



Република Србија  
ПОТПРЕДСЕДНИК ВЛАДЕ  
МИНИСТАРСТВО ГРАЂЕВИНАРСТВА,  
САОБРАЋАЈА И ИНФРАСТРУКТУРЕ

Број: 351-03-00468/2015-07

Датум: 21.04.2015.године

Београд

Министарство грађевинарства, саобраћаја и инфраструктуре, решавајући по захтеву Предузећа за изградњу гасоводних система, транспорт и промет природног гаса „Yugorosgaz“ а.д., Београд, Змај Јовина 8-10, за издавање грађевинске дозволе за изградњу друге фазе разводног гасовода РГ 11-02, на територији града Лесковца, на основу члана 135. и члана 133. став 2. тачка 3. Закона о планирању и изградњи („Службени гласник РС“, бр. 72/09, 81/09-исправка, 64/10-УС, 24/11, 121/12, 42/13-УС, 50/13-УС, 98/13-УС, 132/14 и 145/2014), члана 21. Правилника о поступку спровођења обједињене процедуре („Службени гласник РС“, бр. 22/2015), члана 6. Закона о министарствима („Службени гласник Републике Србије“ број 44/2014) и члана 192. Закона о општем управном поступку („Службени лист СРЈ“ бр. 33/97, 31/01 и „Службени гласник РС“, бр. 30/10), доноси:

**РЕШЕЊЕ**  
**О ГРАЂЕВИНСКОЈ ДОЗВОЛИ**

**I ДОЗВОЉАВА СЕ** инвеститору Предузећу за изградњу гасоводних система, транспорт и промет природног гаса „Yugorosgaz“ а.д., Београд, Змај Јовина 8-10, извођење радова на изградњи **друге фазе** разводног гасовода РГ 11-02, пречника 323,9 mm, дужине трасе 8.074,00 m, са пратећим објектима - инсталације за катодну и протекторску заштиту подземног гасовода и вишенаменског комуникационог оптичког кабла за телеметрију и управљање гасоводом, од подземне технолошке славине на гасоводу иза прикључка за ГМРС „Власотинце“ (теме Т<sub>6</sub>, између темена трасе Т<sub>5</sub> и Т<sub>6</sub>, на стационажи 7+240) до блок станице „Велика Копашница“ (теме Т<sub>15</sub> на стационажи 15+314,00), на катастарским парцелама број: 1547 (технолошка славина), 1811 (некатегорисани пут), 1593, 1592, 1594, 1595, 1591/3, 1598 и 1816/2 (зајединички некатегорисани пут), све у К.О. Доњи Буниброд, број: 480 (некатегорисани пут), 441/1, 442, 443, 444, 459, 458/1, 460, 461, 462/1, 2804/1 (пут), 688, 687, 686, 685, 684, 683, 682, 681, 2805 (пут), 643/3, 644, 2806 (пут), 645, 596/5 и 598/1, све у К.О. Горњи Буниброд, број: 1273/1, 7321/1, 1280/1, 1280/16, 1280/18, 1280/18, 1280/17, 7313/8 (пут), 7313/5, (пут), 2261/25, 2261/1, 2261/10, 2262/2, 7305/7 (поток), 2319, 2320/1, 2326/1, 2327/1, 2328/1, 2329/1, 2330/1, 2331/1, 2332/1, 2333/1, 2334, 2335, 2337/1, 2338/1, 2339, 2340, 2341/1, 2341/2, 2342, 2343/1, 2343/2, 2344/1, 2345/1, 2346/1, 2348/3, 2349/2, 2351/1, 2352/1, 2353, 2360/1, 2354, 2360/2, 2355, 2360/3, 2356, 2360/4, 2357, 2360/5, 2358, 2360/6, 2359, 2361/1 (пут), 2261/36, 2261/55, 2261/52, 2261/53, 2261/20, 2261/24, 2261/41, 2261/43, 3224/3 (пут), 3228/3, 3224/2 (пут), 3228/2, 7327/6 (пут), 3229/3, 3252/2, 3253/2, 3254, 3255/2, 3257/2, 3258/3, 3250/3, 3250/1, 3266/1, 3266/2, 3270/4, 3270/2, 3270/1, 3270/3, 3271/1, 3271/2, 3275/2, 3275/4, 3276/2, 3277/1, 3278/1, 3279/1, 3280/1, 3281/1, 3283/1, 3284/1, 3286/1, 3287/1, 3289/1, 3290/1, 3291/1, 3292/1, 3292/2, 3293/1, 3294/1, 3297/1, 3298/1, 3299/4, 3300/4, 3301/4, 3303/1, 3304/1, 3305/1, 3306/1, 3307/1,



3308/1, 3309/1, 3310/1, 3310/2, 3310/3, 3311/1, 3312/1, 3313/1, 3314/1, 3315/1, 3316/1, 3317/1, 3318/1, 3321, 3322, 3323/3, 3323/1, 3323/2, 3334, 3333, 3332, 3331, 3121/2, 3122, 3121/6 и 3121/3, све у К.О. Губеревац, број: 494, 495, 501/2, 500/2, 500/1, 499, 498/2, 498/1, 497/1, 497/2, 508, 509, 510, 511, 532, 531, 530, 529, 512, 513, 514, 515, 818/2, 821/1, 821/2, 821/4, 817, 793, 794, 816, 815, 814, 813, 812, 818/1, 823, 837, 836, 833, 832, 831, 830, 868, 869, 870, 871, 874, 875, 876, 877, 822 (поток), 824/12, 1107, 1108, 1109, 1110, 1111/1, 1111/2, 1112, 1113, 1114, 1115, 1118, 1116, 1119/1, 1119/2, 1117, 1120, 1129, 1130, 1131, 1132, 1122, 1123, 1124, 1125, 1126, 1133, 1134, 1127, 1128, 1136/1, 1136/2, 1137, 1139, 1152, 1153, 1090, 1154, 1168, 1169, 1170, 1171, 1172, 1173, 1174, 1198, 1199, 1197, 1196, 1195, 1194, 1193, 1202, 1203, 1204, 1205, 1206, 1207, 1208, 1209/1, 1209/2, 1210, 1211, 1212/2, 1212/1, 1222, 1221, 1220, 1219, 1231/1, 1232/1, 1233/1, 1234, 1238, 1237, 1239, 1240/1, 1244, 1245, 1246, 1243, 1247, 1248, 1249, 1250, 1287, 1286, 1285/2, 1285/1, 1284, 1259, 1264, 1272, 1271, 6072 (пут), 1468, 1471, 1472, 1470, 1473, 1476, 1478, 1479, 1480, 6060/1 (поток), 1490, 1491, 1492, 1495, 1496, 1497, 1498/1, 1498/2, 1499, 1500, 1501, 1502/1, 1502/2, 1503, 1504, 1505, 1511 (пут), 1518, 1519, 1523, 1524, 1526, 1527, 1528/1, 1528/2, 1529, 1530, 1532, 1533, 1534 и 1535 све у К.О. Велика Грабовница, број: 454/1, 454/2, 454/3, 453, 450, 445, 435, 436, 444, 449, 461, 462/2, 462/1, 459, 458, 467, 1480, 1482, 1481, 1483, 1486, 1487/1, 1487/2, 1491, 1492, 1493, 1494, 1497, 1498, 1499, 1478/1, 1473, 1470, 1471/1, 1471/2, 1468, 1466/1, 1465/1, 1464/1, 1463/3, 1463/4, 1462, 1459, 1458, 1454/1, 1454/2 и 1454/3 К.О. Добротин, број: 125, 735, 734, 736, 124, 123, 122/2, 758/1, 105/2, 105/3, 105/4, 100, 99, 98, 90/1, 89, 88/1, 88/2, 87, 72, 73, 70, 751, 65, 64, 63/2, 63/1 и 62, све у К.О. Мала Копашница, број: 1/1, 2/3, 2/2, 2/1, 3, 5, 6, 7, 8, 9, 10, 11/1, 11/2, 12, 13, 14, 15, 16, 17, 18, 26 (пут), 35, 36, 92, 91, 89, 88, 87/1, 87/2, 86/1, 86/2, 85, 75, 76, 77, 3566 (пут), 130, 3571 (пут), 1474/4, 1474/3, 1422, 1423, 1424, 1425, 1426, 1427/2, 1427/1, 1428, 1429, 1430, 1431, 1432, 1434, 1435, 1374, 1373, 1350, 1351, 1354, 1355, 1356, 1371, 1357, 1358, 1359, 1360, 1361, 1362, 1363, 3570 (пут), 1075/1, 1075/2, 1075/3 и 1074 (блок станица), све у К.О. Велика Копашница, на територији града Лесковца.

**II** Предрачунска вредност објекта износи: 155.004.000,18 рсд.


**III** Обавезује се инвеститор да осам дана пре почетка извођења радова пријави почетак грађења објекта Министарству грађевинарства, саобраћаја и инфраструктуре, и надлежном грађевинском инспектору, као и грађевинској инспекцији града Лесковца.

**IV** Обавезује се инвеститор да обезбеди стручни надзор у току грађења објекта, односно извођења радова за које је издата грађевинска дозвола.

**V** Рок завршетка грађења је 24 месеци од дана подношења пријаве почетка грађења објекта.

**VI** Утврђује се да је објекат за чију изградњу се издаје ова грађевинска дозвола, спада у објекте за чију изградњу идејни пројекат и студија оправданости подлежу ревизији (стручној контроли) комисије коју образује министар надлежан за послове грађевинарства – ревизионе комисије, као и да спада у објекте за које се не обрачунава допринос за уређивање грађевинског земљишта, у складу са Законом о планирању и изградњи,

**VII** Саставни део овог решења је: Решење о локацијској дозволи, Министарства грађевинарства и урбанизма, бр. 350-01-00373/2013-05 од 08.04.2013. године, Главни машински и електро пројекат, за разводни гасовод РГ 11-02 Лесковац-Врање на територији града Лесковца, деоница од технолошке славине иза прикључка за ГМРС „Власотинце“ до БС „Велика Копашница“, Главни грађевински пројекат, Главни пројекат оптичког кабла и система телеметрије, Главни пројекат инсталације катодне заштите, Геотехнички елаборат и Елаборат заштите од пожара, који су израдили Предузеће за пројектовање, инжењеринг и консалтинг „3 Е ИНЖЕЊЕРИНГ“, д.о.о.,



Београд, Милутина Бојића 9 и Привредно друштво за изградњу, промет и услуге „КАБЛПРОЈЕКТ“, д.о.о., Београд, Партизанске авијације 4 и „Geobalkan“ D.O.O., Нови Београд, Др Ивана Рибара 185/1, Извод из пројекта и главна свеска, и Извештај о извршеној стручној контроли студије оправданости и идејног пројекта: друга фаза изградње разводног гасовода РГ 11-02 Лесковац – Врање, са пратећим објектима на територији Града Лесковца, од подземне технолошке славине (између темена трасе Т5 и Т6, стационажа 7+240) до блок станице „Велика Копашница“ (теме Т15 на стационажи 15+314,00), Републичке ревизионе комисије за стручну контролу техничке документације, број: 350-01-00294/2013-04 од 02.08.2013. године.

VIII Грађевинска дозвола престаје да важи ако се не отпочне са грађењем објекта, односно извођењем радова у року од две године од дана правноснажности овог решења.

IX Грађевинска дозвола биће објављена у електронском облику путем интернета у року од три дана од дана њеног издавања.

### О б р а з л о ж е њ е

Министарству грађевинарства, саобраћаја и инфраструктуре, инвеститор Предузеће за изградњу гасоводних система, транспорт и промет природног гаса „Yugogaz“ а. д., Београд, ул. Змај Јовина бр. 8-10, поднео је захтев за издавање грађевинске дозволе за изградњу разводног гасовода РГ 11-02, на територији града Лесковца.

Уз захтев инвеститор је приложио:

1. Решење о локацијској дозволи, Министарства грађевинарства и урбанизма, бр. 350-01-00373/2013-05 од 08.04.2013. године, које је правноснажно од 15.05.2013.године;
2. Решења о установљењу права службености, издата од Града Лесковац, Градске управе за имовину и имовинско-правне послове, за катастарске парцеле наведен у диспозитиву решења, са клаузулама правноснажности, Сагласност ЈВП „Србијаводе“ Београд, Водошривредног центра „Морава“ Ниш, број: 07-1705/2 од 10.04.2013.године и број: 07-7111/2 од 31.12.2013.године, Уговор о конституисању права службености пролаза, закључен између инвеститора и „Железнице Србије“ а.д., бр. 37/14-466-7 од 22.04.2014.године и Решење ЈП „Путеви Србије“, број: 344-030/13-6 од 05.02.2014.године;
3. Главни машински и електро пројекат, за разводни гасовод РГ 11-02 Лесковац-Врање на територији града Лесковца, деоница од технолошке славине иза прикључка за ГМРС „Власотинце“ до БС „Велика Копашница“, Главни грађевински пројекат, Главни пројекат оптичког кабла и система телеметрије, Главни пројекат инсталације катодне заштите, Геотехнички елаборат и Елаборат заштите од пожара, који су израдили Предузеће за пројектовање, инжењеринг и консалтинг „3 Е ИНЖЕЊЕРИНГ“, д.о.о., Београд, Милутина Бојића 9 и Привредно друштво за изградњу, промет и услуге „КАБЛПРОЈЕКТ“, д.о.о., Београд, Партизанске авијације 4 и „Geobalkan“ D.O.O., Нови Београд, Др Ивана Рибара 185/1, Извод из пројекта и главну свеску, у три примерка;
4. Извештај о извршеној техничкој контроли техничке документације, који је израдило „МИНГАС“ д.о.о., Ниш, Шумадијска бр. 1, које поседује лиценцу бр. 351-03-01096/2011-13 од 03.04.2012. године, у три примерка;




5. Извештај о извршеној стручној контроли студије оправданости и идејног пројекта: друга фаза изградње разводног гасовода РГ 11-02 Лесковац – Врање, са пратећим објектима на територији Града Лесковца, од подземне технолошке славине (између темена трасе Т5 и Т6, стационажа 7+240) до блок станице „Велика Копашница“, Републичке ревизионе комисије за стручну контролу техничке документације, број: 350-01-00294/2013-04 од 02.08.2013. године.
6. Допис Министарства грађевинарства, саобраћаја и инфраструктуре, број: 011-00-00021/2015-07 од 03.02.2015. године;
7. Решење Министарства унутрашњих послова РС, Сектор за ванредне ситуације, Управа за превентивну заштиту под 07/2 број 217-50/14 од 16.04.2014. године;
8. Решење о енергетској дозволи, Министарства рударства и енергетике, број 312-01-00221/2007-04 од 15.05.2007. године, Решење о енергетској дозволи, Министарства рударства и енергетике, број 312-01-00108/2007-04 од 10.07.2009. године и Решење о одобрењу за изградњу, Министарства животне средине и просторног планирања, бр. 351-03-00164/2009-07 од 02.04.2009. године;
9. Решење о сагласности на Студију о процени утицаја на животну средину, Министарства енергетике, развоја и заштите животне средине, број 353-02-393/2012-05 од 19.03.2013. године, којим се даје сагласност инвеститору на Студију о процени утицаја на животну средину, пројекта изградње разводног гасовода РГ 11-02 Лесковац-Врање, са пратећим објектима, на територији града Лесковца;
10. Решење о сагласности, Завода за заштиту споменика културе Ниш, бр. 52/2 од 21.01.2014. године, којим се даје сагласност на Главни пројекат разводног гасовода РГ 11-02 Лесковац-Врање, са пратећим објектима на територији града Лесковца, деоница од технолошке славине иза прикључка за ГМРС „Власотинце“ до блок станице „Велика Копашница“;
11. Решење о издавању водне сагласности, Министарства пољопривреде, шумарства и водопривреде, Републичке дирекције за воде, број. 325-04-00071/2014-07 од 08.04.2014. године;
12. Оригинал налога за пренос средстава, као доказа о уплати административне таксе у износу од 310.008,36 рсд;

Поступајући по поднетом захтеву, у складу са чланом 8ђ. Закона о планирању и изградњи и чланом 15—22. Правилника о поступку спровођења обједињене процедуре, закључком од 27.03.2015. године, одбачен је захтев инвеститора за издавање грађевинске дозволе као непотпун, јер за поступање по захтеву нису испуњени формални услови, односно због тога што уз захтев није достављена главна свеска пројекта за грађевинску дозволу и извод из пројекта, као и доказ о одговарајућем праву на земљишту, које није уписано у јавној књизи, за катастарске парцеле број: 2806 К.О. Горњи Буниброд, 1074 К.О. Велика Копашница, 2337/1, 2348/3, 2360/5, 3250/1 К.О. Губеревац, 501/2, 813, 870 и 1470 К.О. Велика Грабовница.

Инвеститор је поступио по наведеном закључку и дана 14.04.2015. године доставио извод из пројекта за грађевинску дозволу, у једном примерку, пројекат за грађевинску дозволу, у два примерка, елаборат о заштити од пожара у два примерка, геотехничке услове изградње разводног гасовода и доказ о решеним имовинско-правним односима за предметне катастарске парцеле.

Увидом у Решење о локацијској дозволи, Министарства грађевинарства и урбанизма, бр. 350-01-00373/2013-05 од 08.04.2013. године, које је правноснажно од 15.05.2013. године, утврђено је да су инвеститору Предузећу за изградњу гасоводних система, транспорт и промет природног гаса „Yugorosgaz“ а. д., Београд, ул. Змај Јовина бр. 8-10, утврђени услови за фазну изградњу разводног гасовода РГ 11-02




Лесковац – Врање, са пратећим објектима, на територији града Лесковца, потребни за израду идејног и главног пројекта, у складу са Планом детаљне регулације разводног гасовода РГ 11-02 са пратећим објектима на територији града Лесковца, фаза II, Кумарево – Предејане (граница града Лесковца), односно да су предвиђене три фазе изградње, при чему је предмет захтева инвеститора друга фаза, која обухвата трасу од подземне технолошке славине (теме Т<sub>6</sub>, између темена трасе Т<sub>5</sub> и Т<sub>6</sub>, стационажа 7+240) до блок станице „Велика Копашница“ (теме Т<sub>15</sub> на стационажи 15+314,00). Такође је утврђено да наведеним решењем о локацијској дозволи престаје да важи решење о локацијској дозволи, бр. 352-01-00007/2011-07 од 21.07.2011.године. Како је чланом 131. Закона о изменама и допунама закона о планирању и изградњи („Службени гласник РС“, бр. 145/14) предвиђено да локацијска дозвола издата у складу са Законом о планирању и изградњи, по правноснажности, представља основ за издавање грађевинске дозволе, у складу са овим законом, то је утврђено да је саставни део решења о грађевинској дозволи, уместо предвиђених локацијских услова, предметно решење о локацијској дозволи.

Увидом у приложена Решења о установљењу права службености, Сагласност ЈВП „Србијаводе“ Београд, Уговор о конституисању права службености пролаза, закључен између инвеститора и „Железнице Србије“ а.д., и Решење ЈП „Путеви Србије“, утврђено је да су инвеститор и власници, односно корисници, непокретности регулисали међусобне имовинско-правне односе поводом проласка трасе разводног гасовода РГ 11-02, Ниш-Лесковац-Врање, односно да је инвеститору установљено право службености ради изградње и пролаза магистралног гасовода РГ 11-02 Ниш-Лесковац-Врање и постављања оптичког кабла за телеметрију, надзор и даљинско управљање гасоводним системом у корист инвеститора, као и да су ЈВП „Србијаводе“, Београд, Водопривредни центар „Морава“, Ниш и ЈП „Путеви Србије“ дали сагласност на изградњу предметног разводног гасовода. Из наведеног произилази да је инвеститор пружио доказ о праву својине на грађевинском земљишту, у складу са чланом 135. став 4. Закона о планирању и изградњи („Службени гласник РС“, бр. 72/09, 81/09-исправка, 64/10-УС, 24/11, 121/12, 42/13-УС, 50/13-УС, 98/13-УС, 132/14 и 145/14).

Увидом у приложени Извод из пројекта са главном свеском, Главни машински и електро пројекат, деоница од технолошке славине иза прикључка за ГМРС „Власотинце“ до БС „Велика Копашница“, Главни грађевински пројекат, Главни пројекат оптичког кабла и система телеметрије, Главни пројекат инсталације катодне заштите, Геотехнички елаборат и Елаборат заштите од пожара, који су израдили Предузеће за пројектовање, инжењеринг и консалтинг „3 Е ИНЖЕЊЕРИНГ“, д.о.о., Београд, Милутина Бојића 9 и Привредно друштво за изградњу, промет и услуге „КАБЛПРОЈЕКТ“, д.о.о., Београд, Партизанске авијације 4 и „Geobalkan“ D.O.O., Нови Београд, Др Ивана Рибара 185/1, утврђено је да су решењем за одговорне пројектанте одређени:

- главни пројектант, Миодраг Божидаревић, дипл.маш.инж. (Лиценца 330 Ц971 06)
- Александар Вучковић, дипл.грађ.инж. (Лиценца 315 J205 10)
- Владимир Буздум, дипл.инж.ел. (Лиценца 353 5588 03)
- Владимир Милошевић, дипл.инж.ел. (Лиценца 352 4029 03)
- Ана Сарајлић, дипл.маш.инж., (Лиценца 330 Б947 05)
- Зоран Живановић, дипл.инж.ел. (Лиценца 350 6583 04)
- Добрица Дамњановић, дипл.инж.геол. (Лиценца 491 4459 04)
- Градимир Јевтовић, дипл.маш.инж. (Лиценца 330 Б588 05) и Уверење МУП-а 07 број 152-302/12 од 29.05.2013. године



Увидом у приложени Извештај о извршеној техничкој контроли техничке документације, који је израдио „МИНГАС“ д.о.о., Ниш, Шумадијска бр. 1, које поседује лиценцу бр. 351-03-01096/2011-13 од 03.04.2012. године, утврђено је да су за одговорне вршиоце техничке контроле одређени:

- Братислав Бојић, дипл.маш.инж., (лиценца бр. 330 6478 04);
- Десанка Цветковић, дипл.грађ.инж. (лиценца бр. 310 7528 04);
- Миле Темелковски, дипл.инж.ел. (Лиценца 350 1284 03);
- Миле Темелковски, дипл.инж.ел. (Лиценца 352 1105 03);
- Владимир Величковић, дипл.инж.ел. (Лиценца 353 Г069 08).

Чланом 84. Правилника о садржини, начину и поступку израде и начину вршења контроле техничке документације према класи и намени објеката („Сл.гласник РС“, бр. 23/2015), утврђено је да главни пројекат израђен у складу са одредбама Закона о планирању и изградњи („Службени гласник РС“, бр. 72/09, 81/09-исправка, 64/10-УС, 24/11, 121/12, 42/13-УС, 50/13, 98/13-УС) у року од шест месеци од дана ступања на снагу овог правилника може користити као пројекат за грађевинску дозволу, уз обавезну израду главне свеске пројекта за грађевинску дозволу, у складу са чланом 50. овог правилника и извода из пројекта за грађевинску дозволу, у складу са чланом 33. овог правилника. Како је инвеститор доставио главну свеску пројекта и извод из пројекта за грађевинску дозволу, у складу са правилником и у предвиђеном року, то је утврђено да су испуњени услови да се достављени главни пројекти користе као пројекти за грађевинску дозволу.

Ово министарство је из Извештаја о извршеној стручној контроли студије оправданости и идејног пројекта: друга фаза изградње разводног гасовода РГ 11-02 Лесковац – Врање, са пратећим објектима на територији Града Лесковца, од подземне технолошке славине (између темена трасе Т5 и Т6, стационажа 7+240) до блок станице „Велика Копашница“, Републичке ревизионе комисије за стручну контролу техничке документације, број: 350-01-00294/2013-04 од 02.08.2013. године, утврдило да је Републичка ревизиона комисија, одлучила да се техничка документација, уз одговарајуће примедбе, прихвата.

Увидом у приложено Решење Министарства унутрашњих послова РС, Решење о сагласности на Студију о процени утицаја на животну средину, Решење о сагласности Завода за заштиту споменика културе Ниш и Решење о издавању водне сагласности, утврђено је да су прибављене неопходна сагласност на техничку документацију, у складу са посебним законима.

Увидом у приложено Решење о енергетској дозволи, Министарства рударства и енергетике, број 312-01-00221/2007-04 од 15.05.2007. године, Решење о енергетској дозволи, Министарства рударства и енергетике, број 312-01-00108/2007-04 од 10.07.2009.године и Решење о одобрењу за изградњу, Министарства животне средине и просторног планирања, бр. 351-03-00164/2009-07 од 02.04.2009.године, утврђено је да је инвеститор доказао да је отпочео изградњу предметног гасовода, односно да је издејствовао решење о одобрењу за изградњу пре истека рока од две године, чиме се доказује да енергетска дозвола важи, односно да је инвеститор пружио доказе, у смислу члана 135. став 7. Закона о планирању и изградњи.

Чланом 97. став 9. Закона о планирању и изградњи предвиђено је да се допринос за уређивање грађевинског земљишта не обрачунава за објекте јавне намене у јавној својини, објекте комуналне и друге инфраструктуре, производне и складишне објекте, подземне етаже објеката високоградње (простор намењен за гаражирање возила, подстанице, трафостанице, оставе, вешернице и сл.), осим за делове подземне етаже које се користе за комерцијалне делатности, отворена дечја игралишта, отворена спортске терене и атлетске стазе, из чега произилази да се у конкретном случају не

обрачунава допринос за уређивање грађевинског земљишта, односно да не постоји обавеза плаћања истог, што је и наведено у приложеном допису овог министарства од 03.02.2015.године.

Увидом у оригинал налога за пренос средстава који су уплаћени на име административне таксе за изградњу објекта, у складу са тарифним бројем 167. Закона о републичким административним таксама („Службени гласник РС”, број 43/2003....57/2014), утврђено је да је инвеститор пружио доказ о уплати административне таксе.

На основу наведеног чињеничног стања, налазећи да је инвеститор доставио пројекат за грађевинску дозволу, има одговарајуће право на земљишту, да је доставио доказе прописане Правилником о поступку спровођења обједињене процедуре и да је платио одговарајуће административне таксе, утврђено је да су испуњени услови из члана 135. став 1. Закона о планирању и изградњи („Службени гласник РС”, бр. 72/2009, 81/09-исправка, 64/10-УС, 24/11, 121/12, 42/13-УС, 50/13-УС, 98/13-УС, 132/14 и 145/14) за издавање грађевинске дозволе, па је одлучено као у ставу I диспозитива решења.

Како је предмером и предрачуном радова у главном пројекту утврђена предрачунска вредност радова у износу од 155.004.000,18 рсд, а који износ је потврђен техничком контролом, то је донета одлука као у ставу II диспозитива овог решења.

Одлука из става III, IV, V, VI, VII и VIII је донета у складу са чланом 148. ст. 1. и 2, односно чл. 153, 131, 97. став 7., 136. и чланом 140. Закона о планирању и изградњи.

Решено у Министарству грађевинарства, саобраћаја и инфраструктуре, под бројем 351-03-00468/2015-07, дана 21.04.2015.године.

**Упутство о правном средству:**

Ово решење је коначно у управном поступку и против њега се не може уложити жалба, али се може покренути управни спор, подношењем тужбе Управном суду Србије у року од 30 дана од дана пријема решења.

ПОТПРЕДСЕДНИК ВЛАДЕ

И

МИНИСТАР



проф. др Зорана Михајловић

**Достављено:**

- подносиоцу захтева
- републичкој грађевинској инспекцији
- грађевинској инспекцији општине Лесковац
- имаоцима јавних овлашћења
- архиви