


ЛЕГЕНДА:

ЗП 46-2	ГРАНИЦА ПОСЕБНЕ НАМЕНЕ ПРОСТОРНОГ ПЛАНА	-----	ГРАНИЦА ГРАДА / ОПШТИНЕ
-----	СА ТАЧКАМА ОПИСА - ЗАШТИТНИ ПОЈАС ТРАНСФОРМАТОРСКЕ СТАНИЦЕ И ДАЛЕКОВОДА	-----	ГРАНИЦА КАТАСТАРСКЕ ОПШТИНЕ
45-2	ГРАНИЦА ИЗВОЂАЧКОГ ПОЈАСА ДАЛЕКОВОДА СА ТАЧКАМА ОПИСА - ГРАЂЕВИНСКА ЛИНИЈА	-----	ГРАНИЦА ГРАЂЕВИНСКОГ ПОДРУЧЈА НАСЕЉА
-----	ПЛАНИРАНИ 2X110kV ДАЛЕКОВОД - ЦЕНТРАЛНА ОСА ДАЛЕКОВОДА	□	УГАСНИ СТУБОВИ ДАЛЕКОВОДА
□	ПОРТАЛНИ СТУБ	○	УКРШТАЈИ ПЛАНИРАНОГ ДАЛЕКОВОДА СА ОСТАЛОМ ИНФРАСТРУКТУРОМ
○	УКРШТАЈИ СА ПУТЕВИМА	○	УКРШТАЈИ СА ЖЕЛЕЗНИЧКОМ ПРУГОМ
○	УКРШТАЈИ СА ЕЛЕКТРОЕНЕРГЕТСКОМ ИНФРАСТРУКТУРОМ	○	УКРШТАЈИ СА ЕЛЕКТРОНСКОМ КОМУНИКАЦИОНОМ ИНФРАСТРУКТУРОМ
○	УКРШТАЈИ СА ГАСОВОДОМ	○	УКРШТАЈИ СА ВОДНОМ ИНФРАСТРУКТУРОМ
○		▭	ЗАШТИТА КУЛТУРНИХ ДОБАРА
		▭	ЗАШТИЋЕНА ОКОЛИНА ОБЈЕКТА

ГРАЂЕВИНСКО ЗЕМЉИШТЕ	ОСТАЛЕ ПОВРШИНЕ
ПОВРШИНЕ ЈАВНЕ НАМЕНЕ	ОСТАЛО ЗЕМЉИШТЕ
TC 220/110kV/ПЛАН 400/110kV "КРАЉЕВО 3"	ГРАЂЕВИНСКА ПОДРУЧЈА (ДЕФИНИСАНО ПРОСТОРНИМ ПЛАНОВИМА ЈЕДИНИЦА ЛОКАЛНЕ САМОУПРАВЕ)
TC 110/35/10kV "НОВИ ПАЗАР 1"	ГРАЂЕВИНСКА ПОДРУЧЈА (ДЕФИНИСАНО ПДР КАМЕНИЦА 2)
САОБРАЋАЈНЕ ПОВРШИНЕ	ГРАЂЕВИНСКА ПОДРУЧЈА (ДЕФИНИСАНО ПРИМЕНОМ ПППП СХ НА ИБРУ)
ДП I РЕДА	РАДНЕ ЗОНЕ
ДП II РЕДА	ПОСЛОВАЊЕ
ОПШТИНСКИ ПУТ	СТАНОВАЊЕ
ПЛАНИРАНА ЖЕЛЕЗНИЧКА ПРУГА	
ЖЕЛЕЗНИЧКА ПРУГА	ШУМСКО ЗЕМЉИШТЕ
НЕКАТЕГОРИСАНИ ПУТЕВИ	ШУМЕ И ШУМСКО ЗЕМЉИШТЕ
НАСЕЉСКЕ САОБРАЋАЈНИЦЕ	
ПОЉОПРИВРЕДНО ЗЕМЉИШТЕ	ВОДНА ИНФРАСТРУКТУРА
ЊИВЕ, ЛИВАДЕ, ПАШЊАЦИ И ВОЊЊАЦИ	ПЛАНИРАНА ФЕКАЛНА КАНАЛИЗАЦИЈА
ВОДНО ЗЕМЉИШТЕ	ПЛАНИРАНА АТМОСФЕРСКА КАНАЛИЗАЦИЈА
ВОДОТОЦИ	ПЛАНИРАНИ ВОДОВОД
ИНФРАСТРУКТУРНИ СИСТЕМИ	ТЕРМОЕНЕРГЕТСКА ИНФРАСТРУКТУРА
ЕЛЕКТРОЕНЕРГЕТСКА ИНФРАСТРУКТУРА	ПЛАНИРАНИ ГАСОВОД ВИСОКОГ ПРИТИСКА
ПЛАНИРАНИ 400kV ДАЛЕКОВОД	ЕЛЕКТРОНСКА КОМУНИКАЦИОНА ИНФРАСТРУКТУРА
220kV ДАЛЕКОВОД	ОПТИЧКИ КАБЛОВИ
ПЛАНИРАНИ 110kV ДАЛЕКОВОД	ПЛАНИРАНИ ОПТИЧКИ КАБЛОВИ
110kV ДАЛЕКОВОД	РР КОРИДОРИ
35kV ДАЛЕКОВОД	
10kV ДАЛЕКОВОД	МИНЕРАЛНЕ СИРОВИНЕ
ЗАШТИТА ПРИРОДНИХ ВРЕДНОСТИ	ЕКСПЛОАТАЦИЈА
ЗАШТИЋЕНА ПОДРУЧЈА	ОВЕРЕНЕ РЕЗЕРВЕ
СРП "ГОЧ ГВОЗДЕНАЦ" - РЕЖИМ III СТЕПЕНА ЗАШТИТЕ	ИСТРАЖИВАЊА
ЕВИДЕНТИРАНО ПРИРОДНО ДОБРО	
"ПЛАНИНА СТОЛОВИ"	
ЕКОЛОШКА МРЕЖА	
ЕКОЛОШКА МРЕЖА КЛИСУРЕ ИБРА	



РЕПУБЛИКА СРБИЈА
МИНИСТАРСТВО ГРАЂЕВИНАРСТВА, САОБРАЋАЈА И
ИНФРАСТРУКТУРЕ

ПРОСТОРНИ ПЛАН ПОДРУЧЈА ПОСЕБНЕ НАМЕНЕ ИНФРАСТРУКТУРНОГ КОРИДОРА 2X110kV КРАЉЕВО 3 - НОВИ ПАЗАР 1




РЕФЕРАЛНА КАРТА БРОЈ 4

КАРТА ДЕТАЉНЕ РАЗРАДЕ СА ЕЛЕМЕНТИМА СПРОВОЂЕЊА - НАМЕНА ПРОСТОРА, ИНФРАСТРУКТУРНИ СИСТЕМИ, ЗАШТИТА ПРИРОДНИХ ВРЕДНОСТИ И КУЛТУРНИХ ДОБАРА

Р-1:2500

0 50 100 150 м

Број листа: 4.8

	НАРУЧИЛАЦ: МИНИСТАРСТВО ГРАЂЕВИНАРСТВА, САОБРАЋАЈА И ИНФРАСТРУКТУРЕ
	ИНВЕСТИТОР: ЈП ЕЛЕКТРОМРЕЖА СРБИЈЕ
	ОБРАЂИВАЧ: ЈП ЗАВОД ЗА УРБАНИЗАМ ВОЈВОДИНЕ
в.д. директора др АЛЕКСАНДАР ЈЕВТИЋ	Одговорни планер ЗОРИЦА САНАДЕР, дипл.инж.ел.
Нови Сад, 2015. године	