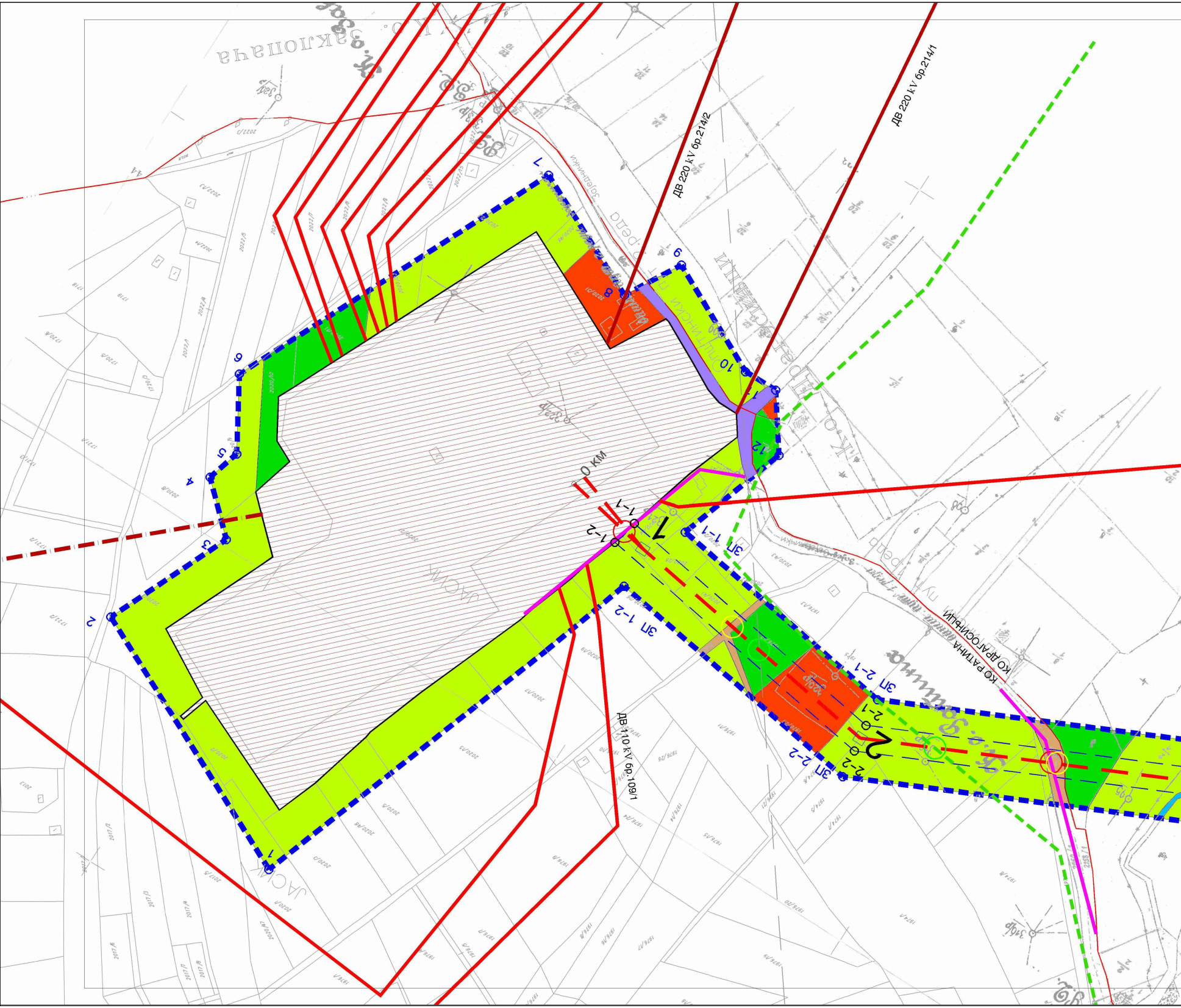

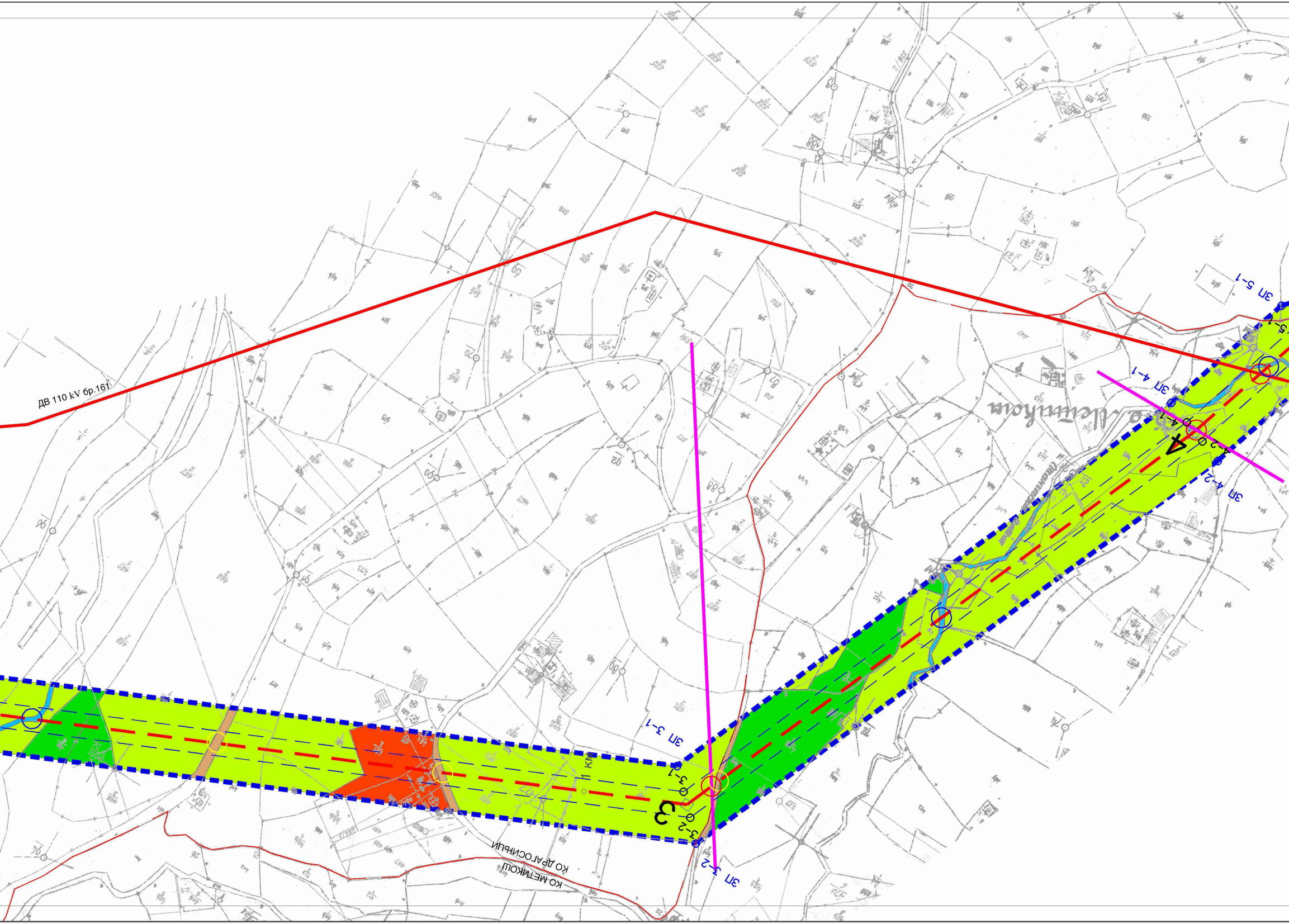

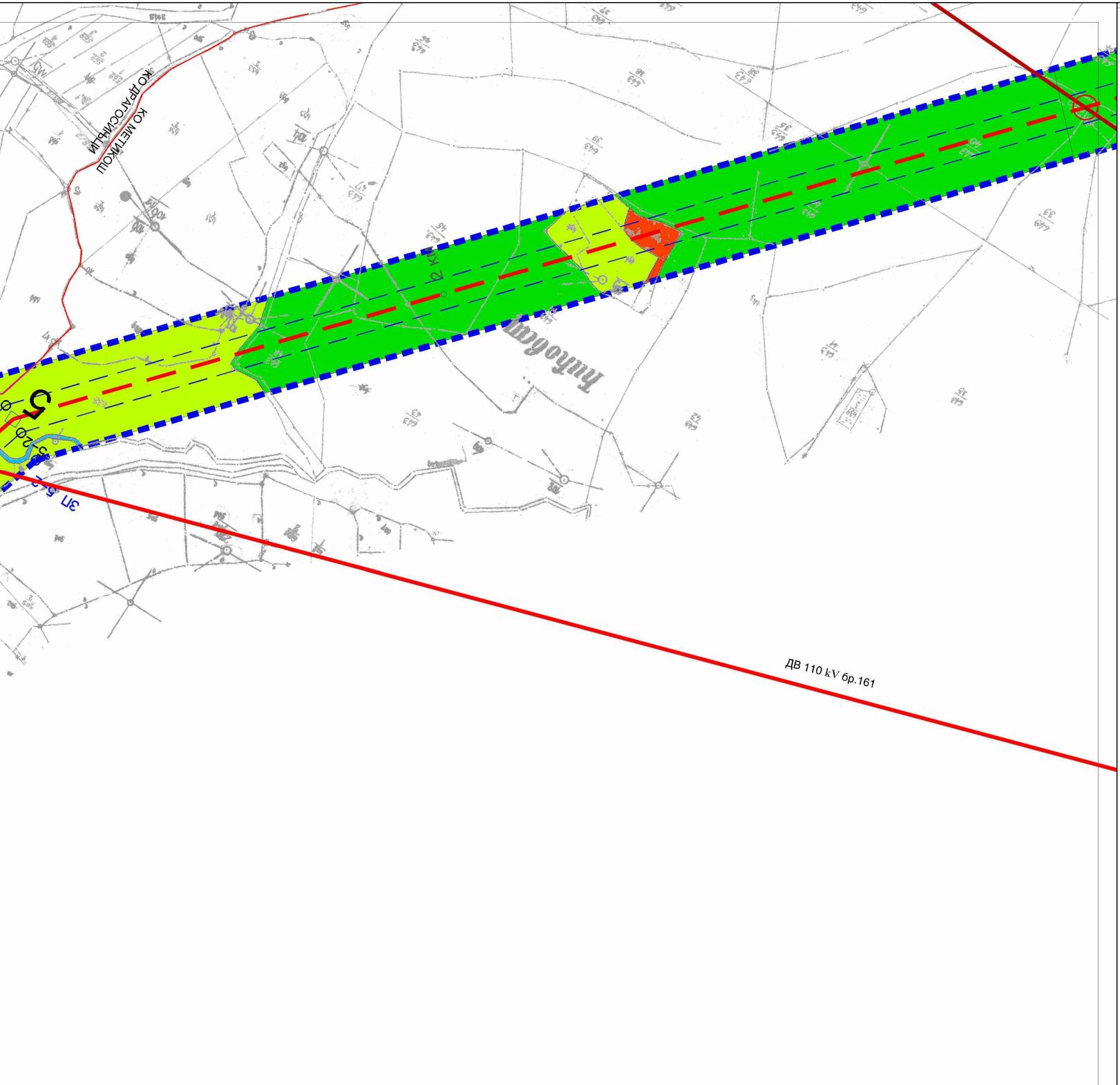

Број листа: 4.1

ЛЕГЕНДА:

ЗП 45-2 ГРАНИЦА ПОСЕБНЕ НАМЕНЕ ПРОСТОРНОГ ПЛАНА СА ТАЧКАМА ОПИСА - ЗАШТИТНИ ПОЈАС ТРАНСФОРМАТОРСКЕ СТАНИЦЕ И ДАЛЕКОВОДА

45-2 ГРАНИЦА ИЗВОЂАЧКОГ ПОЈАСА ДАЛЕКОВОДА СА ТАЧКАМА ОПИСА - ГРАЂЕВИНСКА ЛИНИЈА

ПЛАНИРАНИ 2X110kV ДАЛЕКОВОД - ЦЕНТРАЛНА ОСА ДАЛЕКОВОДА

□ УГАОНИ СТУБОВИ ДАЛЕКОВОДА

ПОРТАЛНИ СТУБ

УКРШТАЈИ ПЛАНИРАНОГ ДАЛЕКОВОДА СА ОСТАЛОМ ИНФРАСТРУКТУ

- ○ УКРШТАЈИ СА ПУТЕВИМА
- ○ УКРШТАЈИ СА ЖЕЛЕЗНИЧКОМ ПРУГОМ
- ○ УКРШТАЈИ СА ЕЛЕКТРОЕНЕРГЕТСКОМ ИНФРАСТРУКТУ
- ○ УКРШТАЈИ СА ЕЛЕКТРОНСКАО КОМУНИКАЦИНОМ ИНФ
- ○ УКРШТАЈИ СА ГАСОВОДОМ
- ○ УКРШТАЈИ СА ВОДНОМ ИНФРАСТРУКТУРОМ

ГРАЂЕВИНСКО ЗЕМЉИШТЕ

ПОВРШИНЕ ЈАВНЕ НАМЕНЕ

- ▨ ТС 220/110kV/ПЛАН 400/110kV "КРАЉЕВО 3"
- ▨ ТС 110/35/10kV "НОВИ ПАЗАР 1"

САОБРАЋАЈНЕ ПОВРШИНЕ

- ДП I РЕДА
- ДП II РЕДА
- ОПШТИНСКИ ПУТ
- ПЛАНИРАНА ЖЕЛЕЗНИЧКА ПРУГА
- ЖЕЛЕЗНИЧКА ПРУГА
- НЕКАТЕГОРИСАНИ ПУТЕВИ
- НАСЕЉСКЕ САОБРАЋАЈНИЦЕ

ПОЉОПРИВРЕДНО ЗЕМЉИШТЕ

- 🟩 ЊИВЕ, ЛИВАДЕ, ПАШЊАЦИ И ВОЋЊАЦИ

ВОДНО ЗЕМЉИШТЕ

- 🟦 ВОДОТОЦИ

ИНФРАСТРУКТУРНИ СИСТЕМИ

ЕЛЕКТРОЕНЕРГЕТСКА ИНФРАСТРУКТУРА

- ПЛАНИРАНИ 400kV ДАЛЕКОВОД
- 220kV ДАЛЕКОВОД
- ПЛАНИРАНИ 110kV ДАЛЕКОВОД
- 110kV ДАЛЕКОВОД
- 35kV ДАЛЕКОВОД
- 10kV ДАЛЕКОВОД

ЗАШТИТА ПРИРОДНИХ ВРЕДНОСТИ

ЗАШТИЋЕНА ПОДРУЧЈА

- ▨ СРП "ГОЧ ГВОЗДЕНАЦ" - РЕЖИМ III СТЕПЕНА ЗАШТИТЕ

ЕВИДЕНТИРАНО ПРИРОДНО ДОБРО

- ▨ "ПЛАНИНА СТОЛОВИ"

ЕКОЛОШКА МРЕЖА

- ▨ ЕКОЛОШКА МРЕЖА КЛИСУРЕ ИБРА

- ГРАНИЦА ГРАДА / ОПШТИНЕ
- ГРАНИЦА КАТАСТАРСКЕ ОПШТИНЕ
- ГРАНИЦА ГРАЂЕВИНСКОГ ПОДРУЧЈА НАСЕЉА

РОМ

РОМ

РАСТРУКТУРОМ

ЗАШТИТА КУЛТУРНИХ ДОБАРА

- ▨ ЗАШТИЋЕНА ОКОЛИНА ОБЈЕКТА

ОСТАЛЕ ПОВРШИНЕ

- 🟧 ОСТАЛО ЗЕМЉИШТЕ
- 🟥 ГРАЂЕВИНСКА ПОДРУЧЈА (ДЕФИНИСАНО ПРОСТОРНИМ ПЛАНОВИМА ЈЕДИНИЦА ЛОКАЛНЕ САМОУПРАВЕ)
- 🟥 ГРАЂЕВИНСКА ПОДРУЧЈА (ДЕФИНИСАНО ПДР КАМЕНИЦА 2)
- ▨ ГРАЂЕВИНСКА ПОДРУЧЈА (ДЕФИНИСАНО ПРИМЕНОМ ПППП СХ НА ИБРУ)
- 🟪 РАДНЕ ЗОНЕ
- 🟪 ПОСЛОВАЊЕ
- 🟨 СТАНОВАЊЕ

ШУМСКО ЗЕМЉИШТЕ

- 🟩 ШУМЕ И ШУМСКО ЗЕМЉИШТЕ

ВОДНА ИНФРАСТРУКТУРА

- ПЛАНИРАНА ФЕКАЛНА КАНАЛИЗАЦИЈА
- ПЛАНИРАНА АТМОСФЕРСКА КАНАЛИЗАЦИЈА
- ПЛАНИРАНИ ВОДОВОД

ТЕРМОЕНЕРГЕТСКА ИНФРАСТРУКТУРА

- ПЛАНИРАНИ ГАСОВОД ВИСОКОГ ПРИТИСКА

ЕЛЕКТРОНСКА КОМУНИКАЦИОНА ИНФРАСТРУКТУРА

- ОПТИЧКИ КАБЛОВИ
- ПЛАНИРАНИ ОПТИЧКИ КАБЛОВИ
- РР КОРИДОРИ

МИНЕРАЛНЕ СИРОВИНЕ

- ЕКСПЛОАТАЦИЈА
- ОВЕРЕНЕ РЕЗЕРВЕ
- ИСТРАЖИВАЊА

РЕПУБЛИКА СРБИЈА
МИНИСТАРСТВО ГРАЂЕВИНАРСТВА, САОБРАЋАЈА И ИНФРАСТРУКТУРЕ

ПРОСТОРНИ ПЛАН ПОДРУЧЈА ПОСЕБНЕ НАМЕНЕ ИНФРАСТРУКТУРНОГ КОРИДОРА 2X110kV КРАЉЕВО 3 - НОВИ ПАЗАР 1

РЕФЕРАЛНА КАРТА БРОЈ 4

КАРТА ДЕТАЉНЕ РАЗРАДЕ СА ЕЛЕМЕНТИМА СПРОВОЂЕЊА - НАМЕНА ПРОСТОРА, ИНФРАСТРУКТУРНИ СИСТЕМИ, ЗАШТИТА ПРИРОДНИХ ВРЕДНОСТИ И КУЛТУРНИХ ДОБАРА

С

Р-1:2500

0 50 100 150 м

Број листа: 4.1

НАРУЧИЛАЦ: **МИНИСТАРСТВО ГРАЂЕВИНАРСТВА, САОБРАЋАЈА И ИНФРАСТРУКТУРЕ**

ИНВЕСТИТОР: **ЈП ЕЛЕКТРОМРЕЖА СРБИЈЕ**

ОБРАЂИВАЧ: **ЈП ЗАВОД ЗА УРБАНИЗАМ ВОЈВОДИНЕ**

в.д. директора
др АЛЕКСАНДАР ЈЕВТИЋ

Одговорни планер
ЗОРИЦА САНАДЕР, дипл.инж.ел.

Нови Сад, 2015. године