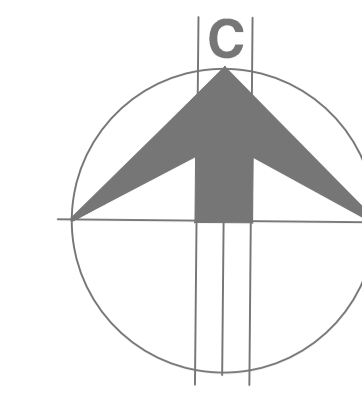

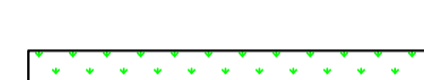









P 1:2500



ЛЕГЕНДА ИЗМЕНА И ДОПУНА :

-  ПЛАНИРАНА ПРИСТУПНА САОБРАЋАЈНИЦА
-  ЗЕЛЕНИЛО У ОКВИРУ РЕГУЛАЦИЈЕ
ПУТНО ЗЕЛЕНИЛО
-  ПАРКИНГ ПОВРШИНЕ
-  ПЕШАЧКА СТАЗА
-  УЛИВНО-ИЗЛИВНЕ ТРАКЕ НА АУТОПУТУ
-  КАНАЛ
-  km 67+000 СТАЦИОНАЖА ПРАТЕЋЕГ САДРЖАЈА

-  РЕГУЛАЦИОНА ЛИНИЈА
-  ГРАНИЦА ОБУХВАТА ИЗМЕНА И ДОПУНА ПЛАНА




РЕПУБЛИКА СРБИЈА
В Л А Д А
МИНИСТАРСТВО ГРАЂЕВИНАРСТВА, САОБРАЋАЈА
И ИНФРАСТРУКТУРЕ

ИЗМЕНЕ И ДОПУНЕ ПРОСТОРНОГ ПЛАНА
ПОДРУЧЈА ИНФРАСТРУКТУРНОГ КОРИДОРА
АУТОПУТА Е-75 СУБОТИЦА - БЕОГРАД (БАТАЈНИЦА)

ДЕТАЉНА РАЗРАДА ИЗМЕНА И ДОПУНА
- РЕГУЛАЦИОНИ ПЛАН
СА ЕЛЕМЕНТИМА СПРОВОЂЕЊА-
ЛОКАЦИЈА 4
ПАРКИРАЛИШТЕ
"ЛОВЂЕНАЦ" км 67+000 лево

P-1:2500

Обрађивач:



ЈП ЗАВОД ЗА УРБАНИЗАМ ВОЈВОДИНЕ
НОВИ САД