










ОРИЕНТАЦИОНЕ КООРДИНАТЕ  
КАРАКТЕРИСТИЧНИХ ТАЧАКА РЕГУЛАЦИЈЕ

Бр. тачке	Y	X
20*	7 514 891.28	4 947 321.60
21*	7 514 912.52	4 947 292.32
21a*	7 515 214.69	4 945 892.87
22*	7 515 236.52	4 945 877.00
23*	7 515 278.58	4 945 852.51
24*	7 515 296.70	4 945 844.25
25*	7 515 374.44	4 945 823.22
26*	7 515 391.10	4 945 814.71

  
 РЕПУБЛИКА СРБИЈА  
 Министарство грађевинарства, саобраћаја и инфраструктуре  
**ИЗМЕНЕ И ДОПУНЕ ПРОСТОРНОГ ПЛАНА ПОДРУЧЈА  
 ПОСЕБНЕ НАМЕНЕ КОСТОЛАЧКОГ УГЉЕНОГ БАСЕНА**  
 НАЦРТ ПЛАНА  
 ПРАВИЛА УРЕЂЕЊА И ПРАВИЛА ГРАЂЕЊА  
 КОРИДОРИ КАБЛОВСКОГ ЕЛЕКТРО РАЗВОДА ОД ПРОСТОРНЕ  
 ЦЕЛИНЕ "ОДЛАГАЛИШТЕ ПЕТКА" ДО ТС "ПОЖАРЕВАЦ I"  
 Карта број 7  
**ПЛАНИРАНА ПРЕТЕЖНА НАМЕНА ПРОСТОРА**


1:2 500

- ЛЕГЕНДА
-  Локална пута (Пожаревац)-Распутница Сопот Пожаревачки-Костолац
  -  Вреловод Костолац-Пожаревац
  -  Гасовод средњег притиска (ГМ 08-05/2) источни правац деоница ПШ5-МРС "Ђириковац"
  -  Кабловски електровод
  -  Локација планиране пумпне станице за подизање притиска
  -  Ознака карактеристичних тачака урбанистичке регулације

Директор Института: Одговорни планери/урбанисти:  
 др Саша Милијић, научни саветник др Ненад Спасић, дипл.инж. арх.

Гордана Џунић, дипл.инж. грађ.

Београд, јула 2017. године


 ИНСТИТУТ ЗА АРХИТЕКТУРУ И УРБАНИЗАМ СРБИЈЕ  
 INSTITUTE OF ARCHITECTURE AND URBAN&SPATIAL PLANNING OF SERBIA