















**ИЗМЕНЕ И ДОПУНЕ ПРОСТОРНОГ ПЛАНА ПОДРУЧЈА ПОСЕБНЕ НАМЕНЕ КОСТОЛАЧКОГ УГЉЕНОГ БАСЕНА**

НАЦРТ ПЛАНА  
 ПРАВИЛА УРЕЂЕЊА И ПРАВИЛА ГРАЂЕЊА  
 КОРИДОРИ КАБЛОВСКОГ ЕЛЕКТРО РАЗВОДА ОД ПРОСТОРНЕ ЦЕЛИНЕ "ЛОКАЛИТЕТ КЛЕНОВНИК" ДО ТС "ДРМНО"

Карта број 6  
 Лист 2  
 ПЛАНИРАНА ПРЕТЕЖНА НАМЕНА ПРОСТОРА

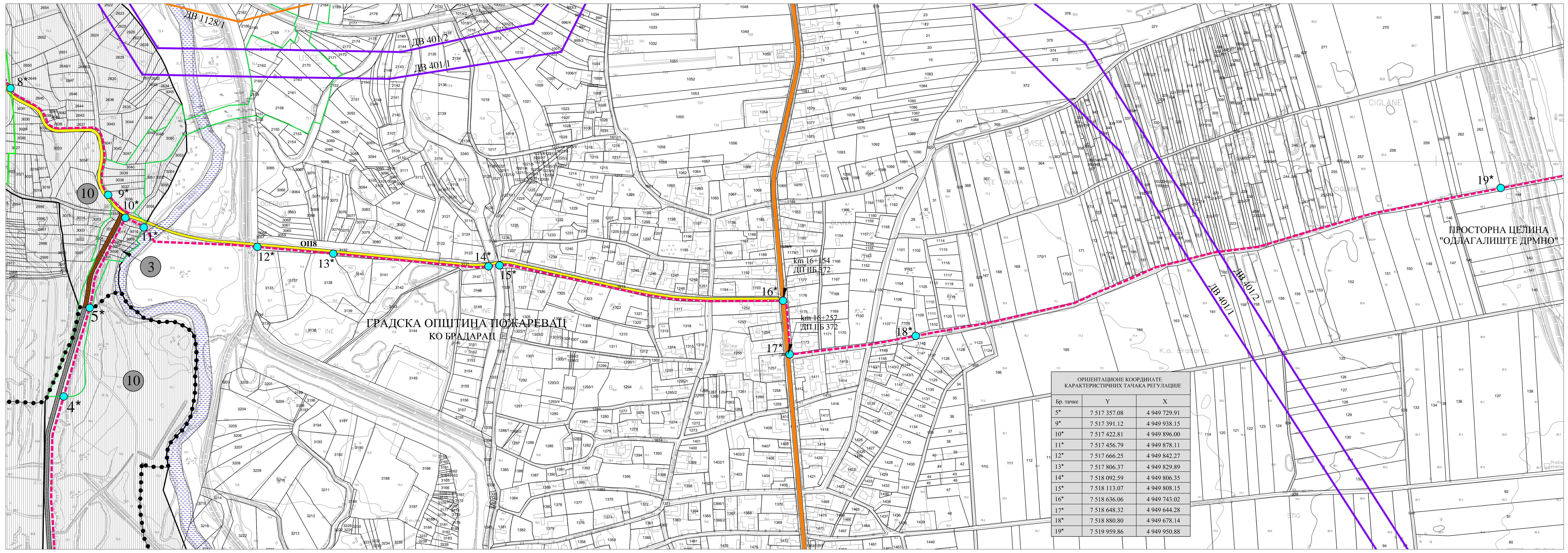
1:2 500

**ЛЕГЕНДА**

-  Граница катастарске општине
-  Река Млава
-  ДП ПБ реда бр. 372
-  Општински пут (ОП8)
-  Прикључна саобраћајница
-  Интерна саобраћајница
-  ДВ 400 кV
-  ДВ 110 кV
-  Просторне целине из Просторног плана подручја посебне намене Костолачког угљеног басена
-  Ознака просторне целине коридор за транспорт рударске механизације од ПК "Бириковац" до ПК "Дрмно"
-  Граница коридора транспорта механизације
-  Ознака просторне целине комплекс "долина реке Млаве"
-  Кабловски електровод
-  Ознака карактеристичних тачака на траси кабловског развода

**ОРИЕНТАЦИОНЕ КООРДИНАТЕ  
 КАРАКТЕРИСТИЧНИХ ТАЧАКА РЕГУЛАЦИЈЕ**

Бр. тачке	Y	X
5*	7 517 357.08	4 949 729.91
9*	7 517 391.12	4 949 938.15
10*	7 517 422.81	4 949 896.00
11*	7 517 456.79	4 949 878.11
12*	7 517 666.25	4 949 842.27
13*	7 517 806.37	4 949 829.89
14*	7 518 092.59	4 949 806.35
15*	7 518 113.07	4 949 808.15
16*	7 518 636.06	4 949 743.02
17*	7 518 648.32	4 949 644.28
18*	7 518 880.80	4 949 678.14
19*	7 519 959.86	4 949 950.88



Директор Института: Одговорни планер/урбанисти:  
 др Саша Милијић, научни саветник др Ненад Спасић, дипл.инж.арх.

Гордана Цунић, дипл.инж.граф.

Београд, октобар 2017. године



ИНСТИТУТ ЗА АРХИТЕКТУРУ И УРБАНИЗАМ СРБИЈЕ  
 INSTITUTE OF ARCHITECTURE AND URBAN&SPATIAL PLANNING OF SERBIA