





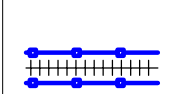






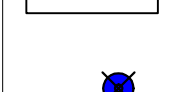




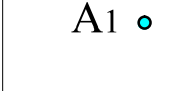




ОРИЕНТАЦИОНЕ КООРДИНАТЕ КАРАКТЕРИСТИЧНИХ ТАЧАКА РЕГУЛАЦИЈЕ

Бр. тачке	X	Y	Бр. тачке	X	Y
1	7 521 160	4 951 357	(1)	7 520 034	4 950 554
2	7 520 063	4 950 973	(2)	7 520 062	4 950 853
3	7 520 050	4 950 973	(3)	7 520 098	4 950 548
4	7 519 849	4 950 927	(4)	7 520 070	4 950 519
5	7 519 823	4 950 890	(5)	7 520 331	4 950 796
6	7 519 794	4 950 868	(6)	7 520 371	4 950 821
7	7 519 740	4 950 827	(7)	7 520 369	4 950 866
8	7 519 782	4 950 728	(8)	7 520 327	4 950 863
9	7 519 788	4 950 724	(9)	7 520 659	4 950 930
10	7 519 773	4 950 559	(10)	7 520 710	4 950 931
11	7 519 778	4 950 554	(11)	7 520 707	4 950 981
12	7 519 847	4 950 380	(12)	7 520 656	4 950 980
13	7 521 847	4 950 372	(13)	7 521 021	4 951 040
14	7 519 894	4 950 174	(14)	7 521 061	4 951 037
15	7 519 909	4 950 171	(15)	7 521 059	4 951 085
16	7 519 959	4 949 952	(16)	7 521 019	4 951 088
17	7 519 962	4 949 946	(17)	7 520 263	4 949 756
18	7 520 018	4 949 734	(18)	7 520 279	4 949 715
19	7 520 019	4 949 728	(19)	7 520 225	4 949 707
20	7 520 143	4 949 438	(20)	7 520 222	4 949 754
21	7 520 152	4 949 439	(21)	7 520 528	4 949 996
22	7 520 809	4 949 789	(22)	7 520 594	4 950 035
23	7 520 809	4 949 796	(23)	7 520 599	4 949 971
24	7 521 100	4 950 124	(24)	7 520 529	4 949 971
25	7 521 116	4 950 131	(25)	7 520 896	4 950 316
26	7 521 223	4 950 448	(26)	7 520 909	4 950 335
27	7 521 232	4 950 457	(27)	7 520 943	4 950 315
28	7 521 265	4 950 734	(28)	7 520 945	4 950 276
29	7 521 265	4 950 739	(29)	7 520 898	4 950 276

- ЛЕГЕНДА**
-  Граница просторне целине
 -  Граница катастарске парцеле
 -  Ознака катастарске парцеле
 -  Државни пут ПБ реда број 373
 -  Планирана девијација државног пута
 -  Граница контролисане изградње девијације државног пута
 -  Коридор индустријске пруге од железничке станице "Стиг" до ТЕ "Костолац Б"
 -  Интерна саобраћајница
 -  Далеководи
 -  Кабловски електровод
 -  Коридор кабловског електро развода
 -  Електро-енергетски кабл
 -  Локација ветрогенератора
 -  Површина заузета у фази изградње и експлоатације ветрогенератора
 -  Позиција ветрогенератора
 -  Радна зона ротора ветрогенератора
 -  Локација трафостанице "Дрмно"
 -  Заштитни појас трафостанице
 -  Рекултивисане површине
 -  А1 • Ознака карактеристичних тачака на граници Просторне целине
 -  (1) • Ознака карактеристичних тачака на локацији ветрогенератора