



РЕПУБЛИКА СРБИЈА

В Л А Д А

МИНИСТАРСТВО ГРАЂЕВИНАРСТВА, САОБРАЋАЈА И ИНФРАСТРУКТУРЕ

## **ИЗВЕШТАЈ**

# **О ОСТВАРИВАЊУ РЕГИОНАЛНИХ ПРОСТОРНИХ ПЛАНОВА НА ПОДРУЧЈУ РЕГИОНА ЈУЖНЕ И ИСТОЧНЕ СРБИЈЕ ЗА 2016. ГОДИНУ**

Београд, фебруар 2018. године

На основу члана 58. став 5. Закона о планирању и изградњи („Службени гласник РС”, бр. 72/09, 81/09 – исправка, 64/10 – УС, 24/11, 121/12, 42/13 – УС, 50/13 – УС, 98/13 – УС, 132/14 и 145/14) и члана 43. став 3. Закона о Влади („Службени гласник РС”, бр. 55/05, 71/05 – исправка, 101/07, 65/08, 16/11, 68/12 – УС, 72/12, 7/14 – УС и 44/14), на предлог Министарства грађевинарства, саобраћаја и инфраструктуре,

Влада доноси

### З А К Л Ј У Ч А К

1. Прихвата се Извештај о остваривању регионалних просторних планова на подручју Региона Јужне и Источне Србије за 2016. годину, који је саставни део овог закључка.

2. Овај закључак, ради реализације, доставити Министарству грађевинарства, саобраћаја и инфраструктуре, а ради информисања - Министарству привреде, Министарству за рад, запошљавање, борачка и социјална питања, Министарству рударства и енергетике, Министарству културе и информисања, Министарству здравља, Министарству државне управе и локалне самоуправе, Министарству просвете, науке и технолошког развоја, Министарству трговине, туризма и телекомуникација, Министарству унутрашњих послова, Министарству одбране, Министарству финансија, Министарству спољних послова, Министарству омладине и спорта, Министарству заштите животне средине, Министарству пољопривреде, шумарства и водопривреде и Министарству за европске интеграције.

05 Број: 350-967/2018-1

У Београду, 6. фебруара 2018. године

В Л А Д А

Тачност преписа оверава  
ГЕНЕРАЛНИ СЕКРЕТАР  
  
Новак Недић

ПРЕДСЕДНИК

Ана Брнабић, с.р.

# ИЗВЕШТАЈ О ОСТВАРИВАЊУ РЕГИОНАЛНИХ ПРОСТОРНИХ ПЛАНОВА НА ПОДРУЧЈУ РЕГИОНА ЈУЖНЕ И ИСТОЧНЕ СРБИЈЕ ЗА 2016. ГОДИНУ

## УВОД

Влада Републике Србије донела је четири регионална просторна плана на подручју Региона Јужне и Источне Србије, и то:

- 1) Регионални просторни план за подручје Подунавског и Браничевског управног округа („Службени гласник РС”, број 8/2015 - у даљем тексту: РППБО);
- 2) Регионални просторни плани Тимочке крајине („Службени гласник РС”, број 51/2011, у даљем тексту РППТК);
- 3) Регионални просторни план општина Јужног поморавља („Службени гласник РС”, број 83/10, у даљем тексту РППП); и
- 4) Регионални просторни план за подручје Нишавског, Топличког и Пиротског управног округа („Службени гласник РС”, број 01/2013, у даљем тексту РППНТП).

Овим стратешким планским документима утврђени су циљеви, опште планске поставке, планска решења и смернице за његову имплементацију/остваривање са стратешким приоритетима просторног развоја територије у обухвату регионалних просторних планова.

Након усвајања регионалних просторних планова на подручју Региона Јужне и Источне Србије, у складу са одредбама члана 12. и 58. Закона о планирању и изградњи („Службени гласник РС”, бр. 72/09, 81/09–исправка, 64/10–УС, 24/11, 121/12, 42/13–УС, 50/13–УС, 132/14 и 145/14), Влада Републике Србије донела је програме њихове имплементације, и то:

- 1) Програм имплементације Регионалног просторног плана за подручје Подунавског и Браничевског управног округа за период од 2016. до 2020. године („Службени гласник РС”, број 64/2016, у даљем тексту: ПИ РПП БО);
- 2) Програма имплементације Регионалног просторног плана Тимочке крајине за период 2014-2018. године („Службени гласник РС”, број 17/2015, у даљем тексту: ПИ РПП ТК);
- 3) Програма имплементације Регионалног просторног плана општина Јужног поморавља за период 2014-2018. године („Службени гласник РС”, број 04/2015; у даљем тексту: ПИ РПП П) и
- 4) Програм имплементације Регионалног просторног плана за подручје Нишавског, Топличког и Пиротског управног округа за период од 2015. до 2020. године („Службени гласник РС”, број 89/2015; у даљем тексту: ПИ РПП НТП)

Наведеним програмима имплементације регионалних просторних планова разрађена су приоритетна решења регионалних просторних планова, утврђени су главни показатељи за праћење регионалног просторног развоја, предложена су концептуална решења информационог система праћења и оцењивања реализације регионалног просторног плана. Услед тога су програми имплементације регионалних просторних планова основ за давање оцене и праћење стања просторног развоја на подручју у обухвату регионалних просторних планова - Региона Јужне и Источне Србије.

Према члану 58. Закона о планирању и изградњи („Службени гласник РС”, бр. 72/09, 81/09–исправка, 64/10–УС, 24/11, 121/12, 42/13–УС, 50/13–УС, 98/13–УС, 132/14 и 145/14) и члану 81. Правилника о садржини, начину и поступку израде докумената просторног и урбанистичког планирања („Службени гласник РС”, број 64/15), Влада Републике Србије доноси годишње извештаје о остваривању регионалних просторних планова. Извештаји о остваривању регионалних просторних планова на подручју Региона Јужне и Источне Србије за 2016. годину (у даљем тексту: Извештај РЈИС 2016) даје се оцена стања и прати стање просторног развоја за програме имплементације четири регионална просторна плана .

Носилац припреме Извештаја РЈИС 2016 је Министарство грађевинарства, саобраћаја и инфраструктуре Републике Србије, која је послове на његовој изради поверило обрађивачима: Институту за архитектуру и урбанизам Србије (координатор обрађивача), ЈП Заводу за урбанизам Ниш (обрађивач), Југословенском институту за урбанизам и становање д.о.о. (обрађивач) и Географском факултету Универзитета у Београду (обрађивач).

Извештај РЈИС 2016 садржи поглавља:

I Извештај о остваривању Регионалног просторног плана општина Јужног Поморавља за 2015. и 2016. годину;

II Извештај о остваривању Регионалног просторног плана Тимочке крајине за 2015. и 2016. годину;

III Извештај о остваривању Регионалног просторног плана Подунавског и Браничевског управног округа за 2016. годину;

IV Извештај о остваривању Регионалног просторног плана Нишавског, Топличког и Пиротског управног округа за 2016. годину;

V Оцена тенденција просторног развоја на подручју Региона Јужна и Источна Србија за 2016. годину.

Структура поглавља I – IV обухвата пет целина:

1) Стање показатеља просторног развоја за подручје Регионалног просторног плана;

2) Реализација стратешких приоритета из Регионалног просторног плана;

3) Покривеност планском документацијом подручја Регионалног просторног плана;

4) Напредак у реализацији информационог система о просторном развоју на подручју Регионалног просторног плана; и

5) Оцена стања просторног развоја подручја Регионалног просторног плана.

Извештај РЈИС 2016 је урађен поштујући одредбе закона који упућују на активну сарадњу са свим актерима (надлежни органи, организације и институције) на републичком, регионалним и локалном нивоу управљања од којих зависи остварење програма имплементације регионалних просторних планова и праћење стања показатеља просторног развоја. Квалитет и комплетираност података добијених од свих актера директно се одражава на квалитет и целовитост овог извештаја.



**ОСТВАРИВАЊЕ РЕГИОНАЛНОГ  
ПРОСТОРНОГ ПЛАНА ОПШТИНА ЈУЖНОГ  
ПОМОРАВЉА  
ЗА 2015. И 2016. ГОДИНУ**



# **1. СТАЊЕ ПОКАЗАТЕЉА ПРОСТОРНОГ РАЗВОЈА ЗА ПОДРУЧЈЕ РЕГИОНАЛНОГ ПРОСТОРНОГ ПЛАНА ОПШТИНА ЈУЖНОГ ПОМОРАВЉА**

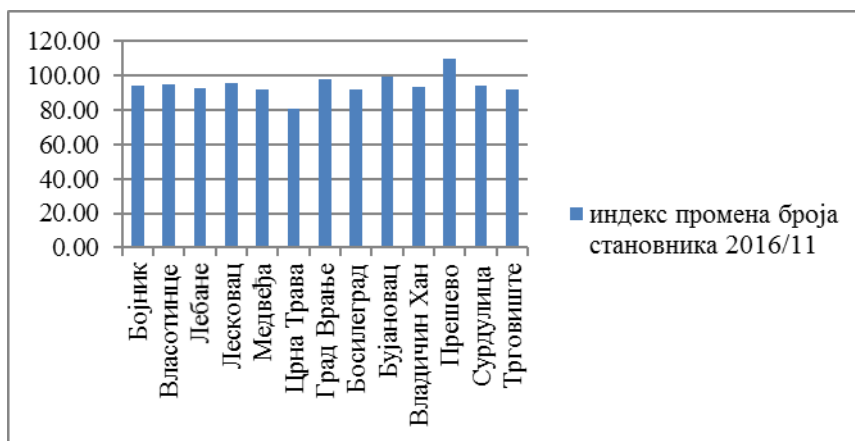
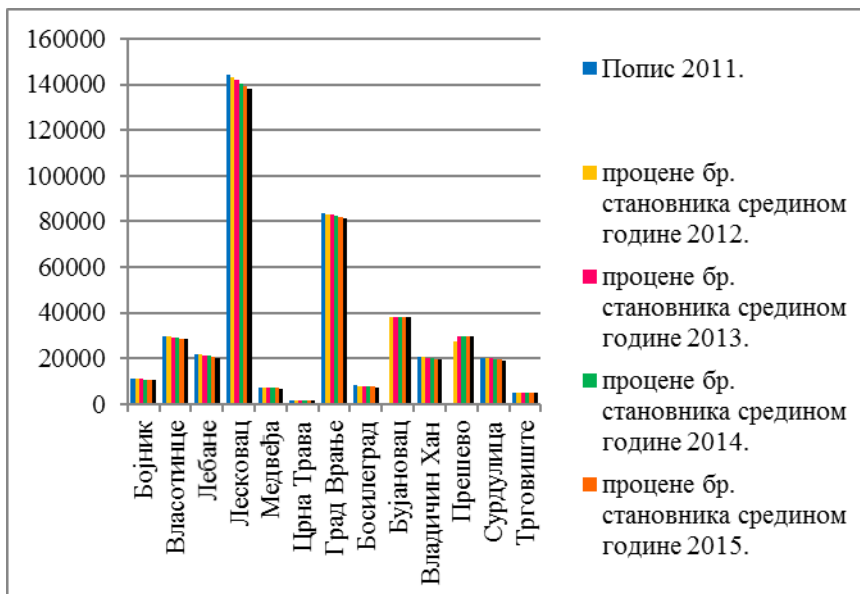
Показатељи (индикатори) за праћење резултата планских одлука, оцењивање трендова развоја и истицање критичних унутаррегионалних разлика и проблема општина Јужног поморавља у периоду до 2016. године, чине аналитички оквир за осветљавање кључних тематских области: 1) Демографски развој; 2) Економски развој; 3) Социјални развој; 4) Управљање природним ресурсима; 5) Очување природног и културног наслеђа и развој туризма; 6) Уравнотеженост насељске структуре; 7) Инфраструктурни системи и везе; 8) Заштита животне средине; и 9) Територијална управа. Као одраз девет кључних тематских области наведених у Регионалном просторном плану општина Јужног поморавља, издвојен је 61 просторни показатељ.

Кроз први извештај о стању показатеља просторног развоја Регионалног просторног плана општина Јужног поморавља за 2016. годину праћен је 51 од 61 показатеља, на основу доступности података у временском периоду до 2016. године (или до најближе године за које постоје подаци), на нивоу јединица локалних самоуправа (осим у случајевима кад су подаци били доступни искључиво на нивоу области или региона).

# 1. БРОЈ СТАНОВНИКА (ИНДЕКСИ ПРОМЕНА) ОПШТИНЕ/ГРАДА ЈУЖНОГ ПОМОРАВЉА

**Тематска област:** Демографски развој

Промена индекса кретања броја становника је показатељ за чије праћење је потребно нешто дуже време. С обзиром на изражену демографску инерцију, тј. утицај наслеђене старосне структуре на досадашње и будуће демографске процесе на подручју Јужног поморавља, недостају реалне могућности за преокрет у популационој динамици. У већини општина и градова Јужног поморавља, од којих је најмногљуднији град Лесковац, дошло је до очекиваног смањења броја становника у периоду 2011-2016. године, а највећи демографски пад је забележен у најмање насељеној општини Црна Трава (индекс: 80.5). Једино је општина Прешево од свих јединица локалне самоуправе Јужног поморавља забележила индекс пораста становништва у периоду 2011-2016. године (индекс: 109.8).



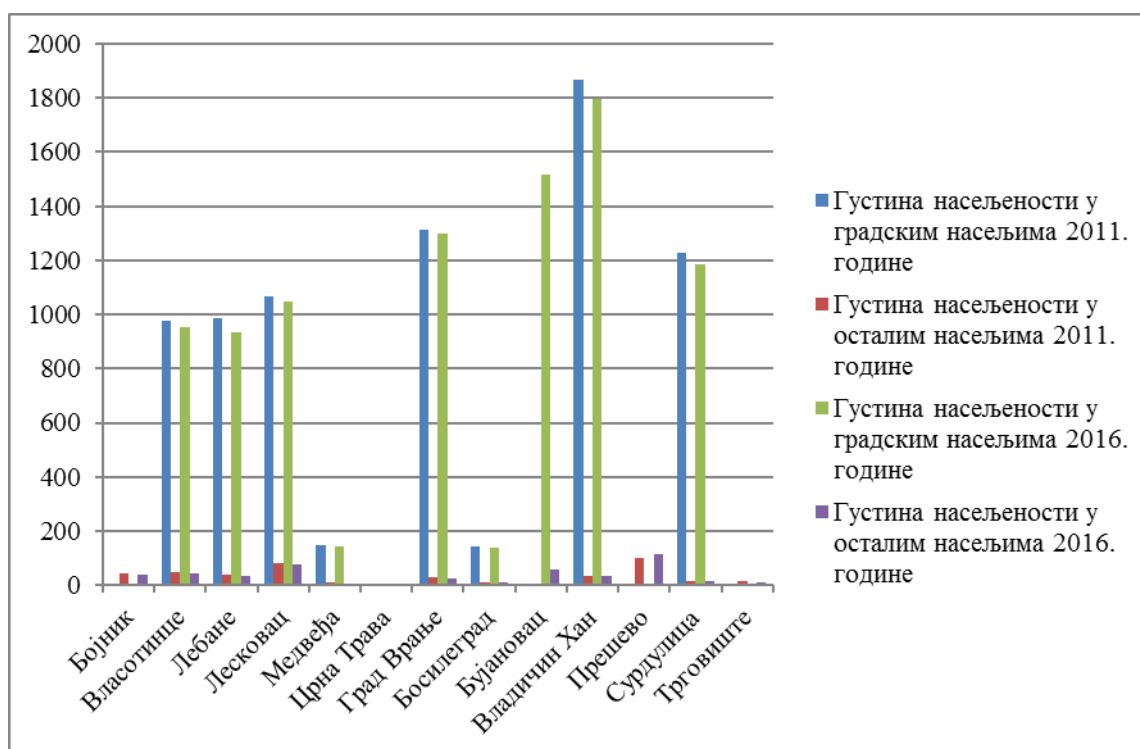
**Извор података:** Обрађено на основу података РЗС – Попис становништва, домаћинстава и станова 2011. у Републици Србији – Упоредни преглед броја становника, Књига 20; и табела: Demografski podaci\_2013-2016 – Процене броја становника средином године 2016.

**Напомена:** За општине Бујановац и Прешево код којих је био непотпун обухват у Попису становништва 2011. године, узети су подаци на основу резултата Пописа пољопривреде 2012. године, за стање у броју становника 2011. године.

## 2. ГУСТИНА НАСЕЉЕНОСТИ У ГРАДСКИМ И ОСТАЛИМ НАСЕЉИМА

**Тематска област:** Демографски развој

Приликом праћења уравнотежености развоја подручја Јужног поморавља и Региона Јужне и Источне Србије, густина насељености представља значајан показатељ. Издвојено су праћене промене у густини насељености градских и осталих насеља на подручјима општина/градова Јужног поморавља у периоду 2011 - 2016. године. У свим градским насељима Јужног поморавља је у овом периоду дошло до опадања густина насељености (највише у Владичином Хану, са 1867 ст./km<sup>2</sup> на 1796 ст./km<sup>2</sup>). На основу препоручене скале вредности према ППРС-у, сва градска насеља се сврставају у групу са густинама >500 ст./km<sup>2</sup>. У периоду 2011-2016. године, у већини општина/градова Јужног поморавља дошло је и до смањења густине насељености у осталим насељима (највише у граду Лесковцу, са 82 ст./km<sup>2</sup> на 77 ст./km<sup>2</sup>). На основу препоручене скале вредности према ППРС-у, 2016. године је било 10 општина/градова са густинама у осталим насељима које су биле <50 ст./km<sup>2</sup> и 2 (град Лесковац и општина Бујановац) са густинама у осталим насељима које су биле 50-100 ст./km<sup>2</sup>. Једина општина (без градских насеља) у којој је забележен пораст густине насељености у посматраном периоду јесте Прешево (са 102.5 ст./km<sup>2</sup> на 112.6 ст./km<sup>2</sup>).



**Извор података:** Обрађено на основу података РЗС – Попис становништва, домаћинства и станова 2011. у Републици Србији – Упоредни преглед броја становника, Књига 20; табела: Demografski podaci\_2013-2016 – Процене броја становника средином године 2016; и на основу података са портала геоСРБИЈА о површинама катастарских општина <http://www.geosrbija.rs/Default.aspx>

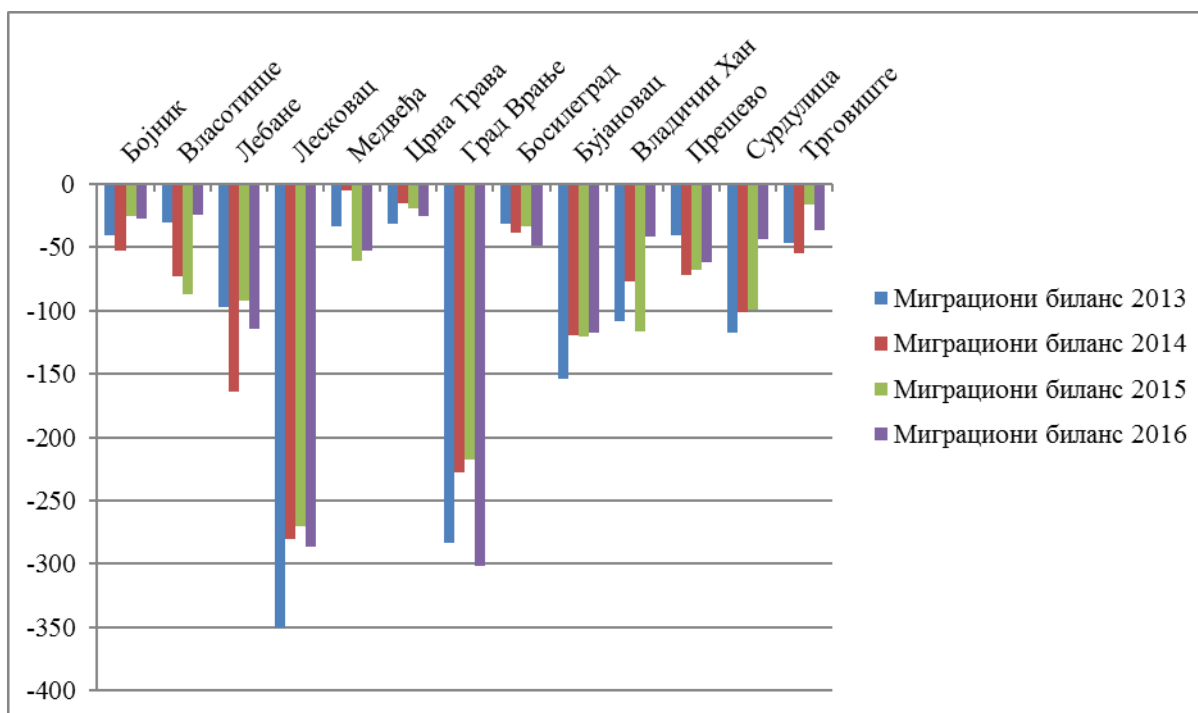
**Напомена:** За општине Бујановац и Прешево је био непотпун обухват у Попису становништва 2011. године.

**Начин мерења показатеља:** Однос броја становника и површине територије:  $G=C/P$  (ст./km<sup>2</sup>) (параметри: С- број становника, П-површина територије); препоручена скала вредности према ППРС: <50, 50-100, 100-200, 200-500, >500 ст./km<sup>2</sup>.

### 3. МИГРАЦИОНИ БИЛАНСИ

**Тематска област:** Демографски развој

У погледу унутрашњих миграционих кретања за општине/градове Јужног поморавља, у периоду 2013-2016. године регистрован је негативан миграциони биланс за сваку анализирану годину. Пратаћи тренд овог показатеља, нешто је боља слика у општини Бујановац, где је у посматраном периоду смањен број одсељених у односу на досељене, што је у билансу резултовало порастом са -154 на -117 и у општини Сурдулица, где се бележи пораст са -117 на -44. Са обзиром на то да се Јужно поморавље суочава се озбиљним негативним трендом природног обнављања становништва у већини својих општина/градова као и уз убрзано старење становништва, показатељи негативног тренда миграционих кретања додатно оптерећују и погоршавају демографску слику Јужног поморавља указујући на далекосежне и готово ненадокнадиве последице по демографски, економски и социјални развој.

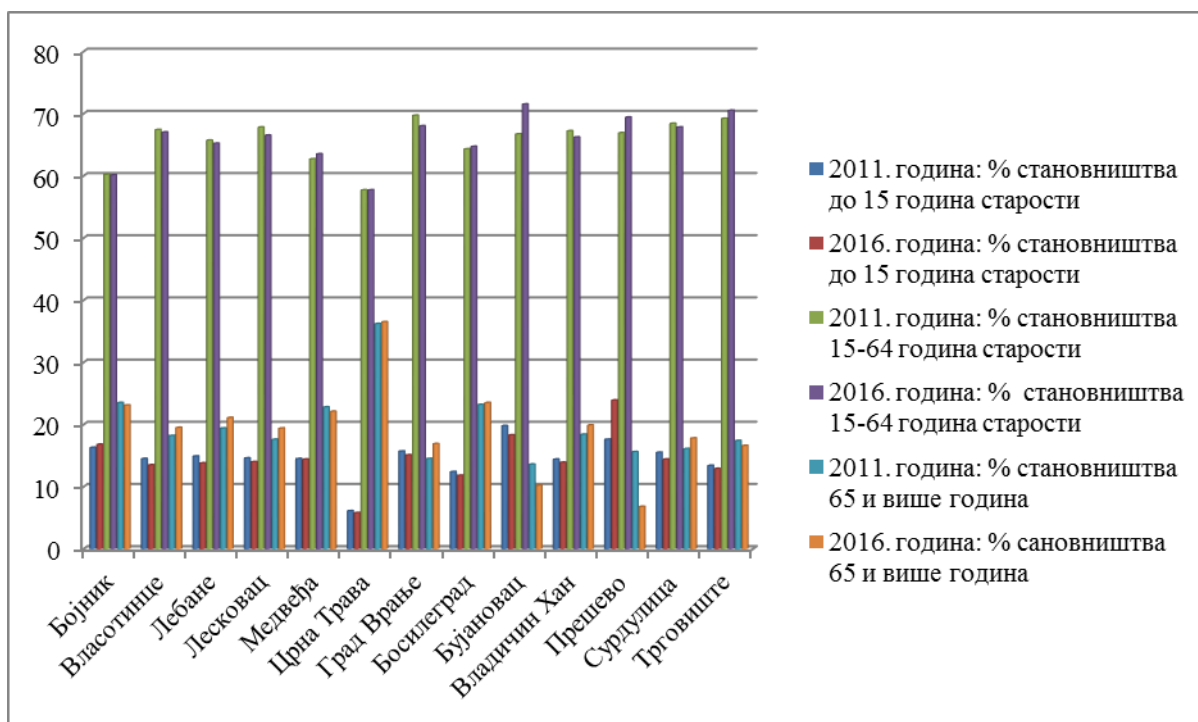


**Извор података:** РЗС: Demografski podaci\_2013-2016 – Унутрашње миграције 2013, 2014, 2015, и 2016. године.

#### 4. УДЕО СТАНОВНИШТВА ПО ВЕЛИКИМ СТАРОСНИМ ГРУПАМА И ПОЛУ

**Тематска област:** Демографски развој

Трендови негативног природног прираштаја, емиграције становништва и старења популације који се последњих деценија интензивно одвијају на подручју Јужног поморавља, формирали су веома неповољну и несразмерно пропорционалну структуру становништва према старости. У периоду 2011-2016. године, у категорији становништва до 15 година, највећи пораст је забележен у општини Прешево (за 6.3%), и у мањој мери у општини Бојник (за 0.5%). У старосној групи од 15-64 године, највећи пораст се уочава у општини Бујановац (за 4.8%) на рачун становништва до 15 година старости. У већини (7) општина/градава Јужног поморавља је у датом периоду уочено смањење броја становника у групи од 15-64 године. У групи становништва преко 65 година старости у 8 општина/градава Јужног поморавља дошло је до повећања учешћа, а највеће смањење удела популације преко 65 година старости забележено је у општини Прешево (за 8.8%).



**Извор података:** Обрађено на основу података РЗС – Попис становништва, домаћинства и станова 2011. у Републици Србији – Старост и пол, Књига 2; и табела: Demografski podaci\_2013-2016 – Процене броја становника средином године 2016. по старосним групама 0-14; 15-64; и 65+.

**Израчунавање:** Удео школске популације (до 15 година старости), средовечне популације (15-64 година) и старе популације (преко 65 година) у укупном становништву.

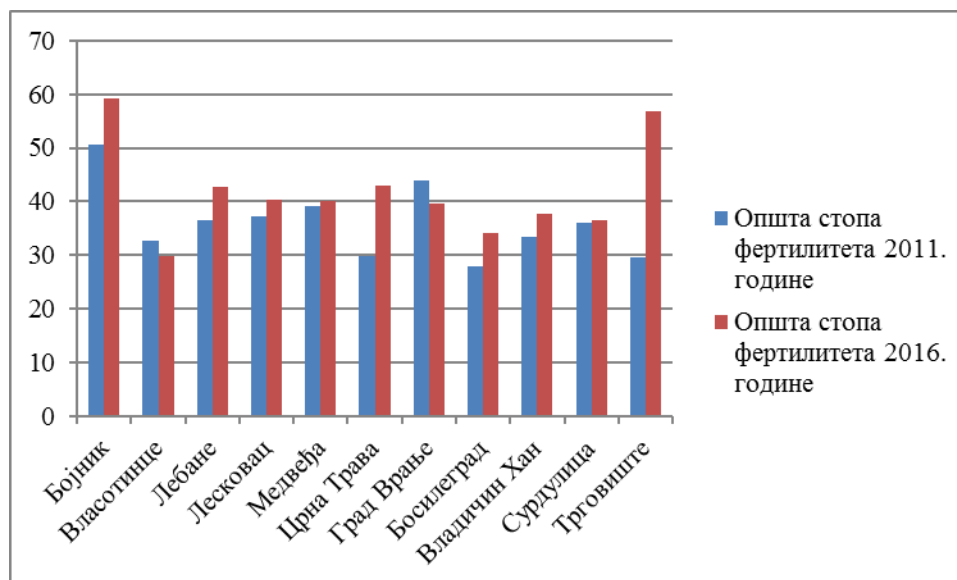
$C_{15-}/C*100$ ;  $C_{15-64}/C*100$ ;  $C_{65+}/C*100$  (%)

(параметри: С-број становника; 15-, 15-64, 65+: старосни контингенти). Препоручена скала вредности: удео становника до 15 година: < 12,5 / 12,5-15,0 / 15,0 до 17,5 / 17,5 до 20,0 / > 20,0; удео становника 15-64 године: < 62,5 / 62,5-65,0 / 65,0 до 67,5 / 67,5 до 70,0 / > 70,0; удео становника са 65 и више година: < 12,5 / 12,5-15,0 / 15,0 до 17,5 / 17,5 до 20,0 / > 20,0.

## 5. СТОПА ФЕРТИЛИТЕТА

**Тематска област:** Демографски развој

Промене у општој стопи фертилитета испољавају се након дужег временског периода. У случају овог показатеља за подручје Јужног поморавља, праћен је његов тренд у периоду 2011-2016. године. У већини општина (посебно у Трговишту и у Бојнику) и у граду Лесковцу регистрован је пораст опште стопе фертилитета у посматраном временском периоду. Изузетак су општина Власотинце и град Врање у којима је вредност овог показатеља у паду, што указује на старење становништва и проблем депопулације уколико нема механичког прилива становништва.



**Извор података:** Обрађено на основу података РЗС – Попис становништва, домаћинства и станова 2011. у Републици Србији – Старост и пол, Књига 2; и табела: Demografski podaci\_2013-2016 – Живорођени 2011. и 2016. године; Процене броја становника средином године 2016. за жене старости 15-49 година.

**Израчунавање:** Број живорођене деце помножен са 1000 према укупном броју жена у фертилном контингенту 15-49 година старости.

$$f = N * 1000 / V_{f,15-49}$$

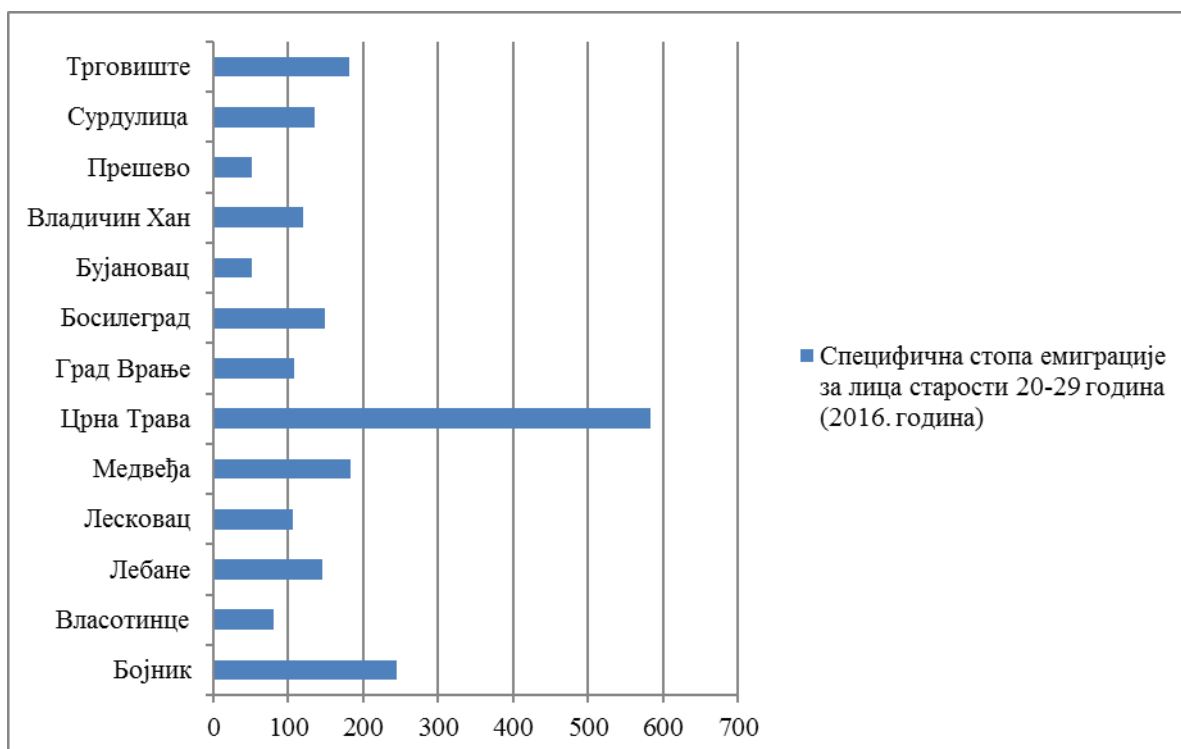
(променљиве:  $f$  – општа стопа фертилитета;  $N$  – број живорођених у датој години;  $V_{f,15-49}$  – број жена фертилног контингента у датој години).



## 6. БРОЈ ЛИЦА 20-30 ГОДИНА СТАРОСТИ КОЈИ СУ СЕ ОДСЕЛИЛИ СА ПОДРУЧЈА ЈП

**Тематска област:** Демографски развој

Тренд одсељавања становништва из старосне групе 20-30 година указује на смањење резерви радно способног становништва, као и на слабење контингента репродуктивног становништва. На подручју Јужног поморавља, показатељ специфична стопа емиграције за лица 20-29 година старости посматран је на нивоу општина/градова за 2016. годину. Анализа је показала да је најнеповољнија ситуација у општини Црна Трава (специфична стопа емиграције за лица 20-29 година старости износи 583.3), док су најниже вредности ове стопе у општинама Прешево (51.5) и Бујановац (51.9), што су преко 10 пута ниже вредности него у општини Црна Трава. Овај показатељ указује на опасност да насеља Црне Траве остану без сталних становника.



**Извор података:** Обрађено на основу података РЗС – табела: Demografski podaci\_2013-2016 – Унутрашње миграције 2016 - Одсељени; и Базе података (online) - DevInfo 7 <http://devinfo.stat.gov.rs/Opstine/libraries.aspx/dataview.aspx> за број лица у старосним групама 20-24 и 25-29 по општинама/градовима Јужног поморавља у 2016. години.

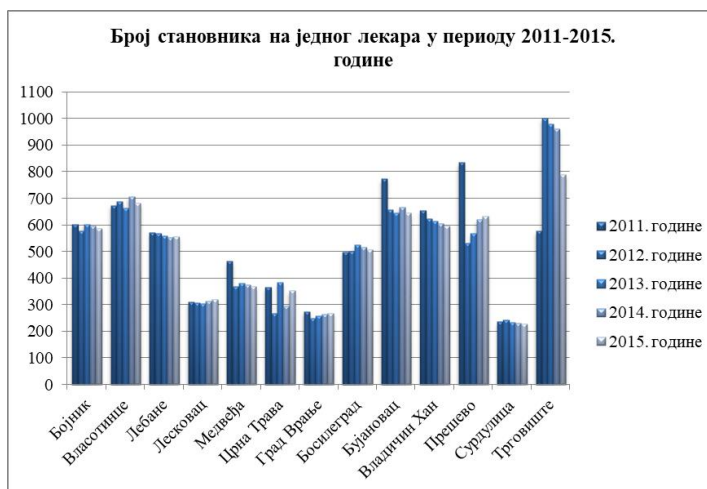
**Израчунавање:** Специфична стопа емиграције за лица 20-29 година старости се рачуна по формули:  
 $s = E * 1000 / P_{20-29}$

(променљиве: s – специфична стопа емиграције за лица 20-29 година старости; E – број лица који се одселио 2016. године;  $P_{20-29}$  – Број лица 20-29 година 2016. године).

## 7. ДОСТУПНОСТ ПРИМАРНОЈ ЗДРАВСТВЕНОЈ ЗАШТИТИ (БРОЈ СТАНОВНИКА НА ЈЕДНОГ ЛЕКАРА)

**Тематска област:** Демографски развој

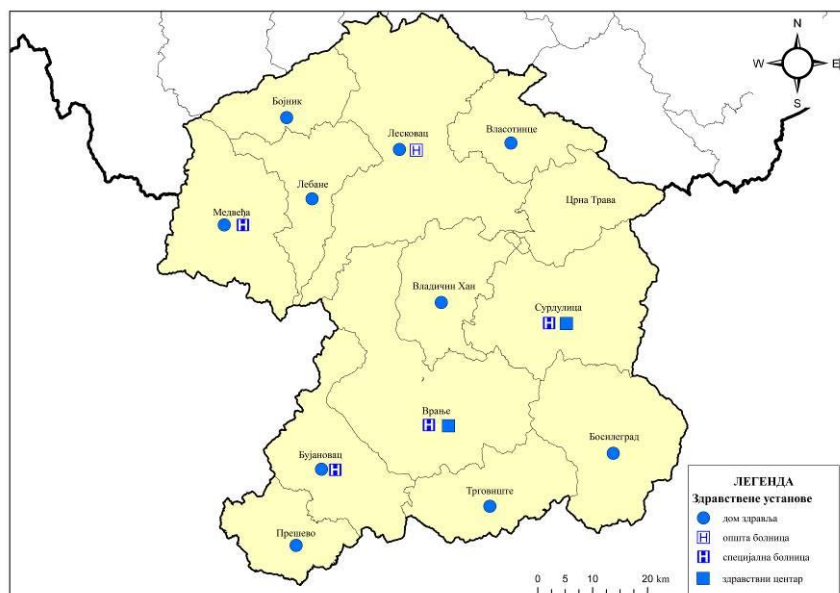
Овај индикатор анализиран је кроз становника на једног лекара у временском периоду 2011-2015. године. Број становника на једног лекара на територији планског подручја током 2015. године кретао распону од 228 становника на једног лекара у општини Сурдулица, је изнад републичког просека (347 ст/лекару), до 789 ст/лекару, у општини Трговиште, што је знатно испод републичког просека. Поред општине Сурдулица још само градови Лесковац и Врање имали су вредности индикатора изнад просека за Републику Србију. Вредности индикатора указују да је на посматраном подручју присутна неравномерна дистрибуција лекара.



број  
се у  
ШТО

Пратећи промену вредности индикатора у временском периоду 2011-2015. године може се уочити да су највеће осцилације биле присутне код општина Медвеђа, Црна Трава, Бујановац, Прешево и Трговиште, док остале општине/градови нису показивали значајније промене. Код општина Власотинце, Трговиште, Босилеград и града Лесковца број ст./лекара 2015. године био је већи у односу на 2011. године, док је код свих осталих општина/градова овај број био мањи него 2011. године.<sup>1)</sup>

Просторна дистрибуција здравствених установа, на територији планског подручја, у оквиру којих се спроводи примарна (домови здравља) и секундарна здравствена заштита (болнице и здравствени центри), приказана је на карти у прилогу.



Карта: Просторна дистрибуција здравствених установа на подручју Јабланичке и Пчињске области<sup>2)</sup>

**Извор података:** 1) Републички завод за статистику (Публикација: *Општине и региони у Републици Србији 2011, 2012, 2013, 2014. и 2015. године*); 2) <http://www.zdravlje.gov.rs/showpage.php?id=352>.

\*Напомена: Презентовани подаци се односе на здравствене институције у државном сектору.

## **8. БРОЈ И % СТАНОВНИКА НАСЕЉА КОЈИ СУ ИЗЛОЖЕНИ СТАЛНОМ И УЧЕСТАЛОМ ПРЕКОМЕРНОМ ЗАГАЂЕЊУ ВАЗДУХА**

**Тематска област:** Демографски развој

Мерења концентрације  $SO_2$ ,  $NO_2$ ,  $PM_{10}$  и  $CO$  на подручју Јужног поморавља спроведена су само на територији града Врања. Према доступним подацима током 2016. године забележена су четири дана са прекорачењем дневних граничних вредности  $CO$  при чему годишња гранична вредност концентрација угљен монооксида ( $3mg/m^3$ ) није прекорачена. У периоду од 2013. до 2015. квалитет ваздуха у овом граду припадао је I категорији квалитета (*чист ваздух или незнатно загађен ваздух*) (Годишњи извештај 2015; 2014; 2013).

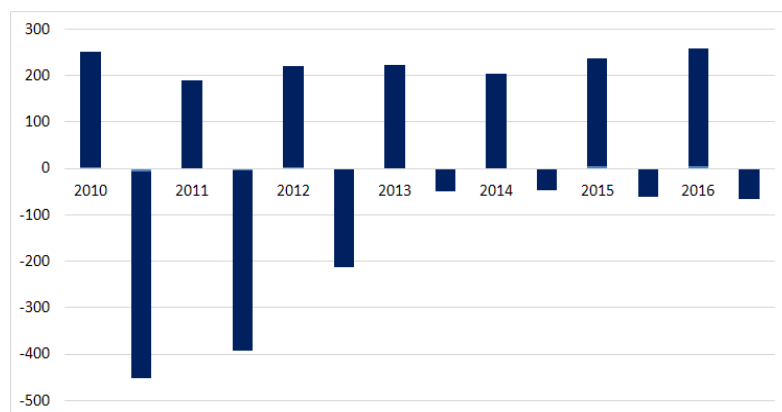
**Извор података:** Обрађено на основу података Агенције за заштиту животне средине и публикације „Годишњи извештај о стању квалитета ваздуха у Републици Србији“ 2015; 2014; 2013 године.

## 10. БРОЈ НОВИХ ПОКРЕНУТИХ ПРЕДУЗЕЋА И БРОЈ УГАШЕНИХ ПРЕДУЗЕЋА ГОДИШЊЕ

**Тематска област:** Економски развој

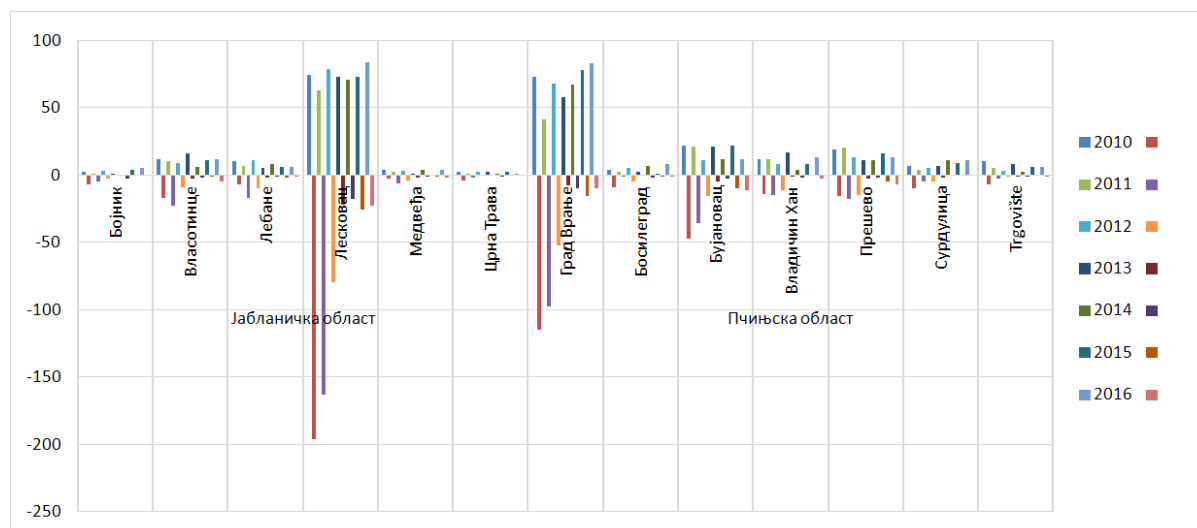
Према подацима о броју новооснованих предузећа и броју угашених предузећа у периоду 2010-2016 године требало би имати у виду да се о тренду ове појаве може говорити од 2013. године, када је он прилично уједначен – око 200 предузећа се оснива годишње а гаси око 20-30.

За тумачење ове појаве за период од 2010 до 2012, треба имати у виду да су у том периоду биле на снази државне одредбе о аутоматском стечају оних предузећа која су била у блокади одређено време. Од 2013. године ове одредбе су укинуте, па су због тога видне разлике у приказаним вредностима.



**Број нових покренутих предузећа и број угашених предузећа годишње на подручју Јужног Поморавља у периоду 2010-2016.год.**

Према броју основаних предузећа у 2016. предњаче регионални центри Лесковац са 84 и Врање са 83 предузећа. Они имају и највише угашених предузећа у овом подручју, респективно 23 и 10. Следе Власотинце и Бујановац са по 12 нових предузећа у 2016., али и са релативно великим бројем угашених предузећа: у Бујановцу -11, у Власотинцу -5. Поред њих издвајају се Прешево и Владичин Хан са по 13 и Сурдулица са 11 новооснованих предузећа, при чему је код Прешева угашено 7 предузећа а код друге две општине до 3 предузећа. Следе општине које су имале мање од осам нових предузећа, а истовремено 2-3 предузећа која су угашена.



**Број нових предузећа и број угашених предузећа годишње по општинама на подручју Јужног Поморавља у периоду 2010-2016.год.**

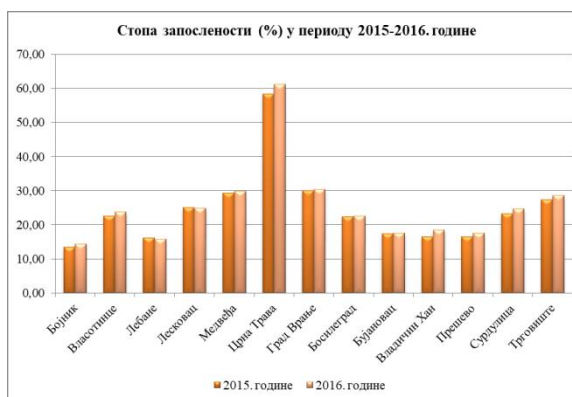
**Извор података:** Обрађено на основу података достављених од стране Министарства привреде (2017).

## 11. СТОПА ЗАПОСЛЕНОСТИ

**Тематска област:** Економски развој

Показатељем се прати удео запослених у укупном становништву старом 15 и више година у периоду 2015-2016. године. Подаци у периоду пре 2015. године нису коришћени у анализи, будући да је 2015. године дошло до промене дефиниције запослености од стране РЗС-а, па стога подаци који се односе на период пре 2015. године нису упоредиви.

На основу спроведене анализе уочава се велика разлика у стопама између општине Црна Трава (стопа у распону 50-60%) и осталих општина/градова (стопа у распону 10-20% и 20-30%). Овакав диспаритет у вредности стопе запослености последица је, пре свега, негативних демографских трендова у општини Црна Трава који се односе на смањење броја становника у посматраном контингенту као последице изразите емиграције становништва. Број становника старих 15 и више година на територији општине Црна Трава у периоду 2011-2016. године се смањио за једну петину. Према последњим расположивим подацима из 2015. године дошло је до благог побољшања стопе код општине Бојник, али она је и даље општина са најнижом стопом запослености. Пет општина планског подручја има стопе запослености у распону 10-20%, док седам општина има стопе запослености у распону 20-30%.



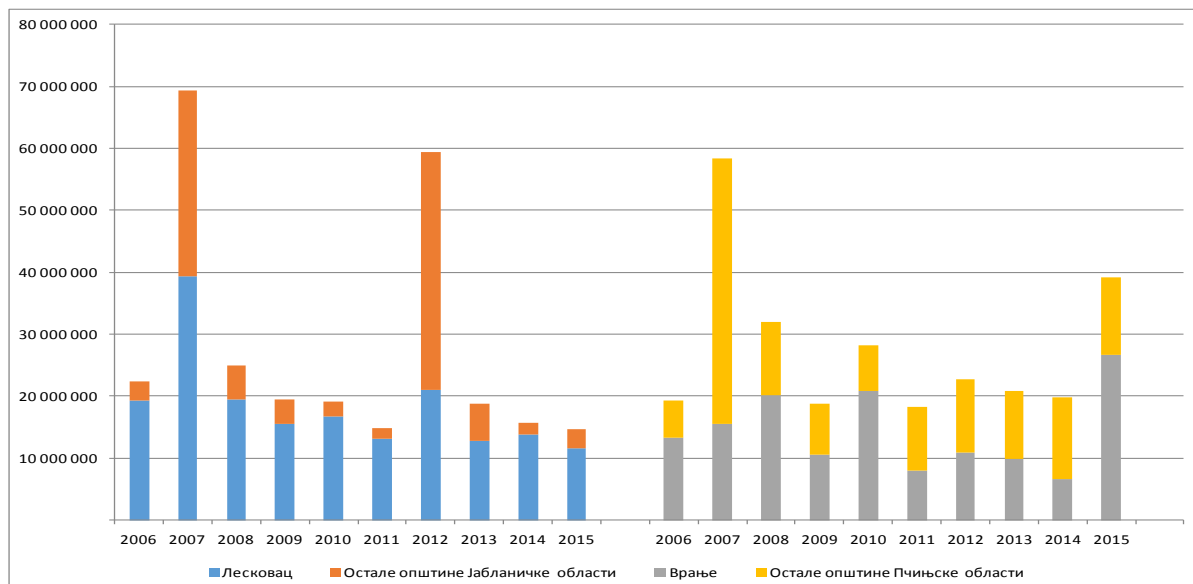
**Напомена:** РЗС од 2015. године прелази на нову методологију праћења регистроване запослености, комбиновањем података из Централног регистра обавезног социјалног осигурања (ЦРОСО) и Статистичког пословног регистра (СПР). Нови извор података нуди ажуријни обухват свих пословних субјеката, па самим тим и бољи обухват запослених, и омогућује проширење дефиниције запослености обухватом свих модалитета запослености укључујући поред запослених у радном односу и запослене ван радног односа, и регистроване индивидуалне пољопривреднике. Под појмом *запослени* подразумевају се лица која имају формално правни уговор о запослењу, односно заснован радни однос са послодавцем, на одређено или неодређено време; лица која раде ван радног односа, на основу уговора о делу или на основу уговора о обављању привремених и повремених послова; лица која обављају самосталне делатности или су оснивачи привредних друштава или предузетничких радњи; као и лица која обављају пољопривредне делатности а налазе се у евиденцији Централног регистра обавезног социјалног осигурања.

**Извор података:** Подаци су обрађени на основу података Републичког завода за статистику (*Регистрована запосленост у Републици Србији 2015; Регистрована запосленост у Републици Србији 2016; Демографски подаци 2013-2016*).

## 12. СТОПА ИНВЕСТИЦИЈА

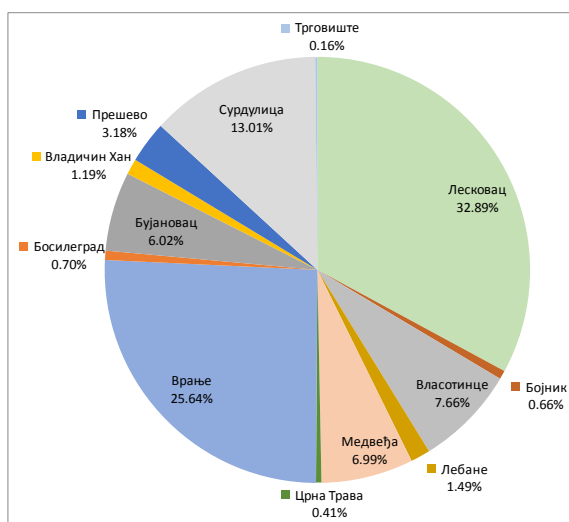
**Тематска област:** Економски развој; Социјални развој

Укупан обим инвестиција у нове основне фондове у Јабланичкој и Пчињској области у последњих десет година (2006-2015) износио је 556,4 милиона евра, што је око 1,2% удела у Републици Србији (поређења ради, удео Београдске области је око 38%). Највећи обим улагања у истом периоду остварен је у сектору прерађивачке индустрије (45.5%) и сектору снабдевања електричном енергијом (11.6%).<sup>1)</sup>



Просторни размештај инвестиција у последњих десет година, показује да су регионални центри апсорбовали скоро 60% укупних инвестиција у нове основне фондове на подручју Јужног Поморавља (Лесковац 32.9%, Врање 25.5%). Код осталих општина Јабланичке области значајније инвестиције биле су 2007. године (сектор прерађивачке индустрије – Власотинце), и 2012. године (сектор здравствене и социјалне заштите – Медвеђа).

У последње три године, у Јабланичкој области учача се најнижи обим инвестиција у нове основне фондове у посматраном десетогодишњем периоду. У Пчињској области, поред Врања остале општине су оствариле веће инвестиције у поређењу са општинама у Јабланичкој области. Изражен скок инвестиција био је 2007. године (највише у сектор прерађивачке индустрије – Сурдулица, Бујановац), док се у последњих пет година обим инвестиција у осталим општинама (без града Врања) усталио на око 10-12 милиона евра. За град Врање након периода релативно скромних улагања од 2011-2014. године у 2015. години се бележи већи обим инвестиција (највише у сектор прерађивачке индустрије).



**Удео општина/градова у инвестицијама у нове основне фондове у периоду 2006-2015.**

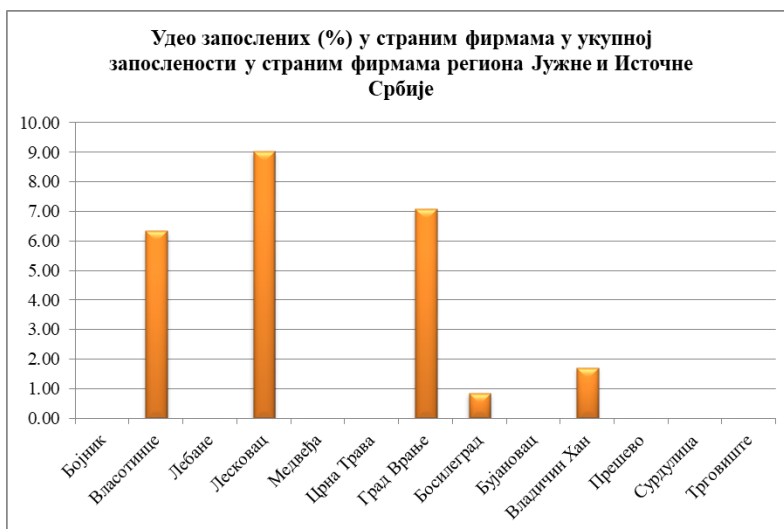
<sup>1)</sup> **Напомена:** Нису обухваћене инвестиције које се не могу разврстати по општинама (далеководи, пруге, путеви, ТТ линије, каблови и др.). У статистичким извештајима ти подаци се приказују као „нераспоређено“ и улазе у укупну вредност инвестиција на нивоу Републике. (видети: Методолошка упутства Републичког завода за статистику).

**Извор података:** Статистички годишњаци Општине у РС Србији, 2005-2016.год., РЗС (прорачуни аутора).

### 13. ЗАПОСЛЕНОСТ У СТРАНИМ ФИРМАМА У УКУПНОЈ ЗАПОСЛЕНОСТИ ОПШТИНЕ/ГРАДА

**Тематска област:** Економски развој

На основу анализе података којима располаже Министарство привреде, а који се односе на привредна друштва које је Република Србија финансирала средствима подстицаја, највећи број запослених у страним фирмама у периоду 2010-2016. године забележен је у граду Лесковцу (9,04% од укупног броја запослених исте категорије региона Јужне и Источне Србије), а потом следе град Врање (7,07% од вредности за регион Јужне и Источне Србије), општине Власотинце (6,33%), Владичин Хан (1,7%) и Босилеград (0,85%). Остале општине нису имале запослене раднике у страним фирмама које је средствима подстицаја суфинансирала Република Србија.



**\*Напомена:** Обрађени подаци се односе на запосленост у привредним друштвима које је средствима подстицаја суфинансирала Република Србија.

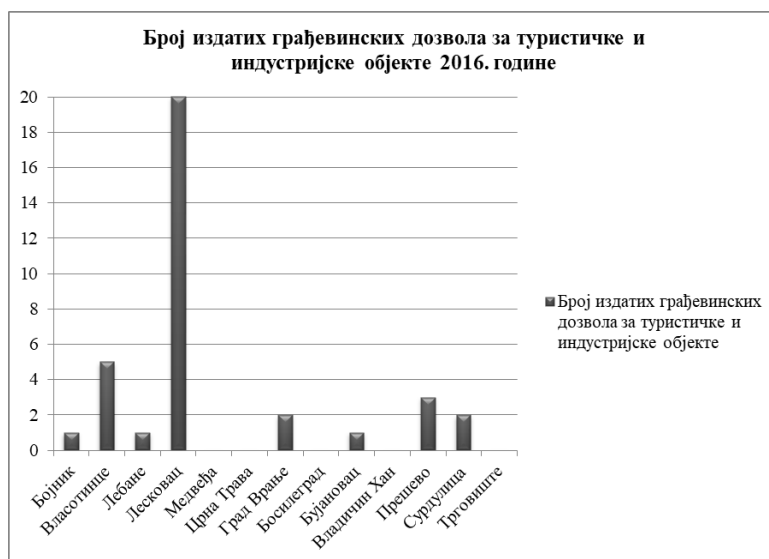
**Извор података:** Подаци су обрађени на основу података Министарства привреде.

## 14. БРОЈ ИЗДАТИХ ГРАЂЕВИНСКИХ ДОЗВОЛА (РЕШЕЊА) ЗА ТУРИСТИЧКЕ И ИНДУСТРИЈСКЕ ОБЈЕКТЕ

**Тематска област:** Економски развој

Анализом овог показатеља стиче се слика о структури и размештају инвестиција, па тако општине са највећим бројем издатих грађевинских дозвола за индустријске и туристичке објекте представљају и општине са највећим бројем индустријских и туристичких инвестиција и обрнуто.

Током 2016. године највећи интензитет инвестиција у области индустрије и туризма забележен је у граду Лесковцу (20 грађевинских дозвола за ове врсте објеката), док чак пет општина планског подручја (Медвеђа, Црна Трава, Босилеград, Владичин Хан и Трговиште) у посматраној години није имало ниједну издату грађевинску дозволу за индустријске и туристичке објекте. Наведени распон вредности индикатора указује на неравномерност када је реч о инвестицијама у области индустрије и туризма међу општинама/градовима планског подручја.



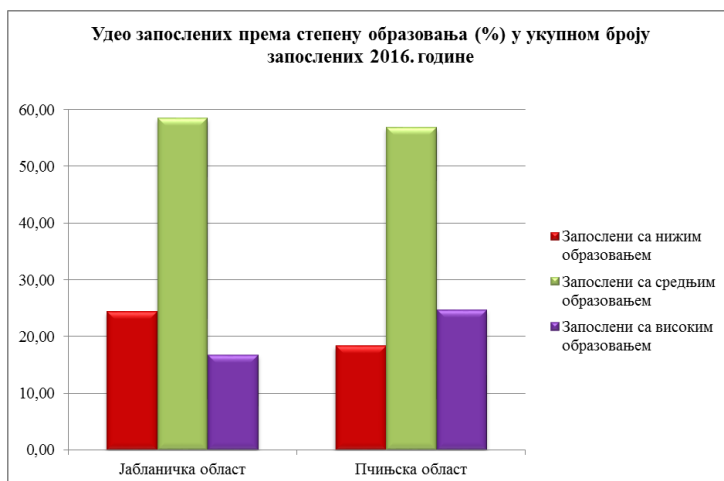
**Извор података:** Агенција за привредне регистре.



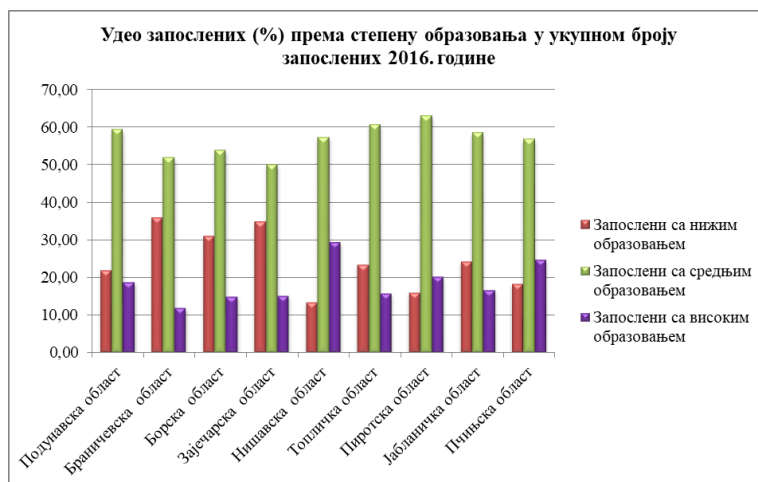
## 15. ЗАПОСЛЕНО СТАНОВИШТВО ПРЕМА СТЕПЕНУ ОБРАЗОВАЊА

**Тематска област:** Економски развој; Социјални развој

Из анализе удела запослених према степену образовања у укупном броју запослених током 2016. године уочава се да је највећи удео запослених лица са средњим образовањем (на простору Јабланичке области износио је 58,39%, а на простору Пчињске 56,79%). Код Јабланичке области потом следи удео запослених са нижим образовањем (24,32%), а код Пчињске удео лица са високим образовањем (18,31%). Број лица без школе је изузетно низак и статистика га не публикује. У односу на просек за Републику Србију удео запослених са нижим и средњим образовањем је изнад републичког просека (18,15% за ниже образовање 56,77% за средње образовање), док је удео запослених са високим образовањем испод републичког просека (24,8%).



У односу на остале области Региона Јужне и Источне Србије Пчињска област има удео запослених са нижим образовањем једино већи од Нишавске и Пиротске области, док већи удео запослених са нижим образовањем од Јабланичке области имају: Борска, Зајечарска и Браничевска област. Удео запослених са средњим образовањем већи од Јабланичке области имале су Пиротска, Топличка и Подунавска област. Удео запослених са средњим образовањем мањи од Пчињске области имале су Борска, Зајечарска и Браничевска област. Пчињска област се налази на 2. месту према уделу запослених са високим образовањем (иза Нишавске), док се Јабланичка област налази на 5. месту (испред су Нишавска, Пчињска, Пиротска и Подунавска).



**Извор података:** Подаци су израчунати на основу података Републичког завода за статистику (Број запослених старих 15 и више година према школској спреми 2016. године).

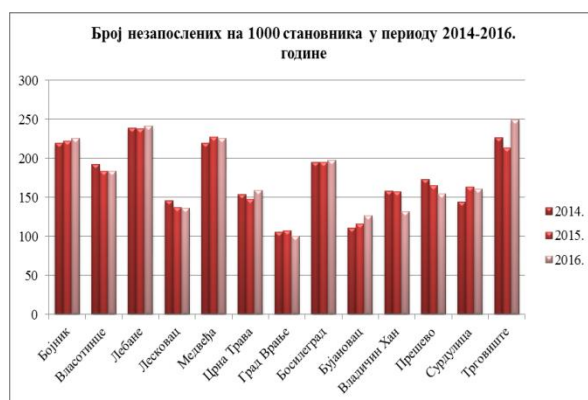
## 16. СТОПА НЕЗАПОСЛЕНОСТИ

**Тематска област:** Економски развој; Социјални развој

Стопа незапослености представља проценат незапослених у укупном броју активних становника старих 15 и више година. Током 2016. године стопа незапослености имала је већу вредност у Јабланичкој области (када је износила 15,2%, што је мало ниже од републичког просека који износи 15,3%), него у Пчињској (13,3%). Посматрајући стање у односу на остале области Региона Јужне и Источне Србије током 2016. године, мању стопу незапослености од Јабланичке и Пчињске имају само Браничевска и Зајечарска област.<sup>1</sup>



Анализом броја незапослених на 1000 становника општине/града на подручју Регионалног просторног плана општина Јужног поморавља, увиђа се да међу општинама/градовима постоји значајна разлика. Највећи број незапослених на 1000 становника током 2016. године имала је општина Трговиште, док је најмањи број незапослених на 1000 становника био у граду Врању (100). У периоду 2014-2016. године код већине општина/градова нису се дешавале значајније осцилације по питању броја незапослених на 1000 становника, изузев општине Трговиште где је дошло до повећања и општине Владичин Хан, код које је дошло до смањења.<sup>2)</sup>



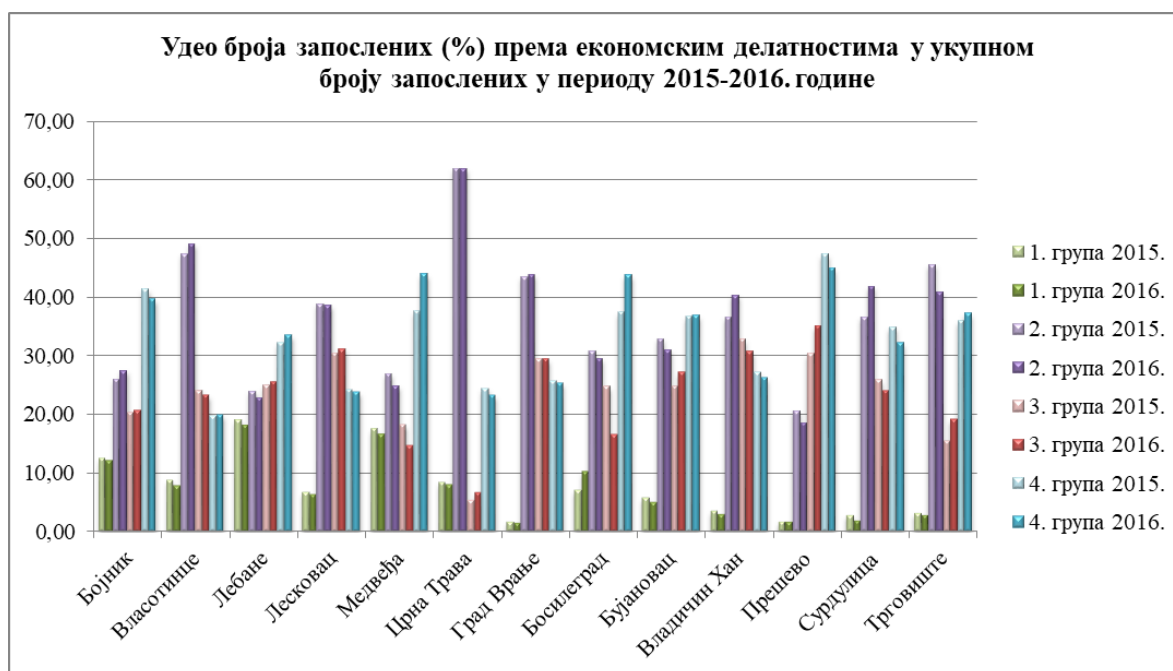
**Извор података:** 1) Републички завод за статистику (*Анкета о радној снази 2016. године*); 2) Подаци су обрађени на основу података Републичког завода за статистику (*Демографски подаци 2013-2016. године*); <http://devinfo.stat.gov.rs/Opstine/libraries/asp/asp/Home.aspx>.

## 17. ЗАПОСЛЕНОСТ ПО ЕКОНОМСКИМ ДЕЛАТНОСТИМА

**Тематска област:** Економски развој

Током 2016. године седам општина/градова анализираниог подручја (Власотинце, Лесковац, Црна Трава, Врање, Владичин Хан, Сурдулица и Трговиште) имале су највећи удео запослених у другој групи делатности, а преостале општине (Бојник, Лебане, Медвеђа, Босилеград, Бујановац и Прешево) највећи удео запослених у четвртој групи делатности. Поредећи општине/градове анализираниог подручја највећи удео запослених у другој групи делатности уочава се код општине Црна Трава (превазилази 60%), највећи удео запослених у првој групи делатности је код општине Лебане, у трећој групи делатности код општине Прешево, а у четвртој код општине Медвеђа.

У односу на 2015. годину до највећих осцилација дошло је код општине Медвеђа и Босилеград где је порастао удео запослених у четвртој групи делатности (код Медвеђе са 37,51% на 43,91%, код Босилеграда са 37,32% на 43,69%), и општина Сурдулица (дошло до повећања удела запослених у другој групи делатности са 36,68% на 41,89%) и Трговиште (где је смањен удео запослених у другој групи делатности са 45,69% на 40,92%).



**Начин мерења показатеља:** Број запослених по економским делатностима изражен је кроз 4 групе делатности. Извршено је следеће груписање делатности на основу делатности које прати Републички завод за статистику:

1. група – пољопривреда, шумарство и рибарство;
2. група – рударство, прерађивачка индустрија, снабдевање електричном енергијом, гасом и паром, снабдевање водом и управљање отпадним водама и грађевинарство;
3. група – трговина на велико и мало и поправка моторних возила, саобраћај и складиштење, услуге смештаја и исхране, информисање и комуникације, финансијске делатности и делатност осигурања; пословање некретнинама, стручне, научне, иновационе и техничке делатности и остале услужне делатности;
4. група – државна управа и обавезно социјално осигурање, образовање, здравство и социјална заштита, уметност, забава и рекреација.

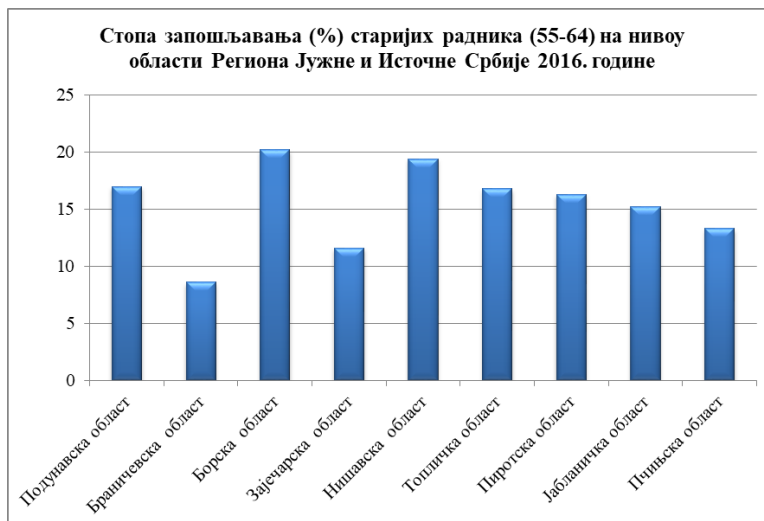
**Извор података:** Подаци су обрађени на основу података Републичког завода за статистику (*Регистрована запосленост у Републици Србији 2015-годишњи просек и Регистрована запосленост у Републици Србији 2016-годишњи просек*).

## 19. СТОПА ЗАПОШЉАВАЊА СТАРИЈИХ РАДНИКА (55-64 ГОДИНА)

**Тематска област:** Социјални развој

Сврха овог показатеља је да покаже укупне капацитете тржишта рада на територији планског подручја, као и да укаже на отварање нових радних места и запошљавање старијих лица. Анализом стопе запошљавања старијих лица на територији Јабланичке и Пчињске области у 2016. години, уочава се да је вредност стопе била већа у Јабланичкој (45,58%), него у Пчињској области (34,44%). Док је вредност стопе у Јабланичкој области изнад просека за Регион Јужне и Источне Србије (43,24%), вредност стопе у Пчињској области је испод просека наведеног региона.

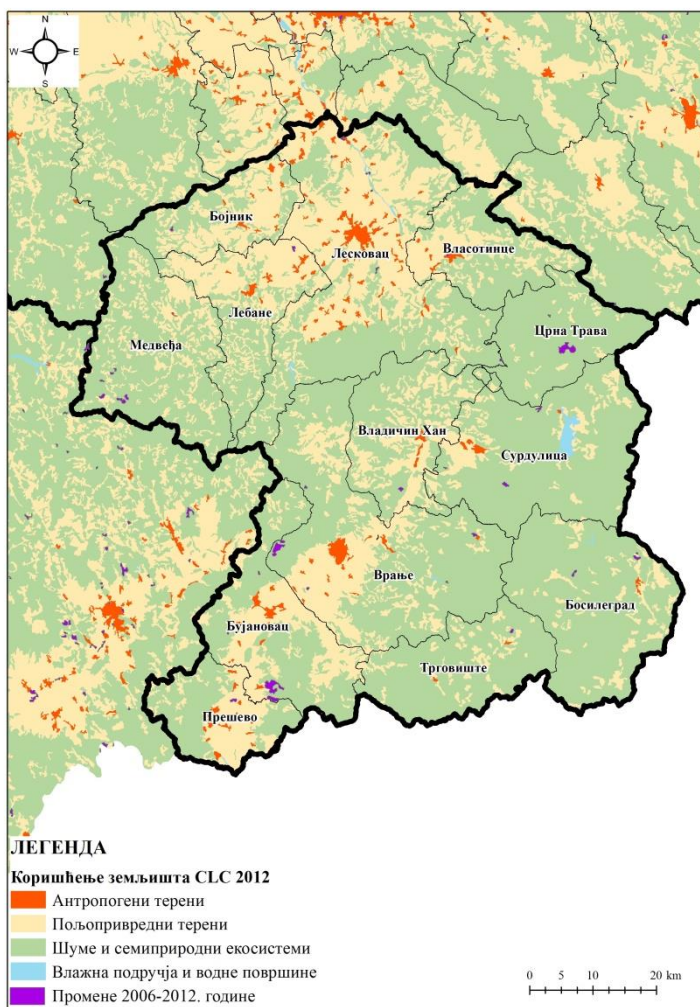
У односу на остале области Региона Јужне и Источне Србије, нижу стопу запошљавања старијих радника 2016. године од Пчињске имају само Браничевска и Зајечарска област, док нижу стопу од Јабланичке имају Браничевска, Зајечарска и Пчињска област.



**Извор података:** Подаци су обрађени на основу података Републичког завода за статистику (*Број запослених 55-64 година старости 2014-2016. године и Демографски подаци 2013-2016. године*).

## 22. КОРИШЋЕЊЕ ЗЕМЉИШТА (ПОЉОПРИВРЕДНЕ, ШУМСКЕ, ВОДНЕ, РУДАРСКЕ, ИЗГРАЂЕНЕ ПОВРШИНЕ)

Тематска област: Управљање природним ресурсима



Овај показатељ треба да укаже на трендове просторног развоја и поштовање планских пропозиција рационалног коришћења ресурса, побољшања квалитативних карактеристика и услова конверзије намене земљишта.

Промене начина коришћења земљишта у периоду 2006-2012. године, праћене су на основу CORINE Land Cover - CLC базе података. Промене су идентификоване на око 1428 ha (0,2% површине РПП) Анализа промена начина коришћења земљишта указује на то да се највеће промене на подручју Јужног поморавља уочавају у оквиру категорије шума и полуприродних екосистема (око 1 112 ha). Ове промене се претежно односе на повећање површина под шумама и жбуновитом вегетацијом.

Мање промене запажају се на територији града Лесковца где је у посматраном периоду око 18 ha шумских и полуприродних површина у 2012. години припало категорији антропогено измењених терена (према CLC класификацији).

Карта: Коришћење земљишта на подручју Јужног поморавља (CLC 2012)



Извор података: Обрађено на основу CORINE Land Cover - CLC базе података (слој LCC 2006-2012) <http://land.copernicus.eu/pan-european/corine-land-cover/lcc-2006-2012/vie>

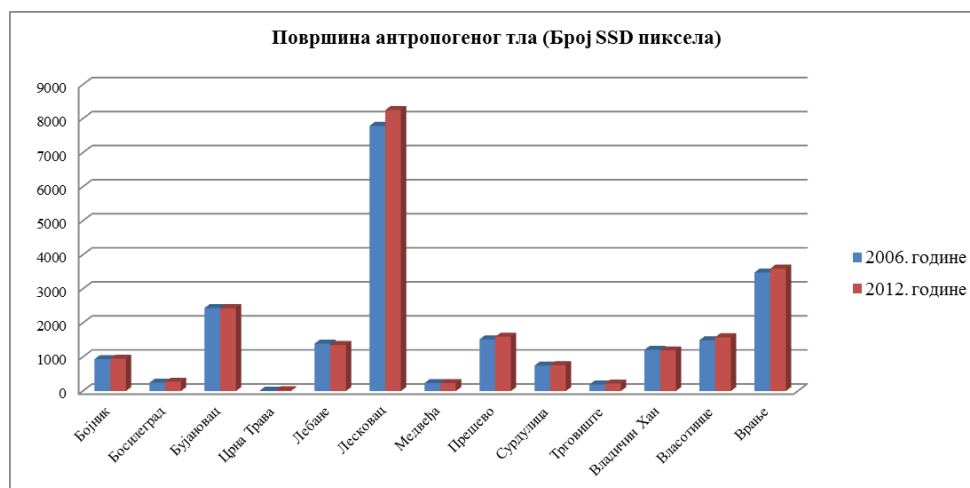
## 23. УРБАНИ РАСТ - ШИРЕЊЕ УРБАНИХ ПОДРУЧЈА

**Тематска област:** Управљање природним ресурсима

За праћење овог показатеља коришћен је растерски слој *Degree of soil sealing* (SSD) за 2006. и 2012. годину. Овај растерски слој приказује земљиште на чијој је површини антропогеним утицајем формиран водонепропусни слој, те се са аспекта коришћења земљишта ова подручја могу посматрати као изграђена. Сваки пиксел SSD растера (100x100m) има своју вредност и приказује степен водонепропусности тла у процентима 1-100%. Изграђеност, односно ширење урбаних подручја у овом случају посматрано је у односу на сумарну вредност свих пиксела (интензитет изграђености) и укупног броја пиксела на нивоу јединица локалне самоуправе.



На основу спроведене анализе може се уочити да је на подручју Јужног поморавља укупна вредност интензитета изграђености повећана за око 3%. Повећање интензитета изграђености и ширење површина антропогеног тла уочава се у свим јединицама локалне самоуправе изузев општина (Бојник, Бујановац, Лебане). У посматраном периоду највеће промене у интензитету изграђености присутне су на територији града Лесковац где је укупна површина антропогеног тла повећана око 5%.



**Извор података:** Обрађено на основу Soil sealing degree <http://land.copernicus.eu/pan-european/high-resolutionlayers/imperviousness/imperviousness-2006/view>; <http://land.copernicus.eu/pan-european/high-resolutionlayers/imperviousness/imperviousness-2012/view>

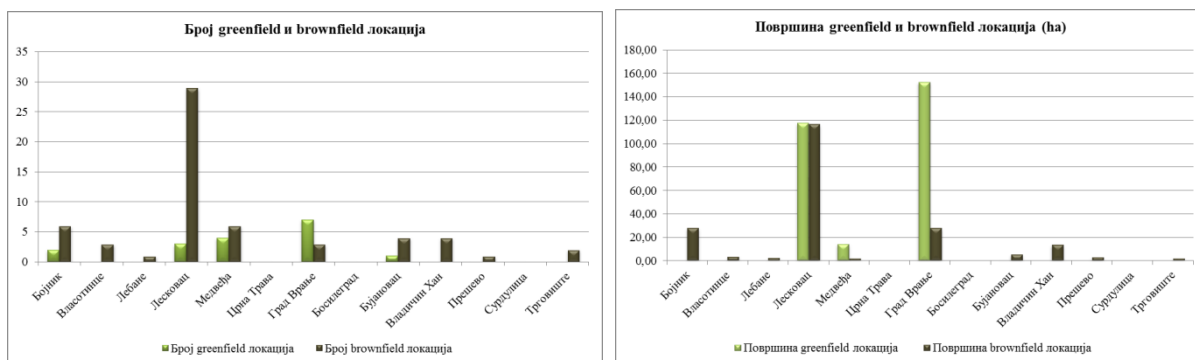


## 24. БРОЈ И ПОВРШИНА BROWNFIELD И GREENFIELD ЛОКАЦИЈА

**Тематска област:** Економски развој; Управљање природним ресурсима

Подаци који се односе на број и површину *greenfield* и *brownfield* локација на територији планског подручја обрађени су на основу расположивих података Развојне агенције Србије. Наведени подаци коришћени су услед непостојања релевантнијег извора података попут јединственог, централног регистра *brownfield* и *greenfield* локација. Израда регистра *brownfield* локација представља један од стратешких приоритета у Просторном плану Републике Србије 2010-2020 године.

Највећи број *greenfield* локација на територији планског подручја заступљен је у граду Врању (7 локација), где је уједно и њихова највећа површина (152,59 ha). У општинама Власотинце, Лебане, Владичин Хан, Прешево и Трговиште нису заступљене *greenfield* локације. Број *brownfield* локација, креће се од једне (у општинама Лебане и Прешево) до 29 у граду Лесковцу. Најмања површина *brownfield* локација је у општини Трговиште (1,75 ha), док је највећа површина наведених локација у граду Лесковцу (116,47 ha).<sup>1)</sup>



Табела: Број и површина brownfield и greenfield локација<sup>1)</sup>

Област	Општина/град	Број greenfield локација	Укупна површина greenfield локација (ha)	Број brownfield локација	Укупна површина brownfield локација (ha)
Јабланичка	Бојник <sup>2)</sup>	2	49,83	6	28,01
	Власотинце	-	-	3	3,49
	Лебане	-	-	1	2,48
	Лесковац	3	117,53	29	116,47
	Медвеђа	4	13,98	6	1,83
	Црна Трава	/	/	/	/
Пчињска	Град Врање	7	152,59	3	27,70
	Босилеград	/	/	/	/
	Бујановац	1	0,06	4	5,52
	Владичин Хан	-	-	4	13,61
	Прешево	-	-	1	2,76
	Сурдулица	/	/	/	/
	Трговиште	-	-	2	1,75

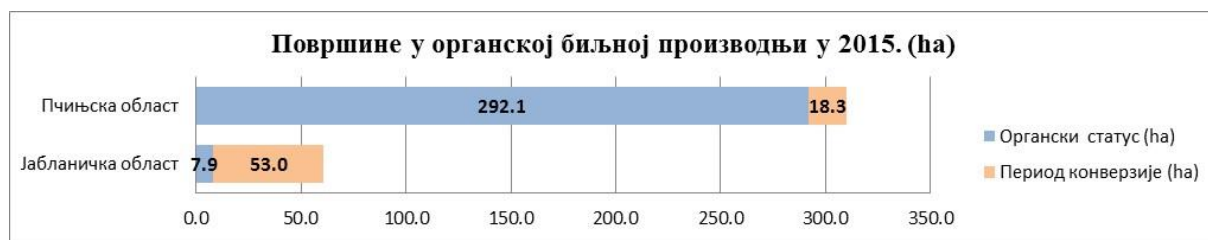
Напомена: (/) општина се не налази у бази података Развојне агенције Србије; (-) на територији општине не постоје локације.

**Извор података:** 1) Подаци обрађени на основу података Развојне агенције Србије (<http://crm.siepa.gov.rs/locations-srb/index.php?> (18.7.2017. године)); 2) Брошура за инвеститоре општине Бојник, 2016. године.

## 26. УДЕО ПОЉОПРИВРЕДНИХ ПОВРШИНА ПОД ОРГАНСКОМ/ КОНТРОЛИСАНОМ ПРОИЗВОДЊОМ

**Тематска област :** Управљање природним ресурсима

На подручју Јужног поморавља површине под органском производњом су 371.2 ha или 0.30% од укупно коришћеног пољопривредног земљишта. У односу на просек Србије (0.44%) и остале области у Србији, изузев Војводине (са 0.69%), Пчињска област (са 0,52%) је пример перспективног раста сектора органске производње, где је већи део површина већ у органском статусу а мањи у периоду конверзије. Поређења ради, просек ЕУ је 5,4% површина у органској производњи у укупно коришћеној пољопривредној површини, а један од добрих примера је Аустрије где је овај удео око 20%).<sup>1)</sup>



У Пчињској области од 292,1 ha које су већ у органском статусу, доминантне су површине под јабуком – на 271,9 ha. Остало су уситњене површине углавном са засадима воћа.<sup>2)</sup> Органском производњом бави се 9 произвођача (у Јабланичкој области - 3, у Пчињској области - 6).<sup>3)</sup>



По општинама, у 2016. години само њих четири имају произвођаче у органској производњи: по три у Врању и Босилеграду, два у Лесковцу и један у Лебану.<sup>3)</sup> Индикативно је да чак у девет општина нема регистрованих произвођача у органској производњи (Бојник, Власотинце, Медвеђа, Црна Трава, Владичин Хан, Сурдулица, Трговиште, Бујановац, Прешево), упркос истицању очуваности и квалитета природне средине која је идеална за овај правац развоја пољопривреде.

**Извори података:** (1) Основне информације о органској производњи у Србији (2016), Центар за органску производњу, Привредна комора Србије.

(2) Обрађено на основу прегледа Површине у органској производњи по регионима и окрузима у 2015., Документ одсека за органску производњу, Министарства пољопр., шумарства и водопривреде.

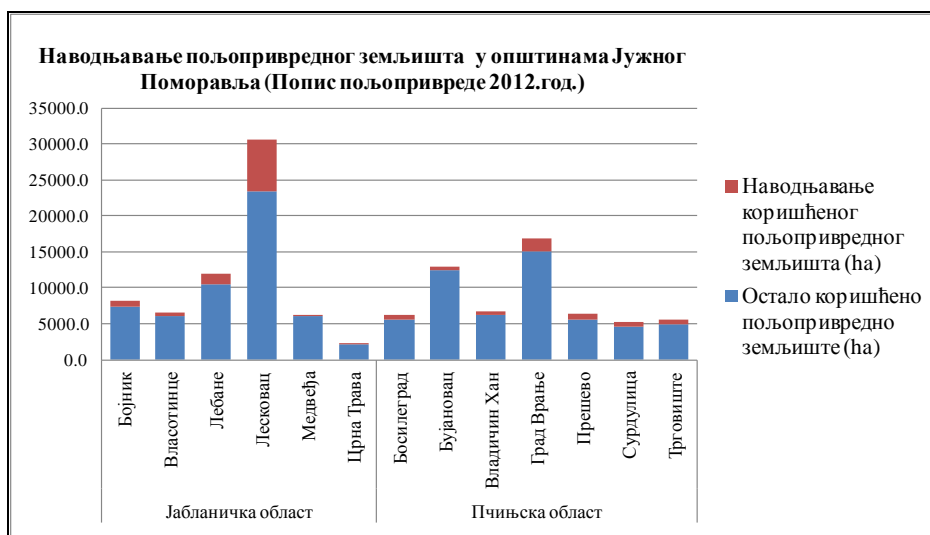
(3) Обрађено на основу Списка произвођача органских производа, који су у 2016. години примењивали методе органске производње и који су у систему контроле од стране овлашћених контролних организација (Министарство пољопривреде, шумарства и водопривреде, Дирекција за националне референтне лабораторије).



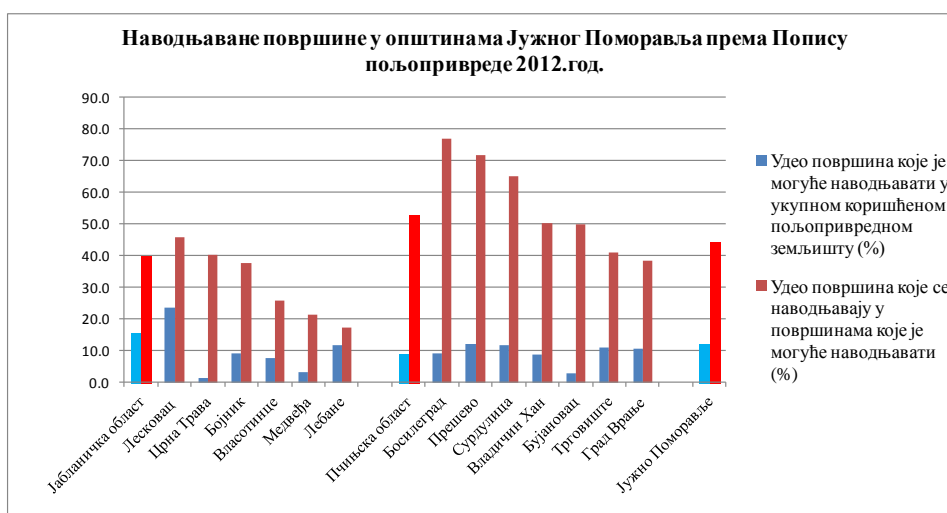
## 27. НАВОДЊАВАЊЕ ПОВРШИНЕ

**Тематска област:** Управљање природним ресурсима

На подручју Јужног Поморавља од око 125.500 ha коришћеног пољопривредног земљишта око 12% је могуће наводњавати уз задовољен услов да је газдинствима расположива одговарајућа опрема за наводњавање и одговарајућа количина воде.<sup>1)</sup> За Јабланичку област од 65.750 ha коришћеног пољопривредног земљишта проценат које је могуће наводњавати је око 15% (око 10.100 ha), што је нешто више од просека, при чему је највећи за град Лесковац, око 24% (око 7.200 ha од 23.400 ha коришћеног пољопривредног земљишта). Код осталих општина овај проценат је око просечне вредности подручја, изузев Црне Траве и Бујановца које бележе испод 3% површина које је могуће наводњавати сходно поменутиим условима.



Други аспект овог показатеља који је индикативан за оцену коришћења пољопривредног земљишта представља удео површина које се наводњавају (последње три године до Пописа 2012) у површинама које је могуће наводњавати (у време Пописа). Овај удео је у просеку 53% за Пчињску и око 40% за Јабланичку област. Изнад просечних вредности су Босилеград са 77%, Прешево са 72% и Сурдулица са 65%. Најниже вредности су у општинама Лебана, Медвеђа и Власотинце, испод 30%.



Имајући у виду да је овај показатељ намењен праћењу реализације једног од главних циљева одрживог коришћења пољопривредног земљишта који се тиче ублажавања лимитирајућег утицаја несташнице падавина у вегетационом периоду, он ће се у даљем извештавању повезати са реализацијом планираних водопривредних система у оквиру Регионалног просторног плана Јужног Поморавља.

**Извор података:** Обрада урађена на основу података Пописа пољопривреде 2012, Републички завод за статистику, Београд.

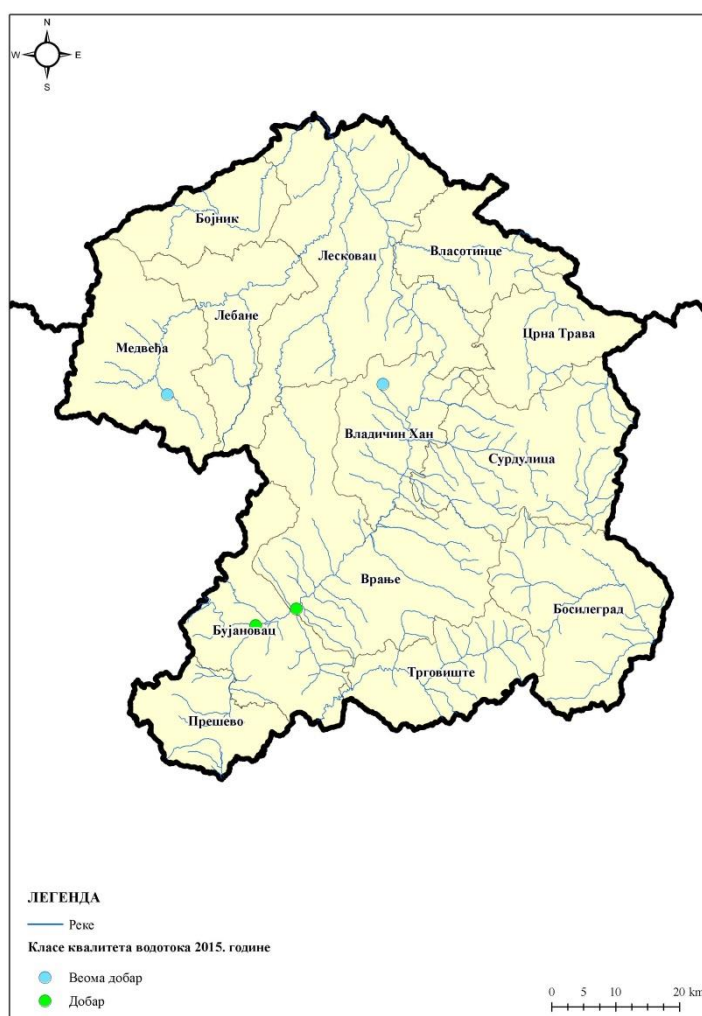
(1) Последња евиденција наводњаваних пољопривредних површина у Србији урађена је кроз Попис пољопривреде 2012.године, тако што су укључене површине које су бар једном наводњаване у посматраном периоду. Површине које је могуће наводњавати обухватају коришћено пољопривредно земљиште на коме је могуће наводњавање употребом одговарајуће опреме за наводњавање и количине воде која је уобичајено расположива газдинству (под опремом за наводњавање, поред система за наводњавање, подразумевају се још и цистерна, пумпа, цево и сл., док се не подразумевају се, на пример, канте и бурад која служе за заливање). Укупна површина коришћеног пољопривредног земљишта које је могуће наводњавати представља површину коју је било могуће наводњавати у пољопривредној 2011/2012.години употребом опреме и количине воде која је уобичајено расположива газдинству, без обзира на то да ли је оно наводњавано или не, при чему нису укључене површине под пластеницима, стакленицима и на окућницама с обзиром на то да се често наводњавање ових површина подразумева (Попис пољопривреде 2012, Методолошко упутство, Републички завод за статистику)

## 28. КВАЛИТЕТ ПОВРШИНСКИХ ВОДА (КЛАСЕ КВАЛИТЕТА)

**Тематска област:** Управљање природним ресурсима

Побољшање квалитета површинских вода представља један од значајних развојних циљева Јужног поморавља. Оцена квалитета површинских вода извршена је на основу вредности Serbian Water Quality Index-а (SWQI) који представља композитни индикатор који агрегира десет параметара физичко-хемијског и микробиолошког квалитета површинских вода. Сумарна вредност је неименовани број од 0 до 100 као квантитативан показатељ квалитета одређеног узорка воде, где је 100 максималан квалитет.

Подаци везани за овај показатељ доступни су за 2015. годину и обухватили су четири мерна места (Туларска река, Бањска река, Биначка Морава и Јужна Морава) на подручју Јужног поморавља. Резултати анализе на посматраним мерним местима указују на добар и веома добар квалитет површинских вода, са вредностима индекса од 73 до 89. Квалитет воде Јужне Мораве на посматраном мерном месту има повољан тренд у односу на период од 2012 до 2014. године када је на овом мерном месту идентификован лош квалитет површинске воде (са вредностима индекса испод 70).



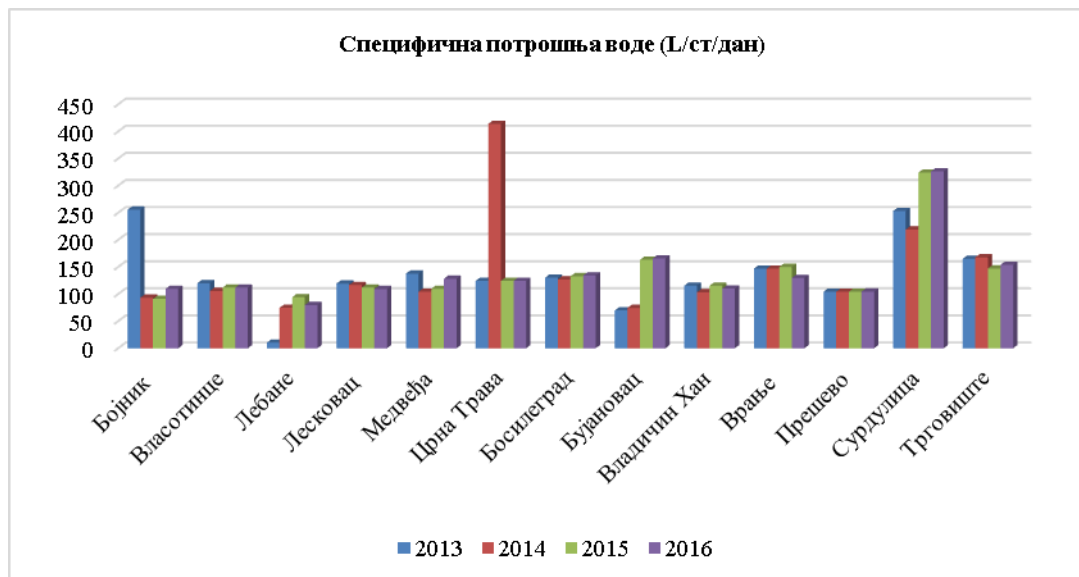
Карта: Класе квалитета водотока 2015. године

**Извор података:** Агенција за заштиту животне средине, SWQI;  
<http://www.sepa.gov.rs/index.php?menu=6&id=8007&akcija=showXlinked>

### 30. СПЕЦИФИЧНА ПОТРОШЊА ВОДЕ У НАСЕЉИМА (L/СТ/ДАН)

**Тематска област:** Управљање природним ресурсима

Према подацима за 2016. годину специфична потрошња воде у домаћинствима на подручју Јужног поморавља креће се око 144 L/ст/дан. Највише вредности овог показатеља забележене су у општинама Сурдулица (326 L/ст/дан) и Бујановац (166 L/ст/дан). Најниже вредности овог показатеља забележене су у општинама Лебане (80 L/ст/дан) и Прешево 104 (L/ст/дан). Праћењем овог показатеља у периоду од 2013. до 2016. године уочене су осцилације у потрошњи воде на нивоу јединица локалне самоуправе али се може оценити да коришћење воде у домаћинствима на подручју Јужног поморавља има повољан (опадајући) тренд у периоду од 2013. до 2016. године.

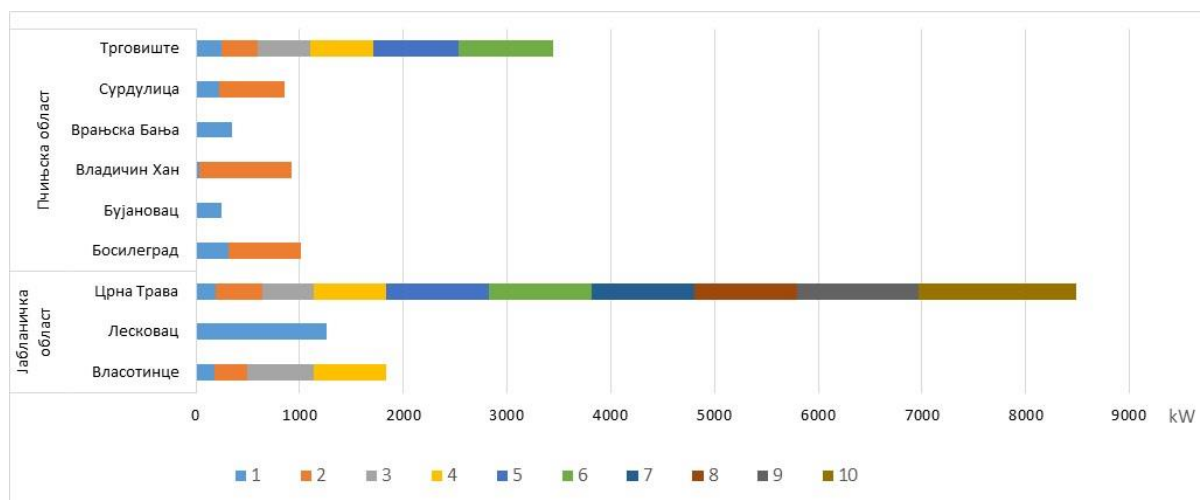


**Извор података:** Обрађено на основу података РЗС: Попис становништва, домаћинства и станова 2011. у Републици Србији, Књига 10: Домаћинства према броју чланова; и достављених табела: Укупно испоручене воде домаћинствима 2013, 2014, 2015, 2016; Број домаћинства прикључених на водоводну и канализациону мрежу 2013, 2014, 2015, 2016.

## 32. БРОЈ И СНАГА МИНИ-ХИДРОЕЛЕКТРАНА (МХЕ)

**Тематска област:** Управљање природним ресурсима

До краја 2016.године на подручју Јабланичког и Пчињског округа издато је 29 решења о статусу повлашћених произвођача електричне енергије у области минихидроелектрана. По броју МХЕ у Јабланичкој области предњачи општина Црна Трава са 10 МХЕ инсталисане снаге у распону 186-1520 kW, односно збирно око 8500 kW, затим општина Власотинце са четири МХЕ укупне инсталисане снаге од 1850 МХЕ, и град Лесковац са једном МХЕ од 1260 kW. У Пчињској области општина Трговиште има шест МХЕ збирне инсталисане снаге око 3.500 kW, са по две МХЕ су општине Босилеград, Сурдулица и Владичин Хан, инсталисане снаге збирно по општини од 800 до 1200 kW, док по једну МХЕ имају општине Бујановац и Врањска Бања (250 kW и 250 kW) (Граф).



**Граф: Број и инсталисана снага (kW) малих хидроелектрана (2016.год.)**

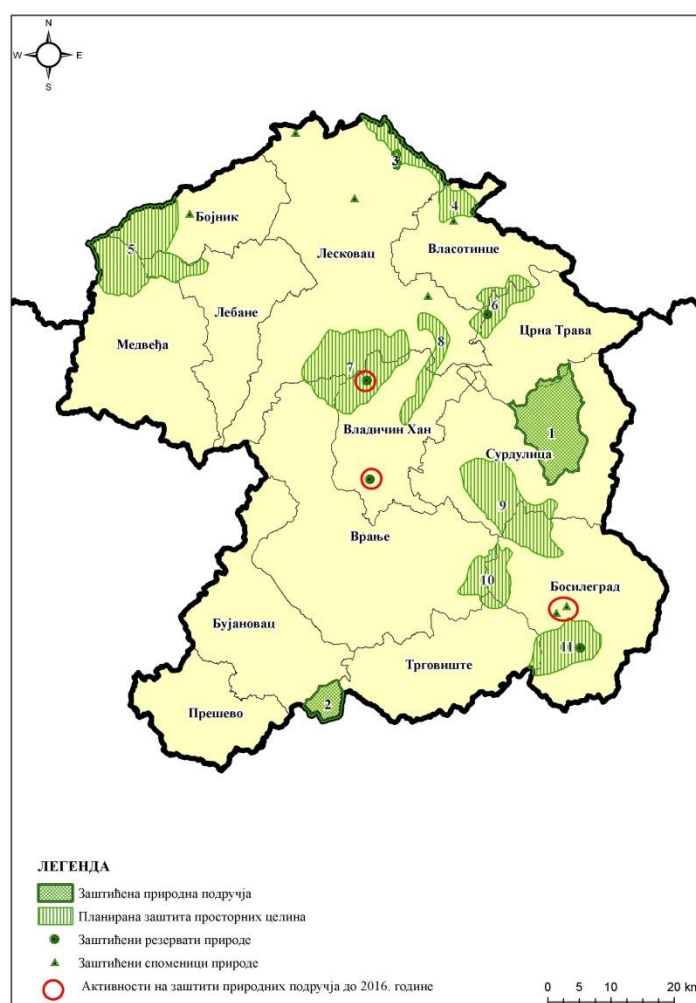
**Извор података:** (1) Регистар повлашћених произвођача електричне енергије, јавни подаци из евиденција Министарства рударства и енергетике Републике Србије, доступно на адреси: <http://www.mre.gov.rs/otvoreni-podaci.php> (преузето: јул 2017.)

### 33. ЗАШТИЋЕНА ПРИРОДНА ПОДРУЧЈА И ПРЕДЛОЗИ ЗА ЗАШТИТУ

**Тематска област:** Очување природног и културног наслеђа и развој туризма

Према подацима Завода за Заштиту природе Србије, у периоду од 2011. до 2016. године на подручју Јужног поморавља активности на заштити природних подручја обухватиле су споменике природе „Црни бор у Црноштици“ и „Црни бор у Петковској махали“ у општини Босилеград, Строги природни резерват „Кукавица“ (75,76 ha) и Специјални резерват природе „Јовачка Језера“; (53,12 ha) у општини Владичин Хан.

У односу на планска решења из РПП донекле је измењена листа природних подручја предложених за заштиту и обухвата: Предео изузетних одлика „Радан“ (41 312,66 ha) на територији општина Бојник и Лебане; Споменик природе „Стари храст у Крушевици“; (0,05 ha) у општини Власотинце; Специјални резерват природе „Зелениче“; (42,58 ha) у граду Лесковац и општини Црна Трава, Предео изузетних одлика „Власина“ (53,12 ha) на територији општина Сурдулица и Црна Трава, Заштићено станиште „Александровачка слатина“ (4,96 ha) у граду Врање и Строги природни резерват „Јарешник“ (6,21 ha) у општини Босилеград.



Карта: Заштићена природна подручја према РПП

**Заштићена природна подручја према РПП**

1. ПИО Власина, 2. ПИО Долина Пчиње,
3. Заштићена околина Јањушких манастира

**Остала природна подручја планирана за заштиту према РПП**

4. Бабичка Гора –Крушевица, 5. Радан, 6. Остроzub,
7. Кукавица, 8. Грделичка клисура, 9. Варденик, 10. Бесна Кобила, 11. Дукат - Црноок

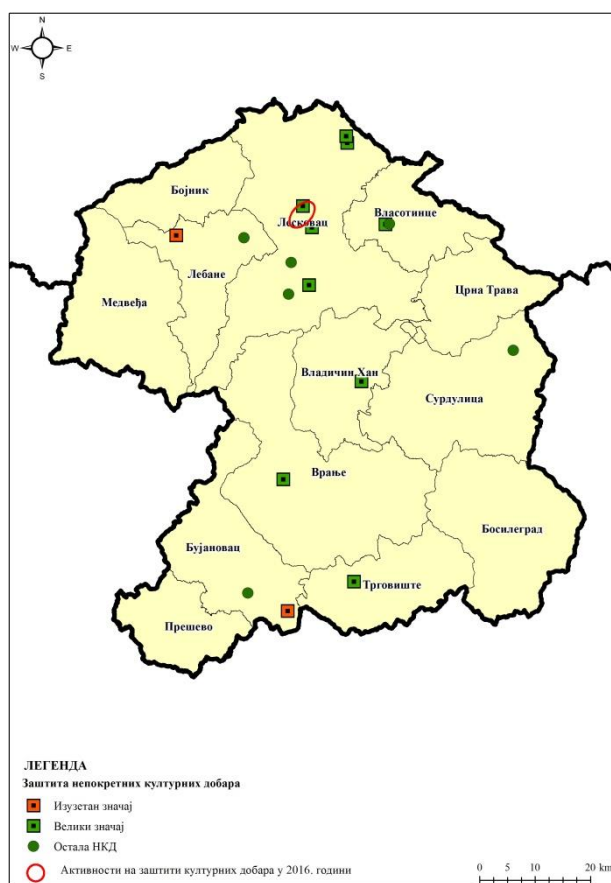
**Извор података:** Регионални просторни плани општина Јужног поморавља; Завод за заштиту природе Србије.

### 34. БРОЈ И ВРСТА ЗАШТИЋЕНИХ КУЛТУРНИХ ДОБАРА И ДОБАРА ПРЕДЛОЖЕНИХ ЗА ЗАШТИТУ

**Тематска област:** Очување природног и културног наслеђа и развој туризма

Према РПП на подручју Јужног поморавља евидентирана су и заштићена бројна непокретна културна добра (НКД) од којих су: два од изузетног значаја (манастир Прохор Пчињски и археолошко налазиште Царичин град), четрнаест од великог значаја и већи број евидентираних споменика културе под претходном заштитом. Такође постоји изванредан број неевидентираних објеката, посебно код етно-баштине села.

Током 2016. у Централни регистар НКД уписани су следећи споменици културе: Зграда католичке цркве у Улици Бранислава Нушића бр. 12; Грађанска кућа у улици Бранислава Нушића број 25; Грађанска кућа у улици Николе Скобаљића број 34-36; Грађанска кућа у улици Максима Горког број 21 и Стамбено-трговачка кућа у улици Светозара Марковића број 67 у Лесковцу.



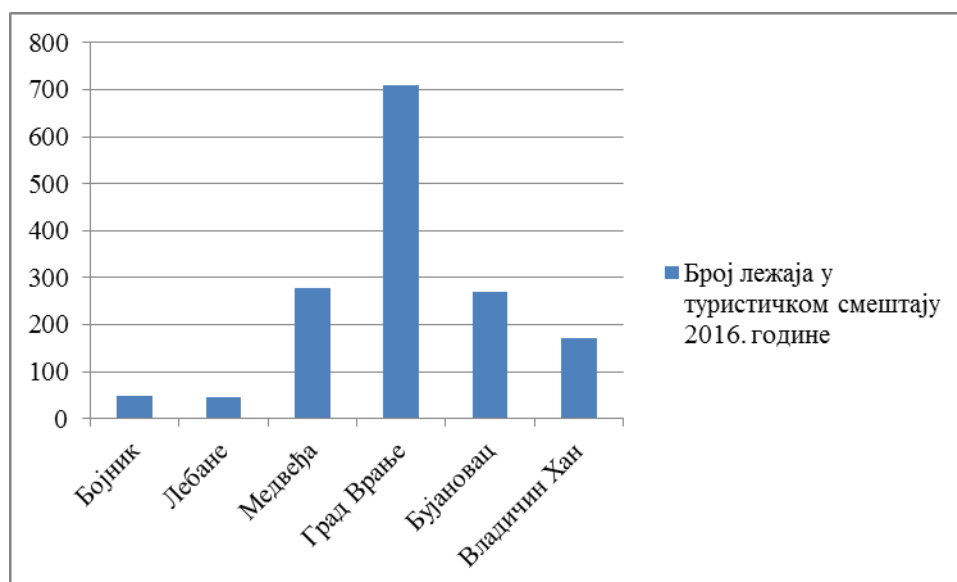
Карта: Заштићена непокретна културна добра према РПП

**Извор података:** Републички завод за заштиту споменика културе – Београд; Регионални просторни план општина Јужног поморавља.

### 35. ТУРИСТИЧКИ СМЕШТАЈ (ПРЕМА ТИПУ И КАТЕГОРИЈИ ОБЈЕКТА И БРОЈУ ЛЕЖАЈА)

**Тематска област:** Очување природног и културног наслеђа и развој туризма

Показатељем се прати расположивост смештајних капацитета за развој туризма у општинама/градовима Јужног поморавља у 2016. години. Имајући у виду доступност података о броју лежаја у туристичком смештају 2016. године и категорији објекта, а који су за потребе овог извештаја прибављени од туристичких организација града Врања и туристичких организација општина: Бојник, Власотинце, Лебане, Медвеђа, Бујановац и Владичин Хан, тј. за више од половине јединица локалних самоуправа Јужног поморавља, овај показатељ је репрезентативан за дато подручје. Према подацима туристичке организације града Врања, у 2016. години је било 80 лежаја у хотелима; 600 у преноћиштима и 30 у приватном смештају. Према подацима туристичке организације општине Медвеђа, у овој општини је у 2016. години регистровано 277 лежаја који су сви у Специјалној болници за рехабилитацију „Гејзер“. У општини Бујановац је у 2016. години регистровано 270 лежаја (није наведена категорија туристичких објеката). У општини Владичин Хан је 2016. године регистровано 172 лежаја у мотелима и ресторанима са преноћиштем. У општини Бојник је у 2016. години регистровано 32 лежаја у хотелу и 16 лежаја у угоститељском објекту. У општини Лебане је у 2016. години регистровано 45 лежаја у хотелу са 2 звезде и 18 лежаја у визиторском центру који не подлеже категоризацији.



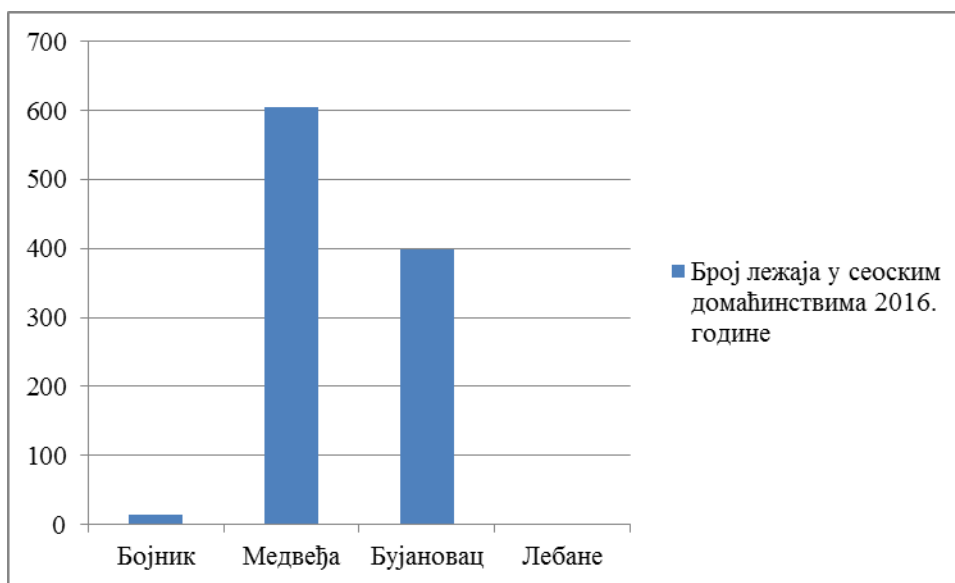
**Извор података:** Туристичка организација општине Бојник; Туристичка организација општине Власотинце; Туристичка организација општине Лебане; Туристичка организација општине Медвеђа; Туристичка организација града Врања; Туристичка организација општине Бујановац и Туристичка организација општине Владичин Хан.



### 36. ТУРИСТИЧКИ СМЕШТАЈ У СЕОСКИМ ДОМАЋИНСТВИМА

**Тематска област:** Очување природног и културног наслеђа и развој туризма

Показатељем се прати активираност сеоског туризма на нивоу локалних самоуправа на подручју Јужног поморавља и то преко броја лежаја у сеоским домаћинствима према прописаној категоризацији туристичких објеката. Имајући у виду доступност података о броју лежаја у сеоским домаћинствима 2016. године и категорији објекта, а које су доставиле туристичке организације општина: Бојник, Медвеђа и Бујановац, отежана је могућност праћења овог показатеља за подручје Јужног поморавља. Према подацима туристичке организације општине Бојник за 2016. годину, у овој општини су у сеоским домаћинствима била регистрована 2 лежаја у студио апартману; 6 лежаја у апартману; и 6 лежаја у собама. У општини Медвеђа је у 2016. години било регистровано 605 лежаја у сеоским домаћинствима али није наведена њихова категоризација, а у општини Бујановац је у 2016. години регистровано 398 лежаја у сеоским домаћинствима без наведеног податка о њиховој категоризацији. Туристичка организација општине Лебане је навела да у 2016. години нема категорисаних капацитета у сеоским домаћинствима.

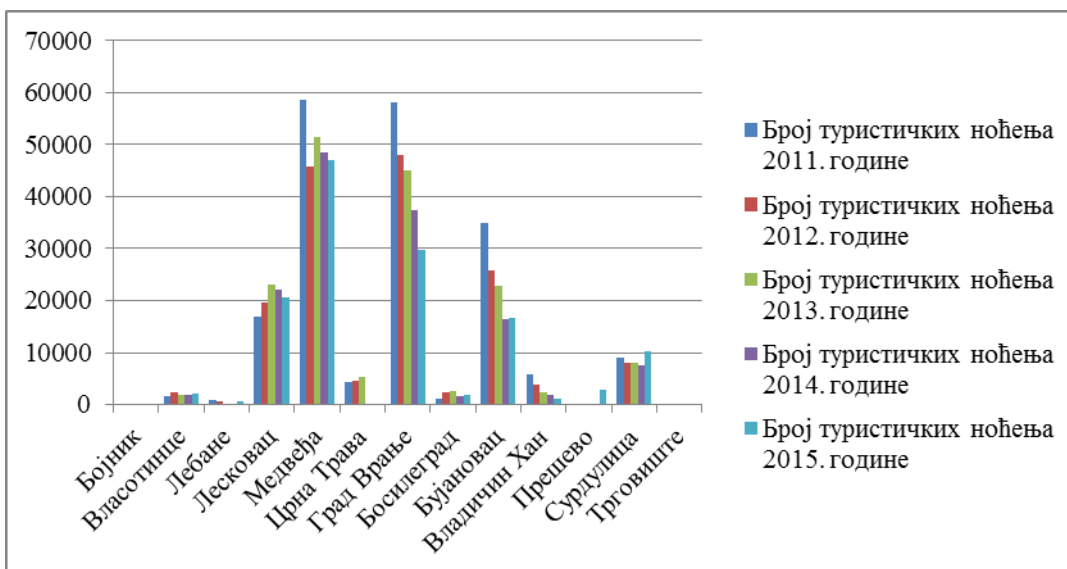
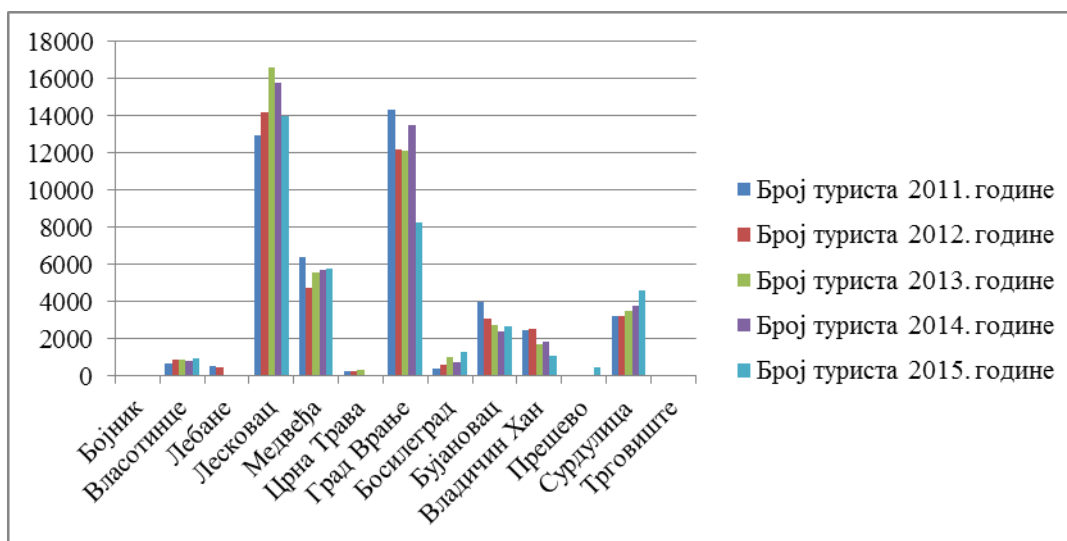


**Извор података:** Туристичка организација општине Бојник; Туристичка организација општине Медвеђа; Туристичка организација општине Бујановац; и Туристичка организација општине Лебане.

### 37. БРОЈ ТУРИСТА И ТУРИСТИЧКИХ НОЋЕЊА ГОДИШЊЕ

**Тематска област:** Очување природног и културног наслеђа и развој туризма

Показатељем се прати повећање или смањење броја туриста и туристичких ноћења на подручју Јужног поморавља, чиме се указује на ниво атрактивности подручја, квалитет и разноврсност понуде, као и у којој мери су постојеће комплементарне локалне активности интегрисане са туризмом. У извештају је праћена промена броја туриста и туристичких ноћења по општинама/градовима Јужног поморавља у периоду 2011-2015. године. Подаци везани за овај показатељ нису били доступни за 2016. годину па се анализа ограничила на период до 2015. године. Анализа показује да је у целокупном посматраном периоду, највећи број туриста регистрован у градовима Лесковац и Врање, али је њихов број у паду посматрано по појединачним годинама. У периоду 2011-2015. године општина Трговиште није имала ни једног регистрованог туристу. У погледу броја туристичких ноћења, предњачи општина Медвеђа, али је и тај број у паду посматрано по појединачним годинама анализираниог периода.

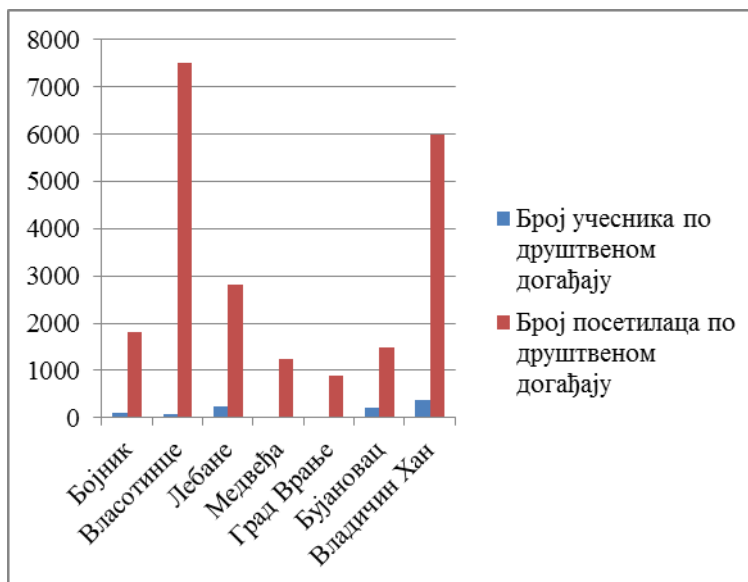
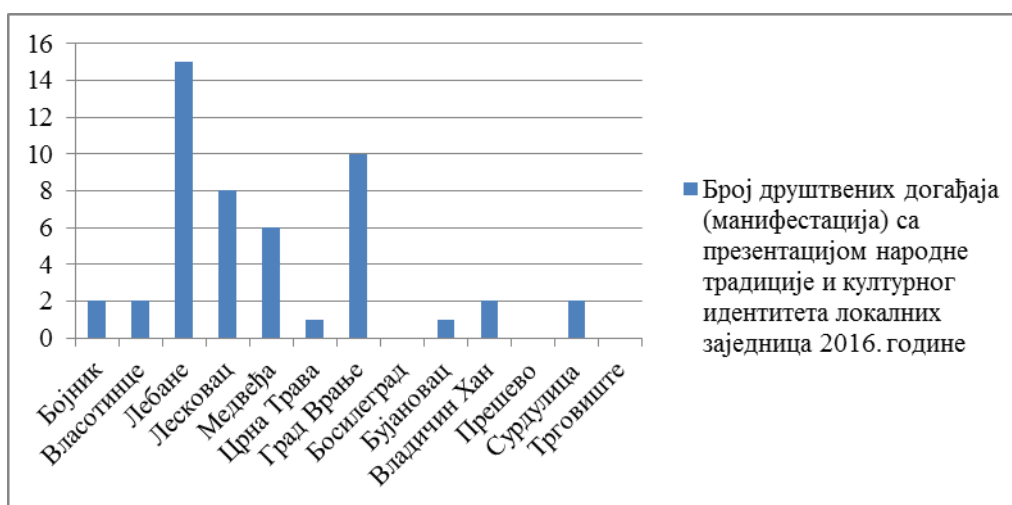


**Извор података:** РЗС, Општине и региони у Републици Србији: 2012, 2013, 2014, 2015 и 2016.

### 38. БРОЈ ДРУШТВЕНИХ ДОГАЂАЈА СА ПРЕЗЕНТАЦИЈОМ НАРОДНЕ ТРАДИЦИЈЕ И КУЛТУРНОГ ИДЕНТИТЕТА ЛОКАЛНИХ ЗАЈЕДНИЦА

**Тематска област:** Очување природног и културног наслеђа и развој туризма

Показатељем се прати број друштвених догађаја (манifestација) у општинама/градовима Јужног поморавља у 2016. години како би се идентификовала посебност места, степен оживљавања изворне културне традиције и ниво очуваности идентитета. У зависности од доступних података о броју учесника и броју посетилаца друштвених догађаја (манifestација) који су за потребе овог извештаја прибављени од туристичких организација града Врања и општина Бојник, Власотинце, Лебане, Медвеђа и Бујановац, у њима је праћен и просечан број учесника по манифестацији, тј. просечан број посетилаца у 2016. години. На основу резултата анализе, на подручју Јужног поморавља у 2016. години је био највећи број друштвених догађаја (манifestација) у општини Лебане и граду Врању, а у општинама Босилеград, Прешево и Трговиште није било регистрованих друштвених догађаја (манifestација). На основу броја учесника по друштвеном догађају, предњачи општина Владичин Хан (370), а према броју посетилаца по друштвеном догађају се истичу општине Власотинце (7500) и Владичин Хан (6000).

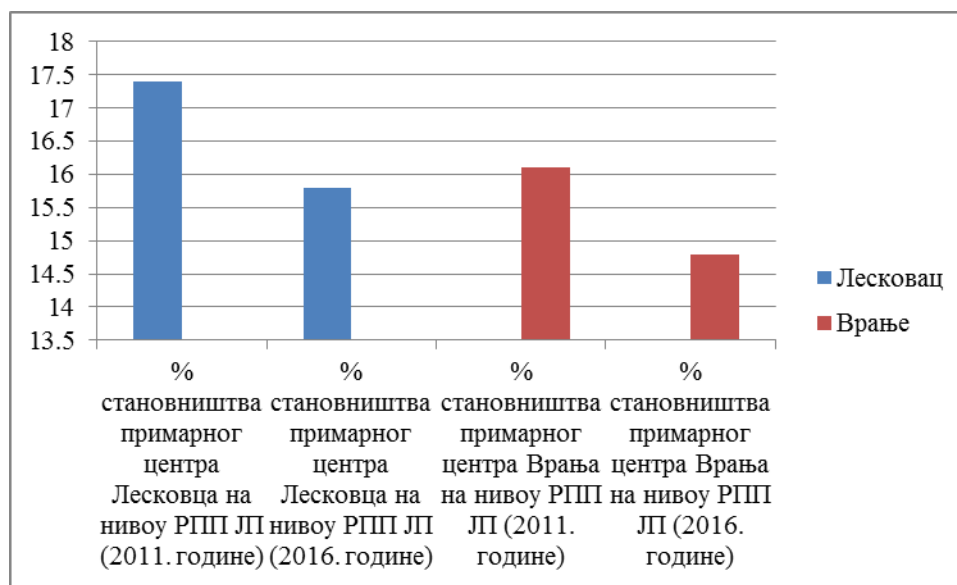


**Извор података:** Обрађено на основу података Туристичке организације општине Бојник; Туристичке организације општине Власотинце; Туристичке организације општине Лебане; Туристичке организације општине Медвеђа; Туристичке организације града Врања; Туристичке организације општине Бујановац; Туристичке организација општине Владичин Хан и података са сајта <http://www.manifestacije.com/>.

### 39. СТЕПЕН КОНЦЕНТРАЦИЈЕ СТАНОВНИШТВА У ПРИМАРНИМ ЦЕНТРИМА ПРЕМА ФУНКЦИОНАЛНИМ НИВОИМА ЦЕНТАРА

**Тематска област:** Уравнотеженост насељске структуре

Показатељем се прати полицентричност урбане структуре Јужног поморавља, посматрајући концентрацију становништва у примарним центрима Лесковцу и Врању у 2011. и 2016. години. У датом периоду дошло је до смањења удела становништва у оба примарна центра подручја, и то за око 1.6% у Лесковцу и око 1.3% у Врању. С обзиром на то да око 16% становништва Јужног поморавља живи у Лесковцу (податак из 2016. године) и око 15% у Врању (податак из 2016. године), концентрација у примарним центрима је релативно уједначена и говори о полицентричности регионалног подручја.



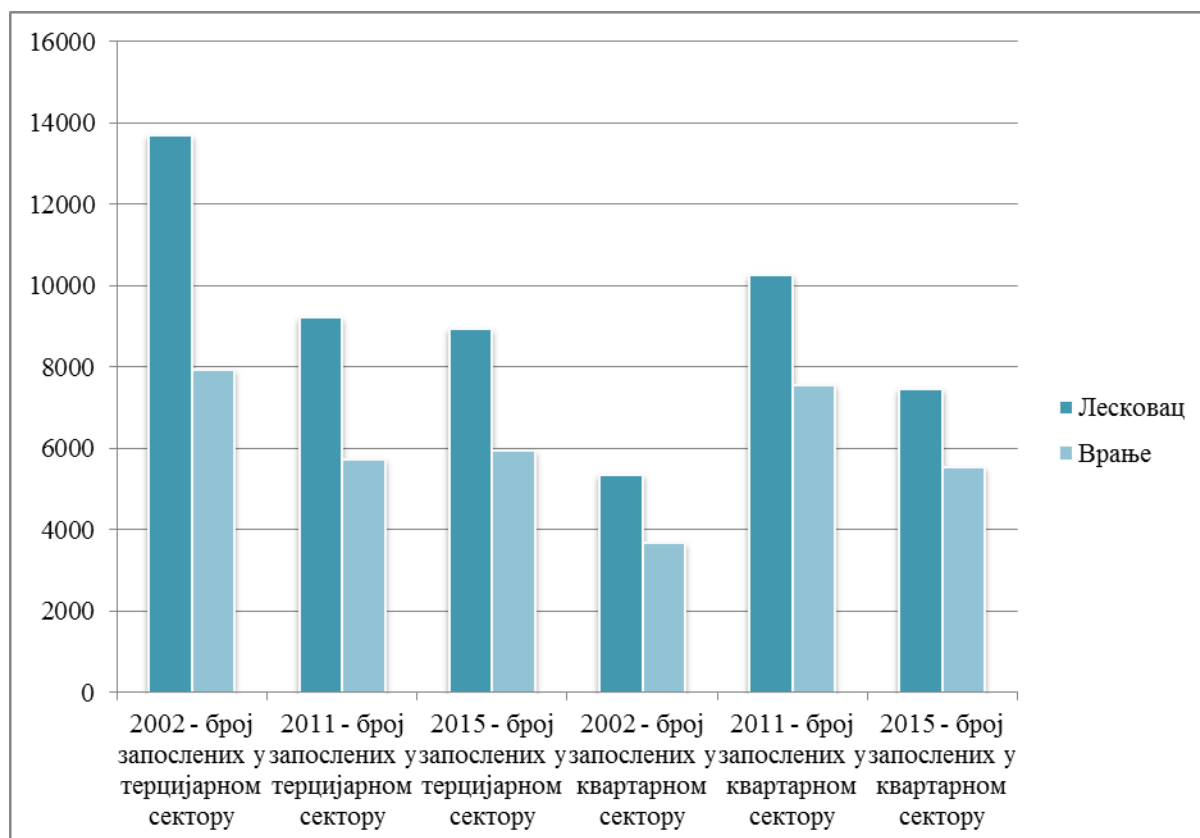
**Извор података:** Обрађено на основу података РЗС – Попис становништва, домаћинства и станова 2011. у Републици Србији – Упоредни преглед броја становника, Књига 20; и табела: Demografski podaci\_2013-2016 – Процене броја становника средином године 2016.

**Израчунавање:** Удео становништва планског подручја у урбаним центрима према функционалном значају у мрежи насеља; препоручена скала вредности: <10, 10-15, 15-20, 20-30, >30 (%).

#### 40. ЗАСТУПЉЕНОСТ ФУНКЦИЈА ТЕРЦИЈАРНОГ И КВАРТАРНОГ СЕКТОРА ПРЕМА ФУНКЦИОНАЛНИМ НИВОИМА ЦЕНТАРА

**Тематска област:** Уравнотеженост насељске структуре

Овај показатељ прати степен заокружености функција за примарне урбане центре на подручју Јужног поморавља. Посматрано је кретање броја запослених у терцијарном и кварталном сектору градова Лесковца и Врања (примарни центри) у периоду од 2002. до 2015. године, укључујући и податке из Пописа 2011. године. Подаци о броју запослених по секторима делатности у 2016. години нису били доступни па се анализа ограничила на период до 2015. године. У периоду 2002-2011. године у оба примарна центра се може уочити пад броја запослених у терцијарном сектору и пораст запослених у кварталном сектору. У наредном периоду (2011-2015. године) у граду Лесковцу је забележено минимално опадање броја запослених у терцијарном сектору, али је зато смањен број запослених у кварталном. У периоду 2011-2015. године у граду Врању је лагано порастао број запослених у терцијарном сектору, а такође је смањена запосленост у кварталном сектору делатности.



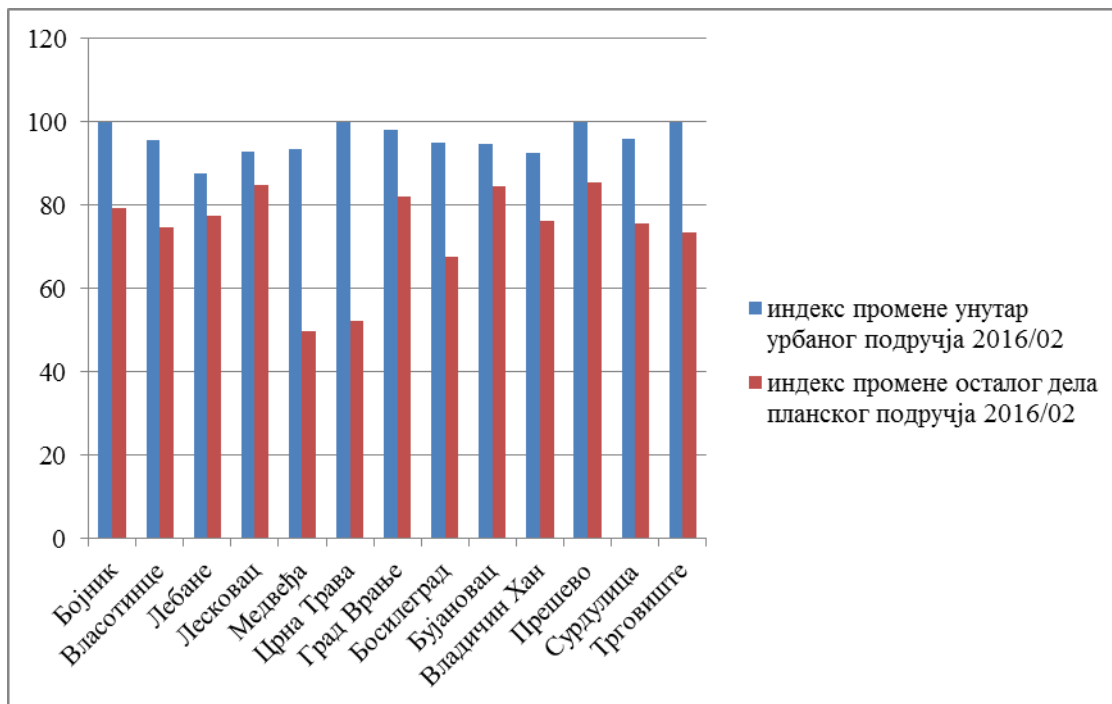
**Извор података:** Обрађено на основу података РЗС – Попис становништва, домаћинства и станова 2002. – Делатност и пол активног становништва које обавља занимање, књига 6; Попис становништва, домаћинства и станова 2011. у Републици Србији – Делатност, Књига 15; и Општине и региони у Републици Србији, 2016.

**Израчунавање:** Број запослених радника у гранама терцијарног и кварталног сектора у урбаним центрима истог функционалног значаја у мрежи насеља ЈП.

#### 41. ДЕМОГРАФСКИ ТРЕНДОВИ УРБАНИХ ПОДРУЧЈА У ОДНОСУ НА РУРАЛНА ПОДРУЧЈА

**Тематска област:** Уравнотеженост насељске структуре

Циљ овог показатеља је да прати тренд процеса примарне урбанизације и интензивних миграционих токова на релацији село-град, односно његово успоравање до којег долази услед пражњења демографских „резерви“ руралних средина на подручју Јужног поморавља. Овај показатељ је посматран у периоду 2002. до 2016. године. У датом периоду, сва урбана и сва рурална подручја у општинама/градовима Јужног поморавља су била депопулациона. Највећи пад броја становника унутар урбаног подручја у посматраном периоду је имала општина Лебане (индекс: 87.6), док је на руралном подручју највећи пад броја становника регистрован у општини Медвеђа (индекс 49.9) у којој се уочава тренд примарне урбанизације.

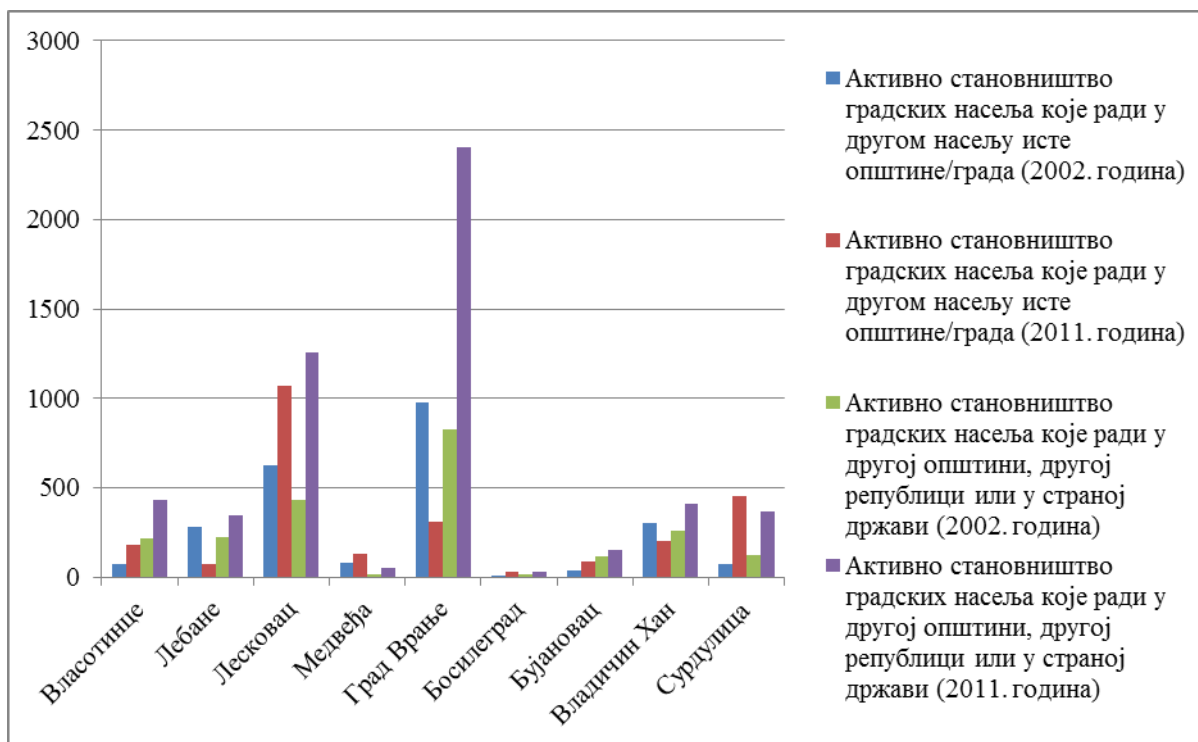


**Извор података:** Обрађено на основу података РЗС – Попис становништва, домаћинстава и станова у 2011. у Републици Србији – Упоредни преглед броја становника, Књига 20; и табела: Demografski podaci\_2013-2016 – Процене броја становника средином године 2016.

## 42. ОБИМ ДНЕВНИХ МИГРАЦИЈА

**Тематска област:** Уравнотеженост насељске структуре

Показатељ обим дневних миграција се примењује за идентификацију центара економског развоја на подручју Јужног поморавља, као и за дефинисање њиховог гравитационог подручја утицаја. Праћење показатеља је могуће само на основу података пописа 2002. и 2011. године, што представља ограничење у његовом праћењу кроз годишње извештаје. Анализом доступних података може се утврдити да у периоду 2002-2011. године примарни центри Јужног поморавља – градови Врање и Лесковац имају највећи број активних становника градских насеља који раде ван територија матичних јединица локалне самоуправе. У 2002. години, градови Врање и Лесковац су имали највећи број активног становништва градских насеља које ради у другом насељу истог града, а у 2011. години, такав тренд је најизраженији у граду Лесковцу и у општини Сурдулица.



**Извор података:** РЗС – Попис становништва, домаћинстава и станова у 2002.– Дневни мигранти, Књига 13; и Попис становништва, домаћинстава и станова у 2011. у Републици Србији – Дневни мигранти, Књига 11.

**Методолошко објашњење:** Према методологији Пописа 2002. и 2011. године дневним мигрантима се сматрају лица која раде или се школују ван места свог уобичајеног становања, али се свакодневно или више пута недељно у њега враћају.

**Напомена:** Општине Бојник, Црна Трава, Прешево и Трговиште немају градских насеља.

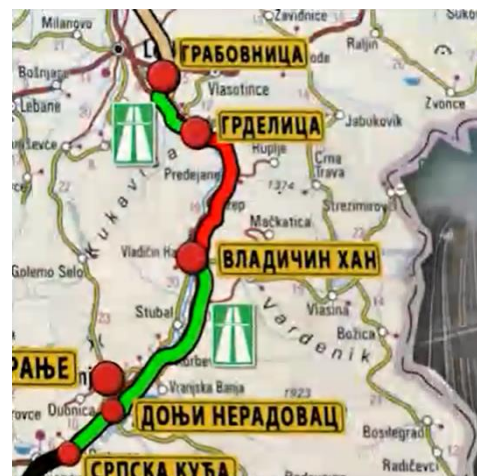


### 43. ДОСТУПНОСТ РЕГИОНАЛНИХ И СУБРЕГИОНАЛНИХ ЦЕНТРА ЈАВНИМ ПРЕВОЗОМ

**Тематска област:** Уравнотеженост насељске структуре

На подручју Јужног Поморавља у 2016. години настављени су радови на преосталим деоницама на Коридору 10. У односу на 2015.г израђено је нових 8 km аутопута. Крајем 2015.године завршена је деоница Владичин Хан-Доњи Нерадовац, а 2016 деоница између Грабовнице и Грделице, што је укупно 39.9 km аутопута на овим деоницама. Преостало је да се ураде још две деонице укупне дужине 31.4 km (од Грделице до Владичиног Хана – 26 km, која је најзахтевнија на целом коридору 10, и друга између Српске Куће и Левосоја).

У мрежи регионалних центара Србије, доступност Врања и Лесковца је побољшана за око 30 минута, у последњих пет година. У односу на макрорегионалних центар Ниш, Лесковац се налази у изохрони од 45 до 60 минута, а Врање у изохрони од око 120 минута (према итинерерима јавног превоза).

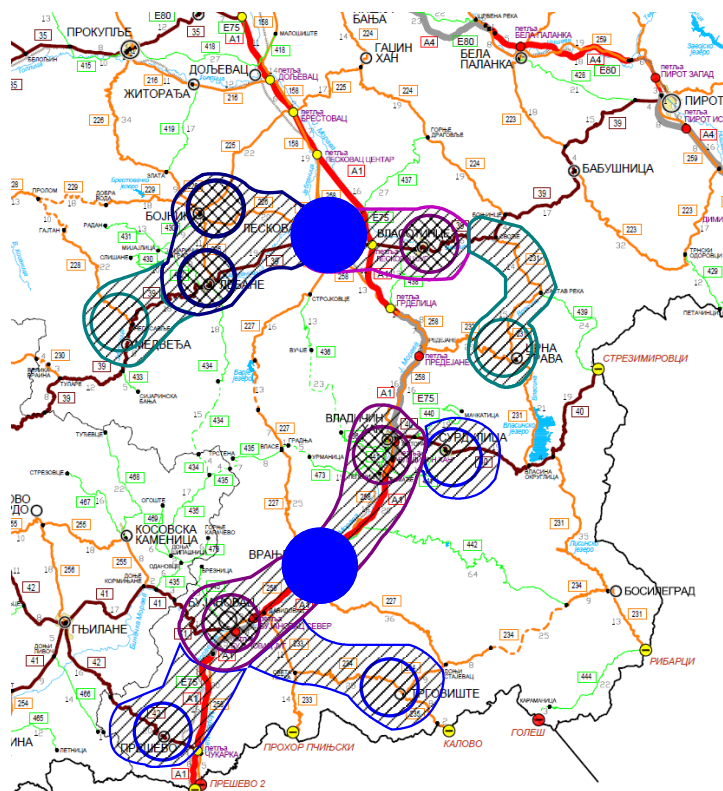


Поред тога што се прати побољшање доступности регионалног подручја коју обезбеђује изградња аутопутног коридора, овим индикатором се прати и доступност коју обезбеђује мрежа државних путева I и II реда.

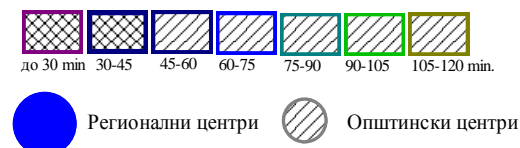
Према подацима локалних итинерера за 2016. годину, доступност регионалног центра Лесковац јавним превозом је до 30 минута за Власотинце, 30-45 минута за Лебане и Бојник, до се Црна Трава и Медвеђа налазе у изохрони 75-90 минута.<sup>1)</sup>

Подаци локалних итинерера у 2016.г. за Пчињску област показују да је до регионалног центра Врање потребно мање од 30 минута из Владичиног Хана и Бујановца, а око 60-75 минута из Сурдулице, Прешева и Трговишта.<sup>1)</sup>

Поред активности на Коридору 10, у мрежи државних путева I и II реда, у 2015. и 2016. години, није било промена у дужинама и изградњи нових путева (према годишњим извештајима ЈП „Путеви Србије“).<sup>2)</sup>



Изохрона доступност регионалних центара јавним превозом 2016.г.



**Извори података:** 1) Итинерери: <https://redvoznje.net/rs/autobuske-stanice>; <https://www.balkanviator.com>  
 2) Референтни систем мреже државних путева Републике Србије (верзије: април 2015; април 2016.; април 2017.) (ЈП Путеве Србије, 2015, 2016, 2017)



#### 44. УДЕО СТАНОВНИШТВА КОЈЕ ЖИВИ УНУТАР 30-МИНУТНЕ ИЗОХРОНЕ ОД ЖЕЛЕЗНИЧКЕ СТАНИЦЕ

**Тематска област:** Инфраструктурни системи и везе

Железнички саобраћај одвија се на прузи Ниш-Прешево (део инфраструктурног Коридора 10) са 22 железничке станице и постаје. Око 80% становника Јабланичке области и око 85% становника Пчињске области (укупно око 350.000 становника) живи у зони 30-минутне изохроне до железничке станице (30 минута вожње аутом до најближе железничке станице, при уобичајеним условима одвијања саобраћаја на државним и локалним путевима).<sup>(1)</sup>

У сврху овог истраживања урађено је рангирање општина и градова према броју становника које живи унутар 30-минутне изохроне од железничке станице (Карта). Издвојено је 10 рангова са градијацијом вредности од 10%. Резултати рангирања за Јужно поморавље су следећи:

а) у Јабланичкој области:

- 1. ранг доступности има Град Лесковац (92% становника живи унутар 30-минутне изохроне од железничке станице);
- 3. ранг доступности има општина Власотинце (за 78% становника);
- 4. ранг доступности има општина Лебане (за 61% становника);
- 7. ранг доступности има општина Бојник (за 32% становника);
- 10. ранг доступности имају општине Медвеђа и Црна Трава (изван 30-минутне изохроне);

б) у Пчињској области:

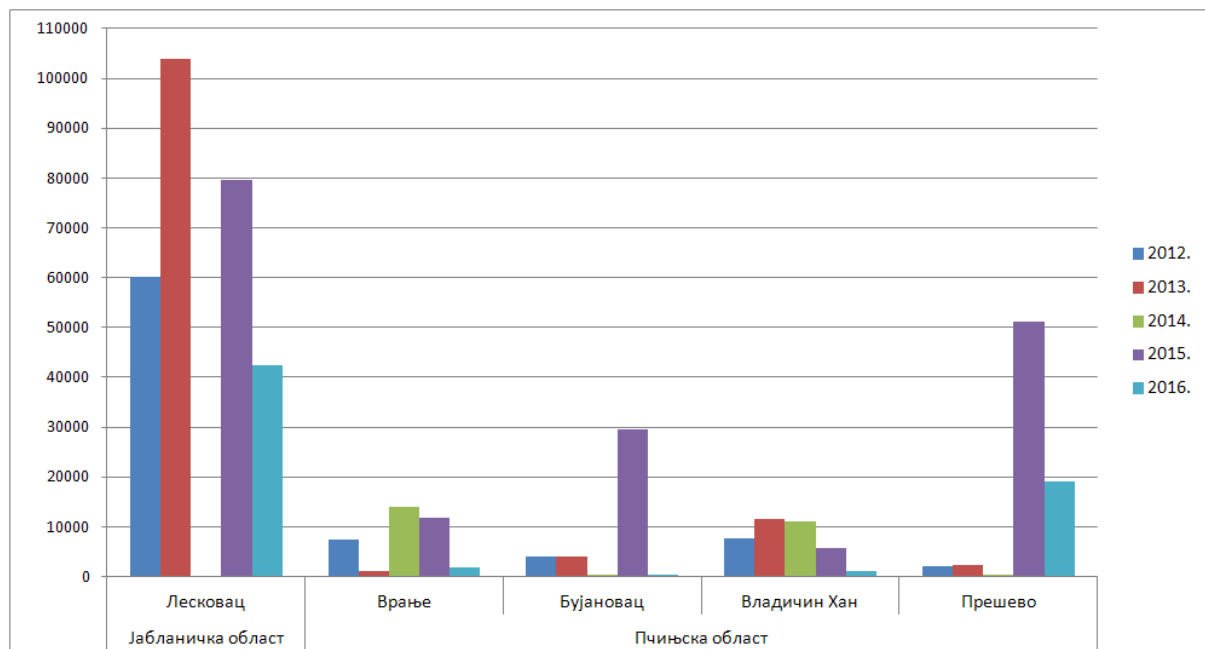
- 1. ранг доступности имају општине Владичин Хан, Врање и Прешево (за преко 90% становника);
- 2. ранг доступности имају општине Врањска Бања и Бујановац (за 80-90% становника)
- 5. ранг доступности има општина Сурдулица (за 51% становника);
- 10. ранг доступности имају општине Босилеград и Трговиште (изван 30-минутне изохроне).



*Карта: Изохрона доступност железничких станица у Јабланичкој и Пчињској области (1)*

Промет путника на главним железничким станицама у периоду 2012-2016.године, био је највећи на железничкој станици Лесковац (око 100.000 у 2013.год), затим у Прешеву (око 50.000 у 2015.год.) и у

Бујановцу (око 30.000 у 2015.години), док је на железничким станицама Врање и Владичин Хан број путника био мањи од 15.000 у свих пет година. Поређења ради, у Нишу као макрорегионалном центру, у периоду 2012-2016.године, највећи промет путника остварен је 2013. године - око 414.000.<sup>(2)</sup>



**Граф: Промет путника на главним железничким станицама у периоду 2012-2016.год. (2)**

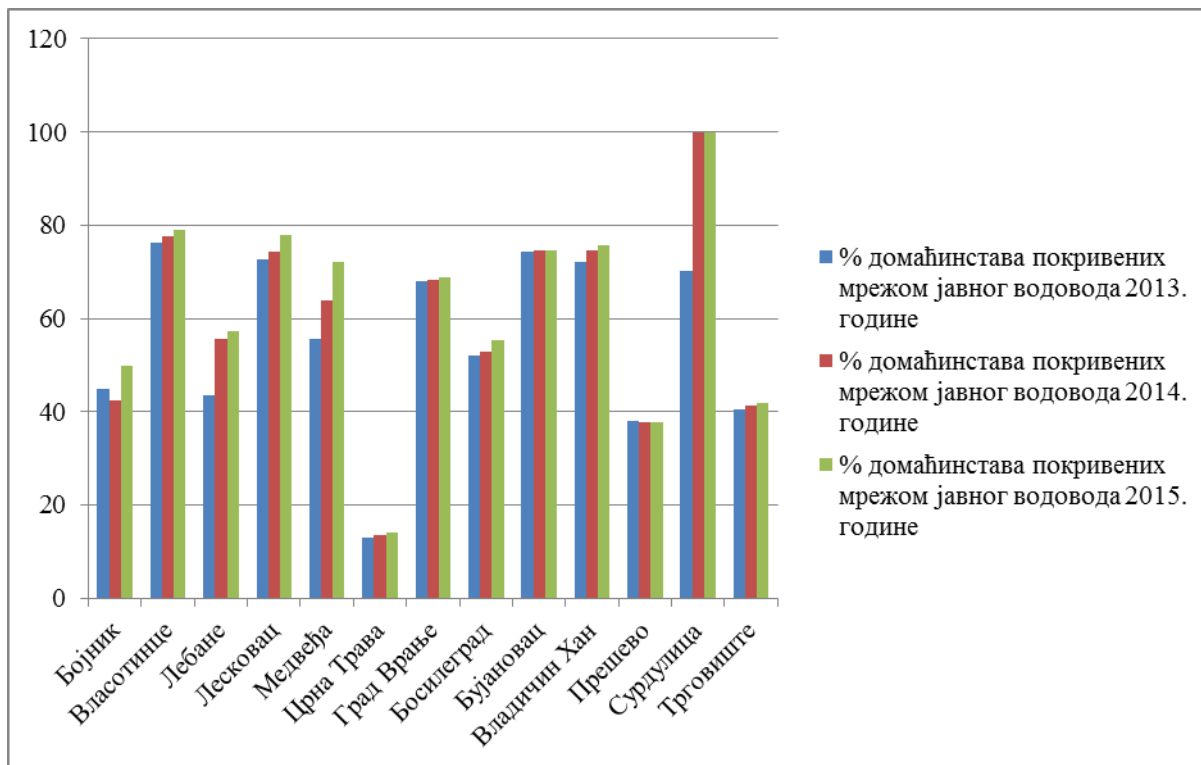
Смањење броја путника у 2016.години објашњава се започињањем радова на реконструкцији и модернизацији пруге између Ниша и Прешева, што је утицало на промену организације железничког саобраћаја. Радови се одвијају на три јужне“ деонице на Коридору 10, укупне дужине око 46 km, и то: Винарци-Ђорђево (15 km), Врањска Бања – Ристовац (17,7 km) и Бујановац – Букаревац (13,7 km).

**Извори података:** (1) Подаци навигационих система и мапа доступних на интернету за прорачун времена вожње аутом од најближих, најдаљих и средњих тачака насеља до најближе железничке станице, при уобичајеним условима одвијања саобраћаја на државним и локалним путевима; (2) Обрађено на основу података добијених од предузећа „Србија Воз“ а.д., Одељење за ОЈП и анализу (податке припремио Д.Ковачевић), 2017.

## 46. ПОКРИВЕНОСТ НАСЕЉА (% БРОЈА ДОМАЋИНСТАВА) МРЕЖОМ ЈАВНОГ ВОДОВОДА

**Тематска област:** Инфраструктурни системи и везе

Показатељем се прати % домаћинстава покривених мрежом јавног водовода по општинама/градовима Јужног поморавља у периоду 2013-2015. године, а везан је за праћење реализације стратешког приоритета обнове мреже свих водовода. Подаци везани за овај показатељ нису били доступни за 2016. годину па се анализа ограничила на период до 2015. године. На основу анализе података у посматраном периоду може се уочити да је најбоља ситуација у погледу стања овог показатеља у општини Сурдулица, у којој су сва домаћинства покривена мрежом јавног водовода почев од 2014. године. Најнеповољнија ситуација је у општини Црна Трава, где је свега око 14% домаћинстава покривено мрежом јавног водовода.

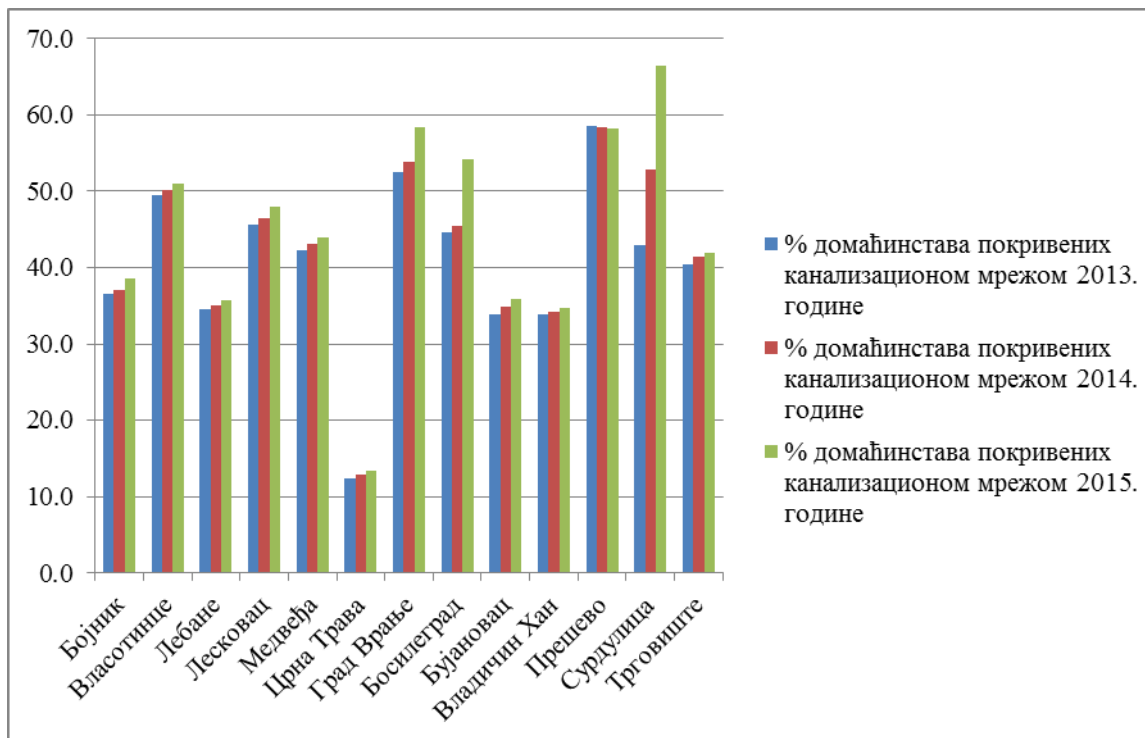


**Извор података:** Обрађено на основу података РЗС – Табеле: 11.1. ВОДОСНАБДЕВАЊЕ И ИСПУШТАЊЕ ОТПАДНИХ ВОДА, 2013. (наставак); 11.1. ВОДОСНАБДЕВАЊЕ И ИСПУШТАЊЕ ОТПАДНИХ ВОДА, 2014. (наставак); и 11.1. ВОДОСНАБДЕВАЊЕ И ИСПУШТАЊЕ ОТПАДНИХ ВОДА, 2015. (наставак)

## 47. ПОКРИВЕНОСТ НАСЕЉА (% БРОЈА ДОМАЋИНСТАВА) КАНАЛИЗАЦИОНОМ МРЕЖОМ

**Тематска област:** Инфраструктурни системи и везе

Показатељем се прати % домаћинстава покривених канализационом мрежом по општинама/градовима Јужног поморавља у периоду 2013-2015. године, а везан је за праћење реализације развоја канализационог система. Подаци везани за овај показатељ нису били доступни за 2016. годину па се анализа ограничила на период до 2015. године. На основу анализе података у посматраном периоду може се уочити да је најбоља ситуација у погледу стања овог показатеља у општини Сурдулица, у којој је покривеност домаћинстава канализационом мрежом порасла на око 66% у 2015. години. Најнеповољнија ситуација је у општини Црна Трава, где је свега око 13% домаћинстава покривено канализационом мрежом.

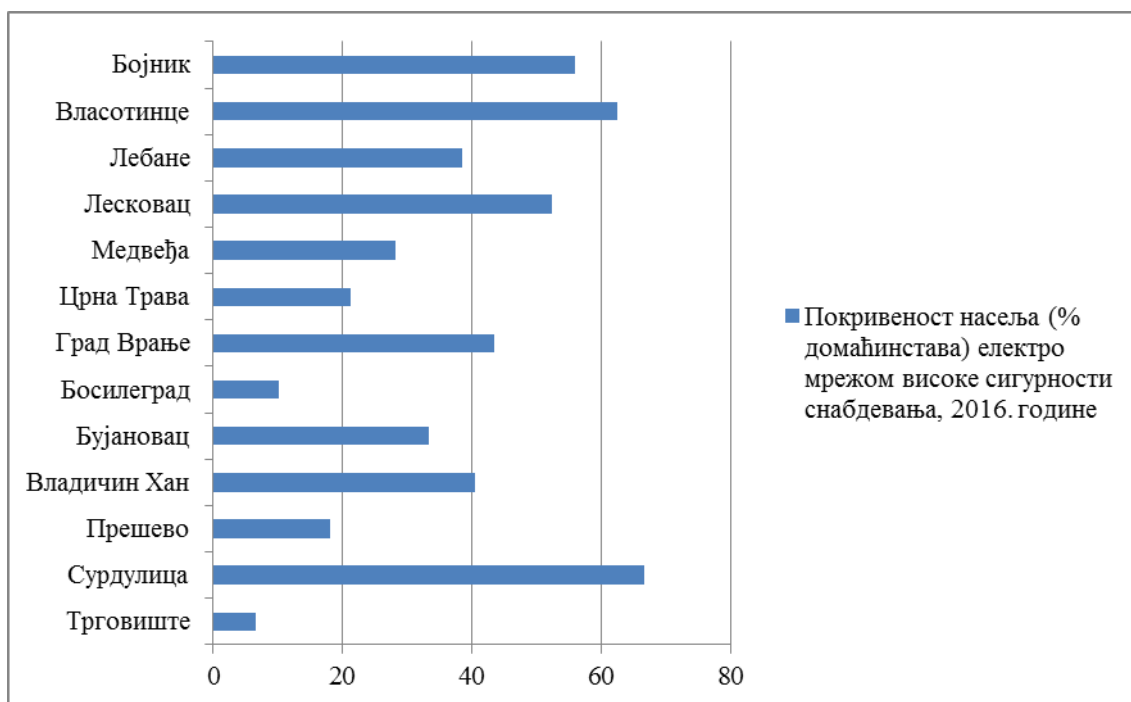


**Извор података:** Обрађено на основу података РЗС – Табеле: 11.1. ВОДОСНАБДЕВАЊЕ И ИСПУШТАЊЕ ОТПАДНИХ ВОДА, 2013. (наставак); 11.1. ВОДОСНАБДЕВАЊЕ И ИСПУШТАЊЕ ОТПАДНИХ ВОДА, 2014. (наставак); и 11.1. ВОДОСНАБДЕВАЊЕ И ИСПУШТАЊЕ ОТПАДНИХ ВОДА, 2015. (наставак)

#### 48. ПОКРИВЕНОСТ НАСЕЉА (% БРОЈА ДОМАЋИНСТАВА) ЕЛЕКТРО МРЕЖОМ ВИСОКЕ СИГУРНОСТИ СНАБДЕВАЊА

**Тематска област:** Инфраструктурни системи и везе

Показатељем се прати % домаћинстава прикључен на електро мрежу високе сигурности снабдевања по јединицама локалне самоуправе на подручју Јужног поморавља. Подаци везани за овај показатељ односе се на 2016. годину. Може се уочити да је најбоље стање у погледу датог показатеља у општини Сурдулица (око 67% домаћинстава је прикључено на електро мрежу високе сигурности снабдевања), а најмању покривеност домаћинстава прикључених на електро мрежу високе сигурности снабдевања има општина Трговиште (око 6.5%).



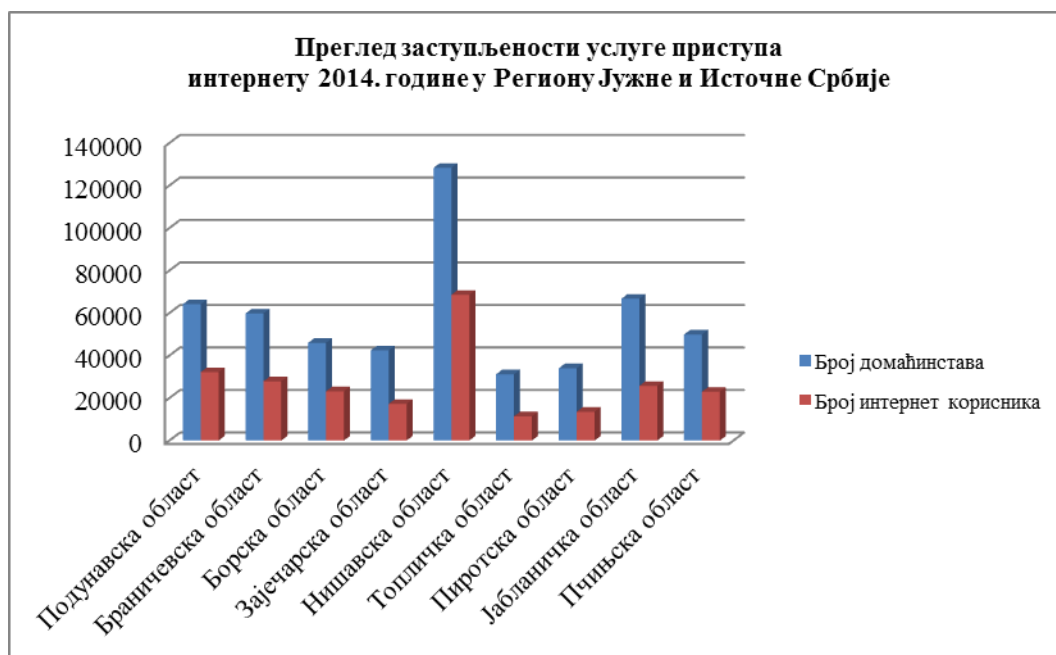
**Извор података:** ЈП „Електропривреда Србије“

## 49. БРОЈ ИНТЕРНЕТ КОРИСНИКА

**Тематска област:** Инфраструктурни системи и везе

За праћење овог показатеља коришћени су доступни подаци о броју интернет претплатника у домаћинствима за 2014. годину на нивоу области. На подручју Јужног поморавља око 42% домаћинстава имало је приступ интернету, што је испод просечних вредности овог показатеља Регион Јужне и Источне Србије (46%) и значајно ниже у односу на републички просек (61%).

У Јабланичкој области око 38% домаћинстава имало је приступ интернету што је најнижа вредност у Региону Јужне и Источне Србије. У Пчињској области 46% домаћинстава имало је приступ интернету што је у складу са просечним вредностима за Регион Јужне и Источне Србије.



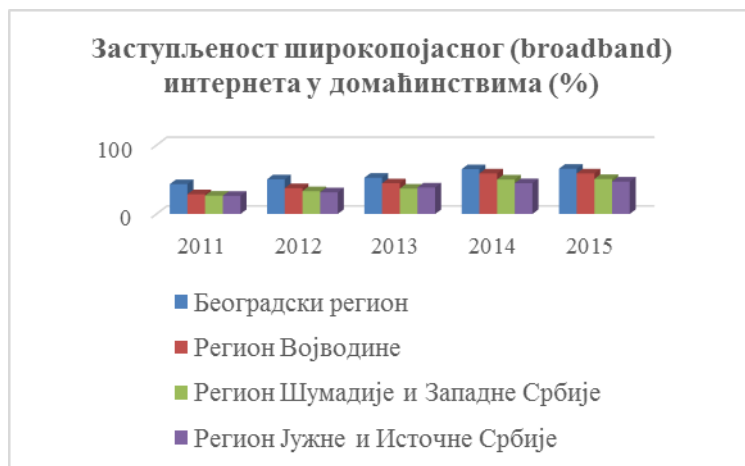
**Извор података:** Регулаторна агенција за електронске комуникације и поштанске услуге-РАТЕЛ „Преглед заступљености услуге приступа интернету по окрузима на дан 31.12.2104“  
[http://www.ratel.rs/upload/documents/RegionalniPregledInterneta\\_2014/index.htm](http://www.ratel.rs/upload/documents/RegionalniPregledInterneta_2014/index.htm)

## 50. ПРИСТУП ШИРОКОПОЈАСНИМ СИСТЕМИМА

**Тематска област:** Инфраструктурни системи и везе

Показатељ се односи на покривеност подручја Јужног поморавља приступним мрежама широкопојасних услуга за пренос података. Подаци о заступљености широкопојасног интернета у домаћинствима нису доступни за ниво области, стога су за праћење овог показатеља коришћени подаци на нивоу региона у периоду од 2011. до 2015. године.

Процент домаћинстава у Региону Јужне и Источне Србије са приступом широкопојасним интернету константно расте и у 2015. години износио је 47,2%. У посматраном периоду заступљеност широкопојасног интернета у домаћинствима увећана је за 19%, ове вредности су знатно ниже у односу на остале регионе и просек Републике (56%).

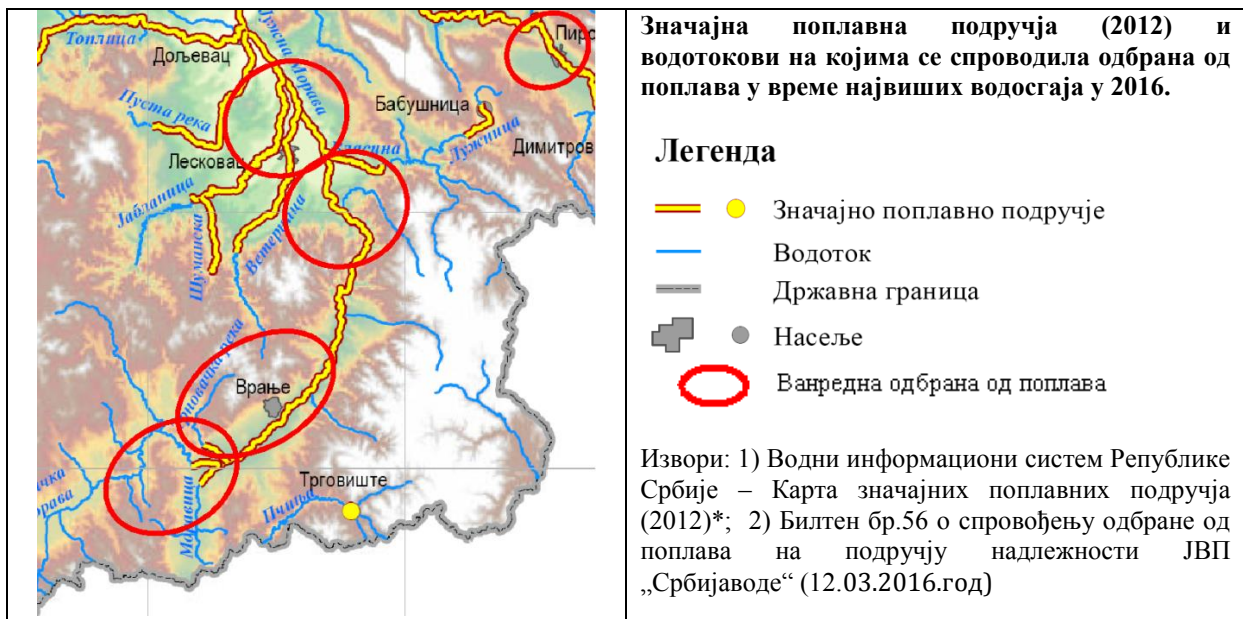


**Извор података:** Обрађено на основу података РЗС из публикације „Статистички годишњак Републике Србије 2016”.



## 51. НАСЕЉА И КУЛТИВИСАНА ПОДРУЧЈА ПОТЕНЦИЈАЛНО УГРОЖЕНА ОД ПОПЛАВА

Тематска област: Заштита животне средине



\*) Значајна поплавна подручја Републике Србије (2012) одређена су према извршеној прелиминарној процени ризика од поплава за територију Републике Србије коју је израдило ресорно Министарство, Републичка дирекција за воде, у складу са Законом о водама, Правилником о утврђивању методологије за израду прелиминарне процене ризика од поплава као и Европском директивом о процени и управљању ризицима од поплава, 2007/60/ЕК. Преиспитивање и по потреби новелирање прелиминарне процене ризика од поплава врши Министарство по истеку 6 година од њене израде.<sup>1)</sup>

У марту 2016.г. после обилних падавина и наглог пораста водостаја на рекама у водном подручју „Морава“ била је на снази ванредна одбрана од поплава у секторима М.10 Прокупље-Лесковац-Власотинце и М.11. Врање.

Услед наглог пораста нивоа реке Топлице на нерегулисаном делу присутан је ризик угрожавања стамбених објеката у селу Шарлинцу, општина Дољевац. Нагли пораст нивоа реке Јужне Мораве на нерегулисаном делу на потезу кроз насеље Грделица претио је да угрози регионални пут Грделица – Врање и стамбене објекте у насељу. У брањеном подручју није било преливања воде и пробијања насипа на водотоцима Моравици, Биначкој Морави и Јужној Морави и није било угрожено брањено подручје. Додатна осигурања насипа била су нужна дуж Јужне Мораве на деоници од Златокопа до ушћа Коштаничке реке, код Златокопачког моста, као и од железничке станице Врање до ушћа Врањске реке, код Ђуковичког моста. Поплавни таласи на Бањској реци и Растовничкој реци ублажавани су регулисањем нивоа водостаја на акумулацијама „Првонек“ и „Растовница“.<sup>2)</sup>

Евидентирањем угрожених места указује се на обим хитних санационих радова на заштитним објектима након спровођења одбране од поплава, као и потреби санације бране „Растовница“ због видљивих оштећења на телу бране и преливу.

**Извори података:** (1) Републичка дирекција за воде РС, Водни информациони систем Републике Србије; (2) Билтени бр.56 до бр.61 о спровођењу одбране од поплава на подручју надлежности ЈВП „Србијаводе“, 12-17.03.2016.год.



## 54. КОЛИЧИНА КОМУНАЛНОГ ОТПАДА КОЈА СЕ ГЕНЕРИШЕ НА НИВОУ ЛОКАЛНИХ ЗАЈЕДНИЦА (t/год)

**Тематска област:** Заштита животне средине

Подаци о количини комуналног отпада која се генерише на нивоу локалних заједница добијени су на основу попуњавања упитника од стране комуналних предузећа из локалних самоуправа на нивоу планског подручја. Презентовани подаци односе се на локалне самоуправе од којих су добијене повратне информације, а у питању је град Врање. Према достављеним подацима у 2016. години на територији града Врања генерисано је 22000 t комуналног отпада.



**Извор података:** ЈКП „Комрад“ Врање.

## 55. УДЕО КОМУНАЛНОГ ОТПАДА КОЈИ СЕ ОРГАНИЗОВАНО САКУПЉА (% ДОМАЋИНСТАВА)

**Тематска област:** Заштита животне средине

Подаци о уделу комуналног отпада који се организовано сакупља исказани су кроз проценат домаћинстава које покрива рад комуналних служби у односу на укупан број домаћинстава општине/града на нивоу планског подручја 2016. године. Подаци су добијени на основу попуњавања упитника од стране комуналних предузећа из локалних самоуправа на нивоу планског подручја. Презентовани подаци односе се на локалне самоуправе од којих су добијене повратне информације, а у питању су градови Лесковац и Врање и општине: Лебане, Медвеђа, Црна Трава, Босилеград и Владичин Хан. Процент домаћинстава из којих се отпад организовано сакупља кретао се од 13,5%, колико је у општини Црна Трава, до 84,99% (град Лесковац) и 85% (град Врање).<sup>1)</sup>



Регионалним просторним планом планирана је изградња регионалних санитарних депонија „Метерис“ (Врање) и „Жељковац 2“ Лесковац. До реализације изградње регионалне санитарне депоније „Жељковац 2“ је дошло, док регионална санитарна депонија „Метерис“ није изграђена (још увек је у функцији локална санитарна депонија „Метерис“). Количина депонованог отпада на депонији Метерис током 2016. године износила је 199,3 t, док је на регионалну санитарну депонију „Жељковац - депонија 2“ исте године допремљено 143192 t отпада.<sup>2)</sup>



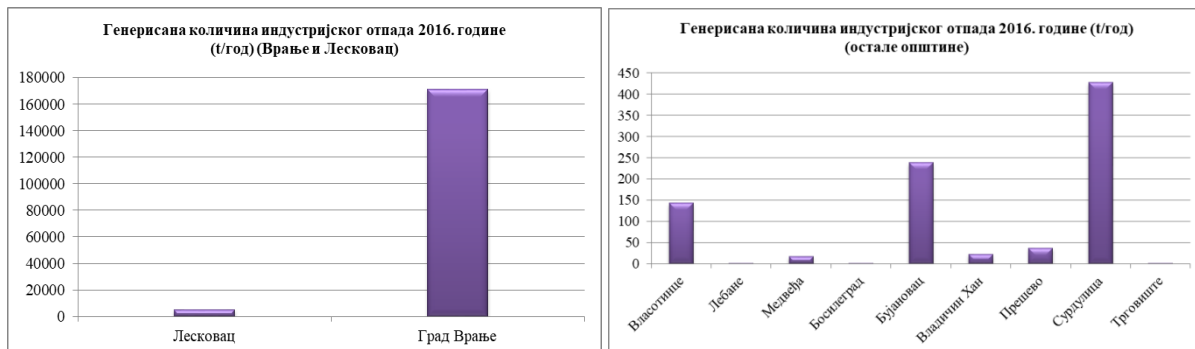
Слика: Регионална депонија „Жељковац – депонија 2“ у Лесковцу<sup>3)</sup>

**Извор података:** 1) ЈКП „Комрад“ Врање, Port Werner & Weber Лесковац д.о.о.; 2) Агенција за заштиту животне средине (Публикација *Управљање отпадом у Републици Србији у периоду 2011-2016. године*); 3) [http://www.porr.rs/index.php?id=3208&L=9&tx\\_mmcporrreferences\\_pi\\_overview%5Bland%5D=26&tx\\_mmcporrreferences\\_pi\\_overview%5Bzeit%5D=0&tx\\_mmcporrreferences\\_pi\\_overview%5Bbereich%5D=0&tx\\_mmcporrreferences\\_pi\\_overview%5Bart%5D=0&tx\\_mmcporrreferences\\_pi\\_overview%5Bid%5D=9223&cHash=8d4ab8541820d9c054dff7dd56b2bb4](http://www.porr.rs/index.php?id=3208&L=9&tx_mmcporrreferences_pi_overview%5Bland%5D=26&tx_mmcporrreferences_pi_overview%5Bzeit%5D=0&tx_mmcporrreferences_pi_overview%5Bbereich%5D=0&tx_mmcporrreferences_pi_overview%5Bart%5D=0&tx_mmcporrreferences_pi_overview%5Bid%5D=9223&cHash=8d4ab8541820d9c054dff7dd56b2bb4).

## 56. КОЛИЧИНА И ТРЕТМАН ИНДУСТРИЈСКОГ ОТПАДА И ЈАЛОВИНЕ (t/год, ha)

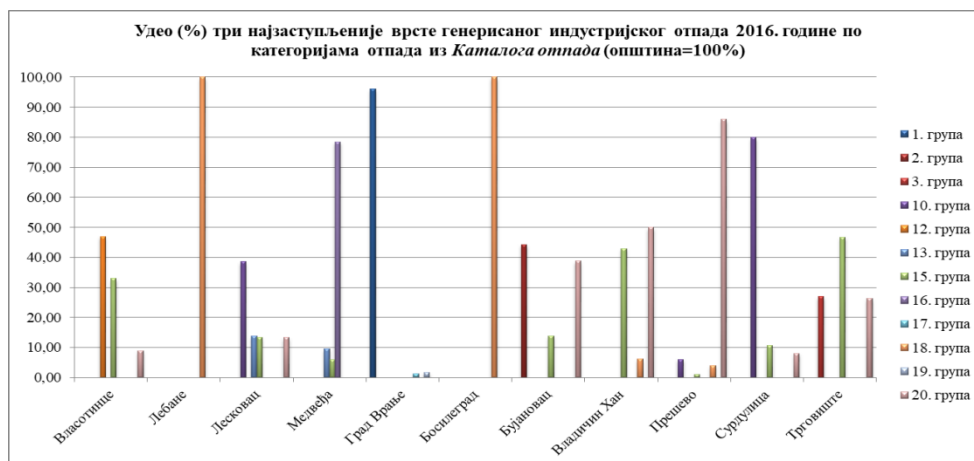
**Тематска област:** Заштита животне средине

Према подацима Агенције за заштиту животне средине у 2016. години на подручју општина Бојник и Црна Трава није генерисан индустријски отпад. Количине генерисаног индустријског отпада до 1 t/год. остварене су у општинама Лебане, Босилеград и Трговиште. Највећу количину генерисаног индустријског отпада бележи Град Врање и она износи 171399,19 t/год.



Од 20 категорија отпада из *Каталога отпада*, три групе нису идентификоване на територији планског подручја: 5. група, 11. група и 14. група отпада, док су све остале групе заступљене. Количина отпада разврстана у односу на категорије отпада из *Каталога отпада* варирала је између општина/градова, као и најзаступљеније групе отпада.

На графику који следи приказане су три најзаступљеније групе отпада у укупној колични генерисаног индустријског отпада на територији општина/градова планског подручја 2016. године. У граду Врању највећи удео индустријског отпада чини отпад из 1 групе (отпади који настају у истраживањима, ископавањима из рудника или каменолома и физичком и хемијском третману минерала), потом следе незнатне количине отпада из 19. групе (отпади из постројења за обраду отпада, погона за третман отпадних вода ван места настајања и припрему воде за људску потрошњу и коришћење у индустрији) и 17. групе (грађевински отпад и отпад од рушења (укључујући и ископану земљу са контаминираних локација)). Највећи удео у генерисаном индустријском отпаду на територији града Лесковца имао је отпад из 10. групе (отпади из термичких процеса), а потом следе приближни удели отпада из 13. групе (отпади од уља и остатака течних горива (осим јестивих уља и оних у поглављима 05, 12 и 19)) и 15. групе (отпад од амбалаже, апсорбенти, крпе за брисање, филтерски материјали и заштитне тканине, ако није другачије специфицирано). Највећа количина генерисаног индустријског отпада у општини Сурдулица била је у 10. групи, а потом следе 15. и 20. група (комунални отпади (кућни отпад и слични комерцијални и индустријски), укључујући одвојено сакупљене фракције)).



**Извор података:** Подаци су обрађени на основу података Агенције за заштиту животне средине.

## 57. ПРОЦЕНАТ ОД УКУПНЕ КОЛИЧИНЕ ОТПАДА КОЈИ СЕ РЕЦИКЛИРА

**Тематска област:** Заштита животне средине

Подаци о уделу отпада који рециклира у односу на укупну количину отпада добијени су на основу попуњавања упитника од стране комуналних предузећа из локалних самоуправа на нивоу планског подручја. Презентовани подаци односе се на локалне самоуправе од којих су добијене повратне информације, а у питању су: град Врање и општина Босилеград. Према подацима надлежних комуналних предузећа, за 2016. годину, количина рециклираног отпада у граду Врању износила је 2%, док се на територији општине Босилеград није заступљена рециклажа отпада.

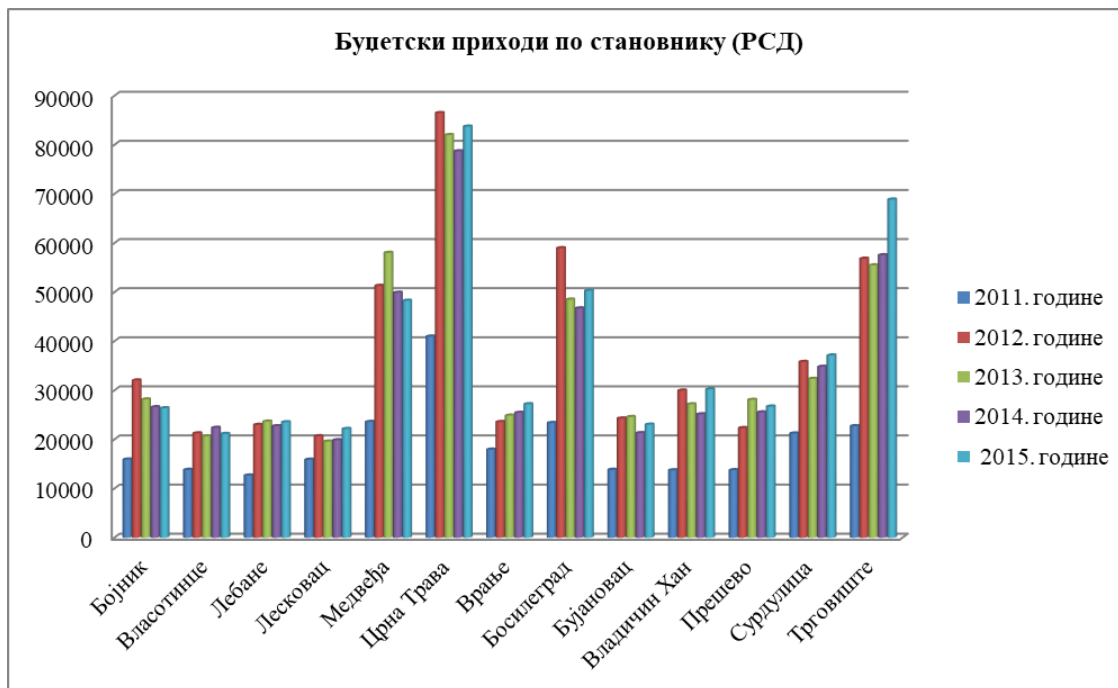


**Извор података:** ЈП „Услуга Босилеград“ и ЈКП „Комрад“ Врање.

## 58. БУЏЕТ ОПШТИНЕ/ГРАДА

**Тематска област:** Територијална управа

Показатељ пружа увид у материјалну основу локалне самоуправе, посматрајући вредности буџетских прихода по становнику према доступним подацима за 2015. годину може се уочити да је у већини јединица локалне самоуправе на подручју Јужног поморавља ниво буџетских прихода испод републичког просека (34 581 РСД). Највише вредности овог показатеља забележене су у општинама Медвеђа (48 264 РСД), Црна Трава (83 726 РСД), Босилеград (50 291 РСД) и Трговиште (68 867 РСД). Најниже вредности овог показатеља забележене су у општинама Власотинце (21 137 РСД), Бујановац (23 031 РСД) и граду Лесковац (22 148 РСД).

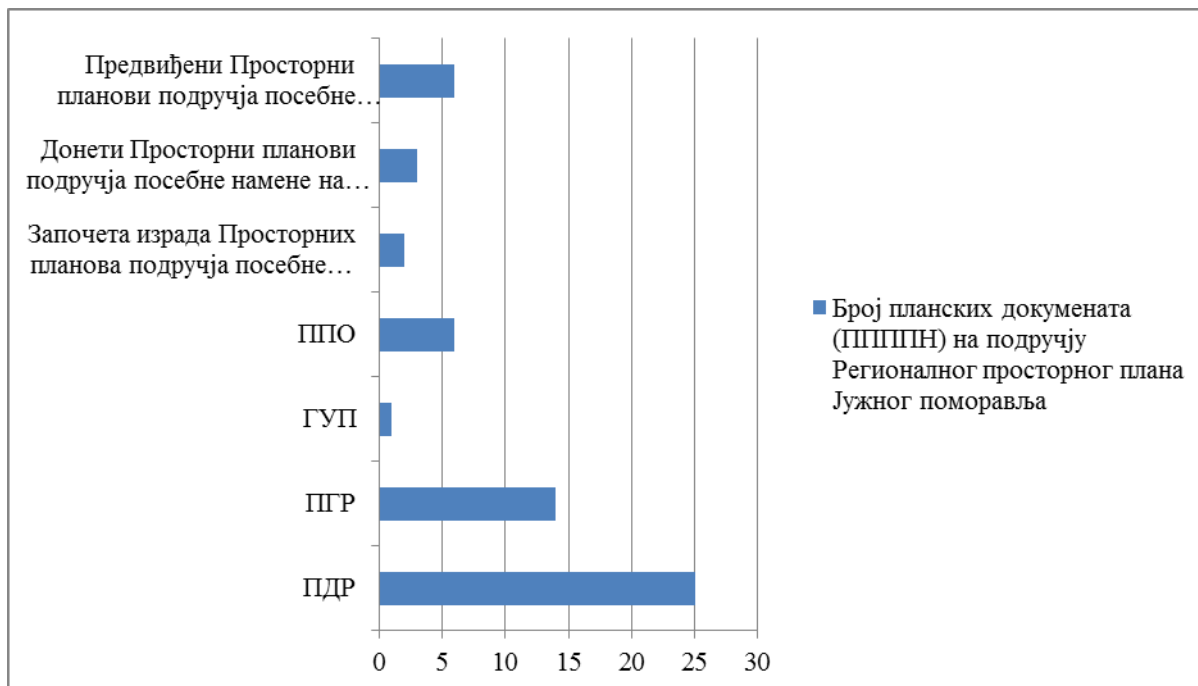


**Извор података:** Обрађено на основу података РЗС, Публикација: *Општине и региони у Републици Србији 2012; 2013; 2014; 2015; 2016.*

## 59. ПОКРИВЕНОСТ ПРОСТОРА ПРОСТОРНИМ И УРБАНИСТИЧКИМ ПЛАНОВИМА ЧИЈА ЈЕ ИЗРАДА ПРЕДВИЂЕНА У РПШЈП

**Тематска област:** Територијална управа

Показатељем се прати планска разрада РПШЈП, кроз доношење просторних планова подручја посебне намене, просторних планова јединица локалне самоуправе и урбанистичких планова. Од РПШЈП-ом предвиђених 6 ППППН, започета је израда или су донета 2, а такође је започета израда или су донета још два ППППН која нису била предвиђена РПП-ом. 6 јединица локалне самоуправе је покривено ППО-м. Од урбанистичких планова, започета је израда или су донети 1 ГУП, 14 ПГР-ова и 25 ПДР-ова.

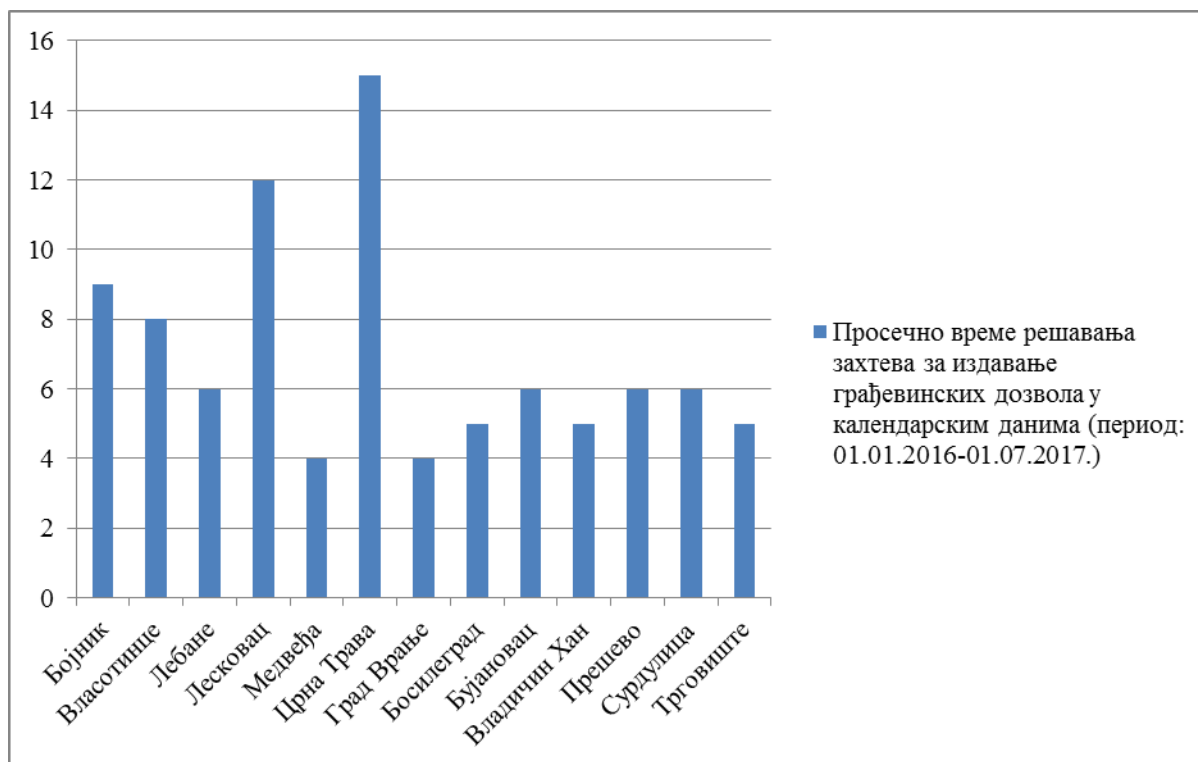


**Извор података:** Обрађено на основу Регионалног просторног плана општина Јужног поморавља; података са сајта <http://rapr.gov.rs/prostorni-planovi-podrucja-posebne-namene/uid308/list/>; и података јединица локалних самоуправа: Бојник, Црна Трава, Лебане, Медвеђа, Сурдулица и Врање у периоду закључно са 2016. годином.

## 60. ВРЕМЕ ПОТРЕБНО ЗА ДОБИЈАЊЕ ГРАЂЕВИНСКЕ ДОЗВОЛЕ

**Тематска област:** Територијална управа

Показатељем се прати просечно време решавања захтева за издавање грађевинских дозвола у календарским данима на нивоу општина/градова Јужног поморавља. Показатељ је анализиран на основу података који су били доступни за период 01.01.2016-01.07.2017. године. Од обухваћених општина/градова, најкраће просечно време (у календарским данима) за решавање захтева за издавање грађевинских дозвола је у граду Врању и општини Медвеђа (4 дана, респективно), а најдуже у општини Црна Трава (15 дана).



**Извор података:** e Dozvole - razvoj sistema elektronskog izdavanja gradevinskih dozvola u regionu jugoistočne Evrope, <http://gradjevinskedoizvole.rs/statistika-izdavanja-dozvola-obavestenje-2463>

## 61. БРОЈ ПРОГРАМА И ПРОЈЕКТА ТРАНСГРАНИЧНЕ И МЕЂУРЕГИОНАЛНЕ САРАДЊЕ

Тематска област: Територијална управа.

Према *Програму прекограничне и транснационалне сарадње (2015)*<sup>1)</sup> за пројектни период 2014–2020. године, Србија учествује у девет програма и то: Мађарска–Србија, Румунија–Србија, Бугарска–Србија, Хрватска–Србија; Србија–Босна и Херцеговина; Србија–Црна Гора; Србија – Македонија; Јадранско–јонски транснационални програм и Транснационални програм Дунав. Наведени програми финансирају се из Фонда за предприступну помоћ Европске Уније - IPA II (Instrument for Pre-Accession Assistance).

Подручје Регионалног просторног плана обухваћено је са 2 трансгранична програма: Србија–Бугарска и Србија–Македонија. Током 2016. године започето је 6 пројеката у којима учествују институције општина градова/планског подручја (Табела).



Територија обухваћена програмом Србија- Бугарска <sup>1)</sup>

Табела: Број пројеката у оквиру програма трансграничне сарадње Бугарска-Србија на територији планског подручја<sup>1)2)</sup>

Област	Општина/град	Број пројеката трансграничне сарадње са Бугарском 2016.	Области пројеката
Јабланичка	Бојник	1	Подстицање развоја туризма и културног и природног наслеђа
	Власотинце	-	-
	Лебане	-	-
	Лесковац	1	Подстицање развоја туризма и културног и природног наслеђа.
	Медвеђа	-	-
	Црна Трава	-	-
Пчињска	Град Браће	2	Инвестирање у младе, образовање и вештине
	Босилеград	-	-
	Бујановац	-	-
	Владичин Хан	-	-
	Прешево	-	-
	Сурдулица	2	Подстицање развоја туризма и културног и природног наслеђа
	Трговиште	-	-

Извор података: 1) Канцеларија за европске интеграције (Публикација: *Програми прекограничне и транснационалне сарадње 2014-2020*); 2) [https://www.ipacbc-bgrs.eu/projects\\_funded](https://www.ipacbc-bgrs.eu/projects_funded) (18.8.2017.).



## **2. РЕАЛИЗАЦИЈА ДЕТАЉНО РАЗРАЂЕНИХ СТРАТЕШКИХ ПРИОРИТЕТА ИЗ ПРОГРАМА ИМПЛЕМЕНТАЦИЈЕ РЕГИОНАЛНОГ ПРОСТОРНОГ ПЛАНА ОПШТИНА ЈУЖНОГ ПОМОРАВЉА ЗА ПЕРИОД 2015-2016. ГОДИНЕ**

У овом делу Извештаја РЈИС даје се преглед стања реализације стратешких приоритета утврђених у Регионалном просторном плану општина Јужног Поморавља (РПП ЈП), а на основу извештаја о реализацији добијених од институција предлагача детаљне разраде стратешких приоритета из Програма имплементације РПП ЈП.

У Програму имплементације РПП ЈП, поглавље III, у Табели 2. I детаљно је разрађено 72 стратешких приоритета, под одговарајућим редним бројем за 30 планских решења у 15 тематских области, и то: пољопривредно земљиште и рурални развој; шумско земљиште и заштита шума и развој ловства; водни ресурси; геолошки ресурси; развој становништва, мреже насеља и јавних служби; развој привредних делатности; развој туризма; развој саобраћајне инфраструктуре; водопривредна инфраструктура; енергетска инфраструктура; телекомуникациона инфраструктура; комунални садржаји; заштита животне средине; заштита природе и природних вредности и заштита непокретних културних добара.

У табели I-2.-1овог дела Извештаја РЈИС Подаци о статусу реализације унети су за сваку активност и/или пројекат за 2015 и 2016. годину који су добијени од институција предлагача детаљне разраде стратешких приоритета из Програма имплементације РПП ЈП.

Табела I-2.1. Статус реализације детаљно разрађених стратешких приоритета из Програма имплементације РПШ ЈП (Табела 2) -

Ред. бр. СП	Стратешки приоритети СП	Активности за реализацију приоритета (А)	Учесници у реализацији активности	Пројекти за реализацију приоритета (П)	Одговорност (О) и партнери (Пр) за реализацију пројеката	Оријентациони износи и извори финансирања А и П	Рокови реализације А и П (и фаза)	
1	2	3	4	5	6	7	8	
<b>Тематска област 1: Коришћење и заштита пољопривредног земљишта</b>								
<b>Планско решење 1.1: Рурална рејонизација</b>								
2)	Отклањање лимитирајућег утицаја несташнице падавина у вегетационом периоду изградњом система за наводњавање у склопу комплексног унапређења водопривредне инфраструктуре и уз примену савремених метода наводњавања.	Министарство пољопривреде и заштите животне средине (МПЗЖС)						
Град Врање								
1.Изградња система за наводњавање земљишта на основу конкретних пројеката		Локална самоуправа, МПЗЖС, РДВ, донатори и НВО	Пројекти изградње мини акумулација на погодним водотоцима, бушење бунара и изградња каналске мреже	О: МПЗЖС Пр: ЈЛС, РДВ ЦРЈПО, НВО; међународне асоцијације	Буџет РС, донације, Буџет ЈЛС	Континуиране активности		
СТАТУС РЕАЛИЗАЦИЈЕ 2015. и 2016. године 1.Нису добијене информације								
Остале ЈЛС								
3)	Унапређивање инфраструктурних, техничко-технолошких и социоекономских услова за повећање тржишне конкурентности брдског подручја у производњи и пласману воћа и сточних производа посебних одлика квалитета.	Министарство пољопривреде и заштите животне средине (МПЗЖС)						
ЦРЈПО								
		Регионални воћарски кластер јужне Србије, ЦРЈПО, МПЗЖС	<ul style="list-style-type: none"> <li>•Јачање Регионалног воћарског кластера са циљем повећања производње и побољшања пласмана воћа</li> <li>•Револвинг фонд за побољшање инфраструктурних и техничко технолошких услова агробизниса</li> </ul>	О: ЦРЈПО  О: Регионални воћарски кластер јужне Србије	150.000 ЕУР IPA	2014 – 2016.		
СТАТУС РЕАЛИЗАЦИЈЕ 2015. и 2016. године 1. Регионални воћарски кластер уз подршку Центра имплементирао 3 пројекта са циљем јачања регионалног воћарског кластера са циљем повећања производње и побољшања пласмана воћа 2. Није било активности у току 2015 и 2016. години на тему формирања револвинг фонда.								
Град Врање								
	1.Детаљна категоризација села у погледу социо-економског и пољопривредног стања села (Израда „слике“ села)	ЈЛС, Пољопривредни факултет у Земуну, МПЗЖС, МП	Сагледавање и диференцирање приоритета у развоју пољопривредне производње у граду Врање	О: ЈЛС Пр: ЦРЈПО, МПЗЖС, МП међународне асоцијације	Буџет РС, донације, Буџет ЈЛС	Континуиране активности		
СТАТУС РЕАЛИЗАЦИЈЕ 2015. и 2016. године								

Ред. бр. СП	Стратешки приоритети СП	Активности за реализацију приоритета (А)	Учесници у реализацији активности	Пројекти за реализацију приоритета (П)	Одговорност (О) и партнери (Пр) за реализацију пројеката	Оријентациони износи и извори финансирања А и П	Рокови реализације А и П (и фаза)
1	2	3	4	5	6	7	8
		1. Нису добијене информације					
5)	Успостављање партнерства локалних актера из јавног и цивилног сектора при утврђивању специфичних социоекономских и еколошких проблема, ради доношења Акционих програма за рурални развој, у интеракцији с планираним развојем туристичких центара и других садржаја туристичке понуде и комплементарних делатности, којима се обезбеђују алтернативни приходи локалном становништву.	Министарство пољопривреде и заштите животне средине (МПЗЖС)					
		ЦРЛПО					
		1. Формирање партнерства 2. Формирање ЛАГ-ова 3. Израда акционих планова за рурални развој 4. Израда и имплементација пилот пројеката	ЦРЛПО, ЈЛС, ТО	Партнерство за рурални развој	О: ЦРЛПО	650.000 ЕУР ИРА Буџети ЈЛС	2014 – 2018.
		СТАТУС РЕАЛИЗАЦИЈЕ 2015. и 2016. године 1. У 2015 и 2016 је било активности на формирање партнерстава за рурални развој углавном кроз редовне активности ЦРЛПОа не кроз пројекте. У овом периоду је реализован пројекат финансиран од стране ЕЦ вредан 2.000.000 еура 2. Није било активности ЦРЛПОна формирању ЛАГ-ова. 3. Није било израда акционих планова за рурални развој 4. Није било израде и имплементација пилот пројеката за лагове					
		Град Врање					
		1. Усмеравање произвођача ка стварању брендова и сертификавању пољопривредних производа и стварање услова за развој нових грана пољопривредне производње	ЈЛС, МПЗЖС, ЦРЛПО	Обука заинтересованих произвођача за израду пројеката и бизнис планова	О: ЈЛС Пр: ЦРЛПО, МПЗЖС, међународне асоцијације	Буџет РС, Донације, Буџет ЈЛС	Континуиране активности
		СТАТУС РЕАЛИЗАЦИЈЕ 2015. и 2016. године 1. Нису добијене информације					
	Остале ЈЛС						
	-						
<b>Планско решење 1.2: Одрживо коришћење и заштита пољопривредног земљишта</b>							
2)	Заустављање процеса спонтаног испадања из пољопривредне производње земљишта и других аграрних фондова којима располажу старачка регресивна домаћинства, стимулсањем трансфера њиховог земљишта, стоке и техничких	Министарство пољопривреде и заштите животне средине (МПЗЖС)					
		-					
		Град Врање					
	1. Формирање, имплементација и стално ажурирање локалног информационог система за пољопривреду (земљишни информациони систем по гранама производње, укључујући и органску производњу)	ЈЛС, МПЗЖС, ЦРЛПО, НВО	Израда краткорочног, средњерочног и дугорочног плана улагања у пољопривредне делатности села	О: МПЗЖС Пр: ЈЛС, ЦРЛПО, НВО, међународне асоцијације	Буџет РС, Донације, Буџет ЈЛС	Континуиране активности	
	СТАТУС РЕАЛИЗАЦИЈЕ 2015. и 2016. године						

Ред. бр. СП	Стратешки приоритети СП	Активности за реализацију приоритета (А)	Учесници у реализацији активности	Пројекти за реализацију приоритета (П)	Одговорност (О) и партнери (Пр) за реализацију пројеката	Оријентациони износи и извори финансирања А и П	Рокови реализације А и П (и фаза)	
1	2	3	4	5	6	7	8	
	средстава на део млађе популације одређене за рад у пољопривреди и живот на селу, обезбеђењем сигурних права закупа земљишта и добрим функционисањем тржишта земљишта.	1. Нису добијене информације						
		Општина Босилеград						
		1. Давање у закуп пољопривредног земљишта млађим лицима и њихов упис у регистар пољопривредних газдинстава.	Пољопривредници који имају имовину и закупци			О: ЈЛС Пр: МПЗЖС, приватни сектор	Приватни сектор и субвенције из Аграрног буџета	Континуира не активности
		СТАТУС РЕАЛИЗАЦИЈЕ 2015. и 2016. године						
		1. Нису добијене информације						
		Општина Владичин Хан						
		1. Формирање огледних парцела, демонстрационих газдинстава и центара за обуку.	ЈЛС, МПЗЖС, пољопривредна газдинства			О: ЈЛС Пр: МПЗЖС, пољопривредна газдинства	5.000.000 РСД Буџет ЈЛС, Буџет РС, Донације	До краја 2018.
СТАТУС РЕАЛИЗАЦИЈЕ 2015. и 2016. године								
1. Нису добијене информације								
Остале ЈЛС								
-								
б)	Израда одговарајуће инвестиционе документације за подизање нових и обнову дела амортизованих винограда и воћњака, уз усклађивање сортимената засада с трендовима трајње на домаћем и светском тржишту.	Министарство пољопривреде и заштите животне средине (МПЗЖС)						
		-						
		Град Врање						
		1. Формирање едукационог центра за виноградарску производњу	ЈЛС, МПЗЖС и подручне пољопривредне стручне службе	Обука заинтересованих произвођача за примену нових технологија у виноградарству		О: МПЗЖС Пр: ЈЛС, ЦРЈПО, међународне асоцијације	Буџет РС, Донације, Буџет ЈЛС	Континуира не активности
		СТАТУС РЕАЛИЗАЦИЈЕ 2015. и 2016. године						
1. Нису добијене информације								
Остале ЈЛС								
-								
<b>Планско решење 1.3: Развој и реструктурирање пољопривредног сектора</b>								
2)	Организовање одговарајућих модалитета пословног повезивања породичних газдинстава, међусобно и са сфером промета и прераде пољопривредно-	Министарство пољопривреде и заштите животне средине (МПЗЖС)						
		-						
		ЦРЈПО						
1. Програма обуке	ЦРЈПО, МПЗЖС пољопривредна газдинства	„Фарм менаџмент“		О: ЦРЈПО Пр: МПЗЖС	120.000 EUR ИРА, ЕУ програми у Србији,	2014 – 2018.		

Ред. бр. СП	Стратешки приоритети СП	Активности за реализацију приоритета (А)	Учесници у реализацији активности	Пројекти за реализацију приоритета (П)	Одговорност (О) и партнери (Пр) за реализацију пројеката	Оријентациони износи и извори финансирања А и П	Рокови реализације А и П (и фаза)
1	2	3	4	5	6	7	8
	прехрамбених производа.					Суседски програми, Буџет ЈЛС	
СТАТУС РЕАЛИЗАЦИЈЕ 2015. и 2016. године							
1.ЦРЈПО припремио програм обуке.							
Град Врање							
	1.Формирање специјализованих удружења, 2.Поспешивање формирања различитих облика и модела задруга	ЈЛС, МПЗЖС, ЦРЈПО, подручне пољопривредне стручне службе		Обука и стимулисање младих за имплементацију тржишно оријентисаних модела специјализоване пољопривредне производње	О: МПЗЖС Пр: ЈЛС, ЦРЈПО, пољопривр. стручне службе међународне асоцијације	Буџет РС, Донације, Буџет ЈЛС	Континуиране активности
СТАТУС РЕАЛИЗАЦИЈЕ 2015. и 2016. године							
1.-2. Нису добијене информације							
Општина Владичин Хан							
	1.Развој пољопривредних задруга	ЈЛС, МПЗЖС, пољопривредна газдинства			О: ЈЛС Пр: МПЗЖС, пољопривредна газдинства	1.000.000 РСД Буџет ЈЛС, Буџет РС, Донације	2014-2015.
СТАТУС РЕАЛИЗАЦИЈЕ 2015. и 2016. године							
1.Нису добијене информације							
3)	Подршка пословној консолидацији и технолошкој модернизацији предузећа прехрамбене индустрије, оснивању малих и микро погона на селу за прихватање, складиштење и прераду локалних пољопривредних сировина и унапређење пласмана одговарајућих прерађевина.						
Министарство пољопривреде и заштите животне средине (МПЗЖС)							
—							
ЦРЈПО							
	1.Обуке за МСП 2.Увођење стандарда релевантних за прехрамбену индустрију 3.Израда програма побољшања пословних перформанси МСП 4.Размена примера добре праксе	МПЗЖС, МФ, НАРР, Технолошки факултет у Лесковцу, Рег. воћарски кластер јужне Србије		Подршка развоју пословања у руралним подручјима	О: ЦРЈПО Рег. воћарски кластер јужне Србије	180.000 EUR РА ЕУ програми у Србији Суседски програми Буџет ЈЛС	2014 – 2018.
СТАТУС РЕАЛИЗАЦИЈЕ 2015. и 2016. године							
1.У 2015. и 2016. ЦРЈПОје интензивирао обуке за МСП. Обуке су спроведене у оквиру Стандардног сета услуга Развојне агенције Србије, (РАС) (бивши НАРР); кроз пројекат Развој приватног сектора финансиран од стране УСАИДа; у општини Власотинце низ обука је реализовано кроз пројекат финансиран од стране локалне самоуправе.							
2.Увођење стандарда релевантних за прехрамбену индустрију је ЦРЈПОкоординирао кроз подрску РАСа који је кроз јавне позиве које је објављивао пружао овакву подршку привреди.							

Ред. бр. СП	Стратешки приоритети СП	Активности за реализацију приоритета (А)	Учесници у реализацији активности	Пројекти за реализацију приоритета (П)	Одговорност (О) и партнери (Пр) за реализацију пројеката	Оријентациони износи и извори финансирања А и П	Рокови реализације А и П (и фаза)
1	2	3	4	5	6	7	8
		3. У 2015 и 2016 години ЦРЈПОје кроз услуге менторинга али и кроз пројекат Развој приватног сектора (ПСД) активно радио на изради програма побољшања пословних перформанси МСП 4. Размена примера добре праксе је активност коју је ЦРЈПО активно спроводио кроз Б2Б састанке у 2015 и 2016 години. Средства за реализацију ове активности су обезбеђена кроз пројекат Развој приватног сектора финансираног од стране УСАИДа.					
		Град Врање					
		1. Стимулисање отварања нових приватних предузећа у области производње и прераде пољопривредних производа	ЈЛС, МПЗЖС, МП, ЦРЈПО	Опоравак постојећих и подизање нових прерађивачких капацитета Израда програма развоја прерађивачке индустрије	О: ЈЛС Пр: МПЗЖС, МП, ЦРЈПО, међународне асоцијације	Буџет РС, Донације, Буџети ЈЛС	Континуиране активности
		СТАТУС РЕАЛИЗАЦИЈЕ 2015. и 2016. године 1. Нису добијене информације					
		Општина Владичин Хан					
		1. Изградња, адаптација објеката и набавка опреме за мини сушаре и мини млекаре	ЈЛС, МПЗЖС, пољопривредна газдинства		О: ЈЛС Пр: МПЗЖС, пољопривредна газдинства	8.000.000 РСД Буџет ЈЛС, Буџет РС, Приватни сектор	2014-2015.
		СТАТУС РЕАЛИЗАЦИЈЕ 2015. и 2016. године 1. Нису добијене информације					
		Остале ЈЛС					
		-					
5)	Подршка развоју и промоцији органске производње хране (избор локалитета и програма, укључивање у мрежу лабораторија за атестирање, маркетинг и сл.), као и активностима за добијање робне марке широког асортимана локалних пољопривредно-прехранбених производа, по основу посебних/заштићених одлика географске средине	Министарство пољопривреде и заштите животне средине (МПЗЖС)					
		-					
		ЦРЈПО					
		1. Стручна подршка постојећим произвођачима и прерађивачима 2. Јачање капацитета Центра за органску производњу Лесковац 3. Грант шема за унапређење органске производње 4. Селекција производа, израда елабората ( <i>code of practice</i> ), регистрација	Пољопривредне стручне школе из Врања, Лесковца и Сурдулице Мала и средња предузећа, Пољопривредна газдинства, Пољопривредне стручне службе	1. Развој и унапређење органске производње Јабланичког и Пчињског округа 2. Формирање центра за контролу квалитета и лабораторија за атестирање 3. Заштита географског порекла селектованих сорти	О: ЦРЈПО Пр: МСП, пољ. стручне школе, пољ. стручне службе	2.000.000 EUR	2014 – 2018.
		СТАТУС РЕАЛИЗАЦИЈЕ 2015. и 2016. године 1. ЦРЈПО је кроз свој Центар за органску производњу пружио стручну подршку постојећим произвођачима и прерађивачима, поготово у општинама Лебане, Сурдулица и Владичин Хан где су активности финансиране кроз пројекте ЕУ ПРОГРЕСА и кроз СЕЕД пројекат финансиран од стране АДА. 2. ЦРЈПО је кроз обуке које је пружио корисницима ојачао позиције Центра за органску производњу Лесковац и на тај начин јачао е капацитете Центра за органску производњу.					

Ред. бр. СП	Стратешки приоритети СП	Активности за реализацију приоритета (А)	Учесници у реализацији активности	Пројекти за реализацију приоритета (П)	Одговорност (О) и партнери (Пр) за реализацију пројеката	Оријентациони износи и извори финансирања А и П	Рокови реализације А и П (и фаза)
1	2	3	4	5	6	7	8
		<p>3.ЦРЈПО је подрзао припрему пројекта кроз који је формирана мала грант шема за унапређење органске производње у општини Лебане финансирана од стране ЕУ ПРОГРЕС програма.</p> <p>4.Није било активности ЦРЈПОза селекцију производа, али је израђен елаборат за аустријску фирму где су мапирани производи, произвођачи и прерађивачи из органске производње и на основу тог елабората је направљена студија за развој бизнис партнерства између аустријске и српске фирме.</p> <p>ПЛАНИРАНИ ПРОЈЕКТИ – статус 2015. и 2016. године:</p> <p>1.Развој и унапређење органске производње Јабланичког и Пчињског округа - ЦРЈПО је припремио предлог пројекта, пројекат. Није било актуеланог конкурса који би финансирао овакав пројекат.</p> <p>2.Формирање центра за контролу квалитета и лабораторија за атестирање – ЦРЈПО је припреми пројекат у сарадњи са Технолошким факултетом у Лесковцу, пројекат је поднет на финансирање ЕУ ПРОГРЕСУ али није добио средства за финансирање</p> <p>3.Заштита географског порекла селектованих сорти – ЦРЈПО није имао активности на припреми и реализацији овог пројекта.</p>					
		Град Врање					
		1.Усмеравање произвођача ка стварању брендова и сертификавању пољ. производа	ЈЛС, МПЗЖС и НВО	Едукација произвођача са поступцима сертификације и производње географски заштићених производа Акредитација лабораторије за анализе безбедности намирница	О: МПЗЖС, МЗ, Пр: ЈЛС, ЦРЈПО, међународне асоцијације	Буџет РС, Донације, Буџет ЈЛС	Континуира не активности
		СТАТУС РЕАЛИЗАЦИЈЕ 2015. и 2016. године					
		1.Нису добијене информације					
		Општина Владичин Хан					
		1.Унапређење органске производње	ЈЛС, МПЗЖС, пољопривредна газдинства	-	О: ЈЛС Пр: МПЗЖС, пољопривредна газдинства	5.000.000 РСД Буџет ЈЛС, Буџет РС, Донације	До краја 2018.
		СТАТУС РЕАЛИЗАЦИЈЕ 2015. и 2016. године					
		1.Нису добијене информације					
		Остале ЈЛС					
		-					
<b>Тематска област 2: Коришћење и заштита шумског земљишта и шума и развој ловства</b>							
<b>Планско решење 2.1: Одрживо коришћење и заштита шумског земљишта и шума</b>							
		ЈП Србијашуме					
1.	<b>Предлог новог приоритета</b> Иновирање основа газдовања шумама	1.Иновирање основа газдовања шумама за газдинске јединице у Јужноморавском, Јабланичком, Нишавском, Моравском и Топличком шумском подручју којима је истекао или истиче рок важења до 2018. године.	ЈП „Србијашуме“	-	ЈП „Србијашуме“	Буџет РС, ЈП „Србија шуме“	Континуира на активност до краја 2018.
		СТАТУС РЕАЛИЗАЦИЈЕ 2015. и 2016. године					

Ред. бр. СП	Стратешки приоритети СП	Активности за реализацију приоритета (А)	Учесници у реализацији активности	Пројекти за реализацију приоритета (П)	Одговорност (О) и партнери (Пр) за реализацију пројеката	Оријентациони износи и извори финансирања А и П	Рокови реализације А и П (и фаза)
1	2	3	4	5	6	7	8
		1. У 2016. години донете су нове Основе газдовања шумама за 10 газдинских јединица и то: За Јужноморавско ШП – две, Јабланичко ШП – две, Нишавско ШП – једна, Моравско ШП – три и Топличко ШП – две.					
2.	<b>Предлог новог приоритета</b> Израда годишњих планова газдовања шумама	1.Иновирање основа газдовања шумама за газдинске јединице у Јужноморавском, Јабланичком, Нишавском, Моравском и Топличком шумском подручју.	ЈП „Србијашуме“	Израда извођачких пројеката газдовања шумама за газдинске јединице	ЈП „Србијашуме“	Буџет РС, ЈП „Србија шуме“	Континуира на активност до краја 2018.
		СТАТУС РЕАЛИЗАЦИЈЕ 2015. и 2016. године 1.Континуирана активност					
<b>Тематска област 3: Водни ресурси</b>							
<b>Планско решење 3.2: Заштита од вода</b>							
1)	Одбрана од поплава комбинацијом регулација и линијских заштитних система (пасивна одбрана од поплава), посебно на реци Власини од Власотинца до ушћа у Јужну Мораву, и активних мера, реализацијом акумулација као и бујичарским и биотехничким радовима у сливу.	Министарство пољопривреде и заштите животне средине - Републичка дирекција за воде (РДВ), ЈВП Србијаводе ВПЦ Морава (ЈВП СВ ВПЦМ)					
		1.Израда техничке документације у складу са Програмом пословања ЈВП СВ ВПЦМ	ЈВП СВ ВПЦМ, РДВ, ЈЛС	1.Пројекат изведеног објекта заштите Власотинца од поплава: а) регулисано корито реке Власине (0,95km) и б) Главни пројекат успорних насипа на потоку Пушкина долина и Смрдански поток (2012) 2.Главни пројекат санације оштећења корита Трновачке реке од а) km. 0+000 до б) km. 0+600 (2013) 3.Главни пројекат санације а) Пчиње од 1+100 до km. 1+790, Козједолске реке од km. 0+000 до km. 0+235 и б) Лесничке реке од km. 0+000 до km. 0+350 4.Главни пројекат регулације Туловске реке од ушћа у Јужну Мораву до старог власотиначког пута од km. 0+000 до km. 8+100	О: ЈВП СВ ВПЦМ Пр: РДВ, ЈЛС	140.000.000 РСД  80.000.000 РСД  200.000.000 РСД  150.000.000 РСД	
		СТАТУС РЕАЛИЗАЦИЈЕ 2015. и 2016. године - пројекти 1. Пројекат изведеног објекта заштите Власотинца од поплава: регулисано корито реке Власине (0,95km) и Главни пројекат успорних насипа на потоку Пушкина долина и Смрдански поток (2012) а)За предметну деоницу урађена је пројектна документација нивоа главног пројекта; б) за предметни пројекат не постоји одговарајућа техничка документација, потребно је техничку документацију прилагодити форми у складу са новим Законом о планирању и изградњи. Имовинско-правни односи на деоници за извођење радова нису решени.					



Ред. бр. СП	Стратешки приоритети СП	Активности за реализацију приоритета (А)	Учесници у реализацији активности	Пројекти за реализацију приоритета (П)	Одговорност (О) и партнери (Пр) за реализацију пројеката	Оријентациони износи и извори финансирања А и П	Рокови реализације А и П (и фаза)
1	2	3	4	5	6	7	8
		<p>2. Главни пројекат санације оштећења корита Трновачке реке од km. 0+000 до km. 0+600 (2013) – а) зс предметну деоницу урађена је пројектна документација нивоа главног пројекта; б) за предметни пројекат не постоји одговарајућа техничка документација, потребно је техничку документацију прилагодити форми у складу са новим Законом о планирању и изградњи. Имовинско-правни односи на деоници за извођење радова нису решени.</p> <p>3. Главни пројекат санације Пчиње од 1+100 до km. 1+790, Козједолске реке од km. 0+000 до km. 0+235 и Лесничке реке од km. 0+000 до km. 0+350 1 –а) за предметну деоницу урађена је пројектна документација нивоа главног пројекта. б) за предметни пројекат не постоји одговарајућа техничка документација, потребно је техничку документацију прилагодити форми у складу са новим Законом о планирању и изградњи. Имовинско-правни односи на деоници за извођење радова нису решени.</p> <p>4. Главни пројекат регулације Туловске реке од ушћа у Јужну Мораву до старог власотиначког пута од km. 0+000 до km. 8+100 Након усвајања новог Закона о водама, пројекат је прешао у надлежност Јединице локалне самоуправе</p>					
		Општина Босилеград					
		1.Наставак регулације реке Драговиштице од спортског центра до Бриловштице и од бензинске пумпе до Градишта	ЈЛС и ЈВПСВ ВПЦМ		О: ЈВПСВ ВПЦМ Пр: ЈЛС, Донатори	20.000.000 РСД	2014-2015.
		СТАТУС РЕАЛИЗАЦИЈЕ 2015. и 2016. године					
		1.Нису добијене информације					
		Остале ЈЛС					
		-					
2)	Успостављање контроле и планског усмеравања експлоатације материјала из речних корита, у складу са принципима контролисаног „управљања речним наносом“ односно нормализације режима проноса наноса (посебно у горњем сливу Јужне Мораве са притокама).	Министарство пољопривреде и заштите животне средине - Републичка дирекција за воде (РДВ), ЈВП Србијаводе ВПЦ Морава (ЈВП СВ ВПЦМ)					
		1.Издавање водних аката за експлоатацију речног наноса.	ЈВП СВ ВПЦМ, РДВ, РХМЗ	Генерални Пројекат уређења Јужне Мораве од састава са Западном Моравом до Грделичке клисуре (2006) Прелиминарна анализа могућности багеровања на Дрини, Јужној, Западној и Великој Морави за потребе издавања водних аката – свеска 2 Река Јужна Морава (2012)	О: РДВ Пр: ЈВП СВ ВПЦМ, РХМЗ		
		СТАТУС РЕАЛИЗАЦИЈЕ у 2015. и 2016. години					
		1.Није било активности					
3)	Примена техничких, биотехничких и биолошких мера заштите од ерозионих процеса (посебно на сливовима водотокова на подручју општина Прешево,	Министарство пољопривреде и заштите животне средине - Републичка дирекција за воде (РДВ), ЈВП „Србијаводе“ ВПЦ Морава (ЈВП СВ-ВПЦМ)					
		1.Израда техничке документације у складу са Програмом пословања ЈВП СВ ВПЦМ	ЈВПСВ ВПЦМ, Институт за водопривреду Јарослав Черни РДВ, Институт за водопривреду Јарослав Черни	1.Главни пројекат радова за заштиту од ерозије и бујица на сливу Пусте реке 2. Студија ерозионе продукције и транспорта наноса на територији РС	О: ЈВП СВ ВПЦМ Пр: РДВ	3.500.000 РСД  4.000.000 РСД	

Ред. бр. СП	Стратешки приоритети СП	Активности за реализацију приоритета (А)	Учесници у реализацији активности	Пројекти за реализацију приоритета (П)	Одговорност (О) и партнери (Пр) за реализацију пројеката	Оријентациони износи и извори финансирања А и П	Рокови реализације А и П (и фаза)
1	2	3	4	5	6	7	8
	Бујановац и Медвеђа, зони Грделичке клисуре, и сливу реке Божице).						
		<p>СТАТУС РЕАЛИЗАЦИЈЕ 2015. и 2016. године - пројекти</p> <p>1. За предметну деоницу урађена је пројектна документација нивоа Елабората, постоји одговарајућа техничка документација, приликом извођења радова није било проблема око имовинско-правних односа, радови су у потпуности изведени у складу са Елаборатом и техничким условима за ову врсту радова</p> <p>2. Није било активности</p>					
<b>Тематска област 4: Геолошки ресурси</b>							
<b>Планско решење 4.1: Експлоатација минералних сировина и изворишта термоминералних вода</b>							
1)	Експлоатација руда Pb, Zn, Au и племенитих и ретких метала (Леце, Благодат-Грот, Караманица, и Рупље), Мо (Мачкатица), фосфата (Лисина), зеолита (Златокоп) шљунка, песка, кварцног песка, ватросталне глине, грађевинско-техничког и архитектонског камена и др.	1. Издавање одобрења за истраживање минералних сировина 2. Издавање потврда о ресурсима минералних сировина 3. Издавање одобрења за експлоатацију минералних сировина	МРЕ, МПЗЖС, ЗЗПС, ЗЗСК, РГЗ, ЈЛС, ПД	Одобрени пројекти истраживања: Au, Pb, Zn у лежишту Леце; Pb, Zn, Au, Ag на Мајдан планини код Медвеђе, и у области Жуте реке (део лецког андезитског масива); Cu-Mo-Ag-Pb-Zn-Sb на подручју Трн (део лецког андезитског масива); племенитих и обојених метала на подручју Тулара; сулфидних минерализација са племенитим металима у локалитету Манастирски поток (Тупале код Медвеђе); Au и обојених метала на подручју Равна (део лецког андезитског масива); опекарских сировина на локалитету Губеревац-Мала Грабовница; Au, Pb, Zn, Cu на подручју Бистрице; Pb, Zn на подручју Црвеног Брега и у рејону Поповице на подручју Караманице; дацита на локалитету Барица код Сурдулице; Au, Pb, Zn, Cu, W на подручју Црноок. Истражене и оверене резрве: Pb, Zn на локалитетима Језерина, Шута Расовача, Подвирови,	Активности О: МРЕ Пр: МПЗЖС, ЗЗПС, ЗЗСК, РГЗ, ЈЛС, ПД  Пројекти: Приватни сектор	Активности: Буџет РС Пројекти: средства приватног сектора	За одobreне пројекте: 2018.  За пројекте у припреми (I фаза): 2014-2015.

Ред. бр. СП	Стратешки приоритети СП	Активности за реализацију приоритета (А)	Учесници у реализацији активности	Пројекти за реализацију приоритета (П)	Одговорност (О) и партнери (Пр) за реализацију пројеката	Оријентациони износи и извори финансирања А и П	Рокови реализације А и П (и фаза)
1	2	3	4	5	6	7	8
				<p>Баре-Ђавоља Воденица, Вучково РТ 1,2,2а,3, Благодат, Ђавоља Воденица II РТ 2 и, Благодат, Ђавоља Воденица РТ 1; Au,Ag на локалитету Флотацијско јаловиште рудника Леце; опкарских сировина на локалитетима Смахин Забел-Ђинђушта, Старо Лозје, Чекмин, Батуловце, Губеревац, Мала Грабовница - Западно и Источно поље; амфиболита на локалитету Добро поље; дацита на локалитету Момин Камен; опекарске глине на локалитету Полом и Забел; молибдена на локалитетима Мачкатица-Боровик и Мачкатица-Грознатова долина; zeолитског туфа на локалитету Златокоп; диорита, андезита и базалта на локалитету Клиновачпка река код Бујановца; базалта на локалитету Цер; мермера на локалитетима Стрезовце потез Цер-Маминско брдо, Душкина Мала и Корда Илинца код Прешева; серпентинисаног габра на локалитету Црна река.</p> <p>Одобрени пројекти експлоатације: руде Pb, Zn, Au у руднику Леце (Медвеђа), руде Pb и Zn у руднику: Грот (Врање), Караманица (Босилеград), опекарских глина у лежиштима: Мала Грабовница и Чеким (Лесковац), Батуловце (Власотинце), Челопек (Врањска</p>			

Ред. бр. СП	Стратешки приоритети СП	Активности за реализацију приоритета (А)	Учесници у реализацији активности	Пројекти за реализацију приоритета (П)	Одговорност (О) и партнери (Пр) за реализацију пројеката	Оријентациони износи и извори финансирања А и П	Рокови реализације А и П (и фаза)
1	2	3	4	5	6	7	8
				бања) и Грамађа (Врање), базалта у лежишту Клиновачка река (Бујановац), белог гранита у лежишту Смољица (Бујановац), техничког грађевинског камена у лужишту Душкина Мала (Прешево). Пројекти експлоатације у припреми: зеолита из лежишта Златокоп (Врање), техничког грађевинског камена из лежишта Момин камен (В.Хан) и Кодра (Прешево).			
<p>СТАТУС РЕАЛИЗАЦИЈЕ 2015. и 2016. године</p> <p>Активни пројекти геолошких истраживања: пројекат геолошких истраживања Ац, Рb, Zn у лежишту Леце; пројекат геолошких истраживања Рb, Zn, Аu, Ag на Мајдан планини код Медвеђе, пројекат геолошких истраживања истраживања Рb, Zn, Аu, Ag у области Жуте реке (део лецког андезитског масива), где је промењен назив истражног поља и сада се зове Пролом механа; Пројекат геолошких истраживања Cu-Mo-Ag-Pb-Zn-Sb на подручју Трн (део лецког андезитског масива); Пројекат геолошких истраживања племенитих и обојених метала на подручју Тулара; Пројекат геолошких истраживања Аu, Рb, Zn, Cu на подручју Бистрице; Пројекат геолошких истраживања Рb, Zn на подручју Црвеног Брега и Пројекат геолошких истраживања у рејону Поповице на подручју Караманице, поднет захтев за наставак истраживања и урађен елаборат о рудним резервама, оверене резерве 20.03.2015.</p> <p>Неактивни пројекти: Пројекат геолошких истраживања сулфидних минерализација са племенитим металима у локалитету Манастирски поток (Тупале код Медвеђе); Пројекат геолошких истраживања Аu и обојених метала на подручју Равна (део лецког андезитског масива); Пројекат геолошких истраживања Аu, Рb, Zn, Cu, W на подручју Црноок.</p> <p>Истраживања завршена и оверене сировине: Пројекат геолошких истраживања опекарске сировине на локалитету Губеревац-Мала Грабовница, резерве оверене 20.03.2015. године и Пројекат геолошких истраживања дацита на локалитету Барица код Сурдулице, резерве оверене 26.04.2016. године.</p>							
Општина Босилеград							
		1.Рудник Караманица: Завршетак детаљних истраживања, израда елабората о рудним резервама. 2.Израда пројектне документације, изградња капиталних рударских објеката и набавка опреме.	„Босилметал“ доо	Елаборат о рудним резервама Главни рударски пројекат	О: Босилметал доо Пр: МРЕ	12.000.000 EUR – властити извори и кредити	5 година у две фазе 3+2
<p>СТАТУС РЕАЛИЗАЦИЈЕ 2015. и 2016. године</p> <p>1.-2.Нису добијене информације</p>							
Остале ЈЛС							
-							
<p>НАПОМЕНА МРЕ ЗА СТАТУС РЕАЛИЗАЦИЈЕ СТРАТЕШКОГ ПРИОРИТЕТА 1):</p> <p>У току 2016. године одобрена је експлоатација следећих сировина: гаса из лежишта Острово (Град Пожаревац), мермера као тгк из лежишта Грабак (Општина Прокупље), калцита из лежишта Ђелије (Гацин Хан), зеолитских туфова из лежишта Кормињош (Град Врање), угља из лежишта Јерма</p>							

Ред. бр. СП	Стратешки приоритети СП	Активности за реализацију приоритета (А)	Учесници у реализацији активности	Пројекти за реализацију приоритета (П)	Одговорност (О) и партнери (Пр) за реализацију пројеката	Оријентациони износи и извори финансирања А и П	Рокови реализације А и П (и фаза)
1	2	3	4	5	6	7	8
		(Општина Бабушница), кречњак као тгк из лежишта Стража (пштина Бољевац), кречњак као тгк из лежишта Грановине 1 (Град Лозница),					
3)	Побољшање информационе основе и инжењерскогеолошка истраживања, као подршка планирању, пројектовању и изградњи: израда карте хазарда терена (катастар клизишта и нестабилних падина); израда карте микросеизмичке рејонизације.	1. Апликација Геолошког информационог система Србије (ГеолИСС) и унос свих инжењерскогеолошких података који се добијају кроз реализацију пројеката сходно годишњем Програму основних геолошких истраживања (МППРПП)	Геолошки завод Србије (реализатор пројеката), МРЕ (контрола)	1. Пројекат: Катастар клизишта и нестабилних падина територије Србије  2. Пројекат: Израда карте сеизмичке рејонизације са истраживањем геолошких услова за одређивање националних параметара према EURO CODE 8 (EC8-1)	О: Геолошки завод Србије Пр: МРЕ	2.000.000 EUR  250.000 EUR	Завршетак пројекта: 2019.  Завршетак пројекта: 2015.
		<p>СТАТУС РЕАЛИЗАЦИЈЕ 2015. и 2016. године</p> <p>1а. Пројекат Катастар клизишта и нестабилних падина територије Србије - активан, вишегодишњи пројекат</p> <p>Динамика реализације пројекта зависи од средстава и кадровских могућности Геолошког завода Србије, сходно Годишњем програму основних геолошких истраживања које доноси Министарство рударства и енергетике. Током 2015 и 2016. године истраживања настављена у склопу пројекта „Хармонизација података о клизиштима и обучавање локалних самоуправа за њихово праћење – BEWARE.</p> <p>Напомена*: На подручју Јужне Србије у 2015-2016. годину нису вршена истраживања по овом пројекту. На подручју Источне Србије су током 2015-2016. године вршена истраживања клизишта по пројекту „Хармонизација података о клизиштима и обучавање локалних самоуправа за њихово праћење – BEWARE.</p> <p>1б. Пројекат „Хармонизација података о клизиштима и обучавање локалних самоуправа за њихово праћење – BEWARE је реализован током 2015 и почетком 2016 године.</p> <p>Влада Јапана преко UNDP (Програма Уједињених нација за развој) донирала је средства за реализацију пројекта: „Хармонизација података о клизиштима и обучавање локалних самоуправа за њихово праћење – BEWARE (BEyond landslide aWAREness)”, који се директно наслања на пројекат Катастра клизишта и нестабилних падина Србије. У склопу реализације овог пројекта извршена су истраживања на територији Источне Србије (општине Мајданпек, Кладово и Неготин). Овим истраживањима регистрована су клизишта на територији поменуте 3 општине и урађене прелиминарне карте хазарда и ризика; Ојачани су државни органи, у техничком смислу, пре свега Министарство рударства и енергетике и Геолошки завод, за редовно праћење клизишта у складу са добром праксом и ЕУ директивама; Урађен је BEWARE (ГИС) веб портал који представља платформу за пријаву клизишта; Ојачани су технички капацитети и обучени кадрови поменутих општина да редовно прате и региструју клизишта на својим територијама, чиме активно учествују у допуни националне базе података о клизиштима (катастар клизишта).</p> <p>2. Пројекат: Израда карте сеизмичке рејонизације са истраживањем геолошких услова за одређивање националних параметара према EURO CODE 8 (EC8-1) није започет наставак реализације током 2015. и 2016. године. Завршетак пројекта до 2020. године</p> <p>Средства из Норвешке донације, која су била намењена за реализацију овог пројекта током 2015 су преусмерена на обнову и помоћ поплавеним подручјима а средства која су била намењена за реализацију овог пројекта током 2016. године преусмерена су на помоћ мигрантима.</p> <p>3. Пројекат: Израда Основне инжењерскогеолошке карте Републике Србије, Р 1:100.000 јеактиван до завршетка листова за целокупну територију Републике Србије. До сада завршено око 45% листова.</p>					

Ред. бр. СП	Стратешки приоритети СП	Активности за реализацију приоритета (А)	Учесници у реализацији активности	Пројекти за реализацију приоритета (П)	Одговорност (О) и партнери (Пр) за реализацију пројеката	Оријентациони износи и извори финансирања А и П	Рокови реализације А и П (и фаза)
1	2	3	4	5	6	7	8
<b>Планско решење 4.2: Санирање површина око постојећих рударских објеката и развој пројеката који минимално угрожавају животну средину</b>							
2)	Обезбеђивање интегралног управљања отпадом који се формира у свим производним процесима и технолошким фазама у минерално сировинском комплексу, са посебним акцентом на ефикасније и комплексније коришћење сировина и искоришћење различитих техногених сировина које се стварају у минерално-сировинском комплексу.	1.Израда пројектног задатка и припремних радњи и поступака у оквиру секторског фиша „Further development of waste management“ за апликацију према IPA фондовима ЕУ за заштиту животне средине	МРЕ, МП, Канцеларија Владе РС за европске интеграције		О: МРЕ Пр: МП, Канцеларија Владе РС за европске интеграције	2.200.000 EUR IPA	2014-2016.
		СТАТУС РЕАЛИЗАЦИЈЕ 2015. и 2016. године 1. Пројекат Катастар рударског отпада отпочео је са реализацијом 01.02.2017. године. У току 2016. године изабран је извођач радова. Вредност пројекта је 2,1 милион евра, трајање пројекта: 3 године. Предвиђено је да се детектују и дефинишу локације рударског отпада на територији Републике Србије (без Косова) .					
<b>Тематска област 5: Развој становништва, мреже насеља и јавних служби</b>							
<b>Планско решење 5.1: Демографска обнова</b>							
2)	Ублажавање негативних демографских процеса мерама за заустављање емиграције младог стручног кадра (запослење, квалитет живота) и стварање услова за повратак и редистрибуцију становништва (запослење, комунално опремање насеља и др.).	Министарство омладине и спорта (МОС)					
		1.Образовни програми за оснаживање младих из рањивих група кроз КЗМ	УН агенције, МОС, МРЗБСП	Предлог пројекта Запошљавање младих и миграције-друга фаза	О: МОС Пр: МРЗБСП, УН агенције	Буџет РС, донације	Континуира не активности
		2.Подршка спровођењу локалних акционих планова за младе у ЈЛС из IV групе развијености	ЈЛС и локалне КЗМ: Медвеђа, Владичин Хан, Босилеград, Сурдулица, Бојник, Црна Трава, Власотинце	Медвеђа, Владичин Хан – омладински клуб; Босилеград – Весела рурална средина; Сурдулица – Центар омладинске политике; Бојник – Уређење спортског центра; Црна Трава – Млади у акцији за будућност; Власотинце – Млади су информисани и мобилни за акције	О: ЈЛС и КЗМ Пр: МОС	4.671.000 РСД Буџет РС, Буџет ЈЛС; донације	Континуира не активности
		3.Каријерно вођење и саветовање у КЗМ	GIZ, МОС, МПНТР и КЗМ (Врање, Лесковац, Владичин Хан,	Професионална оријентација у Србији	О: КЗМ		2015.

Ред. бр. СП	Стратешки приоритети СП	Активности за реализацију приоритета (А)	Учесници у реализацији активности	Пројекти за реализацију приоритета (П)	Одговорност (О) и партнери (Пр) за реализацију пројеката	Оријентациони износи и извори финансирања А и П	Рокови реализације А и П (и фаза)
1	2	3	4	5	6	7	8
			Босилеград, Сурдулица, Бојник и Власотинце)				
<p>СТАТУС РЕАЛИЗАЦИЈЕ 2015. и 2016. године</p> <p>1. Друга фаза пројекта није реализована, за пројекат није одобрено финансирање.</p> <p>2. Наведени пројекти су финансирани и завршени 2013. године. У 2015. и 2016. години нису финансирани пројекти у овим општинама</p> <p>3. Пројекат завршен 2015. године, реализовано око 15.000 ЕУР за наведених 7 општина (средстава донатора, ГИЗ BOSS пројекат, 2011-2015. година). У оквиру пројекта „Професионална оријентација на прелазу у средњу школу“ (BOSS), 2011-2015, као део ваншколске компоненте, обухваћено је 120 канцеларија за младе у Србији, укључујући 7 наведених, и на тај начин пружена је подршка оснаживању ваншколских капацитета за спровођење програма професионалне оријентације. Локалне канцеларије за младе кроз пројекат ”Професионална оријентација у Србији” постале су препознатљива и важна карика у системском решавању проблема запошљивости младих и даљег унапређивања система каријерног информисања кроз каријерне инфо кутке успостављене на овом пројекту.</p>							
<b>ЦРЈПО</b>							
	1. Формирање револвниг фонда за подршку бизнису младих	ЈЛС, ЦРЈПО, НСЗ, МРЗБСП	„Сам свој газда“ пројекат подршке запошљавању младих у руралним подручјима	О: ЦРЈПО Пр: ЈЛС, НСЗ, МРЗБСП	7.000.000 EUR РА Буџет ЈЛС Билатерални донатори	2014 – 2018.	
<p>СТАТУС РЕАЛИЗАЦИЈЕ 2015. и 2016. године</p> <p>1. Није било активности на реализацији овог пројекта</p>							
ЈЛС							
-							
<b>Планско решење 5.2: Развој људских ресурса</b>							
1)	Подизање нивоа образовања, развој знања и специјалних вештина радне снаге.	Министарство за рад, запошљавање, борачка и социјална питања (МРЗБСП)					
	1. Спровођење Програма додатног образовања и обуке	МРЗБСП Национална служба за запошљавање (НСЗ)	Национални акциони план запошљавања	О: МРЗБСП, Пр: НСЗ	Буџет РС	Континуира на активност	
<p>СТАТУС РЕАЛИЗАЦИЈЕ 2015. и 2016. године</p> <p>1. Нису добијене информације</p>							
<b>ЦРЈПО</b>							
	1. Израда мапе образовних профила у ЈП, Анализа потреба у региону, Израда курикулума, Стављање у функцију доживотног образовања	МРЗБСП, Образовне институције	Life long learning Institut	О: ЦРЈПО Пр: МРЗБСП	1.200.000 EUR РА Герерални буџет ЕУ	2015 – 2018.	
<p>СТАТУС РЕАЛИЗАЦИЈЕ 2015. и 2016. године</p> <p>1. Није било активности на реализацији овог пројекта</p>							
ЈЛС							
-							
2)	Подршка за самозапошљавање и	Министарство за рад, запошљавање, борачка и социјална питања (МРЗБСП)					
	1. Организовање обуке из	МРЗБСП, НСЗ	Национални акциони план	О: МРЗБСП	Буџет РС	Континуира	

Ред. бр. СП	Стратешки приоритети СП	Активности за реализацију приоритета (А)	Учесници у реализацији активности	Пројекти за реализацију приоритета (П)	Одговорност (О) и партнери (Пр) за реализацију пројеката	Оријентациони износи и извори финансирања А и П	Рокови реализације А и П (и фаза)
1	2	3	4	5	6	7	8
	оснивање послова мањег размера, као и унапређење реинтеграције и флексибилности радне снаге.	предузетништва за незапослена лица 2.Обезбеђивање субвенције незапосленим лицима за самозапошљавање		запошљавања	Пр: НСЗ		на активност
СТАТУС РЕАЛИЗАЦИЈЕ 2015. и 2016. године 1.-2.Нису добијене информације							
ЦРЈПО							
		1.Мапирање погодних браунфилд локација 2.Ревитализација браунфилд локације и стављање у функцију бизнис инкубатора	ЈЛС, ЦРЈПО, МП, МРЗБСП, НСЗ	Студија за развој бизнис инкубатора Бизнис инкубатор центри у девастираним подручјима	О: ЦРЈПО Пр: ЈЛС, МП, МРЗБСП, НСЗ	4.460.000 EUR РА Буџети ЈЛС ЕУ програми у Србији	2014 – 2018.
СТАТУС РЕАЛИЗАЦИЈЕ 2015. и 2016. године 1.ЦРЈПО је мапирао локације погодније за развој браунфилд локација. 2.Није било активности на ревитализација браунфилд локације и стављање у функцију бизнис инкубатора							
ЈЛС							
-							
3)	Побољшавање услова социјалног статуса појединих категорија становништва (одраслих особа без образовања, жена, деце, старих, избеглих и интерно расељених лица, војних инвалида и других посебно угрожених група).		Министарство за рад, запошљавање, борачка и социјална питања (МРЗБСП)				
		1.Грантови, десет грантова по 20.000,00 EUR за подршку политици самозапошљавања жена	Пројектни тим	Приоритетне активности за спровођење НАПЗ	О: МРЗСП	Шведска организација за развој и сарадњу SIDA 200.000 EUR	2014-2015.
		2.Истраживање, на нивоу Србије, о женама у бизнису				3.000 EUR	
		3.Истраживање употребе ИКТ-а и запослености жена				4.000 EUR	
		4.Истраживање о положају жена у ванградским срединама				4.000 EUR	
СТАТУС РЕАЛИЗАЦИЈЕ 2015. и 2016. године 1-4..Нису добијене информације							
ЦРЈПО							
		1.Организовање обуке за унапређење пољопривредне производње (посебно органске производње) 2.Револвинг фонд за подршку развоју бизниса угрожених група	ЈЛС, ЦРЈПО, МРЗБСП, МПЗЖС, МП, НСЗ		О: ЦРЈПО Пр: ЈЛС, МРЗБСП, МПЗЖС, МП, НСЗ	8.000.000 EUR РА Буџети ЈЛС	2014 – 2018.



Ред. бр. СП	Стратешки приоритети СП	Активности за реализацију приоритета (А)	Учесници у реализацији активности	Пројекти за реализацију приоритета (П)	Одговорност (О) и партнери (Пр) за реализацију пројеката	Оријентациони износи и извори финансирања А и П	Рокови реализације А и П (и фаза)
1	2	3	4	5	6	7	8
		3.Промоција примера добре праксе					
		СТАТУС РЕАЛИЗАЦИЈЕ 2015. и 2016. године 1.ЦРЛПО је кроз Центар за органску пољопривреду пружао обуке за за унапређење посебно органске производње 2.Није било активности на формирању Револинг фонда за подрушку развоју бизниса угрожених група 3,Примери добре праксе су промовисани кроз редовне активности ЦРЛПО, кроз омогућавање посете сајмовима, кроз организовање Б2Б сусрета и друге облике представљања примера добре праксе из региона.					
		Општина Босилеград					
		1.Запошљавање старих радника до допуне радног стажа за пензију 2.Стварање могућности за запошљавање инвалидних и социјално угрожених група 3.Оспособљавање Рома за њихово интегрисање у друштво 4.Едукација деце и жена и др. од злостављања	ЈЛС, МРЗБСП, МП		О: МРЗБСП Пр: ЈЛС, МП	Буџет РС, Буџет ЈЛС	До краја 2018.
		СТАТУС РЕАЛИЗАЦИЈЕ 2015. и 2016. године 1.-4.Нису добијене информације					
		Остале ЈЛС					
		-					
<b>Тематска област 6: Развој привредних делатности</b>							
<b>Планско решење 6.1: Привредни развој</b>							
1)	Институционална подршка регионалном развоју, успешним фирмама и сектору МСП, повезивање у производно-услугне регионалне кластере, комплетирање инфраструктуре (у привредно-индустијским зонама и туристичким дестинацијама).	Министарство привреде (МП), Регионална привредна комора Лесковац (РПКЛ)					
		-					
		ЦРЛПО					
		1.Развој активности Кластера 2.Пилот акције и показне студије, 3.Брендмирање, промоција и видљивост, Успостављање Иновационих центара, Јачање институционалних капацитета	Кластери из ЈП, МСП из ЈП, НАРР, МП	Јачање капацитета постојећих кластера и удружења за развој МСП (кластер туризма, намештаја, воћарства, развоја органске производње, обућарски кластер) Подршка формирању нових кластера Брендмирање ЈП и региона Јужна и Источна Србија	О: ЦРЛПО Пр: МСП, Кластери, МП	650.000 EUR по кластеру Суседски програми Србија, Бугарска, Македонија РА Акутуелни ЕУ програми у Србији	2014 – 2018.

Ред. бр. СП	Стратешки приоритети СП	Активности за реализацију приоритета (А)	Учесници у реализацији активности	Пројекти за реализацију приоритета (П)	Одговорност (О) и партнери (Пр) за реализацију пројеката	Оријентациони износи и извори финансирања А и П	Рокови реализације А и П (и фаза)
1	2	3	4	5	6	7	8
		СТАТУС РЕАЛИЗАЦИЈЕ 2015. и 2016. године 1.-3.Није било активности на реализацији овог пројекта					
		Општина Владичин Хан					
		1.Активности су садржане у Стратегији одрживог развоја општине Владичин Хан за период од 2013. до 2018. године (Стратегија ВХ)	Привредна друштва – сектор МСП, ЈЛС, ЈП Дирекција за Грађевинско земљиште и путеве (ЈПДВХ), Локална ЈП, МП	Успостављање система подршке за нове привредне субјекте са потенцијалом раста и развоја Развој предузетничких иницијатива	О: ЈПДВХ Пр: РРА, Удружење Предузетника, НСЗ, МП	20.000.000 РСД годишње. Буџет ЈЛС, Донације	До краја 2018.
		СТАТУС РЕАЛИЗАЦИЈЕ 2015. и 2016. године 1.Нису добијене информације					
		Остале ЈЛС					
		-					
<b>Планско решење 6.2: Опремање и реализација нових привредних комплекса и локалитета</b>							
2)	Изградња: - слободне зоне и индустријског парка у Владичином Хану од регионалног значаја за коју постоји техничка документација; - регионалног складишно-дистрибутивног центра воћа и поврћа у Лесковцу.	Министарство привреде (МП)					
		-					
		Град Врање					
		1.Инфраструктурно унапређење Слободне зоне Врање 2.Промовисање Слободне зоне Врање	МП, ЈЛС, ПД “Слободна зона Врање”, Локална ЈП и привредни сектор		О: ПД “Слободна зона Врање” Пр: ЈЛС, МП, Локална ЈП	Буџет РС, Буџет ЈЛС	
		СТАТУС РЕАЛИЗАЦИЈЕ 2015. и 2016. године 1.-2.Нису добијене информације					
		Општина Владичин Хан					
	1.Активности су садржане у Стратегији ВХ	Општина Владичин Хан, Град Врање, Општина Сурдулица, ЦРЛПО	Развој и инфраструктурно опремање индустријске зоне ЈУГ - Сува Морава (урађен пројекат са проценом оправданости)	О: 3 ЈЛС Пр: МП	1.669.240.605 EUR Донација ЕУ 69,20% Буџет РС 6,59% Кредит 8,82% Буџет ЈЛС 15,39%	До краја 2018.	
	СТАТУС РЕАЛИЗАЦИЈЕ 2015. и 2016. године 1.Нису добијене информације						
	Остале ЈЛС						
	-						

Ред. бр. СП	Стратешки приоритети СП	Активности за реализацију приоритета (А)	Учесници у реализацији активности	Пројекти за реализацију приоритета (П)	Одговорност (О) и партнери (Пр) за реализацију пројеката	Оријентациони износи и извори финансирања А и П	Рокови реализације А и П (и фаза)
1	2	3	4	5	6	7	8
3)	Развој и изградња микро погона у сеоским насељима у којима је испољен интерес за развој МСП, уз поштовање услова заштите животне средине	Министарство привреде (МП)					
		–					
		ЦРЈПО					
		1.Формирање партнерстава за израду студије 2.Промоција студије 3.Израда пројектно техничке документације за пилот пројекат	Воћарски кластер јужне Србије МСП у сектору воћарства МПЗЖС, МП	Студија за развој и изградњу микро погона за развој воћарства у сеоским насељима, уз поштовање принципа коришћења обновљивих извора енергије	О: Воћарски кластер јужне Србије Пр: МПЗЖС, МП	250.000 EUR Суседски програм са Бугарском и Македонијом ИРА ЕУ ПРОГРЕС Програм 2	2014 – 2016.
		СТАТУС РЕАЛИЗАЦИЈЕ 2015. и 2016. године 1.-3.Није било активности на реализацији овог пројекта					
Општина Босилеград							
		1.Отварање мини производних погона 2.Отварање мини прерађивачких капацитета воћа (јабука, крушка, шљива, шипурак, боровница и др.) 3.Отварање мини прерађивачких капацитета поврћа (шаргарепа, лук, кромпир и др.) 4.Отварање мини погона за прераду и конзервирање печурака 5.Набавка механизације за млевење дрвног отпада и прављење пелета 6.Отварање мини производних погона за намештај и др. производа од дрвета 7.Отварање мини фабрике за флаширање воде 8.Отварање мини млекаре	ЈЛС, МПЗЖС, МП		О: ЈЛС Пр: МПЗЖС, МП, донатори	10.000.000 РСД 5.000.000 РСД  5.000.000 РСД  1.000.000 РСД  14.000.000 РСД 2.000.000 РСД  5.000.000 РСД  5.000.000 РСД	До краја 2018.
СТАТУС РЕАЛИЗАЦИЈЕ 2015. и 2016. године 1.-8.Нису добијене информације							
Остале ЈЛС							
–							

Ред. бр. СП	Стратешки приоритети СП	Активности за реализацију приоритета (А)	Учесници у реализацији активности	Пројекти за реализацију приоритета (П)	Одговорност (О) и партнери (Пр) за реализацију пројеката	Оријентациони износи и извори финансирања А и П	Рокови реализације А и П (и фаза)
1	2	3	4	5	6	7	8
<b>Тематска област 7: Развој туризма</b>							
<b>Планско решење 7.1: Комплетирање и интеграција постојеће туристичке понуде у простору</b>							
1)	Консолидација опремљености капацитета и боља организација коришћења постојеће туристичке понуде Власинског језера, Врањске бање, Бујановачке бање, Сијаринске бање, НКД (Манастира Прохор Пчињски, археолошког налазишта Царичин град), манифестација и др.	Министарство трговине, туризма и телекомуникација (МТТТ)					
		1.Припрема и спровођење Програма распореда и коришћења субвенција и дотација намењених за развој туризма за буџетску годину (ПСД-РТ)	МТТТ, ТО, ДМО, ПД, ЈПУО, УТП		О: МТТТ Пр: ТО, ДМО, ПД, ЈПУО, УТП	Буџет РС	Буџетска год. Реализација пројеката 3-12 месеци
		СТАТУС РЕАЛИЗАЦИЈЕ 2015. И 2016. 1.Суфинансирање радова на изградњи објекта туристичког инфо центра са набавком мобилијара и опреме у Лебанама (2.500.000 динара) и Подржано/суфинансирано одржавање 3 манифестације, и то: "Роштиљијада 2016" – Лесковац; "Промоција и унапређење квалитета туристичког потенцијала у општини Медвеђа, организовањем туристичких манифестација - "Културно-забавно лето под Гејзером и Гејзерске ноћи"; Традиционална манифестација 19-то "Бојничко лето" (укупно: 1.500.000 динара).					
		Град Врање					
		1.Изградња, реконструкција, адаптација и опремање туристичких капацитета 2.Промоција атрактивних дестинација за привлачење инвеститора и туриста	МТТТ, ЈЛС, ТО, ЦРЈПО, туристичка привреда		О: МТТТ Пр: ЈЛС, ТО, ЦРЈПО, инвеститори	Буџет РС, Донације, Буџет ЈЛС	Континуира на активност
СТАТУС РЕАЛИЗАЦИЈЕ 2015. и 2016. године 1.-2.Нису добијене информације							
Остале ЈЛС							
-							
2)	Модернизација, комунално опремање и комерцијализација постојећих и потенцијалних смештајних капацитета (у сеоским домаћинствима и викенд кућама) у туристичкој дестинацији Крајиште и Власина, као и на другим локалитетима (посебно „Пашина чесма“ - град Лесковац).	Министарство трговине, туризма и телекомуникација (МТТТ)					
		1.Припрема и спровођење ПСД-РТ 2.Доношење Уредбе о условима и начину доделе кредитних средстава за подстицање квалитета туристичке понуде	МТТТ, ТО, ДМО, ПД, ЈПУО, УТП, предузетници у туризму, пољопривредна домаћинства		О: МТТТ Пр: ТО, ДМО, ПД, ЈПУО, УТП	Буџет РС	Буџетска год. (рок 3-12 мес.) Пројекти по Уредби с грејс периодом 12 мес. и роком отплате 6 год.
СТАТУС РЕАЛИЗАЦИЈЕ 2015. и 2016. године 1.-2.Није било активности на модернизацији, комуналном опремању и комерцијализацији постојећих и потенцијалних смештајних капацитета на							

Ред. бр. СП	Стратешки приоритети СП	Активности за реализацију приоритета (А)	Учесници у реализацији активности	Пројекти за реализацију приоритета (П)	Одговорност (О) и партнери (Пр) за реализацију пројеката	Оријентациони износи и извори финансирања А и П	Рокови реализације А и П (и фаза)
1	2	3	4	5	6	7	8
		предметном подручју.					
		Град Врање					
		1.Интензивнији развој и промоција сеоског туризма на Бесној Кобили	МТТТ, ЈЛС, ТО, ЦРЈПО, сеоско становништво		О: МТТТ Пр: ЈЛС, ТО, ЦРЈПО	Буџет РС, Донације, Буџет ЈЛС	Континуира на активност
		СТАТУС РЕАЛИЗАЦИЈЕ 2015. и 2016. године					
		1.Нису добијене информације					
		Остале ЈЛС					
		-					
<b>Планско решење 7.2: Реализација нових сегмената туристичке понуде и инфраструктуре</b>							
1)	Прва етапа изградње скијалишта Бесна Кобила са планинским туристичким центром (на високопланинском подручју Врање и Босилеград).	Министарство трговине, туризма и телекомуникација (МТТТ)					
		1.Припрема и спровођење ПСД-РТ	МТТТ, ТО, ДМО, ПД, ЈПУО, УТП, МП, ПД,	Пројектна документација и реализација расплета НН мреже и напојног вода за ски лифтове, жичаре – наставак Главног пројекта за изградњу кабловског вода 10 (6) kV за напајање МБТС 6/04 kV Бесна Кобила	О: МТТТ Пр: ЈПСС, ТО, ДМО, ПД, ЈПУО, УТП	Буџет РС	Буџетска год. Реализација пројеката 3-12 месеци
		2.Припрема и спровођење програма пословања ЈП Скијалишта Србије (ЈПСС)	ЈПСС				
		СТАТУС РЕАЛИЗАЦИЈЕ 2015. и 2016. године					
		1.-2.Није било активности на изградње скијалишта Бесна Кобила.					
		Град Врање					
		1.Унапређење постојеће инфраструктуре и изградња туристичких капацитета	МТТТ, ЈЛС, ТО, ЈПСС, ЈП “Скијалиште Бесна кобила”, ЦРЈПО, инвеститори (Ин)	Изградња 1 хотела и уређење најмање 1 ски стазе	О: МТТТ Пр: ЈЛС, ТО, ЈП Скијалиште Бесна кобила, ЦРЈПО, Ин	Буџет РС, Буџет ЈЛС, Ин	Континуира не активности
		2.Промовисање потенцијала Бесне Кобиле и привлачење инвеститора					
	СТАТУС РЕАЛИЗАЦИЈЕ 2015. и 2016. године						
	1.-2.Нису добијене информације						
	Остале ЈЛС						
	-						
2)	Прва етапа изградње целогодишњих аквацких садржаја на бази природне термоминералне воде Врањске бање.	Министарство трговине, туризма и телекомуникација (МТТТ)					
		1.Припрема и спровођење ПСД-РТ	МТТТ, ТО, ДМО, ПД, ЈПУО, УТП		О: МТТТ Пр: ТО, ДМО, ПД, ЈПУО, УТП	Буџет РС	Буџетска год. Реализација пројеката 3-12 месеци
	СТАТУС РЕАЛИЗАЦИЈЕ 2015. и 2016. године						
	1.Суфинансирање радова на изградњи затвореног базена за купање у оквиру спортско рекреативног центра у Врањској бањи (14.000.000 динара).						

Ред. бр. СП	Стратешки приоритети СП	Активности за реализацију приоритета (А)	Учесници у реализацији активности	Пројекти за реализацију приоритета (П)	Одговорност (О) и партнери (Пр) за реализацију пројектата	Оријентациони износи и извори финансирања А и П	Рокови реализације А и П (и фаза)
1	2	3	4	5	6	7	8
		Град Врање					
		1.Интезивнија промоција потенцијала Врањске Бање	МТТТ, ЈЛС, ТО, ЦРЈПО, Ин	Изградња 1 отвореног и 1 затвореног базена са пратећим садржајима	О: МТТТ Пр: ЈЛС, ТО, ЦРЈПО, Ин	Буџет РС, Донације, Буџет ЈЛС, Ин	
		СТАТУС РЕАЛИЗАЦИЈЕ 2015. и 2016. године 1.Нису добијене информације					
3)	Реализација садржаја целогодишње туристичко-рекреативне понуде у простору Чемерника, Острозуба, Грамаде, Бесне кобиле, Варденика, Милевске планине, Дуката (алпско, турно и нордијско скијање, сноу-борд и др. у зимској сезони, планинарске и излетничке туре, јахање, планински бициклизам, летење змајем и параглајдером, бассафари и др. у летњој сезони) и етнолошког, сеоског, ловног, риболовног и др. на Кукавици, Пољани и Радану.	Министарство привреде (МП)					
		1.Припрема и спровођење ПСД-РТ 2.Припрема и спровођење програма пословања ЈПСС	МТТТ, ТО, ДМО, ПД, ЈПУО, УТП ЈПСС		О: МТТТ Пр: ЈПСС, ТО, ДМО, ПД, ЈПУО, УТП	Буџет РС	Буџетска год. Реализација пројектата 3-12 месеци
		СТАТУС РЕАЛИЗАЦИЈЕ 2015. и 2016. године 1.-2.Нису добијене информације					
		ЦРЈПО					
		1.Израда пројекта туристичке сигнализације 2.Грантови за пружаоце услуга за унапређење услуга 3.Организација догађаја у региону који промовишу туризам	ТО, Кластер за развој туризма Раданског подручја (Кластер РТ-РП)	Унапређење садржаја туристичке понуде дуж обележених бициклистичких и пешачких стаза (обележено преко 500 km за бициклизам и пешачење)	О: ЦРЈПО Пр: ЈЛС, Кластер РТ-РП	500.000 EUR РА ЕУ ПРОГРЕС програм Суседски програми са Бугарском и Македонијом	2014 – 2017.
		СТАТУС РЕАЛИЗАЦИЈЕ 2015. и 2016. године 1. ЦРЈПО није имао активности на израда пројекта туристичке сигнализације сем за туристичку сигнализацију Раданског подручја (пројекат припремљен а није реализован) 2. ЦРЈПО није имао активности везано за грантове за пружаоце услуга за унапређење услуга 3. ЦРЈПО није имао активности везане за организацију догађаја у региону који промовишу туризам					
		Општина Босилеград					
		1.Изградња планинског дома 2.Набавка жичаре на планини Црноок 3.Адаптација постојећих караула за туристе и ловце	ЈЛС, ТО, МТТТ, ЈПСС		О: ЈЛС Пр: МТТТ, донатори	Буџет ЈЛС, Буџет РС, Донације	До краја 2017. До краја 2018. До краја 2015.
	СТАТУС РЕАЛИЗАЦИЈЕ 2015. и 2016. године 1.-3.Нису добијене информације						
	Општина Владичин Хан						

Ред. бр. СП	Стратешки приоритети СП	Активности за реализацију приоритета (А)	Учесници у реализацији активности	Пројекти за реализацију приоритета (П)	Одговорност (О) и партнери (Пр) за реализацију пројеката	Оријентациони износи и извори финансирања А и П	Рокови реализације А и П (и фаза)
1	2	3	4	5	6	7	8
		1.Активности су садржане у Стратегији ВХ	ЈЛС, Центар за културне делатности, туризам и библиотекарство (ЦВХ), ЦРЈПО, бицикличка и планинска удружења	Постављање туристичке сигнализације и развој бицикличких и пешачких стаза на планини Кукавица, умрежавање са постојећим регионалним стазама	О: ЈЛС Пр: ЦВХ, бицикличка и планинска удружења	6.000.000 Буџет ЈЛС, Донације	До краја 2018.
		2.Активности су садржане у Стратегији ВХ	ЈЛС, ЦВХ, ЦРЈПО, Локална ЈП, МТТТ	Изградња туристичке и комуналне инфраструктуре око Јовачких језера Израда пројектно-техничке документације за развој етно села	О: ЈЛС Пр: ЦВХ, ЦРЈПО, МТТТ, Локална ЈП	Буџет ЈЛС, Донације, Буџет РС	До краја 2018.
СТАТУС РЕАЛИЗАЦИЈЕ 2015. и 2016. године							
1.-2.Нису добијене информације							
Остале ЈЛС							
-							
4)	Реализација прве деонице гребенског-панорамског пута планинским венцем од Чемерника до Дуката.	Министарство трговине, туризма и телекомуникација (МТТТ)					
	1.Припрема и спровођење ПСД-РТ	МТТТ, ТО, ДМО, ПД, ЈПУО, УТП			О: МТТТ Пр: ТО, ДМО, ПД, ЈПУО, УТП	Буџет РС	Буџетска год. Реализација пројеката 3-12 месеци
СТАТУС РЕАЛИЗАЦИЈЕ 2015. и 2016. године							
1.Није било активности на реализацији прве деонице гребенског-панорамског пута планинским венцем од Чемерника до Дуката.							
ЈЛС							
-							
5)	Реализација прве етапе информативно-туристичког пункта код Прешева.	Министарство трговине, туризма и телекомуникација (МТТТ)					
	1.Припрема и спровођење ПСД-РТ	МТТТ, ТО, ДМО, ПД, ЈПУО, УТП			О: МТТТ Пр: ТО, ДМО, ПД, ЈПУО, УТП	Буџет РС	Буџетска год. Реализација пројеката 3-12 месеци
СТАТУС РЕАЛИЗАЦИЈЕ 2015. и 2016. године							
1.Није било активности на реализацији прве етапе информативно-туристичког пункта код Прешева.							
ЈЛС							
-							
6)	Повећање саобраћајне доступности у функцији интегрисања туристичке	Министарство трговине, туризма и телекомуникација (МТТТ)					
	1.Припрема и спровођење ПСД-РТ	МТТТ, ТО, ДМО, ПД, ЈПУО, УТП	Главни пројекат за изградњу кабловског вода 10(6) kV за		О: МТТТ Пр: ТО, ДМО,	Буџет РС	Буџетска год.

Ред. бр. СП	Стратешки приоритети СП	Активности за реализацију приоритета (А)	Учесници у реализацији активности	Пројекти за реализацију приоритета (П)	Одговорност (О) и партнери (Пр) за реализацију пројеката	Оријентациони износи и извори финансирања А и П	Рокови реализације А и П (и фаза)	
1	2	3	4	5	6	7	8	
	понуде (посебно на Бесној Кобили, Трговшту и Босилеграду) и развој првих етапа техничке инфраструктуре (система водоснабдевања и канализација отпадних вода, електроснабдевања и телекомуникација) и јавних садржаја.			напајање МБТС 6/0,4 kV.	ПД, ЈПУО, УТП		Реализација пројеката 3-12 месеци	
СТАТУС РЕАЛИЗАЦИЈЕ 2015. и 2016. године								
1. Није било активности на повећању саобраћајне доступности у функцији интегрисања туристичке понуде на предметном подручју.								
Град Врање								
		1. Унапређење постојеће инфраструктуре	МТТТ, МП, ЈЛС	Унапређење пута Љубата -Бесна Кобила	О: МТТТ Пр: МП, ЈЛС	Буџет РС, Донације, Буџет ЈЛС		
СТАТУС РЕАЛИЗАЦИЈЕ 2015. и 2016. године								
1. Нису добијене информације								
Општина Босилеград								
	1. Унапређење постојеће инфраструктуре	ЈЛС Босилеград и Трговиште, МТТТ	Реконструкција и модернизација општинског пута Две реке -Дукат-Заграња у дужини од 15 km (пута за Трговиште)  Изградња пута Босилеград-Црноок	О: ЈЛС Босилеград и Трговиште Пр: МТТТ	300.000.000 РСД Буџет ЈЛС, Буџет РС  Буџет ЈЛС, Буџет РС	До краја 2018.		
СТАТУС РЕАЛИЗАЦИЈЕ 2015. и 2016. године								
1. Нису добијене информације								
ЈЛС								
-								
<b>Планско решење 7.3: Израда развојних докумената и сарадња субјеката развоја туризма</b>								
1)	Израда просторних и урбанистичких планова, програма развоја туризма и техничке документације за изградњу и уређење предвиђених садржаја.	Министарство трговине, туризма и телекомуникација (МТТТ)						
		1. Припрема и спровођење ПСД-РТ	МТТТ, ТО, ДМО, ПД, ЈПУО, УТП	Израда главног пројекта ватерполо хотела са 4 звездице у Сијаринској бањи	О: МТТТ Пр: ТО, ДМО, ПД, ЈПУО, УТП	Буџет РС	Буџетска год. Реализација пројеката 3-12 месеци	
СТАТУС РЕАЛИЗАЦИЈЕ 2015. и 2016. године								
1. Није било активности на изради просторних и урбанистичких планова, програма развоја туризма и техничке документације.								
Општина Владичин Хан								
	1. Активности су садржане у Стратегији ВХ	ЈЛС, ЦВХ, ЦРЈПО, Локална ЈП, МТТТ	Израда маркетиншке стратегије за промоцију општине	О: ЈЛС Пр: ЦВХ, ЦРЈПО, МТТТ, Локална ЈП	Буџет ЈЛС, Донације, Буџет РС	До краја 2018.		
СТАТУС РЕАЛИЗАЦИЈЕ 2015. и 2016. године								
1. Нису добијене информације								



Ред. бр. СП	Стратешки приоритети СП	Активности за реализацију приоритета (А)	Учесници у реализацији активности	Пројекти за реализацију приоритета (П)	Одговорност (О) и партнери (Пр) за реализацију пројеката	Оријентациони износи и извори финансирања А и П	Рокови реализације А и П (и фаза)
1	2	3	4	5	6	7	8
		Остале ЈЛС					
		-					
2)	Остваривање сарадње међу обухваћеним општинама и градовима, као и сарадње са суседним општинама, великим градовима, привредним, културним и другим организацијама и институцијама на развоју туризма; остваривање трансграничне сарадње у развоју туризма са Републиком Бугарском и и Македонијом.	Министарство трговине, туризма и телекомуникација (МТТТ)					
		-					
		ЦРЈПО					
		1.Формирање тимова за реализацију пројеката 2.Израда плана 3.Промоција плана 4.Реализација пилот активности из планова	МТТТ, ЦРЈПО, ЈЛС, ТО Партнери из Бугарске и Македоније	Израда стратегијског мастер плана развоја туризма у пограничном подручју Србија-Бугарска Израда стратегијског мастер плана развоја туризма у пограничном подручју Србија-Македонија	О: Кластер РТ-РП Пр: ЦРЈПО, МТТТ, ЈЛС, ТО	180.000 EUR Суседски програм Србија-Бугарска 180.000 EUR Суседски програм Србија-Македонија	2014 – 2017.
	СТАТУС РЕАЛИЗАЦИЈЕ 2015. и 2016. године 1.ЦРЈПО је кроз пројекат Learning by doing имао активности на формирање тимова за реализацију пројеката (пројектом обухваћене општине Пчињског и пограничног региона у Бугарској) 2.ЦРЈПО је имао активности на израда плана чак и предлога пројеката за ово подручје 3.ЦРЈПО је промовисао овај план у оквиру пројекта Промоција плана 4.До реализација пилот активности из пројеката није дошло јер су пројекти припремљени углавном за позив Суседског програма Србија Бугарска који још није објавио позив за подношење пројеката. Србија Македонија Суседски програм се тек очекује.						
	ЈЛС						
	-						
3)	Формирање информационог система о туристичким ресурсима и тражњи, увођење мониторинга туристичког пословања, промоције и пропаганде туристичких производа подручја.	Министарство трговине, туризма и телекомуникација (МТТТ)					
		-					
		ЦРЈПО					
	1.Софтверско унапређење постојећег портала засновано на ГИС платформи 2.Презентација на међународним сајмовима	МТТТ, ТО, ТОС, Пружаоци услуга у туризму	Унапређење регионалног туристичког портала <a href="http://www.southserbia.rs/">http://www.southserbia.rs/</a>	О: ЦРЈПО Пр: МТТТ, ТО, ТОС	250.000 EUR Суседски програм са Бугарском РА Билатерални донатори Генерални буџет ЕУ	2014 – 2017.	
	СТАТУС РЕАЛИЗАЦИЈЕ 2015. и 2016. године 1.-2.Није било активности на реализацији овог пројекта						

Ред. бр. СП	Стратешки приоритети СП	Активности за реализацију приоритета (А)	Учесници у реализацији активности	Пројекти за реализацију приоритета (П)	Одговорност (О) и партнери (Пр) за реализацију пројеката	Оријентациони износи и извори финансирања А и П	Рокови реализације А и П (и фаза)
1	2	3	4	5	6	7	8
		ЈЛС					
		-					
4)	Едукација кадрова у туризму и утврђивање управљача туристичких простора.	Министарство трговине, туризма и телекомуникација (МТТТ)					
		1.Припрема и спровођење ПСД-РТ	МТТТ, ТО, ДМО, ПД, ЈПУО, УТП,		О: МТТТ Пр: ТО, ДМО, ПД, ЈПУО, УТП О: МТТТ	Буџет РС	Буџетска год. Реализација пројеката 3-12 месеци
		2.Припрема и доношење одлука о проглашењу туристичких простора и утврђивање УТП	МТТТ				
		СТАТУС РЕАЛИЗАЦИЈЕ 2015. и 2016. године 1.-2.Представници Сектора за туризам одржали су презентацију у Београду у оквиру радионице „Примена Закона о туризму – кључни аспекти за локалну самоуправу” у организацији Сталне конференције градова и општина, на којој су присуствовали и представници локалних самоуправа Јабланичког и Пчињског управног округа.					
		ЦРЈПО					
		1.Израда и реализација имплементационог плана за реализацију регионалног програма едукације становништва за туризам	Кластер РТ-РП ЦРЈПО, ЈЛС, ТО, Пружаоци услуга у туризму Образовне институције	Едукација кадрова у туризму	О: Кластер РТ-РП Пр.: ЦРЈПО, ЈЛС, ТО, Пружаоци услуга, Образовне институције	120.000 EUR Билатерални донатори, ЕУ ПРОГРЕС 2, Суседски програм са Бугарском	2014 – 2018.
		СТАТУС РЕАЛИЗАЦИЈЕ 2015. и 2016. године 1.Није било активности на реализацији овог пројекта					
		Општина Владичин Хан					
		1.Активности су садржане у Стратегији ВХ	ЈЛС, ЦРЈПО, Пословна удружења	Припрема тренинг концепта за образовање и едукацију менаџера	О: ЈЛС Пр: ЦРЈПО, Удружења	250.000 РСД Буџет ЈЛС, Донације	До краја 2015.
		СТАТУС РЕАЛИЗАЦИЈЕ 2015. и 2016. године 1.Нису добијене информације					
	Остале ЈЛС						
	-						
5)	Скупштине општина и градова, уз помоћ надлежног министарства, донеће програме: развоја туризма са прединвестиционим	Министарство трговине, туризма и телекомуникација (МТТТ)					
		1.Припрема и спровођење ПСД-РТ	МТТТ, ТО, ДМО, ПД, ЈПУО, УТП		О: МТТТ Пр: ТО, ДМО, ПД, ЈПУО, УТП	Буџет РС	Буџетска год. Реализација пројеката 3-12 месеци

Ред. бр. СП	Стратешки приоритети СП	Активности за реализацију приоритета (А)	Учесници у реализацији активности	Пројекти за реализацију приоритета (П)	Одговорност (О) и партнери (Пр) за реализацију пројеката	Оријентациони износи и извори финансирања А и П	Рокови реализације А и П (и фаза)	
1	2	3	4	5	6	7	8	
	студијама оправданости; промотивних активности; опремања и уређења грађевинског земљишта туристичких простора; и едукације становништва за туризам и др.	СТАТУС РЕАЛИЗАЦИЈЕ 2015. и 2016. године 1. Није било активности на доношењу програма развоја туризма, промотивних активности, опремању и уређењу грађевинског земљишта туристичких простора, као ни едукације становништва за туризам.						
ЦРЈПО								
		1. Формирање регионалних радних група за израду наведених програма 2. Израда и реализација програма и пилот пројеката	ЈЛС, ТО, ЦРЈПО, ТОС, МТТТ, Образовне институције	Израда наведених програма за подручје ЈП	О: ЦРЈПО Пр: МТТТ, ТОС, ЈЛС, ТО, Образовне институције	800.000 EUR Билатерални донатори ИРА Буџет РС, Буџет ЈЛС	2014 – 2017.	
		СТАТУС РЕАЛИЗАЦИЈЕ 2015. и 2016. године 1. и 2. Није било активности на реализацији овог пројекта						
ЈЛС -								
<b>Тематска област 8: Развој саобраћајне инфраструктуре</b>								
<b>Планско решење 8.1: Повећање саобраћајне доступности подручја државним путевима I реда</b>								
1)	Завршетак изградње деонице ауто-пута Е-75 од Лесковца/Белог Брега у дужини од 94,7 km	Радови уговорени, изградња у току: 1. Грабовница – Грделица (5,53 km)  2. Грделица – Царичина Долина (11,80 km) – LOT1 - Траса и мостови Горње Поље - тунел Предејане, (6,10 km) LOT2 - Траса и мостови тунел Предејане - Царичина Долина, (4,70 km), ЛЮТ 3 Тунел Предејане, (1,00 km), Грделица – Царичина Долина, ЕМ опрема тунела Предејане и Манајле 3. Царичина Долина – Владичин	КС А.Д.	Коридори Србије а.д. (КС а.д.)		О: ЈПКС	32.000.000 EUR, Буџет РС, Кредит WB  144.100.000 EUR, Буџет РС, Кредит ЕИВ	2014-2015.  Фебруар 2016.  Фебруар
						182.300.000	Фебруар	

Ред. бр. СП	Стратешки приоритети СП	Активности за реализацију приоритета (А)	Учесници у реализацији активности	Пројекти за реализацију приоритета (П)	Одговорност (О) и партнери (Пр) за реализацију пројеката	Оријентациони износи и извори финансирања А и П	Рокови реализације А и П (и фаза)
1	2	3	4	5	6	7	8
		<p>Хан (14,30 km) ЛОТ4 Тунел Манајле, (1,80 km) ЛОТ5 Траса и мостови Царичина Долина - Тунел Манајле (6,70 km) ЛОТ6 Траса и мостови Тунел Манајле - Владичин Хан (6,00 km)</p> <p>4. Владичин Хан – Доњи Нерадовац (26,26 km) ЛОТ1 - Траса и мостови Владичин Хан - Превалац (10,1 km) ЛОТ2 - Траса и мостови Превалац - Суви дол (9,0 km) ЛОТ3 - Траса и мостови Суви дол - Доњи Нерадовац (7,2 km)</p> <p>5. Доњи Нерадовац – Српска кућа (7,95 km)</p> <p>6. Тендер за избор извођача је у припреми Српска кућа – Левосоје (8,06 km)</p>				<p>EUR, Буџет РС, Кредит EIB</p> <p>103.100.000 EUR, Буџет РС, Кредит WB</p> <p>33.800.000 EUR, Буџет РС, Донација HiPERB</p> <p>39.900.000 EUR, Буџет, Донација HiPERB, Кредит</p>	<p>2016.</p> <p>2014-2015.</p>
		<p>СТАТУС РЕАЛИЗАЦИЈЕ 2015. И 2016.</p> <p>1. Радови су завршени. Деоница је пуштена у саобраћај 2016. Процедура прибављања употребне дозволе је у току</p> <p>2. ЛОТ 1 - Радови су току. Извођачу је оправдано продужен рок. Очекује се да ће деоница бити пуштена у саобраћај 2017-2018, ЛОТ 2 -Радови су току. Извођачу је оправдано продужен рок. Очекује се да ће деоница бити пуштена у саобраћај 2017-2018, ЛОТ 3 - Радови су току. Извођачу је оправдано продужен рок. Очекује се да ће деоница бити пуштена у саобраћај 2017-2018, ЕМ опрема - Процедура уговарања у току</p> <p>3. ЛОТ 4 - -Радови су току. Извођачу је оправдано продужен рок. Очекује се да ће деоница бити пуштена у саобраћај 2017-2018, ЛОТ 5 -Радови су току. Извођачу је оправдано продужен рок. Очекује се да ће деоница бити пуштена у саобраћај 2017-2018, ЛОТ 6 - Радови су току. Извођачу је оправдано продужен рок. Очекује се да ће деоница бити пуштена у саобраћај 2017-2018</p> <p>4. ЛОТ 1- Радови су завршени. Деоница је пуштена у саобраћај. Процедура прибављања употребне дозволе је у току, ЛОТ 2- Радови су завршени. Деоница је пуштена у саобраћај. Процедура прибављања употребне дозволе је у току, ЛОТ 3 - Радови су завршени. Деоница је пуштена у саобраћај.</p>					

Ред. бр. СП	Стратешки приоритети СП	Активности за реализацију приоритета (А)	Учесници у реализацији активности	Пројекти за реализацију приоритета (П)	Одговорност (О) и партнери (Пр) за реализацију пројеката	Оријентациони износи и извори финансирања А и П	Рокови реализације А и П (и фаза)
1	2	3	4	5	6	7	8
		Процедура прибављања употребне дозволе је у току. 5. Радови су завршени. Деоница је пуштена у саобраћај. Процедура прибављања употребне дозволе је у току 6. Радови су уговорени. Изградња је у току					
2)	Појачано одржавање деоница, нарочито ДП ИБ бр. 39 према Свођу	ЈП Пuteви Србије (ЈП ПС)					
		1.Радови на одржавању		Израда Главног пројекта појачаног одржавања ДП ИБ бр. 39, деоница Власотинце-Свође у дужини од 12,5 km.		ЕИВ, СБ	
		СТАТУС РЕАЛИЗАЦИЈЕ 2015. и 2016. године 1.Непознат					
<b>Планско решење 8.2: Модернизација и комплетирање мреже државних путева II реда и општинских путева</b>							
1)	Модернизација путева II реда: паралелна-алтернативна саобраћајница ауто-пута, ДП Па 231; деоница Власинско језеро-Босилеград-гранични прелаз (Бугарска) као део ДП ИБ 40; пута Бујановац-Трговиште-Република Македонија, као наставак ДП ИБ 41; путеви према Црној Трави, Стрезимировцима, манастиру Св. Прохор Пчињски, Доњем Стењевцу, Рибарцима и Босилеграду.	ЈП Пuteви Србије (ЈП ПС)					
		1. Предвиђена санација клизишта-одрона Романов мост на ДП Па 231, деоница Свође-Босилеград на km 68+900. 2. Пројекат побољшања ДП ИБ бр. 39 са санацијом клизишта Мутиводe на km 262+070.					
		СТАТУС РЕАЛИЗАЦИЈЕ 2015. и 2016. године 1.У току израда пројекта 2.Пројекат завршен					
		Општина Босилеград					
		1.Реконструкција и модернизација ДП Па 231 Власина-Босилеград– граница Бугарске, деоница од Доње Лисине до границе са општином Сурдулица у дужини од 21 km и санација клизишта изнад Лисинског језера	ЈЛС, ЈП ПС, МС			300.000.000 РСД Буџет РС	До краја 2015.
		СТАТУС РЕАЛИЗАЦИЈЕ 2015. и 2016. године 1.Нису добијене информације					
		Остале ЈЛС					
		-					
2)	Почетак изградње коридора путева II реда од значаја за развој туризма на подручју Јужне	Министарство трговине, туризма и телекомуникација (МТТТ), Министарство грађевинарства, саобраћаја и инфраструктуре (МГСИ), ЈП Пuteви Србије (ЈП ПС)					
		-					
		Општина Босилеград					

Ред. бр. СП	Стратешки приоритети СП	Активности за реализацију приоритета (А)	Учесници у реализацији активности	Пројекти за реализацију приоритета (П)	Одговорност (О) и партнери (Пр) за реализацију пројеката	Оријентациони износи и извори финансирања А и П	Рокови реализације А и П (и фаза)
1	2	3	4	5	6	7	8
	Србије, посебно деонице ДП Па 134 Трговиште-Босилеград и ДП Пб 442 Крива Феја-Босилеград, источног и западног туристичког коридора, гребенског-панорамског туристичког коридора-пута и др.	1.Реконструкција ДП Пб 442 Крива Феја Босилеград Модернизација деонице "4. Километар - Две реке" у дужини од 6 km.	МТТТ, МП, МГСИ, ЈП ПС, ЈЛС		О: МТТТ, МП Пр: МГС, ЈП ПС, ЈЛС	80.000.000 РСД	До краја 2015.
СТАТУС РЕАЛИЗАЦИЈЕ 2015. и 2016. године:							
1.Радови у току, завршено 80% радова							
Остале ЈЛС							
-							
<b>Планско решење 8.3: Усмеравање утицаја саобраћајне инфраструктуре на развој урбаних центара и система насеља</b>							
1)	Почетак комплетирања мреже (реконструкција и изградња) на државним путевима II реда - неизграђених и непроходних деоница.	Министарство грађевинарства, саобраћаја и инфраструктуре (МГСИ), ЈП Путеви Србије (ЈП ПС)					
-							
Општина Босилеград							
		1.Реконструкција и модернизација пута "Две реке -Дукат - Заграња"- општина Трговиште (око 15 km).	МП, МГСИ, ЈП ПС, ЈЛС		О: МП Пр: МГСИ, ЈП ПС, ЈЛС	300.000.000 РСД	До краја 2018.
СТАТУС РЕАЛИЗАЦИЈЕ 2015. и 2016. године							
1.Нису добијене информације							
Остале ЈЛС							
-							
2)	Реконструкција и изградња локалне путне мреже посебно према микроразвојним центрима у недовољно развијеним и пограничним подручјима (повезивање деоница од Сијаринске бање ка Врању, са гребенско панорамским путевима и др. деоницама значајним за развој туризма).	Министарство трговине, туризма и телекомуникација (МТТТ)					
-							
ЦРЈПО							
		1.Пројектно техничка документација за путеве на територији Јабланичког округа (Топлички округ је урадио документацију) 2.Извођење радова	МП, ЈП ПС, ЦРЈПО, Кластер РТ РП, ЈЛС	Реконструкција и изградња локалне путне мреже, повезивање деоница од Бавоље Вароши, Царичиног Града и Сијаринске бање	О: Кластер РТ РП Пр: МП, ЦРЈПО, ЈП ПС; ЈЛС	2.000.000 EUR	До краја 2017.
СТАТУС РЕАЛИЗАЦИЈЕ 2015. и 2016. године							
1.Није било активности на реализацији овог пројекта. Пројектно техничка документација за путеве на територији Јабланичког округа. Ове активности је преузео Туристички кластер Раданског подручја. 2.Извођење радова је делимично у току а активности спроводи Министарство одбране.							
Општина Босилеград							
		1.Ревитализација општинских	ЈЛС, Локална ЈП, МП		О: Локална ЈП	60.000.000	До краја

Ред. бр. СП	Стратешки приоритети СП	Активности за реализацију приоритета (А)	Учесници у реализацији активности	Пројекти за реализацију приоритета (П)	Одговорност (О) и партнери (Пр) за реализацију пројеката	Оријентациони износи и извори финансирања А и П	Рокови реализације А и П (и фаза)
1	2	3	4	5	6	7	8
		путева			Пр: ЈЛС, МП	РСД	2018.
		СТАТУС РЕАЛИЗАЦИЈЕ 2015. и 2016. године					
		1.Нису добијене информације					
		Остале ЈЛС					
		-					
<b>Планско решење 8.4: Развој железничког саобраћаја и инфраструктуре</b>							
1)	Модернизација пруге Е-85	Железнице Србије ад (ЖС)					
		1.Моденизација деонице поруге (Трупале) Ниш - Брестовац у складу са брзином 120 km/h	ЖС, МГСИ, ЈЛС	Завршетак израде техничке документације	О: ЖС Пр: МГСИ, ЈЛС	2.600.000 ЕУР ИПА	2015.
		2.Обнова деоница пруге Вианрци-Ђорђево, Врањска Бања – Ристовац и Бујановац – Букаревац на основу урађене техничке документације	ЖС, МГСИ, ЈЛС	Реализација радова	О: ЖС Пр: МГСИ, ЈЛС	Кредит Руске Федерације, ЕБРД 4	
		СТАТУС РЕАЛИЗАЦИЈЕ 2015. и 2016. године Идејни пројекат предат Републичкој ревизионој комисији у децембру 2014. године. У марту 2015 године достављени локацијски услови. У претходном периоду комисија је достављала примедбе на Идејни пројекат, који је Пројектант изменио према примедбама и доставио комисији. Последњу верзију пројекта измењену према примедбама известиоца достављена комисији 02.06.2017. У току рад Републичке ревизионе комисије. Фианасијски споразум између РС и Европске комисије за програм ИПА 2015 од 30.12.2016. Укупна вредност према Идејно пројекту је 62,7 милиона € (донација ЕУ 44,7 мил. € за радове+2,9 мил. € за надзор и учешће РС 15,1 мил. €)					
<b>Тематска област 9: Водопривредна инфраструктура</b>							
<b>Планско решење 9.2: Развој система водоснабдевања</b>							
4)	Завршетак резервоара и магистралних довода којима се формирају четири стабилна подсистема Брестовац-Бојник-Дољевац (Бојник, Коњувце, Косанчић и Брестовац).	Министарство пољопривреде и заштите животне средине - Републичка дирекција за воде (РДВ)					
		1.Изградња водних објеката за коришћење вода – објеката за снабдевање водом за пиће	ЈЛС, ЈП Брестовац, РДВ, МП	Резервоари у општини Бојник: Р Бојник 2x500 m <sup>3</sup> , Р Косанчић 2x350 m <sup>3</sup> , Р Коњувце 2x100 m <sup>3</sup> , и доводи до резервоара и група насеља	О: ЈП Брестовац Пр: ЈЛС, РДВ, МП	Резервоари: 41.000.000 РСД Доводи: 10.980.000 РСД Буџет ЈЛС Буџет РС	До краја 2018.
		СТАТУС РЕАЛИЗАЦИЈЕ 2015. и 2016. године					
		1.Нису добијене информације					
5)	Реконструкција водоводних мрежа, како	Министарство пољопривреде и заштите животне средине - Републичка дирекција за воде (РДВ)					
		1.Цеовод сирове воде од бране	ЈП Водовод Врање, ЈЛС,	План детаљне регулације	О: ЈП Водовод	5.000.000 EUR	2015.

Ред. бр. СП	Стратешки приоритети СП	Активности за реализацију приоритета (А)	Учесници у реализацији активности	Пројекти за реализацију приоритета (П)	Одговорност (О) и партнери (Пр) за реализацију пројеката	Оријентациони износи и извори финансирања А и П	Рокови реализације А и П (и фаза)	
1	2	3	4	5	6	7	8	
	би се губици свели на мање од 25% уз увођење мониторинга ради управљања системима и контроле губитака.	Првонек до ППВ 2.Реконструкције градске водоводне мреже у Врању 3.Изградња водних објеката за коришћење вода – објеката за снабдевање водом за пиће	РДВ ЈП Водовод Врање, ЈЛС, МП Општине Бојник и Дољевац, ЈП Брестовац, РДВ, МП	цевовода сирове воде од бране Првонек до ППВ Главни пројекти реконструкције градске водоводне мреже у Врању Реконструкција међурегионалних цевовода Бојник-Дољевац (20,7 km) и мониторинг	Врање Пр: ЈЛС, РДВ Пр: ЈЛС, МП  О: ЈП Брестовац Пр: ЈЛС Бојник и Дољевац, РДВ, МП	КФВ Банка  602.766.000 РСД Буџет РС, Буџети ЈЛС 16.500.000 EUR Евопски фондови	До краја 2018.	
		СТАТУС РЕАЛИЗАЦИЈЕ 2015. и 2016. године 1.-3.Нису добијене информације						
б)	Повезивање сеоских насеља на општинске / градске водоводе, посебно у зони Врања, Бујановца, Прешева, Лесковца и Власотинца, уз обнову мрежа сеоских водовода који имају велике губитке пре њиховог повезивања на регионалне подсистеме.	Министарство пољопривреде и заштите животне средине - Републичка дирекција за воде (РДВ)						
1.Повезивање села: Моштаница, Тибужде, Купинице, Ратаје, Павловац, Нерадовац		ЈЛС, Месне заједнице						
СТАТУС РЕАЛИЗАЦИЈЕ 2015. и 2016. године 1.Нису добијене информације		Општина Босилеград						
1.Поправка и изградња локалних водовода по селима		Општина Босилеград, Локална ЈП			О: ЈЛС и Локална ЈП Пр: МП	10.000.000 РСД Буџет ЈЛС; Буџет РС	До краја 2015.	
СТАТУС РЕАЛИЗАЦИЈЕ 2015. и 2016. године 1.Нису добијене информације		Остале ЈЛС						
		-						
<b>9.3: Развој система за канализацију и пречишћавање отпадних вода</b>								
1)	Реконструкција канализације Врања, Лесковца, Владичиног Хана, Бујановца, Прешева и Бојника у виду групних система	Министарство пољопривреде и заштите животне средине - Републичка дирекција за воде (РДВ)						
1.Изградња ППОВ Врања са колекторима 2.Реконструкција канализационе мреже Врања (10 km)		ЈП Водовод Врање Град Врање РДВ	План детаљне регулације ППОВ Врања Пројектна документација за реконструкцију канализационе мреже Врања	О: ЈП Водовод Врање Пр: ЈЛС, РДВ, МП	15.000.000 ЕУР ИРА 2011 пројекат MEGLIP	2015.		



Ред. бр. СП	Стратешки приоритети СП	Активности за реализацију приоритета (А)	Учесници у реализацији активности	Пројекти за реализацију приоритета (П)	Одговорност (О) и партнери (Пр) за реализацију пројеката	Оријентациони износи и извори финансирања А и П	Рокови реализације А и П (и фаза)	
1	2	3	4	5	6	7	8	
	(град и околна сеоска насеља) са реализацијом ППОВ.	СТАТУС РЕАЛИЗАЦИЈЕ 2015. и 2016. године 1.-2.Нису добијене информације						KFW Банка
		ЦРЈПО						
		1.Изградња ППОВ Лесковац	ЈЛС, РДВ, МПЗЖС	Изградња почела крајем 2013.	О: ЈЛС Пр: РДВ, МПЗЖС	16.000.000 EUR Буџет РС и ЈЛС IPA 2010 програм MISP Холандска влада	До краја 2015.	
		2.Заштита слива реке Јужне Мораве - реконструкција канализација и изградња постројења за ППОВ Формирање регионалне радне групе за заштиту слива Јужне Мораве	ЈЛС, РДВ, МП, ЦРЈПО	Припрема пројектно техничке документације и реализација реконструкције канализација и изградњу постројења за ППОВ у складу са COWI мастер планом за Јужно поморавље.	О: ЦРЈПО Пр: ЈЛС, РДВ, МП	21.000.000 EUR IPA KFW Банка EBRD	2014 – 2018.	
		СТАТУС РЕАЛИЗАЦИЈЕ 2015. и 2016. године 1.-2.Није било активности на реализацији. Министарство и град Лесковац су у потпуности преузели водђење ових пројеката. Напомена МЗЖС на приоритет 1: Оријентациони износ финансирања увећава се на 27,06 мил EUR						
		Општина Босилеград						
		1.Изградња главног фекалног колектора за Босилеград и приградска насеља 2.Изградња ППОВ	Општина Босилеград, РДВ, ЈП СВ, МП		О: ЈЛС Пр: РДВ, ЈП СВ, МП	50.000.000 РСД  50.000.000 РСД	До краја 2015.  До краја 2018.	
		СТАТУС РЕАЛИЗАЦИЈЕ 2015. и 2016. године 1.-2.Нису добијене информације						
2)	Реконструкција канализације Власина Рид и изградња ППОВ низводно од бране Власина.	Министарство пољопривреде и заштите животне средине - Републичка дирекција за воде (РДВ)						
		-						
		ЦРЈПО						
		1.Заштита слива реке Јужне Мораве - реконструкција канализација и изградња постројења за ППОВ	ЈЛС, РДВ, МП, ЦРЈПО	Припрема пројектно техничке документације и реализација реконструкције канализација и изградња постројења за ППОВ у	О: ЦРЈПО Пр: ЈЛС, РДВ, МП	21.000.000 EUR IPA KFW Банка	2014 – 2018.	

Ред. бр. СП	Стратешки приоритети СП	Активности за реализацију приоритета (А)	Учесници у реализацији активности	Пројекти за реализацију приоритета (П)	Одговорност (О) и партнери (Пр) за реализацију пројеката	Оријентациони износи и извори финансирања А и П	Рокови реализације А и П (и фаза)
1	2	3	4	5	6	7	8
		2.Формирање регионалне радне групе за заштиту слива Јужне Мораве		складу са COWI мастер планом за Јужно поморавље.		EBRD 21.000.000 EUR IPA KFW Банка ЕБРД	2014 – 2018.
		СТАТУС РЕАЛИЗАЦИЈЕ 2015. и 2016. године 1.-2.Није било активности на реализацији овог пројекта					
<b>Тематска област 10: Енергетска инфраструктура</b>							
<b>Планско решење 10.1 Припрема и почетак изградње електроенергетске мреже и објеката</b>							
1)	Реконструкција: ТС "Лесковац 2" 220/110 kV у ТС "Лесковац 2" 400/220/110 kV	Електромережа Србије АД (ЕМС А.Д.)					
		1.Прибављање употребне дозволе	ЕМС А.Д., МГСИ, МПЗЖС, МФ	Комплетна техничка документација	О: ЕМС А.Д.	7.400.000 EUR ЕМС А.Д.	2015.
		СТАТУС РЕАЛИЗАЦИЈЕ 2015 И 2016: 1.Добијена Употребна дозвола					
2)	ТС 400/220/110 "Лесковац 2" уградња Т1 снаге 300MVA	Електромережа Србије АД (ЕМС А.Д.)					
		1.Прибављење Решење о одобрењу градње	ДЕУ, ЕМС А.Д., МГСИ, МПЗЖС, МФ	Комплетирана техничка документација	О: ЕМС А.Д. Пр: ДЕУ, МГСИ, МПЗЖС, МФ	3.800.000 EUR ДЕУ и ЕМС А.Д.	2014-2015.
		СТАТУС РЕАЛИЗАЦИЈЕ 2015 И 2016: 1.Добијено Решење о одобрењу градње односно Завршени радови					
3)	Изградња ТС 400/110 kV "Врање 4"	Електромережа Србије АД (ЕМС А.Д.)					
		1.Извођење радова у току	ДЕУ, ЕМС А.Д., МГСИ, МПЗЖС, МФ	Комплетирана техничка документација	О: ЕМС А.Д. Пр: ДЕУ, МГСИ, МПЗЖС, МФ	15.000.000 EUR ДЕУ и ЕМС А.Д.	2015.
		СТАТУС РЕАЛИЗАЦИЈЕ 2015 И 2016: 1.Радови на изградњи ТС 400/110 kV "Врање 4" су завршени и предат је захтев за добијање Употребне дозволе					
4)	Расплет ТС 400/110 kV Врање 4 на 110 kV напонском нивоу Увођење у ТС Врање 4: ДВ 110 kV ТС Врање 1 – ТС Врање 2 и ДВ 110 kV ТС Врање 2 – ТС	Електромережа Србије АД (ЕМС А.Д.)					
		1.Извођење радова на изградњи објекта у току	ЕМС А.Д.	Комплетирана техничка документација	О: ЕМС А.Д.	1.130.000 EUR ЕМС А.Д.	2014-2015.

Ред. бр. СП	Стратешки приоритети СП	Активности за реализацију приоритета (А)	Учесници у реализацији активности	Пројекти за реализацију приоритета (П)	Одговорност (О) и партнери (Пр) за реализацију пројеката	Оријентациони износи и извори финансирања А и П	Рокови реализације А и П (и фаза)
1	2	3	4	5	6	7	8
	Ристовац, ДВ 110kV број 1219/2 правац В. Хан и број 1190 правац ТС Трговиште						
		СТАТУС РЕАЛИЗАЦИЈЕ 2015 И 2016: 1.Радови на расплету испред ТС 400/110 kV Врање 4 на 110 kV напонском нивоу, као и увођења у ТС Врање 4 следећих далеководова: ДВ 110 kV ТС Врање 1 – ТС Врање 2 ДВ 110 kV ТС Врање 2 – ТС Ристовац, ДВ 110kV број 1219/2 из правца В. Хан и број 1190 из правца ТС Трговиште су завршени поднети захтеви за употребну дозволу за све водове					
5)	ДВ 2x35kV ТС Врање 1-ТС Врање 4	Електромрежа Србије АД (ЕМС А.Д.)					
		1.Извођење радова на изградњи водова у току	ЕМС А.Д.	Израда комплетне техничке документације	О: ЕМС А.Д.	540.000 EUR ЕМС А.Д.	2014-2015.
		СТАТУС РЕАЛИЗАЦИЈЕ 2015 И 2016: 1.Радови на изградњи ДВ 2x35kV ТС Врање 1- ТС Врање 4 су завршени и исти је предат у надлежност локалне дистрибуције					
6)	Изградња ДВ 110 kV Врање 4-Прешево (као резервног за Прешево и Бујановац, када се изгради ТС 400/110 kV Врање 4).	Електромрежа Србије АД (ЕМС А.Д.)					
		1.По пуштању у трајни погон ТС Врање 4	ЕМС А.Д.		О: ЕМС А.Д.	5.000.000 EUR ЕМС А.Д.	До 2018.
		СТАТУС РЕАЛИЗАЦИЈЕ 2015 И 2016: 1.Није било активности					
7)	Изградња ДВ 35 kV (у општини Бујановац) између ТС 11/35/17 kV и ТС 35/10 kV Гробље и изградња ДВ 35 kV на правцу ТС Бујановац 1 - планирана ТС 35/10 kV Трновац.	Министарство рударства и енергетике (МРЕ)					
		1.Израда главног пројекта	ЕД Југоисток Ниш – огранак Врање	У току је израда главног пројекта	О: ЕД Југоисток Ниш – огранак Врање	8.000.000 РСД ЕД Југоисток Ниш – огранак Врање	Пројекат 2014-2015. Изградња 2015-2016.
8)	Изградња ТС 35/10 kV Клајић (у општини Лебане), опремање хелије 35 kV у ТС 110/35 kV Јабланица (правац ка	2.Израда техничке документације	ЕД Југисток Ниш, Општина Лебане	Израда техничке документације. Решавање имовинско-правних односа	О: ЕД Југисток Ниш Пр: Општина Лебане	40.000.000 РСД (ТС) 5.000.000 РСД (хелија 35 kV) ЕД Југисток	2015-2016.

Ред. бр. СП	Стратешки приоритети СП	Активности за реализацију приоритета (А)	Учесници у реализацији активности	Пројекти за реализацију приоритета (П)	Одговорност (О) и партнери (Пр) за реализацију пројеката	Оријентациони износи и извори финансирања А и П	Рокови реализације А и П (и фаза)
1	2	3	4	5	6	7	8
	Сијаринској Бањи).					Ниш	
		СТАТУС РЕАЛИЗАЦИЈЕ 2015. и 2016. године 1.-2.Нису добијене информације					
<b>Планско решење 10.2: Проширење и реконструкција мреже напoјних и дистрибутивних електроенергетских објеката</b>							
2)	Проширење ДВ на правцу ТС 35/10 kV Сијаринска Бања – ТС 35/10 kV Клаић и опремање ћелије 35 kV у ТС 35/10 kV Сијаринска Бања.	Министарство рударства и енергетике (МРЕ)					
		1.Израда техничке документације и утврђивање јавног интереса	ЕД Југисток Ниш, Општине Лебане и Медвеђа	Иноврање главног пројекта за ДВ Израда техничке документације за опремање ћелије 35 kV	О: ЕД Југисток Ниш Пр: Општине Лебане и Медвеђа	45.000.000 РСД (ДВ) 3.000.000 РСД (ћелија 35 kV) ЕД Југисток Ниш	2016-2017.
		СТАТУС РЕАЛИЗАЦИЈЕ 2015. и 2016. године 1.Нису добијене информације					
<b>Планско решење 10.3: Развој гасоводне инфраструктуре</b>							
1)	Изградња разводног гасовода РГ 11-01 и РГ 11-02 Ниш-Лесковац-Врање, који представља везу са магистралним гасоводом МГ-11 Ниш - Прокупље – Приштина;	ЈУГОРОСГАЗ					
		1.РГ 11-01 (Орљане-Лесковац) изграђен, РГ 11-02 (Лесковац-Врање) подељен на 5 деоница и изводи се фазно I деоница изведена II деоница-постоји ПДР III и IV деоница-планира се израда ППППН V деоница – постоји ПДР	Југоросгас а.д. Београд РАПП	ППППН РГ 11-02 на деоници РГ 11-02 (БС Велика Копашница-граница територије општине Владичин Хан и Врање) израда пројектне документације РГ 11-02 по фазама реализације	Југоросгас а.д. Београд О: РАПП Пр: ЈУГОРОСГАЗ	РГ 11-02 I фаза укупна цена 161.000.000 РСД планска документација ППППН дела РГ 11-02 3.000.000 РСД пројектна документација РГ 11-02 32.200.000 РСД	I фаза РГ 11-02 завршена II фаза РГ 11-02 у току 2014-2015. III и IV фаза РГ 11-02 у току 2015. и 2016. год V фаза РГ 11-02 у току 2017. године
		СТАТУС РЕАЛИЗАЦИЈЕ 2015. и 2016. године 1.фаза изградње гасовода од ГРЧ Лесковац до ГМРС Власотинце завршена и пуштена у експлоатацију 2014. године. Влада Републике Србије је усвојила Уредбом План подручја посебне намене за део гасовода од БЕ Велика Копашница до границе општине Владичине Хан и града Врање (Слуђбени гласник РС 104/2015 од 17.12.2015. године) Југоросгас није имао активности у 2016. години на реализацији пројекта гасовода РГ 11-02 Лесковац-Врање с обзиром да није било заинтересованих корисника на транспортном систему. Реализација пројекта је успорена и због активности насертификацији Југоросгас транспорта у складу са Законом о енергетици и Трећим енергетским пакетом					
<b>Планско решење 10.4: Употреба ОИЕ</b>							
1)	Коришћење	Министарство рударства и енергетике (МРЕ)					

Ред. бр. СП	Стратешки приоритети СП	Активности за реализацију приоритета (А)	Учесници у реализацији активности	Пројекти за реализацију приоритета (П)	Одговорност (О) и партнери (Пр) за реализацију пројеката	Оријентациони износи и извори финансирања А и П	Рокови реализације А и П (и фаза)
1	2	3	4	5	6	7	8
	хидропотенцијала развојем ХС Власина и изградњом МХЕ.	<p>1. Реконструкција и ревитализација Власинских хидроелектрана (Врла 1-4, Пап Лисина)</p> <p>2. Реконструкција МХЕ Јелашница и МХЕ Вучје</p> <p>3. Изградња МХЕ Барје</p> <p>4. Изградња МХЕ Соколовац</p> <p>5. На реци Власини, у општини Црна Трава, издато укупно 7 сагласности и 1 енергетска дозвола.</p> <p>6. Општина Власотинце је била укључена у Обавештење МРЕ о слободним локацијама МХЕ (19.2.2013.) са укупно 8 локација снаге 3,5 MW. За свих 8 локација, потписан је Тројни меморандум о разумевању са потенцијалним инвеститорима који су на конкурс добили локације.</p> <p>7. Израда новог Катастра за МХЕ (Катастар МХЕ).</p>	<p>ЈП ЕПС</p> <p>ЈП ЕПС</p> <p>ЈП ЕПС</p> <p>ЈП ЕПС</p> <p>МРЕ, РДВ, ЗЗПС, РХЗ, ЈЛС, приватни инвеститори</p>	<p>Иновирање инвестиционо техничке документације и израда тендерске документације за главну опрему Власински хидроелектрана.</p> <p>Завршен генерални пројекат са претходном студијом оправданости</p> <p>Завршен идејни пројекат са студијом оправданости</p> <p>Завршен генерални пројекат са претходном студијом оправданости</p> <p>Израда новог Катастра за МХЕ (Катастар МХЕ).</p>	<p>О: ЈП ЕПС</p> <p>О: ЈП ЕПС</p> <p>О: ЈП ЕПС</p> <p>О: ЈП ЕПС</p> <p>О: ЈЛС Пр: МРЕ, РДВ, ЗЗПС, РХЗ, Инвеститори</p> <p>О: МРЕ</p>	<p>30.000.000 EUR ЈП ЕПС, кредити</p> <p>2.600.000 EUR ЈП ЕПС, кредити</p> <p>2.700.000 EUR ЈП ЕПС</p> <p>3.500.000 EUR ЈП ЕПС</p> <p>8 МХЕ 7.000.000 EUR Средства инвеститора</p> <p>Катастар МХЕ 1.300.000 EUR IPA</p>	<p>2015-2018.</p> <p>2015-2019.</p> <p>2015-2019.</p> <p>2015-2019.</p> <p>до 2020.</p> <p>2014-2016.</p>
<p>НАПОМЕНА ЕПС-а О СТАТУСУ РЕАЛИЗАЦИЈЕ 2015. и 2016. године -</p> <p>1. Реконструкција и ревитализација Власинских ХЕ: Израда техничке документације</p> <p>2. Реконструкција МХЕ Јелашница и МХЕ Вучје: Израда техничке документације и спровођење тендера за набавку опреме.</p> <p>3. Изградња МХЕ Барје: Није било активности у 2016.</p> <p>4. Изградња МХЕ Соколовац: Израда техничке документације</p> <p>5.-7. Нису добијене информације</p>							
Општина Босилеград							
	1. Изградња МХЕ – 1 завршена, 1 у		Инвеститори, ЈЛС, МРЕ,		О: ЈЛС	Средства	

Ред. бр. СП	Стратешки приоритети СП	Активности за реализацију приоритета (А)	Учесници у реализацији активности	Пројекти за реализацију приоритета (П)	Одговорност (О) и партнери (Пр) за реализацију пројеката	Оријентациони износи и извори финансирања А и П	Рокови реализације А и П (и фаза)
1	2	3	4	5	6	7	8
		изградња и 5 у припреми Изградња ветроелектране на Милевској планини	РДВ, ЗЗПС, РХМЗ		Пр: МРЕ, РДВ, ЗЗПС, РХМЗ, Инвеститори	инвеститора	
		СТАТУС РЕАЛИЗАЦИЈЕ 2015. и 2016. године					
		1.Нису добијене информације					
		Остале ЈЛС					
		-					
<b>Тематска област 11: Телекомуникациона и емисиона инфраструктура</b>							
2)	<b>Предлог новог приоритета ЈП ЕТВ:</b>	Министарство трговине, туризма и телекомуникација (МТТТ)					
	Проширење капацитета, замена и реконструкција постојеће емисионе опреме у: Лесковцу, Бадинцу, Брестовцу, В. Грабовници, Вучју, Грделици, Мирошевцу, Печењевцу, Предејану, Косанчићу, Стајковцу, Свођу, Клајићу, Саставу Река, Преслапу и Тулару, а у МГ Врање-Врању, Власу, Кленикама, Рељану, Трговишту, Клисури, Власина Округлици, Божици и Биновцу.	-					
		ЈП Емисиона техника и везе (ЈП ЕТВ)					
					ЈП ЕТВ, РАТЕЛ, МТТТ	64.500.000 РСД кредит	2014-2015.
		СТАТУС РЕАЛИЗАЦИЈЕ у 2015. и 2016.					
		У току 2016. године на наведеним емисионим локацијама ЈП ЕТВ урађено је следеће:					
		-Грделица: Санација објекта и репарација антенског стуба;					
		-Предејане: Санација објекта и репарација антенског стуба;					
		-Свође: Санација објекта и репарација антенског стуба;					
		-Туларе: Санација објекта и репарација антенског стуба;					
		-Власе: Санација објекта и репарација антенског стуба;					
		-Трговиште 1: Санација објекта и репарација антенског стуба;					
		-Трговиште 2: Санација објекта и репарација антенског стуба;					
<b>Планско решење 11.2: Проширење мреже телекомуникационе инфраструктуре</b>							
3)	Изградња РР мреже за: Трговиште–Прешево и	Телеком Србија					
		-					

Ред. бр. СП	Стратешки приоритети СП	Активности за реализацију приоритета (А)	Учесници у реализацији активности	Пројекти за реализацију приоритета (П)	Одговорност (О) и партнери (Пр) за реализацију пројектата	Оријентациони износи и извори финансирања А и П	Рокови реализације А и П (и фаза)
1	2	3	4	5	6	7	8
	Босилеград–Сурдулица.			VIP – Теленор			
				Планиране РР везе Теленора: Банковци-Цветковци, Биљача-Летовица, Братмиловце-Добротин, Црна Трава 2-Црна Трава, Доња Јајина-Лесковац 6, Левосоје-Бујановац, Ораовица-Прешево, Стубла-Бојник, Требешиње-Врање 3, Винарце-Ванос, Врање 5-Врање, Врање 6-Врање 3, Врање 7-Врање, Жујинце-Балаван, Лесковац 1-Селичевица, Лесковац 1-Лесковац 2, Лесковац 1-Бердуј, Лесковац 1-Власотинце, Лесковац 1-Црна Трава 1, Лесковац 1-Лесковац 6, Лесковац 1-Вучје, Лесковац 1-Лебане, Лесковац 1-Лесковац 3, Лесковац 1-Ванос, Грајевце-Ванос, Турековац-Лесковац 3, Доњи Губеревац-Лесковац 6, као и остале РР везе потребне за рад планираних базних станица Теленора.	О: Теленор Пр: ЈЛС, МТТТ, МГСИ, МПЗЖС.	Пројекти се финансирају средствима Теленора.	2014-2017.
		СТАТУС РЕАЛИЗАЦИЈЕ 2015. и 2016. године: Реализоване РР везе Теленора: Биљача-Летовица, Левосоје-Бујановац, Ораовица-Прешево, Стубла-Бојник, Требешиње-Врање 3, Врање 5-Врање, Врање 6-Врање 3, Жујинце-Балаван, Лесковац 1-Селичевица, Лесковац 1-Лесковац 2, Лесковац 1-Бердуј, Лесковац 1-Власотинце, Лесковац 1-Црна Трава 1, Лесковац 1-Лесковац 6, Лесковац 1-Вучје, Лесковац 1-Лебане, Лесковац 1-Лесковац 3, Лесковац 1-Ванос.					
4)	Изградња планираних базних станице мобилних оператора Телеком-МТС, VIP и Теленор.			Телеком Србија – VIP – Теленор			
				Започете станице Теленора: Банковци, Биљача, Братмиловце, Црна Трава 2, Доња Јајина,	О: Теленор Пр: ЈЛС, МТТТ, МГСИ,	Пројекти се финансирају средствима	2014-2017.

Ред. бр. СП	Стратешки приоритети СП	Активности за реализацију приоритета (А)	Учесници у реализацији активности	Пројекти за реализацију приоритета (П)	Одговорност (О) и партнери (Пр) за реализацију пројеката	Оријентациони износи и извори финансирања А и П	Рокови реализације А и П (и фаза)
1	2	3	4	5	6	7	8
				Лесковац 7, Левосоје, Ораовица, Сијаринска бања, Стубла, Требешиње, Винарце, Врање 5, Врање 6, Врање 7, Жујинце, Грајевце, Турековац, Доњи Губеревац. Планирана станице Теленора: Клисуре, Прешево 3, Карађорђевац, Богојевце, Батуловце, Власинско језеро 2, Врање 8, Врање 9, Врање 10, Прешево 4, Прешево 5, Бујановац 3, Лесковац 9, Лесковац 10, Лесковац 11, Власотинце 3, Вучје 2, Црнотинце, Црни Луг, Добрејанце, Трстена, Округлица, Равна бања, Горње Гаре, Гргуровце, Мирошевце.	МПЗЖС	Теленора.	
		СТАТУС РЕАЛИЗАЦИЈЕ 2015. и 2016. године: Реализоване станице: Биљача, Левосоје, Ораовица, Сијаринска бања, Стубла, Требешиње, Врање 5, Врање 6, Жујинце, Клисуре, Прешево 3, Прешево 4, Прешево 5, Бујановац 3, Лесковац 10, Лесковац 11, Власотинце 3, Црни Луг.					
<b>Тематска област 12: Комунални садржаји</b>							
<b>Планско решење 12.1: Интегрално управљање комуналним отпадом</b>							
2)	Изградња рециклажног центра на територији регионалне депоније Жељковац (Лесковац), израда плана управљања отпадом и изградња 3 трансфер станице Бојник (која обухвата и Лебане и Медвеђу), Власотинце и Црна Трава на територији Јабланичког округа.	Министарство пољопривреде и заштите животне средине (МПЗЖС) – ЦРЈПО					
		1.Израда Регионалног плана управљања чврстим отпадом за Јабланички округ са студијом процене утицаја на животну средину	ЈЛС, ЦРЈПО		О: ЦРЈПО Пр: ЈЛС	45.000 EUR ЕУ ПРОГРЕС 2 програм Билатерални донатори ИРА	2014–2015.
		СТАТУС РЕАЛИЗАЦИЈЕ 2015. и 2016. године 1.Није било активности на реализацији овог пројекта					
		ЈЛС –					
5)	Затварање и санација	Општина Босилеград					



Ред. бр. СП	Стратешки приоритети СП	Активности за реализацију приоритета (А)	Учесници у реализацији активности	Пројекти за реализацију приоритета (П)	Одговорност (О) и партнери (Пр) за реализацију пројеката	Оријентациони износи и извори финансирања А и П	Рокови реализације А и П (и фаза)
1	2	3	4	5	6	7	8
	локалних сметлишта у руралним подручјима и формирање санитарно уређених сеоских одлагалишта комуналног отпада у складу са Националном стратегијом управљања отпадом.	1.Реализација пројеката санације, затварања и рекултивације сметлишта комуналног отпада „Кремиково“ у Босилеграду	ЈЛС, МПЗЖС	Главни пројекат завршен 2013.	О: ЈЛС Пр: МПЗЖС		До краја 2016.
СТАТУС РЕАЛИЗАЦИЈЕ 2015. и 2016. године							
1.Нису добијене информације							
Остале ЈЛС							
-							
<b>Тематска област 13: Заштита животне средине</b>							
<b>Планско решење 13.1: Унапређење и заштита квалитета животне средине</b>							
9)	Израда и ревизија локалних акционих планова заштите животне средине за све општине и градове.	Министарство пољопривреде и заштите животне средине (МПЗЖС)					
-							
Општина Босилеград							
		1.Израда и доношење Локалног еколошког акционог плана општине Босилеград	ЈЛС, јавне установе и НВО		О: ЈЛС	100.000 РСД Буџет ЈЛС	2014-2015.
СТАТУС РЕАЛИЗАЦИЈЕ 2015. и 2016. године							
1.Нису добијене информације							
Остале ЈЛС							
-							
<b>Тематска област 14: Заштита природе и природних вредности</b>							
<b>Планско решење 14.1: Заштита, презентација и контролисано коришћење природних добара</b>							
Завод за заштиту природе Србије (ЗЗПС)							
1)	Доследно спровођење постојећих режима заштите предела изузетних одлика „Власине“ и „Долине Пчиње“, као и резервата и споменика природе.	1.Мониторинг заштићених подручја	Управљачи заштићених подручја (УЗП), ЗЗПС, МПЗЖС	Годишњи мониторинг заштићених подручја	О: УЗП Пр: МПЗЖС, ЗЗПС	Буџет РС	Континуира на активност
СТАТУС РЕАЛИЗАЦИЈЕ 2015. и 2016. године							
1. Стручни надзори заштићених подручја одвијају се континуирано према Плану и Програму рада Завода							
2)	Ревизија природних добара која су заштићена на основу ранијих закона:	Ревизија резервата природе „Острозуб- Зелениче“ Ревизија резервата природе	ЗЗПС, МПЗЖС	1.Израда студије резервата природе „Острозуб- Зелениче“ 2.Израда студије резервата	О: ЗЗПС Пр: МПЗЖС	Буџет РС	До краја 2018.

Ред. бр. СП	Стратешки приоритети СП	Активности за реализацију приоритета (А)	Учесници у реализацији активности	Пројекти за реализацију приоритета (П)	Одговорност (О) и партнери (Пр) за реализацију пројеката	Оријентациони износи и извори финансирања А и П	Рокови реализације А и П (и фаза)
1	2	3	4	5	6	7	8
	резервати природе „Острозуб- Зелениче“, „Кукавица“, „Јарешник“, споменик природе „Стабло црног бора у Петковској махали“, непосредна околина и природни простор „Јашуњски манастири“	„Кукавица“ Ревизија резервата природе „Јарешник“ Ревизија споменика природе „Стабло црног бора у Петковској махали“ Ревизија непосредне околине и природног простора „Јашуњски манастири“		природе „Кукавица“ 3.Израда студије резервата природе „Јарешник“ 4.Израда студије споменика природе „Стабло црног бора у Петковској махали“ 5.Ревизија у оквиру подручја планина Бабичка гора и Крушевица			
		<p>СТАТУС РЕАЛИЗАЦИЈЕ 2015. и 2016. године</p> <p>1. Завршена ревизија студије заштите „Острозуб- Зелениче“. Студија предата надлежном министарству на даљу процедуру.</p> <p>3. Завршена ревизија студије заштите „Јарешник“. Студија предата надлежном министарству на даљу процедуру.</p> <p>4. Споменик природе „Стабло црног бора у Петковској махали“ стављен под заштиту Одлуком о проглашењу СП „Црни бор у Петковској махали“ општина Босилеград („Службени гласник Града Враћа“, бр. 8/2015)</p> <p>2. и 5. Валоризација подручја Кукавице, Бабичке гора и Крушевица није отпочета</p>					
<b>Планско решење 14.2: Истраживање и установљавање заштићених природних добара</b>							
Завод за заштиту природе Србије (ЗЗПС)							
1)	Истраживање, вредновање и израда потребне документације (студија) за заштиту целина предвиђених за стицање статуса заштићених подручја: планине Радан (шири амбијент Царичиног града и Брестовачког језера), планине Дукат, планине Бабичка гора и Крушевица (са заштићеним амбијентом Јашуњских манастира), планине Острозуб, планине Кукавице, планине Варденик, Бесне кобиле.	1.Проглашење планине Радан за заштићено подручје 2.Валоризација планине Дукат 3.Валоризација Бабичке горе и Крушевице 4.Валоризација планине Варденик 5.Валоризација планине Бесна Кобила	ЗЗПС, МПЗЖС	Израда студије заштите за ПИО Радан Теренска истраживања и израда студије планине Дукат Теренска истраживања и израда студије Бабичке горе и Крушевице Теренска истраживања и израда студије Варденик Теренска истраживања и израда студије Бесна Кобила	О: ЗЗПС Пр: МПЗЖС	Буџет РС	До краја 2018.
		<p>СТАТУС РЕАЛИЗАЦИЈЕ 2015. и 2016. године</p> <p>1.Студија заштите за подручје планине Радан је завршена и прослеђена надлежном министарству као Парк природе „Радан“ на даљу процедуру</p> <p>2.-5. Теренска истраживања нису отпочета на подручју Бесне Кобиле, Варденика, Бабичке горе, Крушевице</p>					

Ред. бр. СП	Стратешки приоритети СП	Активности за реализацију приоритета (А)	Учесници у реализацији активности	Пројекти за реализацију приоритета (П)	Одговорност (О) и партнери (Пр) за реализацију пројектата	Оријентациони износи и извори финансирања А и П	Рокови реализације А и П (и фаза)
1	2	3	4	5	6	7	8
<b>Планско решење 14.3: Предузимање активности на међународној афирмацији заштите природних вредности</b>							
Завод за заштиту природе Србије (ЗЗПС)							
1)	Примена међународних конвенција о мочварама (Рамсарска конвенција); трговини угроженим биљним и животињским врстама (СITES); биолошкој разноврсности; очувању миграторних врста дивљих животиња (Бонска конвенција); очувању европске дивље флоре и фауне и природних станишта (Бернска конвенција) и пределу.	Мониторинг врста и станишта	ЗЗПС, МПЗЖС	1.Мониторинг врста: <i>Pelobates fuscus</i> у мртвајама и барама на подручју Јужне Мораве; планинског мрмољка <i>Ichtyosaura alpestris</i> на простору Власинског басена; грчке корњаче <i>Testudo graeca</i> на Пчињи и у Прешевској долини, шарке <i>Vipera berus</i> на простору Власинског басена Бесне кобиле и планине Валози и шумске корњаче <i>Testudo hermanni</i> на подручју Јужне Мораве 2.Мониторинг приоритетних врста ихтиофауне у сливу Јужне Мораве 3.Мониторинг и заштита лешинара и орлова Србије	О: ЗЗПС Пр: МПЗЖС	Буџет РС	Континуира на активност
		СТАТУС РЕАЛИЗАЦИЈЕ 2015. и 2016. године 1. Континуиране активности у оквиру мониторинга врста: <i>Pelobates fuscus</i> у мртвајама и барама на подручју Јужне Мораве; планинског мрмољка <i>Ichtyosaura alpestris</i> на простору Власинског басена; грчке корњаче <i>Testudo graeca</i> на Пчињи и у Прешевској долини, шарке <i>Vipera berus</i> на простору Власинског басена Бесне кобиле и планине Валози и шумске корњаче <i>Testudo hermanni</i> на подручју Јужне Мораве, 2. Мониторинг приоритетних врста ихтиофауне у сливу Јужне Мораве одвија се континуирано према Плану и Програму рада Завода 3. Мониторинг и заштита лешинара и орлова Србије одвија се континуирано према Плану и Програму рада Завода					
<b>Тематска област 15: Заштита непокретних културних добара</b>							
<b>Планско решење 15.1: Заштита и презентација НКД</b>							
1)	Наставак истраживања, уређења и презентације највреднијих археолошких налазишта, у првом реду локалитета Царичин град.	Министарство културе и информисања (МКИ) – Завод за заштиту споменика културе Ниш (ЗЗСКН)					
		1.Израда студија, елабората, програма и пројектата истраживања, уређења, презентације, конзервације и рестаурације, као и њихово спровођење	МКИ, ЗЗСКН, Археолошки институт САНУ (АИ), РЗЗСК, Народни музеј Лесковац Општина Лебане	У оквиру програма „Јубилански процес II – рехабилитација нашег заједничког наслеђа“ урађен је петогодишњи програм рехабилитације Акропоља у Царичином Граду и студија изводљивости овог Програма	О: ЗЗСКН Пр: МКИ, АИ, РЗЗСК, Народни музеј Лесковац Општина Лебане	1.628.600 EUR Европски фондови Буџет РС	2014-2018.
		СТАТУС РЕАЛИЗАЦИЈЕ 2015. и 2016. године					

Ред. бр. СП	Стратешки приоритети СП	Активности за реализацију приоритета (А)	Учесници у реализацији активности	Пројекти за реализацију приоритета (П)	Одговорност (О) и партнери (Пр) за реализацију пројеката	Оријентациони износи и извори финансирања А и П	Рокови реализације А и П (и фаза)
1	2	3	4	5	6	7	8
		1.Пројекат конзерваторско-рестаураторских радова на беду и кулама Акропоља на а.н. Царичин град (IV фаза) – конкурисано код Министарства културе и информисања, нису обезбеђена средства 2.Акциони камп – спашавање и конзервација декоративне камене пластике на а.н. Царичин град, WHV2017 (European World Heritage Volunteer 2017-UNESCO) – реализација у 2017.					
2)	Утврђивање граница заштићене околине НКД.	Министарство културе и информисања (МКИ) – Завод за заштиту споменика културе Ниш (ЗЗСКН)					
		1.У току је поступак проширења граница заштићене околине археолошког налазишта Царичин Град	РЗЗСК, ЗЗСКН, МКИ		О: РЗЗСК Пр: ЗЗСКН, МКИ	Буџет РС	2014-2015.
		СТАТУС РЕАЛИЗАЦИЈЕ 2015. и 2016. године 1.Ова активност се обавља од стране Републичког завода за заштиту споменика културе Београд, а без учешћа Завода за заштиту споменика културе Ниш					
4)	Формирање „путева културе“ у функцији презентације НКД и интеграције туристичке понуде.	Министарство културе и информисања (МКИ), Министарство трговине, туризма и телекомуникација (МТТТ) – ЦРЈПО					
		1.Студија за мапирање најзначајнијих НКД у Јабланичком и Пчињском региону Мапирање, обележавање, обука за пружаоце услуга дуж пута културе, промоција	ЦРЈПО, ТО, МТТТ, МКИ, ЈЛС, ЗЗСКН	Путеви културе Јабланичког и Пчињског округа	О: ЦРЈПО Пр: МТТТ, МКИ, ЈЛС, ЗЗСКН	350.000 EUR IPA	2014 – 2016.
		СТАТУС РЕАЛИЗАЦИЈЕ 2015. и 2016. године 1.Није било активности					
7)	Надлежни заводи за заштиту споменика културе донеће средњерочне и годишње програме истраживања, заштите и презентације НКД.	Завод за заштиту споменика културе Ниш (ЗЗСКН)					
		1.Студије о валоризацији НКД и добара под претходном заштитом за општине: Бојник, Босилеград, Владичин Хан, Власотинце, Врање, Лебане, Лесковац, Сурдулица, Трговиште и Црна Трава	ЗЗСКН, МКИ, ЈЛС		О: ЗЗСКН Пр: МКИ, ЈЛС	5.000.000 РСД Буџет РС	2014-2018.
		СТАТУС РЕАЛИЗАЦИЈЕ 2015. и 2016. године 1.Није било активности у 2016. години					

### 3. ПОКРИВЕНОСТ ПЛАНСКОМ ДОКУМЕНТАЦИЈОМ ПОДРУЧЈА РЕГИОНАЛНОГ ПРОСТОРНОГ ПЛАНА ОПШТИНА ЈУЖНОГ ПОМОРАВЉА ЗАКЉУЧНО СА 2016. ГОДИНОМ

У овом делу Извештаја РЈИС 2016 даје се преглед стања покривености планском документацијом подручја РПП ЈП, полазећи од одговарајућег дела из Програма имплементације РПП ЈП. Унети су подаци за планске документе чија је израда завршена или започела у периоду закључно са 2016. годином.

У претходном периоду, закључно са 2016. годином донета су 3 просторна плана подручја посебне намене и то: Просторни план подручја инфраструктурног коридора Ниш – граница Републике Македоније („Службени гласник РС“ бр. 77/01 и 127/14 ), Просторни план подручја посебне намене регионалног центра за обуку јединица за мултинационалне операције – База „Југ“ („Службени гласник РС“ бр. 102/16), Просторни план подручја посебне намене Радан планине („Службени гласник РС“ бр. 110/14).

У току 2016. године започета је израда Просторног плана подручја посебне намене слива акумулације „Кључ“ (који није прошао стручну контролу Комисије за планове локалне самоуправе), Просторног плана подручја посебне намене за део разводног гасовода РГ 11-02 Лесковац – Врање, од блок станице „Велика Копашница“ до границе подручја општине Владичин Хан и града Врања (уредба из 2015).

Скраћенице које се користе у Табели I-3. имају следеће значење: ППО – просторни план општине, ППГ – просторни план града, ГУП – генерални урбанистички план, ППР – план генералне регулације, ПДР – план детаљне регулације.

Табела I-3. Плански документи из надлежности јединице локалне самоуправе који су донети или чија је израда у току, закључно са 2016. години

Назив планског документа	Стање израде планског документа (започета израда, или донет плански документ - број службеног гласника/листа)
<b>Јединица локалне самоуправе: Општина Бојник</b>	
<i>Просторни план јединице локалне самоуправе</i>	
1. ППО/ППГ или измене и допуне ППО/ППГ	
ППО Бојник	Донет („Службени гласник града Лесковца“ бр.29/11)
<i>Урбанистички планови</i>	
2. Урбанистички план за град/општински центар	
ППР за насељена места Бојник и Драговац	Донет („Службени гласник града Лесковца“ бр.49/16)
3. Урбанистички план за насеље са специфичном функцијом (насеља која нису центри јединице локалне самоуправе, а која имају одређену специфичну функцију утврђену РПП или ППО/ППГ - бањско место, туристичко насеље, рударско насеље и др.)	
ПДР за акумулацију „Брестовац“ у КО Горњи Брестовац	Донет („Службени гласник града Лесковца“ бр.20/13)
4. Урбанистички план за подручје (насеље, зону, комплекс, објекат) у обухвату просторног плана подручја посебне намене (ППППН)	
ПДР за комерцијално-туристички комплекс „Радан“ у општини Бојник	Донет („Службени гласник града Лесковца“ бр.5/14)
5. Урбанистички план за простор (комплекс, зону) или објекат од регионалног и/или националног значаја (културна и природна добра, регионалне депоније, објекти инфраструктуре, привредне зоне и др.)	
ПДР за Агро-бизнс зону у насељу Косанчић	Донет („Службени гласник града Лесковца“ бр.2/17)
6. Остали урбанистички планови	
ПДР за ромско насеље у Бојнику-Драговцу	Донет („Службени гласник града Лесковца“

Назив планског документа	Стање израде планског документа (започета израда, или донет плански документ - број службеног гласника/листа)
<b>Јединица локалне самоуправе: Општина Бојник</b>	
при ушћу сливова Пусте и Каменичке реке и насеља између ул.17.фебруар и Пусторечка	43/16)

Назив планског документа	Стање израде планског документа (започета израда, или донет плански документ - број службеног гласника/листа)
<b>Јединица локалне самоуправе: Општина Црна Трава</b>	
1. <i>Просторни план општине/града (ППО/ППГ)</i>	
1. ППО/ППГ или измене и допуне ППО/ППГ	
Измена и допуна ППО Црна Трава 2009- 2024. године	Донет (“Службени гласници града Лесковца” бр. 6/15)
<i>Урбанистички планови</i>	
2. Урбанистички план за град/општински центар	
Измена и допуна ППР варошице Црна Трава	Донет (“Службени гласник града Лесковца” бр. 6/15.)
3. Урбанистички план за насеље са специфичном функцијом (насеља која нису центри јединице локалне самоуправе, а која имају одређену специфичну функцију утврђену РПП или ППО/ППГ - бањско место, туристичко насеље, рударско насеље и др.)	
ПДР викенд насеља “Соколица” и туристичко-рекреативног центра “Соколица” у Црној Трави	Донет (“Службени гласник града Лесковца” Бр. 8/13)
4. <i>Урбанистички план за подручје (насеље, зону, комплекс, објекат) у обухвату просторног плана подручја посебне намене (ППППН)</i>	
/	/
5. <i>Урбанистички план за простор (комплекс, зону) или објекат од регионалног и/или националног значаја (културна и природна добра, регионалне депоније, објекти инфраструктуре, привредне зоне и др.)</i>	
/	/
6. Остали урбанистички планови	
/	/

Назив планског документа	Стање израде планског документа (започета израда, или донет плански документ - број службеног гласника/листа)
<b>Јединица локалне самоуправе: Општина Лебане</b>	
<i>Просторни план општине/града (ППО/ППГ)</i>	
1. ППО/ППГ или измене и допуне ППО/ППГ	
ППО Лебане 2009-2024	Донет („Службени гласник града Лесковца“ бр. 8/11)
<i>Урбанистички планови</i>	
2. Урбанистички план за град/општински центар	
ППР Лебане 2025	Донет („Службени гласник града Лесковца“ бр. 3/12)
3. Урбанистички план за насеље са специфичном функцијом (насеља која нису центри јединице локалне самоуправе, а која имају одређену специфичну функцију утврђену РПП или ППО/ППГ - бањско место, туристичко насеље, рударско насеље и др.)	
/	/
4. Урбанистички план за подручје (насеље, зону, комплекс, објекат) у обухвату просторног плана подручја посебне намене (ППППН)	

Назив планског документа	Стање израде планског документа (започета израда, или донет плански документ - број службеног гласника/листа)
<b>Јединица локалне самоуправе: Општина Лебане</b>	
/	/
5. Урбанистички план за простор (комплекс, зону) или објекат од регионалног и/или националног значаја (културна и природна добра, регионалне депоније, објекти инфраструктуре, привредне зоне и др.)	
ПДР археолошког налазишта „Царичин град“	План је прошао јавни увид, Комисија за планове је дала позитивно мишљење за усвајање на Скупштини општине Лебане.
<i>5. Остали урбанистички планови</i>	
ПГР за насеља Бошњаце-Пертате-Ђеновац	Донет („Службени гласник града Лесковца“ бр. 9/13)
ПДР производно пословне зоне „Јабланица“ - Лебане	Донет („Службени гласник града Лесковца“ бр. 3/15)
ПДР зоне становања средњих густина Б3 „Кривача“	У изради.
ПДР зоне становања високих густина А1 „Јаруге“	У изради.
ПДР радне зоне „Шуманка“	У изради.
ПДР Блок Црква	Започета израда.

Назив планског документа	Стање израде планског документа (започета израда, или донет плански документ - број службеног гласника/листа)
<b>Јединица локалне самоуправе: Општина Медвеђа</b>	
<i>Просторни план општине/града (ППО/ППГ)</i>	
1. ППО/ППГ или измене и допуне ППО/ППГ	
ППО Медвеђа	Донет („Службени гласник града Лесковца“ бр. 27/12)
<i>Урбанистички планови</i>	
2. Урбанистички план за град/општински центар	
ПГР насељеног места Медвеђа	Донет („Службени гласник града Лесковца“ бр. 37/16.)
3. Урбанистички план за насеље са специфичном функцијом (насеља која нису центри јединице локалне самоуправе, а која имају одређену специфичну функцију утврђену РПП или ППО/ППГ - бањско место, туристичко насеље, рударско насеље и др.)	
ПДР Сијаринска бања	Донет („Службени гласник града Лесковца“ бр. 18/08)
ПДР Флотација Поткоп	Донет („Службени гласник града Лесковца“ бр. 18/13)
ПГР Сијаринске бање	израда у току ( упућен план на јавни увид
4. Урбанистички план за подручје (насеље, зону, комплекс, објекат) у обухвату просторног плана подручја посебне намене (ППППН)	
/	/
5. Урбанистички план за простор (комплекс, зону) или објекат од регионалног и/или националног значаја (културна и природна добра, регионалне депоније, објекти инфраструктуре, привредне зоне и др.)	
/	/
<i>6. Остали урбанистички планови</i>	
/	/

Назив планског документа	Стање израде планског документа (започета израда, или донет плански документ - број службеног гласника/листа)
<b>Јединица локалне самоуправе: Општина Сурдулица</b>	
<i>Просторни план општине/града (ППО/ППГ)</i>	
1. ППО/ППГ или измене и допуне ППО/ППГ	
ППО Сурдулица	Донет („Службени гласник Пчињског округа“ бр. 24/07)
Усклађени ППО Судрулица	Донет („Службени гласник града Врања“ бр.34/12)
<i>Урбанистички планови</i>	
2. Урбанистички план за град/општински центар	
ПГР насеља Сурдулица	Донет („Службени гласник града Врања“ бр.11/10)
Усклађени ПГР насеља Сурдулица	Донет („Службени гласник града Врања“ бр.35/12)
Измене и допуне ПГР нас.Сурдулица	Донет („Службени гласник града Врања бр.34/16)
3. Урбанистички план за насеље са специфичном функцијом (насеља која нису центри јединице локалне самоуправе, а која имају одређену специфичну функцију утврђену РПП или ППО/ППГ - бањско место, туристичко насеље, рударско насеље и др.)	
/	/
4. Урбанистички план за подручје (насеље, зону, комплекс, објекат) у обухвату просторног плана подручја посебне намене (ПППН)	
ПГР Власина Стојковићева	Донет („Службени гласник града Врања бр.36/12)
ПГР Власина Округлица	Донет („Службени гласник града Врања бр.36/12)
ПГР Власина Рид	Донет („Службени гласник града Врања бр.46/13)
ПГР Власинско језеро са приобаљем	Донет („Службени гласник града Врања бр.46/13)
5. Урбанистички план за простор (комплекс, зону) или објекат од регионалног и/или националног значаја (културна и природна добра, регионалне депоније, објекти инфраструктуре, привредне зоне и др.)	
ПДР обилазнице око Сурдулице	Донет („Службени гласник града Врања бр.34/13)
ПДР гран. прелаза Стрезимировци	Донет („Службени гласник града Врања бр.34/13)
ПДР канализационог система заприкупљање, одвођење и пречишћавање отпадних и атмосферских вода на подручју Власине	Донет („Службени гласник града Врања бр.6/17)
ПДР „Стари Рид“	Донет („Службени гласник града Врања бр.15/17)
6. Остали урбанистички планови	
/	/



Назив планског документа	Стање израде планског документа (започета израда, или донет плански документ - број службеног гласника/листа)
<b>Јединица локалне самоуправе: Општина Врање</b>	
<i>Просторни план општине/града (ППО/ППГ)</i>	
1. ППО/ППГ или измене и допуне ППО/ППГ	
ППГ Врања	Донет („Службени гласник града Врања“, број 13/11, 21/11-исправка)
Нацрт Измена и допуна ППГ Врања	Одлука о изради Измена и допуна („Службени гласник града Врања“, број 04/16) У току израда
<i>Урбанистички планови</i>	
2. Урбанистички план за град/општински центар	
ГУП Врања	Донет („Службени гласник града Врања“, број 7/20)
Нацрт Измена и допуна ГУП Врања	Одлука о изради Измена и допуна („Службени гласник града Врања“, број 04/16) У току израда
3. Урбанистички план за насеље са специфичном функцијом (насеља која нису центри јединице локалне самоуправе, а која имају одређену специфичну функцију утврђену РПП или ППО/ППГ - бањско место, туристичко насеље, рударско насеље и др.)	
ПГР Врањске Бање	Донет („Службени гласник града Врања“, број 4/13, 6/13)
ПДР централне зоне скијалишта Бесна Кобила	Донет („Службени гласник града Врања“, број 72/09)
4. Урбанистички план за подручје (насеље, зону, комплекс, објекат) у обухвату просторног плана подручја посебне намене (ППППН)	
/	/
5. Урбанистички план за простор (комплекс, зону) или објекат од регионалног и/или националног значаја (културна и природна добра, регионалне депоније, објекти инфраструктуре, привредне зоне и др.)	
ПДР за изградњу ТС 400/110 KV „Врање 4“ КО Доње Требешиње, град Врање,	Донет („Службени гласник града Врања“, број 27/09)
ПДР за расплет далековода 400, 110 и 35 KV код ТС 400/110 KV „Врање 4“ град Врање,	Донет („Службени гласник града Врања“, број 12/10)
ПДР разводног гасовода РГ 11-02 Лесковац-Врање са пратећим објектима на територији града Врања,	Донет („Службени гласник града Врања“, број 14/10)
ПДР цевовода сирове воде од бране Првонек до постројења за прераду пијаће воде у Врањској бањи,	Донет („Службени гласник града Врања“, број 14/13)
ПДР колектора отпадних вода од Врањске Бање, насеља Ранутовац и Суви Дол до постројења за пречишћавање отпадних вода у Врању	Донет („Службени гласник града Врања“, број 24/16)
ПДР система за пречишћавање отпадних вода у Врању	Донет („Службени гласник града Врања“, број 28/12)
ПДР регионалне депоније Метерис у Врању	Донет („Службени гласник града Врања“, број

Назив планског документа	Стање израде планског документа (започета израда, или донет плански документ - број службеног гласника/листа)
<b>Јединица локалне самоуправе: Општина Врање</b>	
	36/13)
6. Остали урбанистички планови	
/	/

Назив планског документа	Стање израде планског документа (започета израда, или донет плански документ - број службеног гласника/листа)
<b>Јединица локалне самоуправе: Општина Власотинце</b>	
1. <i>Просторни план општине/града (ППО/ППГ)</i>	
1. ППО/ППГ или измене и допуне ППО/ППГ	
ППО Власотинце	Донет („Службени гласник града Лесковца бр. 31/11)
<i>Урбанистички планови</i>	
2. Урбанистички план за град/општински центар	
ППР Власотинце	Донет („Службени гласник града Лесковца бр. 8/15)
3. Урбанистички план за насеље са специфичном функцијом (насеља која нису центри јединице локалне самоуправе, а која имају одређену специфичну функцију утврђену РПП или ППО/ППГ - бањско место, туристичко насеље, рударско насеље и др.)	
ПДР електране на боигас на кп. бр. 5071 КО Стајковце	Донет („Службени града Лесковца бр. 14/13)
ПДР за постројење за пречишћавање воде за пиће Градиште	Донет („Службени града Лесковца бр. 8/15)
4. <i>Урбанистички план за подручје</i> (насеље, зону, комплекс, објекат) <i>у обухвату просторног плана подручја посебне намене (ППППН)</i>	
/	/
5. <i>Урбанистички план за простор</i> (комплекс, зону) <i>или објекат од регионалног и/или националног значаја</i> (културна и природна добра, регионалне депоније, објекти инфраструктуре, привредне зоне и др.)	
/	/
6. Остали урбанистички планови	
ПДР за део радне зоне урбанистичке целине В, Власотинце Запад – Слатина, са десне стране ДП ИБ – 39 (М9) Власотинце - Лесковац	У изради

<b>Јединица локалне самоуправе: Општина Владичин Хан</b>	
Нису добијене информације.	
<b>Јединица локалне самоуправе: Општина Босилеград</b>	
Нису добијене информације.	
<b>Јединица локалне самоуправе: Општина Трговиште</b>	
Нису добијене информације.	
<b>Јединица локалне самоуправе: Општина Прешево</b>	
Нису добијене информације.	
<b>Јединица локалне самоуправе: Општина Бујановац</b>	
Нису добијене информације.	
<b>Јединица локалне самоуправе: Град Лесковац</b>	
Нису добијене информације.	

#### **4. НАПРЕДАК У РЕАЛИЗАЦИЈИ ИНФОРМАЦИОНОГ СИСТЕМА О ПРОСТОРНОМ РАЗВОЈУ НА ПОДРУЧЈУ РЕГИОНАЛНОГ ПРОСТОРНОГ ПЛАНА ОПШТИНА ЈУЖНОГ ПОМОРАВЉА**

У овом делу Извештаја РЈИС даје се анализа и оцена реализације информационог система о просторном развоју у јединицама локалних самоуправа у обухвату РПП ЈП.

За потребе овог дела Извештаја РЈИС спроведена је анкета међу јединицама локалних самоуправа (ЈЛС) о стању развијености информационог система о просторном развоју (ИСПР), на локалном нивоу. Анкета се састојала од четири упита: да ли постоји ИСПР; у којој институцији се налази, односно ко је одговоран за његово функционисање; који просторни подаци - слојеви су садржани у ИСПР; и у којим областима се ти подаци користе.

За потребе Извештаја на подручју у обухвату Регионалног просторног плана Јужног Поморавља (РПП ЈП) о стању развијености ИСПР, од укупно тринаест ЈЛС, попуњене анкете је доставило седам ЈЛС.

На подручју РПП ЈП, одређене ИСПР поседују свега четири ЈЛС, и то: Власотинце, Врање, Сурдулица и Медвеђа. За сада ИСПР не поседују Бојник, Лебане и Црна Трава. Следеће ЈЛС нису доставиле одговоре на анкету: Босилеград, Бујановац, Владичин Хан, Лесковац, Прешево и Трговиште. ИСПР је стационаран у градској/општинским управама.

Садржај ИСПР је различит, а углавном се састоји од ортофото снимака у растерском формату, и планске документације, као и локалних инфраструктурних система у векторском облику. Поред наведеног, град Врање је значајно проширио садржаје свог ИСПР те се у њему налазе и други просторни подаци, као што су месне заједнице и бирачка места, као и расположиве локације за инвеститоре.

ИСПР се примењује у следећим областима: локалног економског развоја и привлачења инвестиција, унапређења рада инспекцијских служби, заштите животне средине, управљања пољопривредним земљиштем, процене вредности имовине, локалне мрежне инфраструктуре, локалне пореске администрације и туризма.

Табела I-4. Развијеност ИСПР на локалном нивоу на подручју РПП ЈП

<b>ИСПР</b>	
Постоји	Власотинце, Врање, Сурдулица и Медвеђа
Не постоји	Бојник, Лебане и Црна Трава
Није одговорено	Босилеград, Бујановац, Владичин Хан Лесковац, Прешево и Трговиште
<b>Локација ИСПР</b>	
градска/општинска управа	Власотинце, Врање, Сурдулица и Медвеђа
друга институција/јавно предузеће	-
<b>Садржај ИСПР</b>	
ВЛАСОТИНЦЕ: просторни план општине, генерални план општине.	
ВРАЊЕ: Месне заједнице и бирачка места, Просторни план Врања од 2011, неважећи ГУП Врања, Планови у изради, Локације за инвеститоре, Водоводна мрежа, Електроенергетска мрежа, Канализациона мрежа, Телекомуникациона мрежа, План генералне регулације, План детаљне регулације, Просторне јединице, Основни слојеви (подлоге).	
МЕДВЕЂА: План генералне регулације, План детаљне регулације Медвеђа, План детаљне регулације Сијеринске бање	
СУРДУЛИЦА: Планска документа општине, Туристичка карта са локалитетима општине, Сателитски снимак са сервисом ДКП, Саобраћај, комунална инфраструктура, објекти и уређаји.	
<b>Област примене</b>	
Локални економски развој и привлачење инвестиција	Власотинце, Медвеђа, Сурдулица
Унапређење рада инспекцијских служби	Медвеђа
Заштита животне средине	Власотинце, Врање, Сурдулица и Медвеђа
Пољопривредно земљиште	Власотинце, Медвеђа
Процена вредности имовине	Врање, Сурдулица и Медвеђа
Мрежна инфраструктура у граду/општини	Врање, Сурдулица и Медвеђа
Локална пореска администрација	Власотинце, Врање, Сурдулица и Медвеђа
Туризам	Власотинце, Медвеђа



## **5. ОЦЕНА СТАЊА ПРОСТОРНОГ РАЗВОЈА ПОДРУЧЈА НА ПОДРУЧЈУ РЕГИОНАЛНОГ ПРОСТОРНОГ ПЛАНА ОПШТИНА ЈУЖНОГ ПОМОРАВЉА**

Оцена стања просторног развоја на подручју Регионалног просторног плана општина Јужног Поморавља (РПП ЈП) даје се на основу квалитативне анализа показатеља из дела I 1. овог извештаја у односу на њихову везу са 9 основних циљева (тематских области) просторног развоја дефинисаних у делу IV 1. Програма имплементације РПП ЈП.

Генерална оцена стања просторног развоја је следећа:

### **Циљ 1. Демографски развој**

Већина показатеља за праћење и процену овог циља указује на генерално негативне тенденције. Међутим, анализом су уочени и позитивни трендови у погледу броја становника, густине насељености, побољшања старосне структуре ( на територији општине Прешево), као и позитивни миграциони биланси (у Бујановцу и Сурдулици). Посебна напомена односи се на пораст опште стопе фертилитета (у општинама Трговиште и Бојник и граду Лесковцу) што посредно може позитивно утицати и на друге трендове у области демографског развоја у наредном периоду. Овакви трендови указују на потребу за увођењем нових и додатних мера и активности, које могу утицати на побољшање старосне и демографске структуре становништва и просторног размештаја становништва.

### **Циљ 2. Економски развој**

Узимајући у обзир индикаторе конкурентности, запослености и инвестирања, на територији општина Јужног Поморавља, могуће је уочити да постоји изванредан напредак у погледу повећања запослености у страним фирмама у укупној запослености општине/града (нарочито у регионалним центрима), као и општег смањења стопе незапослености на територији овог регионалног плана. Подручје Јабланичког и Пчињског округа карактерише већи удео запослених са нижим и средњим образовањем у односу на републички просек, док је удео запослених са високим образовањем испод републичког просека.

### **Циљ 3. Социјални развој**

Наведени циљ може се пратити за сада кроз индикаторе о уделу незапосленог становништва, стопи запослености као и стопи запошљавања старијих радника, будући да за остале индикаторе нису били расположиви подаци за 2016. Новије промене законске регулативе у области стамбене политике условиле су да се замени индикатор о броју социјално непрофитних станова, пошто он као такав више није применљив. Предложен је нови индикатор под називом „Остварени број станова кроз програме стамбене подршке које спроводе јединице локалне самоуправе“, којим ће се у наредном периоду пратити област социјалне искључености и смањења сиромаштва.

### **Циљ 4. Управљање природним ресурсима**

На основу спроведене квалитативне анализе показатеља за тематску област управљање природним ресурсима може се уочити да је на подручју Јужног поморавља изражен позитиван тренд у укупној вредности интензитета изграђености (нарочито у Лесковцу-за 5%). Осим тога, уочен је тренд раста сектора органске производње у Пчињској области (0,52%), где је већи део сертификованих површина већ у органском статусу, односно са завршеним периодом конверзије. Поређења ради, то је и даље знатно мање од просека ЕУ - 5,4%. Са аспекта показатеља наводњаваних површина од површина које је могуће наводњавати, изнад просечних вредности налазе се Босилеград, Прешево и Сурдулица (сви преко 65%). Резултати анализе квалитета површинских вода указују на то да је квалитет површинских вода на посматраним мерним местима добар и веома добар са тенденцијом побољшања од 2014. године. У Погледу специфичне потрошње воде у насељима, од 2013. до 2016. године уочене су осцилације на нивоу јединица локалне самоуправе али се може оценити да коришћење воде у домаћинствима на подручју Јужног поморавља има повољан (опадајући) тренд.

#### Циљ 5. Очување природног и културног наслеђа и развој туризма

Показатељи за праћење овог циља просторног развоја указују на напредак у погледу просторног обухвата заштићеног природног и културног наслеђа, који не задовољава у потпуности стратешке циљеве Европске Уније и Републике Србије о достизању већег процента територија заштите природног наслеђа до 2020. У погледу развоја туризма уочене су позитивне тенденције у унапређењу регионалних потенцијала за туризам и креативне индустрије.

#### Циљ 6. Уравнотеженост насељске структуре

Показатељи полицентричности урбаног система указују на релативно уједначену концентрацију у примарним центрима. Квалитативна анализа других показатеља, због блажих негативних тенденција развоја указује на потребу дефинисања нових и додатних мера и активности ради побољшања: просторног размештаја становништва, економских перформанси, доступности јавних служби и ублажавања регионалних диспаритета (у погледу развијености, куповне моће и запослености становништва).

#### Циљ 7. Инфраструктурни системи и везе

Показатељи опремљености комуналном инфраструктуром указују на генерално позитивне тенденције у погледу покривености насеља водоводном и канализационом мрежом (нарочито у општини Сурдулица), као и у покривености насеља електромером и приступом широкопојасним системима. Иако је број интернет корисника на територији Јужне и Источне Србије мањи у односу на остале регионе у Србији, приметне су позитивне тенденције у тренду овог индикатора.

#### Циљ 8. Заштита животне средине

Увидом у постојеће трендове промена показатеља у претходном периоду, могуће је закључити да постоји неопходност за улагањем додатних напора и дефинисањем нових мера како би се извори загађења воде, ваздуха и земљишта ставили и одржали у границама дозвољених вредности. Потребно је унапредити спровођење донетих државних стратегија (о одрживом коришћењу природних ресурса, развоју пољопривреде, шумарства, управљању минералним ресурсима) на регионалном и локалном нивоу и обезбедити ефикаснију контролу коришћења природних ресурса, развој комуналних система који системски решавају питање унапређења животне средине (успостављање система регионалних депонија, система за пречишћавање отпадних вода и др.) и интензивирати напоре на унапређењу заштите од природних непогода и технолошких ризика.

#### Циљ 9. Територијална управа

Показатељи који прате трендове ефикасности рада територијалне управе показују позитивне тенденције и то и у погледу покривености простора планском документацијом и у времену потребном за добијање грађевинске дозволе. У наредном периоду неопходно је интензивирање рада на формирању ажурног регистра планских докумената на републичком, регионалном и локалном нивоу, као и наставак позитивних активности на увођењу система електронске управе (e-government).

**ОСТВАРИВАЊЕ РЕГИОНАЛНОГ  
ПРОСТОРНОГ ПЛАНА ТИМОЧКЕ КРАЈИНЕ  
ЗА 2015. И 2016. ГОДИНУ**





## **1. СТАЊЕ ПОКАЗАТЕЉА ПРОСТОРНОГ РАЗВОЈА ЗА ПОДРУЧЈЕ РЕГИОНАЛНОГ ПРОСТОРНОГ ПЛАНА ТИМОЧКЕ КРАЈИНЕ**

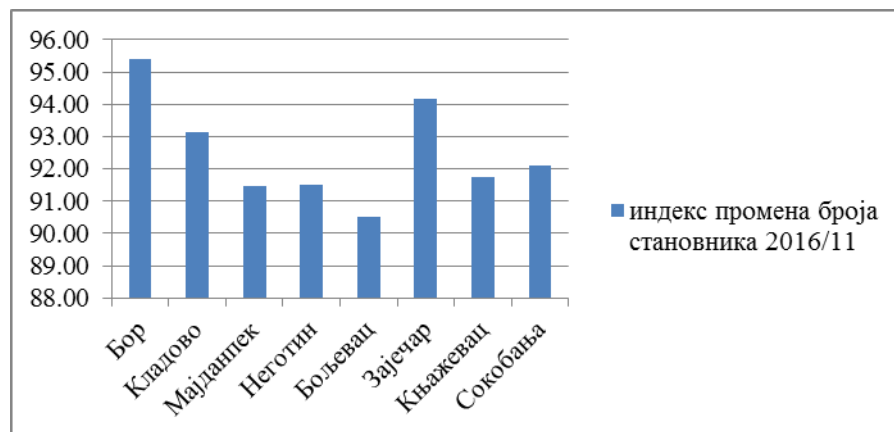
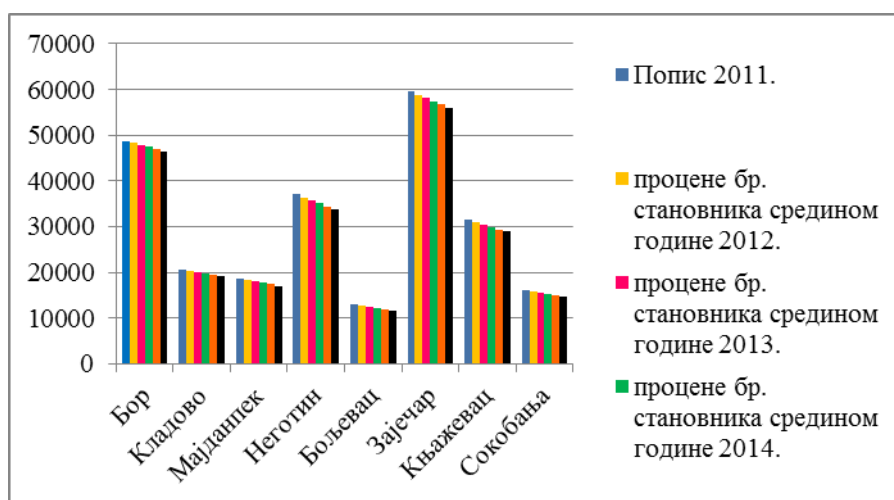
Показатељи (индикатори) за праћење резултата планских одлука, оцењивање трендова развоја и истицање критичних унутаррегионалних разлика и проблема Тимочке крајине у периоду до 2016. године, чине аналитички оквир за осветљавање кључних тематских области: 1) Демографски развој; 2) Економски развој; 3) Социјални развој; 4) Управљање природним ресурсима; 5) Очување природног и културног наслеђа и развој туризма; 6) Уравнотеженост насељске структуре; 7) Инфраструктурни системи и везе; 8) Заштита животне средине; и 9) Територијална управа. Као одраз девет кључних тематских области наведених у Регионалном просторном плану Тимочке крајине, издвојено је 60 просторних показатеља.

Кроз први извештај о стању показатеља просторног развоја Регионалног просторног плана Тимочке крајине за 2016. годину праћено је 49 од 60 показатеља, на основу доступности података у временском периоду до 2016. године (или до најближе године за које постоје подаци), на нивоу јединица локалних самоуправа (осим у случајевима кад су подаци били доступни искључиво на нивоу области или региона).

## 1. БРОЈ СТАНОВНИКА (ИНДЕКСИ ПРОМЕНЕ) ЈЕДИНИЦА ЛОКАЛНИХ САМОУПРАВА

Тематска област: Демографски развој

Промена индекса кретања броја становника је показатељ за чије праћење је потребно нешто дуже време. Депопулациони тренд у Тимочкој крајини је и даље изражен, а евентуалан преокрет у том погледу има успорен ток са одложеним дејством, који је детерминисан друштвено-економским приликама ван овог подручја и синергијским ефектом спровођења, пре свега, политика регионалног развоја, запошљавања и социјалне политике, као и развојних политика предузетништва, пољопривреде, туризма и развоја инфраструктуре. Праћењем показатеља броја становника (индекса промене броја становника) јединица локалних самоуправа Тимочке крајине у периоду 2011-2016. године, у свим општинама/граду, укључујући и најмногољуднији град Зајечар, уочава се да је дошло до смањења броја становника – највише у општини Бољевац која има најмање становника (индекс: 90.5), а најмање у општини Бор (индекс: 95.4). Градови Зајечар и општине Књажевац и Неготин нису на путу да остваре пројектовани пораст становништва за период 2012/17.

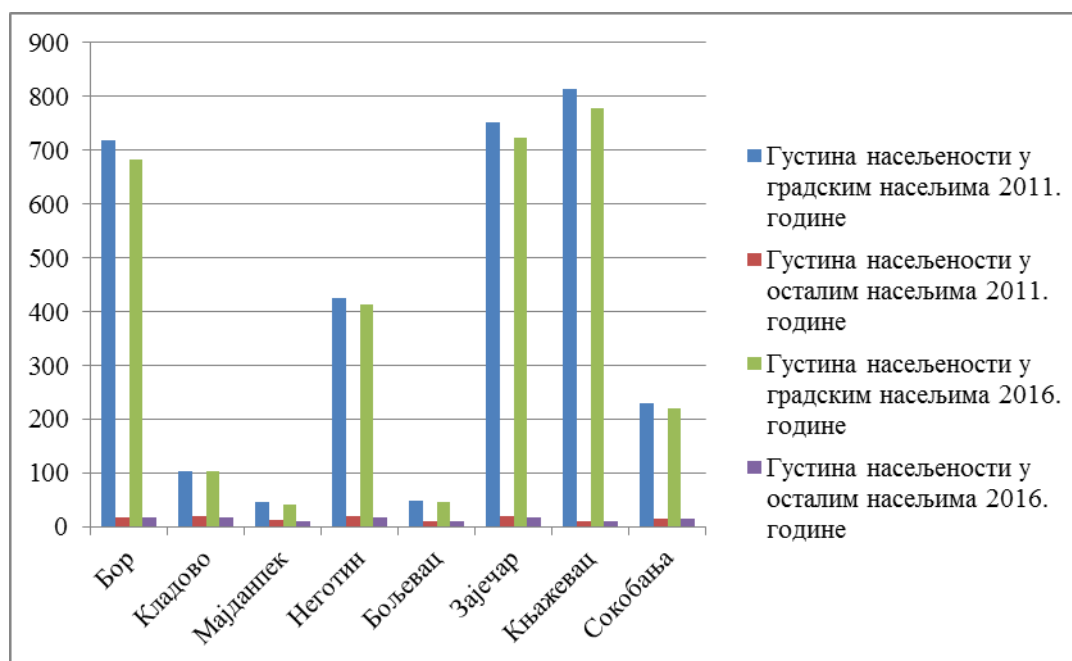


**Извор података:** Обрађено на основу података РЗС – Попис становништва, домаћинстава и станова 2011. у Републици Србији – Упоредни преглед броја становника, Књига 20; и табела: Demografski podaci\_2013-2016 – Процене броја становника средином године 2016.

## 2. ГУСТИНА НАСЕЉЕНОСТИ У ГРАДСКИМ И ОСТАЛИМ НАСЕЉИМА

Тематска област: Демографски развој

Приликом праћења уравнотежености развоја подручја Тимочке крајине и Региона Јужне и Источне Србије, густина насељености представља значајан показатељ. Издвојено су праћене промене у густини насељености градских и осталих насеља на подручјима општина/града Тимочке крајине у периоду 2011 - 2016. године. У свим градским и осталим насељима општина/града Тимочке крајине у посматраном периоду су опале густине насељености. Највећи пад густине насељености градских насеља је забележен у Књажевцу (са 814 ст./km<sup>2</sup> на 778 ст./km<sup>2</sup>), а код густина насељености у осталим насељима највећи пад је регистрован у општини Неготин (са 19.2 ст./km<sup>2</sup> на 16.6 ст./km<sup>2</sup>). На основу препоручене скале вредности према ППРС-у, 2016. године су биле 2 општине (Мајданпек и Бољевац) са густинама насељености у градским насељима <50 ст./km<sup>2</sup>; 1 општина (Кладово) са густином насељености у градским насељима 100-200 ст./km<sup>2</sup>; 2 општине (Неготин и Сокобања) са густинама насељености у градским насељима 200-500 ст./km<sup>2</sup> и 3 општине/град (Бор, Зајечар и Књажевац) са густинама насељености у градским насељима >500 ст./km<sup>2</sup>. У осталим насељима по општинама/граду Тимочке крајине, густине насељености 2016. године нигде нису премашиле 20 ст./km<sup>2</sup>.



**Извор података:** Обрађено на основу података РЗС – Попис становништва, домаћинстава и станова 2011. у Републици Србији – Упоредни преглед броја становника, Књига 20; табела: Demografski podaci\_2013-2016 – Процене броја становника средином године 2016; и на основу података са портала геоСРБИЈА о површинама катастарских општина <http://www.geosrbija.rs/Default.aspx>

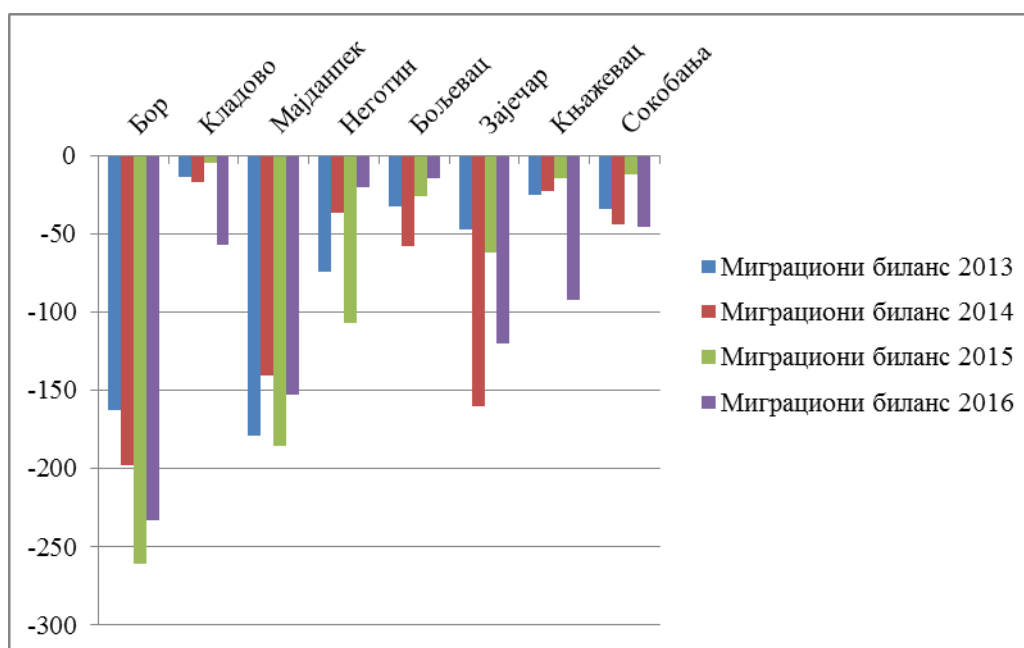
**Напомена:** КО Бољевац, чија је површина 14.5 km<sup>2</sup> обухвата насеља Бољевац и Бољевац село. Подаци о површинама и густинама насељености у градским и осталим насељима нису прецизни за општину Бољевац.

**Начин мерења показатеља:** Однос броја становника и површине територије:  $G=C/P$  (ст./km<sup>2</sup>) (параметри: С-број становника, П-површина територије); препоручена скала вредности према ППРС: <50, 50-100, 100-200, 200-500, >500 ст./km<sup>2</sup>.

### 3. МИГРАЦИОНИ БИЛАНС

Тематска област: Демографски развој

У погледу унутрашњих миграционих кретања за општине/град Тимочке крајине, у периоду 2013-2016. године регистрован је негативан миграциони биланс за сваку анализирану годину. Пратаћи тренд овог показатеља, уочава се да је само делимично боља слика у општини Неготин, где је у посматраном периоду смањен број одсељених у односу на досељене, што је у билансу резултовало порастом са -74 на -20, и у општини Бољевац, где се бележи пораст са -33 на -15. Са обзиром на то да је Тимочка крајина са озбиљним негативним трендом природног обнављања становништва у свим својим општинама/граду као и уз убрзано старење становништва, показатељи негативног тренда миграционих кретања додатно оптерећују и погоршавају демографску слику Тимочке крајине указујући на далекосежне и готово ненадокнадиве последице по демографски, економски и социјални развој.

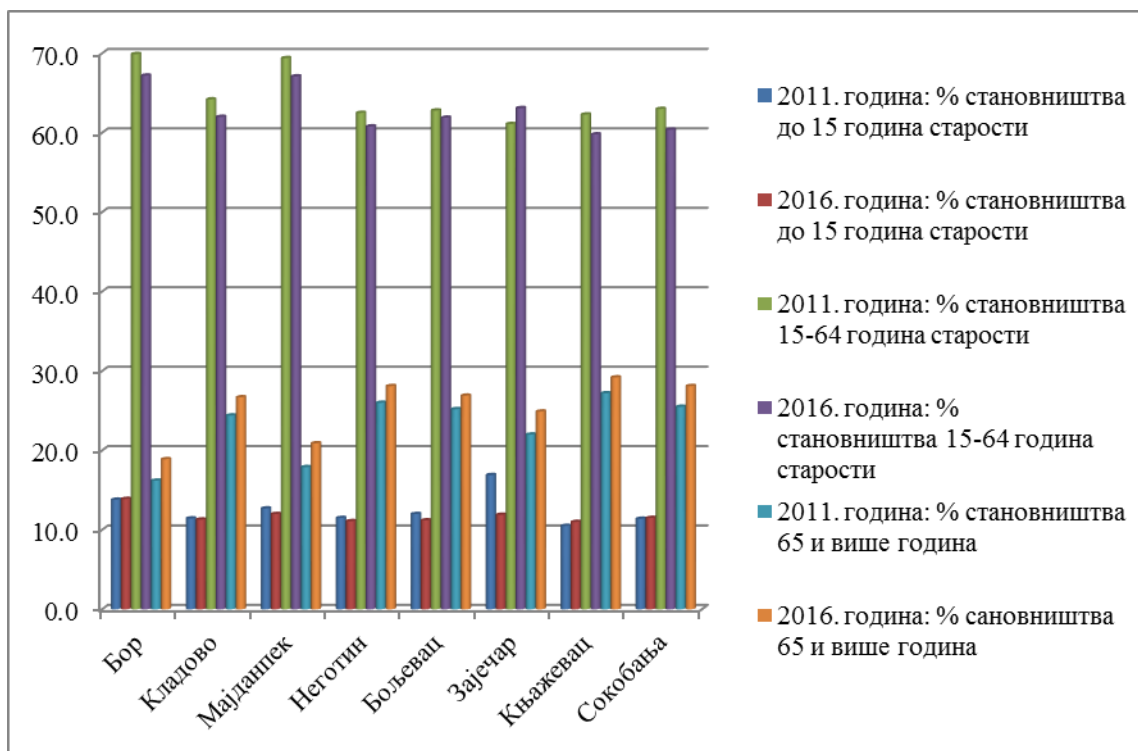


Извор података: РЗС: Demografski podaci\_2013-2016 – Унутрашње миграције 2013, 2014, 2015, и 2016. године.

#### 4. УДЕО СТАНОВНИШТВА ПО ВЕЛИКИМ СТАРОСНИМ ГРУПАМА И ПОЛУ

Тематска област: Демографски развој

Трендови негативног природног прираштаја, емиграције становништва и старења популације који се последњих деценија интензивно одвијају на подручју Тимочке крајине, формирали су веома неповољну и несразмерно пропорционалну структуру становништва према старости. У периоду 2011-2016. године, у категорији становништва до 15 година, благи пораст је остварила општина Књажевац (за 0.5%). С друге стране, у граду Зајечару је регистрован највећи пад становништва до 15 година старости у истом овом периоду (за 5%). Иако становништво у старосној групи 15-64 година чини већину (најмање 60%) становништва општина/града Тимочке крајине, у највећем броју општина је дошло до смањења учешћа становништва ове старосне категорије. Једино је у граду Зајечару увећан проценат становништва 15-64 година старости (за 2%). Старење се интензивира на целом подручју Тимочке крајине, а нарочито у општини Мајданпек и у граду Зајечару, где се становништво старости 65 година и више повећало за 3%, респективно.



**Извор података:** Обрађено на основу података РЗС – Попис становништва, домаћинстава и станова 2011. у Републици Србији – Старост и пол, Књига 2; и табела: Demografski podaci\_2013-2016 – Процена броја становника средином године 2016. по старосним групама 0-14; 15-64; и 65+.

**Израчунавање:** Удео школске популације (до 15 година старости), средовечне популације (15-64 година) и старе популације (преко 65 година) у укупном становништву.

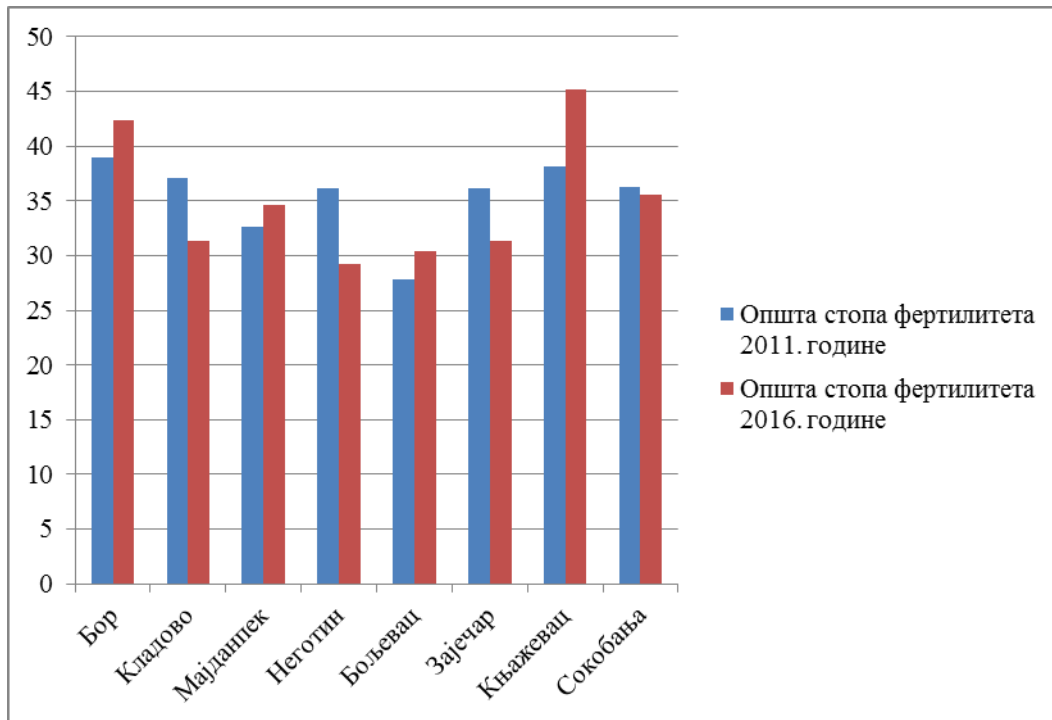
$C_{15-}/C*100$ ;  $C_{15-64}/C*100$ ;  $C_{65+}/C*100$  (%)

(параметри: С-број становника; 15-, 15-64, 65+: старосни контингенти). Препоручена скала вредности: удео становника до 15 година: < 12,5 / 12,5-15,0 / 15,0 до 17,5 / 17,5 до 20,0 / > 20,0; удео становника 15-64 године: < 62,5 / 62,5-65,0 / 65,0 до 67,5 / 67,5 до 70,0 / > 70,0; удео становника са 65 и више година: < 12,5 / 12,5-15,0 / 15,0 до 17,5 / 17,5 до 20,0 / > 20,0.

## 5. СТОПА ФЕРТИЛИТЕТА

**Тематска област:** Демографски развој

Промене у општој стопи фертилитета испољавају се након дужег временског периода. У случају овог показатеља за подручје Тимочке крајине, праћен је његов тренд у периоду 2011-2016. године. У половини општина (посебно у Књажевцу и у Бору) регистрован је пораст опште стопе фертилитета у посматраном временском периоду. С друге стране, највећи пад опште стопе фертилитета у посматраном периоду уочава се у општинама Неготин и Кладово и у граду Зајечару, што указује на старење становништва и проблем депопулације уколико нема механичког прилива становништва.



**Извор података:** Обрађено на основу података РЗС – Попис становништва, домаћинства и станова 2011. у Републици Србији – Старост и пол, Књига 2; и табела: Demografski podaci\_2013-2016 – Живорођени 2011. и 2016. године; Процене броја становника средином године 2016. за жене старости 15-49 година.

**Израчунавање:** Број живорођене деце помножен са 1000 према укупном броју жена у фертилном контингенту 15-49 година старости.

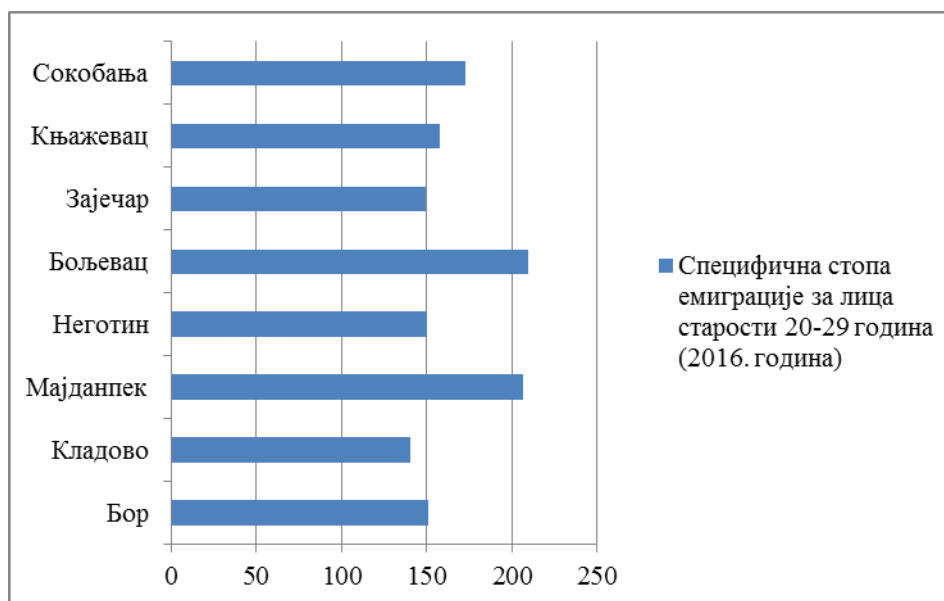
$$f = N * 1000 / V_{f,15-49}$$

(променљиве:  $f$  – општа стопа фертилитета;  $N$  – број живорођених у датој години;  $V_{f,15-49}$  – број жена фертилног контингента у датој години).

## 6. БРОЈ ЛИЦА 20-30 ГОДИНА СТАРОСТИ КОЈИ СУ СЕ ОДСЕЛИЛИ СА ПОДРУЧЈА ТК

Тематска област: Демографски развој

Тренд одсељавања становништва из старосне групе 20-30 година указује на смањење резерви радно способног становништва, као и на слабљење контингента репродуктивног становништва. На подручју Тимочке крајине, показатељ специфична стопа емиграције за лица 20-29 година старости посматран је на нивоу општина/града за 2016. годину. Анализа је показала да су највише специфичне стопе емиграције за лица 20-29 година старости у општинама Бољевац (209.7) и Мајданпек (206.5) а да је најнижа вредност овог показатеља у општини Кладово (140.2). Високе и релативно уједначене вредности овог показатеља на подручју Тимочке крајине указују на последице миграционих кретања старосне групе 20-30 година на демографски развој и на укупну перспективност просторног развоја подручја Тимочке крајине.



**Извор података:** Обрађено на основу података РЗС – табела: Demografski podaci\_2013-2016 – Унутрашње миграције 2016 - Одсељени; и Базе података (online) - DevInfo 7 <http://devinfo.stat.gov.rs/Opstine/libraries.aspx/dataview.aspx> за број лица у старосним групама 20-24 и 25-29 по општинама/граду Тимочке крајине у 2016. години.

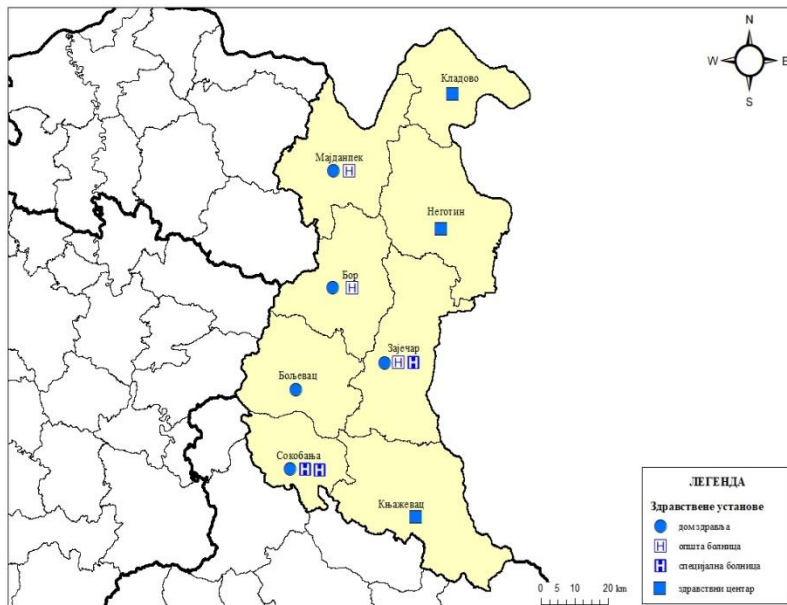
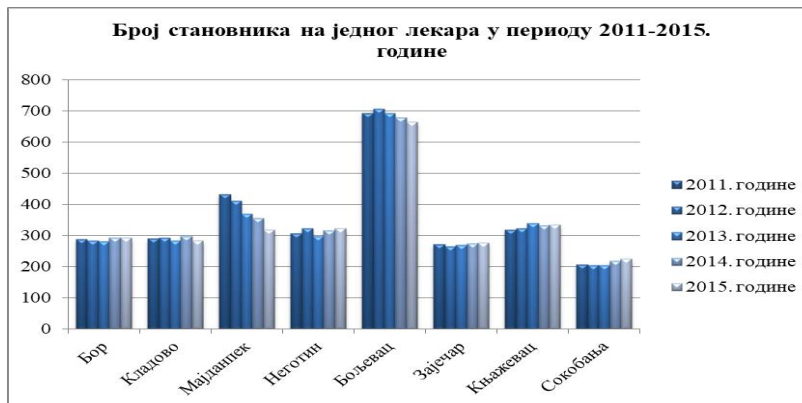
**Израчунавање:** Специфична стопа емиграције за лица 20-29 година старости се рачуна по формули:

$$s = E * 1000 / P_{20-29}$$

(променљиве: s – специфична стопа емиграције за лица 20-29 година старости; E – број лица који се одселио 2016. године;  $P_{20-29}$  – Број лица 20-29 година 2016. године).

## 7. ДОСТУПНОСТ ПРИМАРНОЈ ЗДРАВСТВЕНОЈ ЗАШТИТИ (БРОЈ СТАНОВНИКА НА ЈЕДНОГ ЛЕКАРА)

Тематска област: Демографски развој



Карта: Просторна дистрибуција здравствених установа Тимочке крајине<sup>2)</sup>

становника на једног лекара), док је благ пад броја становника на једног лекара заступљен код општине Бољевац.

У односу на стање у Регионалном просторном плану Тимочке крајине, број становника на једног лекара се побољшао код општина Неготин и Мајданпек, које су тада биле испод републичког просека, док је број становника у Бољевцу и даље испод републичког просека, али са побољшањем у односу на план када је износио 913 ст/лекара.

Примарна здравствена заштита обавља се у оквиру домова здравља на територији општина/градова РПП. Услуге секундарне здравствене заштите пружају опште болнице у Кладову (у саставу ЗЦ Кладово), Неготину (у саставу ЗЦ Неготин), Мајданпеку, Бору, Зајечару и Књажевцу (у саставу ЗЦ Књажевац) и три специјалне болнице (једна у Зајечару и две у Сокобањи). На територији планског подручја постоје три здравствена центра: Кладово, Неготин и Књажевац у чији састав улазе болнице и домови здравља на територији истоимених општина/градова.

**Извор података:** 1) Републички завод за статистику (Публикације: *Општине и региони у Републици Србији 2011, 2012, 2013, 2014. и 2015. године*); 2) <http://www.zdravlje.gov.rs/showpage.php?id=352>.

\*Напомена: Презентовани подаци се односе на здравствене институције у државном сектору.

Анализа трендова и унутаррегионалних разлика у вредности броја становника на једног лекара представља један од фундамената приликом оцене социјалне кохезије и уравнотеженог регионалног развоја. Доступност примарној здравственој заштити праћена је кроз број становника на једног лекара у периоду 2011-2015. године. Током 2015. године код већине општина/градова планског подручја број становника на једног лекара био је изнад републичког просека (347 становника на једног лекара) и кретао се у опсегу од 224 до 334 становника на једног лекара. Једина општина која је имала вредност индикатора испод републичког просека је општина Бољевац (666 становника на једног лекара). У посматраном временском периоду 2011-2015. године значајније осцилације у броју становника на једног лекара уочене су само код општине Мајданпек (где се број становника на једног лекара смањило са 432 на 317

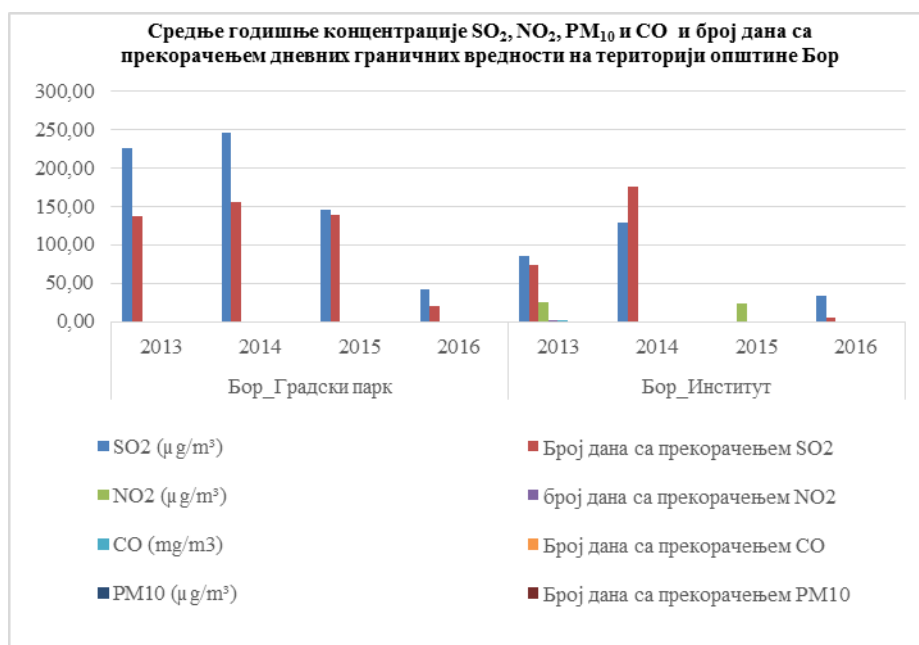


## 8. БРОЈ И ПРОЦЕНАТ (%) СТАНОВНИКА НАСЕЉА КОЈИ СУ ИЗЛОЖЕНИ СТАЛНОМ И УЧЕСТАЛОМ ПРЕКОМЕРНОМ ЗАГАЂЕЊУ ВАЗДУХА

Тематска област: Демографски развој

Мерења концентрације SO<sub>2</sub>, NO<sub>2</sub>, PM<sub>10</sub> и CO на подручју Тимочке крајине у 2016. години спроведена су само на територији града Зајечар и општине Бор. Према доступним подацима на територији града Зајечара забележена су два дана са прекорачењем дневних граничних вредности CO. Током 2015. забележена су сличне вредности овог показатеља, а квалитет ваздуха током 2015. године био је I категорије (*чист ваздух или незнатно загађен ваздух*) (Извештај, 2015).

На територији општине Бор забележена су прекорачења дневних граничних вредности SO<sub>2</sub> на две мерне станице које су биле оперативне у 2016. години. Због престанка рада старе топионице ова прекорачења су знатно мања у односу на 2015. када је средња годишња вредност концентрације сумпор диоксида изнад граничне вредности (50 µg/m<sup>3</sup>) била 145 µg/m<sup>3</sup> на станици Бор\_Градски парк. На овој станици су регистрована и прекорачења дневне граничне вредности (125 µg/m<sup>3</sup>) и то 139 дана. У овој агломерацији током 2015. године ваздух је био III категорије (*прекомерно загађен ваздух*) што је условљено прекомерном концентрацијом SO<sub>2</sub> (Извештај, 2015).



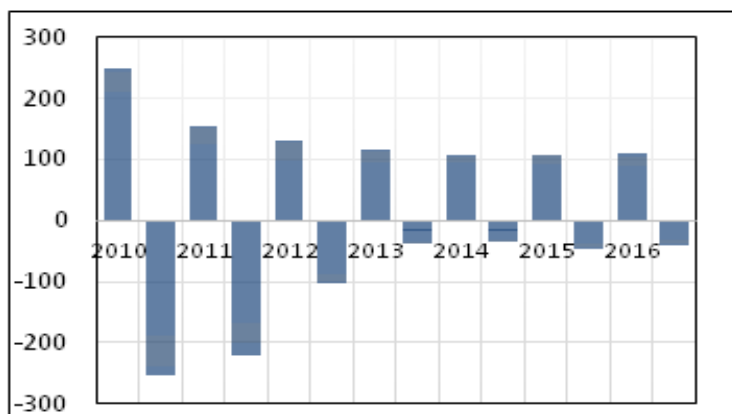
Извор података: Обрађено на основу података Агенције за заштиту животне средине и публикације „Годишњи извештај о стању квалитета ваздуха у Републици Србији“ 2015; 2014; 2013 године.

## 10. БРОЈ НОВИХ ПОКРЕНУТИХ ПРЕДУЗЕЋА И БРОЈ УГАШЕНИХ ПРЕДУЗЕЋА ГОДИШЊЕ

Тематска област: Економски развој

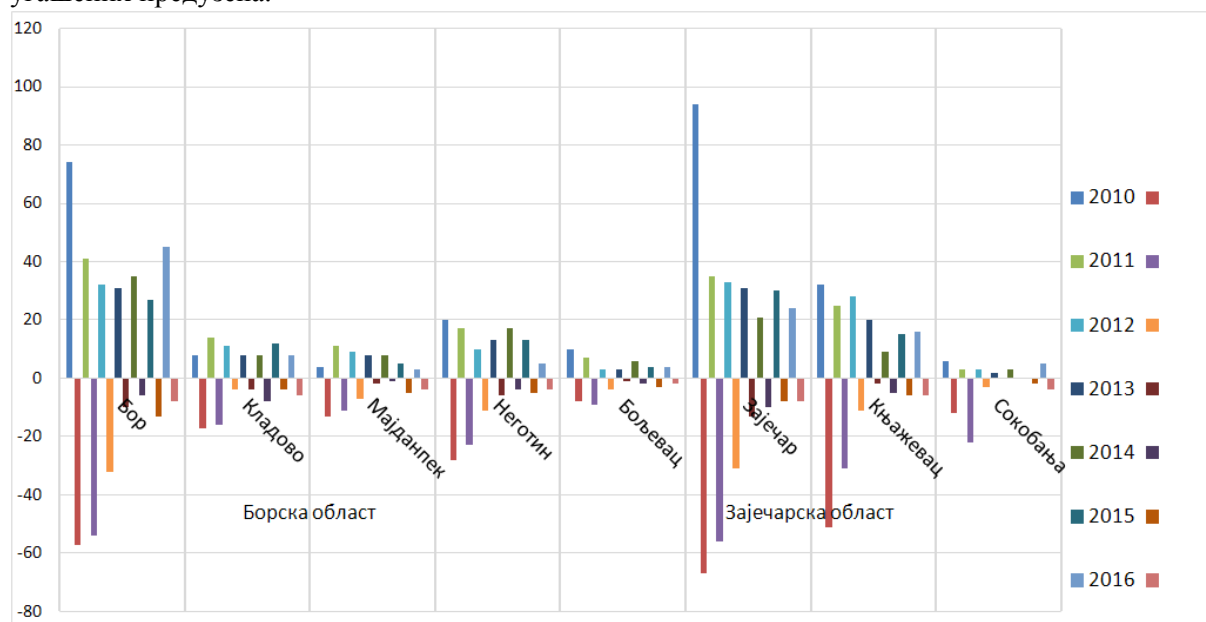
Према подацима о броју новооснованих предузећа и броју угашених предузећа у периоду 2010-2016 године требало би имати у виду да се о тренду ове појаве може говорити од 2013. године, када је он прилично уједначен за подручје Тимочке крајине – око 100 предузећа се оснива годишње а гаси око 30-40.

За тумачење ове појаве за период од 2010 до 2012, треба имати у виду да су у том периоду биле на снази државне одредбе о аутоматском стечају оних предузећа која су била у блокади одређено време. Од 2013. године ове одредбе су укинуте, па су због тога видне разлике у приказаним вредностима.



Број нових покренутих предузећа и број угашених предузећа годишње на подручју Тимочке крајине у периоду 2010-2016.год.

По општинама, према броју основаних предузећа предњачи Бор, затим Зајечар, а потом Књажевац, Кладово, Неготин и Сокобања и остале општине. У 2016. години у Бору је основано 45 предузећа, у Зајечару 24, Књажевцу 16, Кладову 8, Неготину и Сокобањи по пет предузећа и осталим општинама 1-3 предузећа. У исто време, број угашених предузећа у Бору и Зајечару је по 8, у Кладову и Књажевцу по осам предузећа, зати следе остале општине са мањим бројем угашених предузећа.



Број нових покренутих предузећа и број угашених предузећа годишње по општинама на подручју Тимочке крајине у периоду 2010-2016.год.

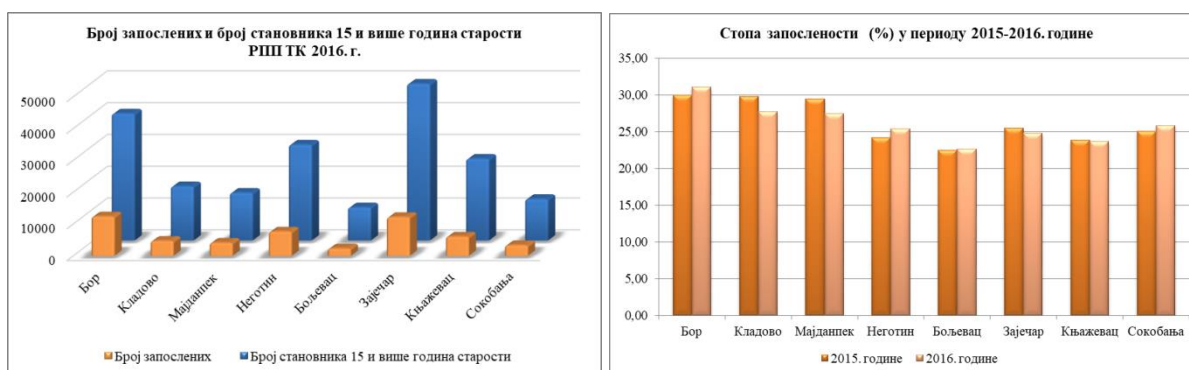
Извор података: Обрађено на основу података достављених од стране Министарства привреде (2017).

## 11. СТОПА ЗАПОСЛЕНОСТИ

**Тематска област:** Економски развој

Показатељем се прати удео запослених у укупном становништву старом 15 и више година у периоду 2015-2016. године. Подаци у периоду пре 2015. године нису коришћени у анализи, будући да је 2015. године дошло до промене дефиниције запослености од стране РЗС-а, па стога подаци који се односе на период пре 2015. године нису упоредиви. Значај показатеља огледа се у процени регионалног тржишта рада, као и оцени динамичности развоја територије, процене степена социјалне искључености и сиромаштва.

Током 2015. године највећу стопу запослености имала је општина Бор (30%), док је најмању стопу запослености имала општина Бољевац (22,51%). Иста ситуација била је и 2016. године, с тим што је код општине Бор уочен пораст стопе запослености са 30% на 31,07% и благи пораст код општине Бољевац (са 22,51% на 22,61%). У посматраном периоду, општине Бор, Бољевац и Сокобања и град Неготин бележили су пораст стопе запослености, док је остатак општина/градова бележио пад. Тренд пада стопе запослености посебно је забрињавајући, ако се узме у обзир да је у свим општинама дошло до пада броја становника у анализираном контингенту.



**Напомена:** РЗС од 2015. године прелази на нову методологију праћења регистроване запослености, комбиновањем података из Централног регистра обавезног социјалног осигурања (ЦРОСО) и Статистичког пословног регистра (СПР). Нови извор података нуди ажурнији обухват свих пословних субјеката, па самим тим и бољи обухват запослених, и омогућује проширење дефиниције запослености обухватом свих модалитета запослености укључујући поред запослених у радном односу и запослене ван радног односа, и регистроване индивидуалне пољопривреднике. Под појмом *запослени* подразумевају се лица која имају формално правни уговор о запослењу, односно заснован радни однос са послодавцем, на одређено или неодређено време; лица која раде ван радног односа, на основу уговора о делу или на основу уговора о обављању привремених и повремених послова; лица која обављају самосталне делатности или су оснивачи привредних друштава или предузетничких радњи; као и лица која обављају пољопривредне делатности а налазе се у евиденцији Централног регистра обавезног социјалног осигурања.

**Извор података:** Подаци су обрађени на основу података Републичког завода за статистику (*Регистрована запосленост у Републици Србији 2015; Регистрована запосленост у Републици Србији 2016; Демографски подаци 2013-2016*).

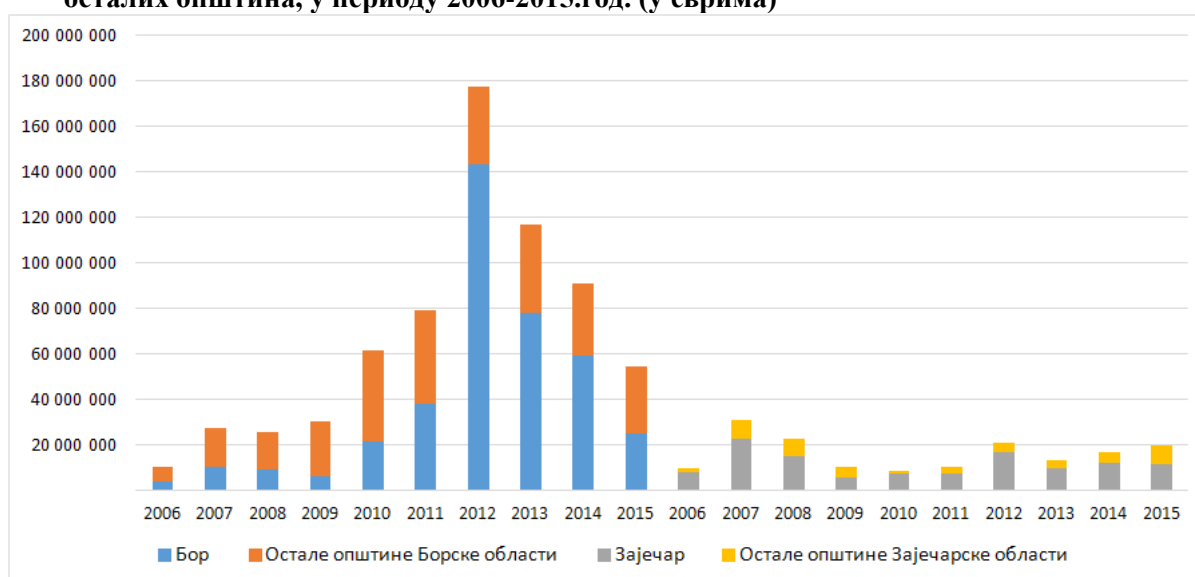
## 12. СТОПА ИНВЕСТИЦИЈА

**Тематска област:** Економски развој; Социјални развој

У Борској и Зајечарској области током последњих десет година (2006-2015) инвестиције у основне фондове су износиле око 835 милиона евра, што је око 1.8% удела у Републици Србији (поређења ради, удео Београдске области је око 38%). Највећи обим улагања у истом периоду остварен је у сектору снабдевања електричном енергијом (22.9%), прерађивачке индустрије (18.1%) и рударства (17.8%).<sup>1)</sup>

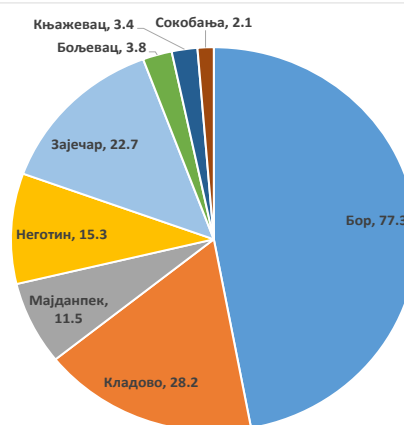
Динамика инвестирања у нове основне фондове у Борској области указује на растући тренд и изражен скок у 2012.г. (инвестиције у сектору финансија и осигурања – у Бору). Након тога, наступио је тренд убрзаног смањења обима инвестиција у Бору, који се наставио и 2015. године. У Зајечарској области су остварене неупоредиво ниже инвестиције у односу на Борску област, односно око 20% укупних улагања у обе области.

**Обим инвестиција у нове основне фондове и расподела између центара области и осталих општина, у периоду 2006-2015.год. (у еврима) \*)**



\*) Израчунато у еврима на дан 31.12. предметне године, по средњем курсу НБС.

Унутаррегионални размештај инвестиција у периоду 2006-2015.година, показује да је око 47% инвестиција било усмерено у Бор (највише у сектору рударства и прерађивачке индустрије), око 23% у Зајечар (највише у секторима прерађивачке индустрије и енергетике), око 17% у Кладово (највише у сектор енергетике), око 15% у Неготин (највише у сектор енергетике), око 11% у Мајданпек (највише у сектор рударства).



**Удео општина/града у инвестицијама у нове основне фондове у периоду 2006-2015.**

<sup>1)</sup> **Напомена:** Нису обухваћене инвестиције које се не могу разврстати по општинама (далеководи, пруге, путеви, ТТ линије, каблови и др.). У статистичким извештајима ти подаци се приказују као „нераспоређено“ и улазе у укупну вредност инвестиција на нивоу Републике. (видети: Методолошка упутства, Републичког завода за статистику)

**Извор података:** Статистички годишњаци Општине у РС Србији, 2005-2016.год., РЗС (прорачуни аутора).

### 13. ЗАПОСЛЕНОСТ У СТРАНИМ ФИРМАМА У УКУПНОЈ ЗАПОСЛЕНОСТИ ОПШТИНЕ/ГРАДА

Тематска област: Економски развој

Према расположивим подацима Министарства привреде, а који се односе на привредна друштва које је Република Србија финансирала средствима подстицаја, једина страна инвестиција на територији планског подручја остварена у периоду 2010-2016. године је у граду Зајечару 2011. године. Кроз наведену инвестицију запослено је 120 радника. У осталим општинама/градовима Регионалног просторног плана Тимочке крајине није било запослених радника у страним фирмама које је средствима подстицаја суфинансирала Република Србија.



Сагледавајући вредност индикатора на нивоу области региона Јужне и Источне Србије стиче се комплетнија слика просторног развоја. У односу на остале области региона Јужне и Источне Србије, Зајечарска и Борска област бележе најмањи удео запослених у страним фирмама у укупној запослености у страним фирмама Региона Јужне и Источне Србије у временском периоду 2010-2016. године.



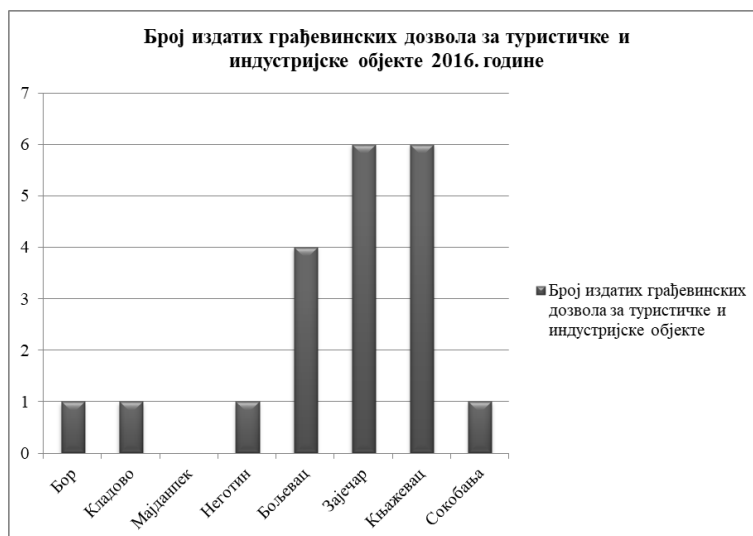
\***Напомена:** Обрађени подаци се односе на запосленост у привредним друштвима које је средствима подстицаја суфинансирала Република Србија.

**Извор података:** Подаци су обрађени на основу података Министарства привреде.

#### 14. БРОЈ ИЗДАТИХ ГРАЂЕВИНСКИХ ДОЗВОЛА (РЕШЕЊА) ЗА ТУРИСТИЧКЕ И ИНДУСТРИЈСКЕ ОБЈЕКТЕ

Тематска област: Економски развој

Анализом овог показатеља стиче се слика о структури и размештају инвестиција, па тако општине са највећим бројем издатих грађевинских дозвола за индустријске и туристичке објекте представљају и општине са највећим бројем индустријских и туристичких инвестиција и обрнуто.



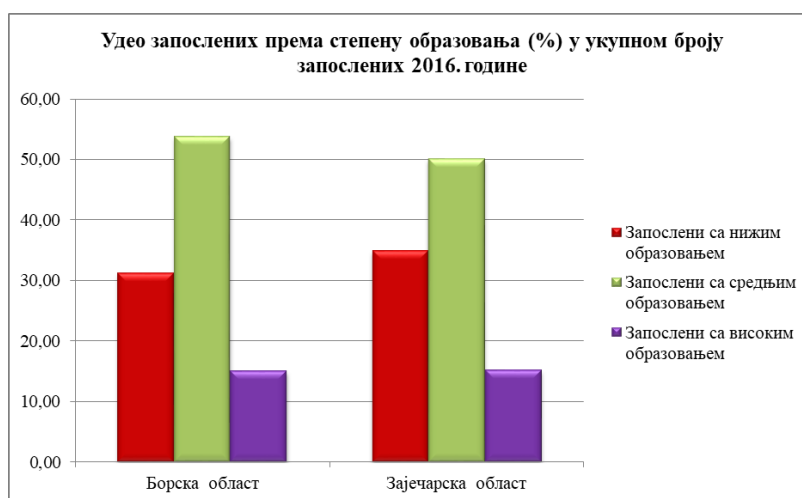
Посматрајући 2016. годину увиђа се да је највећи број инвестиција у области индустрије и туризма заступљен у граду Зајечару и општини Књажевац, где је издато 6 грађевинских дозвола за индустријске и туристичке објекте, док је најмањи интензитет заступљен у општини Мајданпек, где није издата ниједна грађевинска дозвола за неведене објекте. Вредности индикатора указују на неравномерност када је реч о инвестицијама у области индустрије и туризма међу општинама/градовима планског подручја.

Извор података: Агенција за привредне регистре.

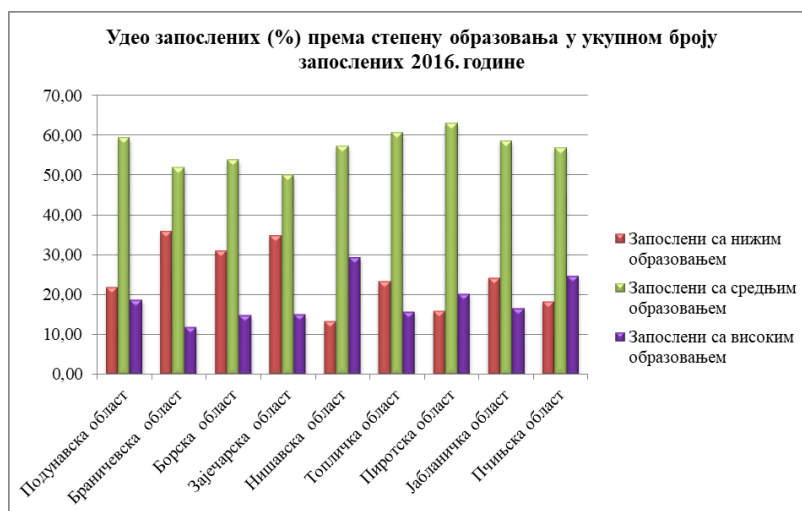
## 15. ЗАПОСЛЕНО СТАНОВИШТВО ПРЕМА СТЕПЕНУ ОБРАЗОВАЊА

**Тематска област:** Економски развој; Социјални развој

Из анализе удела запослених према степену образовања у укупном броју запослених током 2016. године уочава се да је највећи удео запослених лица са средњим образовањем (на простору Борске области износио је 53,73%, а на простору Зајечарске 50%), потом следи удео лица са нижим образовањем (31,15% у Борској и 34,87% у Зајечарској), док је најмањи удео лица са високим образовањем (14,96% у Борској, односно 15,13% у Зајечарској области). Број лица без школе је изузетно низак и статистика га не публикује. У односу на просек за Републику Србију удео запослених са нижим образовањем је изнад републичког просека (18,15%), док је удео запослених са средњим и високим образовањем испод републичког просека (републички просек износи 56,77% за запослене са средњим образовањем и 24,8% за запослене са високим образовањем).



У односу на остале области региона Јужне и Источне Србије, Борска и Зајечарска област уз Браничевску бележе највећи удео запослених са нижим образовањем и најмање уделе запослених са средњим и високим образовањем.



**Извор података:** Подаци су израчунати на основу података Републичког завода за статистику (*Број запослених старих 15 и више година према школској спреми 2016. године*).

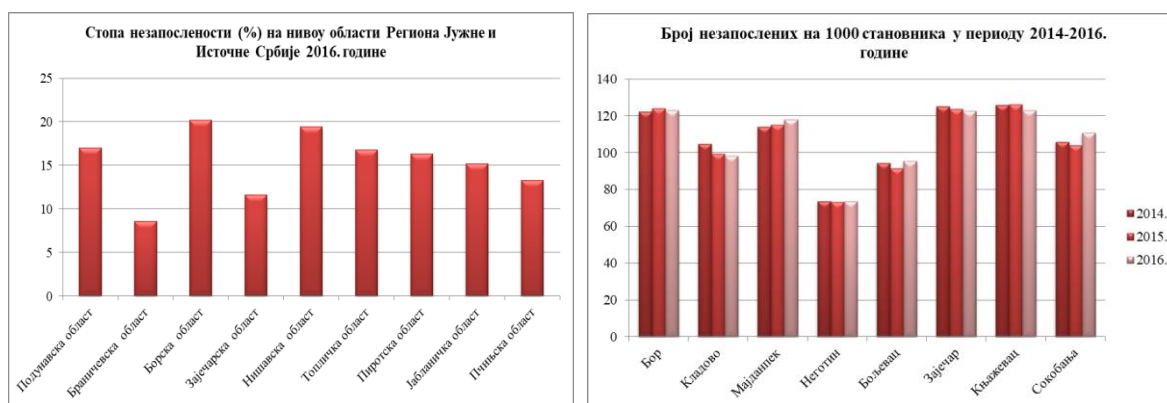
## 16. СТОПА НЕЗАПОСЛЕНОСТИ

**Тематска област:** Економски развој; Социјални развој

Стопа незапослености представља проценат незапослених у укупном броју активних становника старих 15 и више година. Током 2016. године стопа незапослености имала је већу вредност у Борској области (20,2%, што је изнад републичког просека од 15,3%), него у Зајечарској (11,6%, што је испод просека за Републику Србију).<sup>1)</sup>

Посматрајући стање у односу на остале области Региона Јужне и Источне Србије током 2016. године, Борска област бележи највећу стопу незапослености, док уз Браничевску област (стопа незапослености 8,6%) Зајечарска област бележи најмању стопу незапослености.<sup>1)</sup>

Анализом броја незапослених на 1000 становника општине/града на подручју Регионалног просторног плана Тимочке крајине, увиђа се да међу општинама/градовима постоји значајна разлика. Највећи број незапослених на 1000 становника током 2016. године имале су општине Бор, Зајечар и Књажевац, док је најмањи број незапослених на 1000 становника био у граду Неготину. У периоду 2014-2016. године код већине општина/градова нису се дешавале значајније осцилације по питању броја незапослених на 1000 становника.<sup>2)</sup>



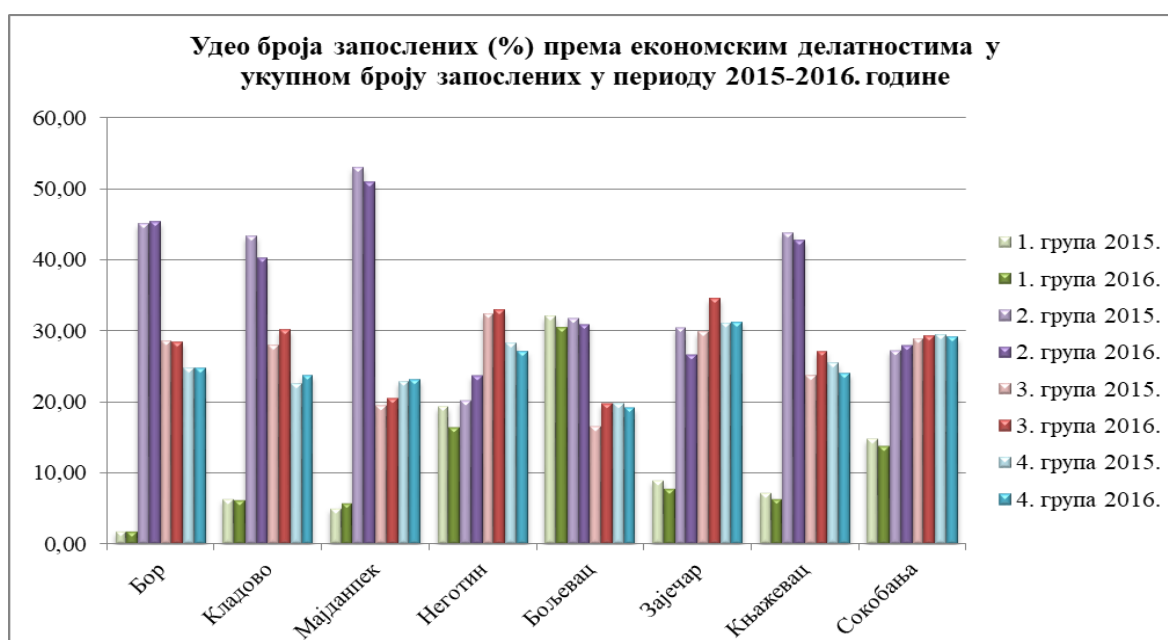
**Извор података:** 1) Републички завод за статистику (*Анкета о радној снази 2016. године*; 2) Подаци су обрађени на основу података Републичког завода за статистику (Публикације: *Демографски подаци 2013-2016. године*; <http://devinfo.stat.gov.rs/Opstine/libraries.aspx/Home.aspx>).



## 17. ЗАПОСЛЕНОСТ ПО ЕКОНОМСКИМ ДЕЛАТНОСТИМА

**Тематска област:** Економски развој

Значај овог показатеља огледа се у чињеници да се на основу њега може анализирати достигнути ниво развијености у привреди, будући да се за општине/градове са високим уделом запослених у пољопривреди, сматра да су мање напредни или да имају структурне тешкоће. Анализирајући податке из 2016. године, као општине са највећим уделом броја запослених у другој групи делатности издвајају се четири општине: Бор, Кладово, Мајданпек и Књажевац. Градови Неготин и Зајечар имали су највећи удео запослених у трећој групи делатности, док је општина Сокобања имала приближно уједначен удео запослених у трећој и четвртој групи делатности (29,21% у трећој, односно 29,15% у четвртој групи делатности). Код општине Бољевац је забележен највећи удео запослених у другој групи делатности (30,8%), који је релативно уједначен са уделом запослених у првој групи делатности (30,38%). У односу на 2015. годину једина општина која је забележила пораст удела запослених у првој групи делатности је општина Мајданпек, а општине Кладово, Књажевац и град Зајечар у посматраном временском периоду бележе пад удела запослених у другој групи делатности и раст у трећој групи делатности. Раст удела запослених у 4. групи делатности уочен је код општина Кладово, Мајданпек и града Зајечара.



**Начин мерења показатеља:** Број запослених по економским делатностима изражен је кроз 4 групе делатности. Извршено је следеће груписање делатности на основу делатности које прати Републички завод за статистику:

1. група – пољопривреда, шумарство и рибарство;
2. група – рударство, прерађивачка индустрија, снабдевање електричном енергијом, гасом и паром, снабдевање водом и управљање отпадним водама и грађевинарство;
3. група – трговина на велико и мало и поправка моторних возила, саобраћај и складиштење, услуге смештаја и исхране, информисање и комуникације, финансијске делатности и делатност осигурања; пословање некретнима, стручне, научне, иновационе и техничке делатности и остале услужне делатности;
4. група – државна управа и обавезно социјално осигурање, образовање, здравство и социјална заштита, уметност, забава и рекреација.

**Извор података:** Подаци су израчунати на основу података Републичког завода за статистику (*Регистрована запосленост у Републици Србији 2015-годишњи просек* и *Регистрована запосленост у Републици Србији 2016-годишњи просек*).

## 19. СТОПА ЗАПОШЉАВАЊА СТАРИЈИХ РАДНИКА (55-64 ГОДИНА)

**Тематска област:** Социјални развој

Анализом стопе запошљавања старијих лица на територији Борске и Зајечарске области у 2016. години, уочава се да је вредност стопе била већа у Зајечарској (52,87%), него у Борској области (39,28%). Док је вредност стопе у Зајечарској области изнад просека за Регион Јужне и Источне Србије (43,24%), вредност стопе у Борској области је испод просека споменутог региона.

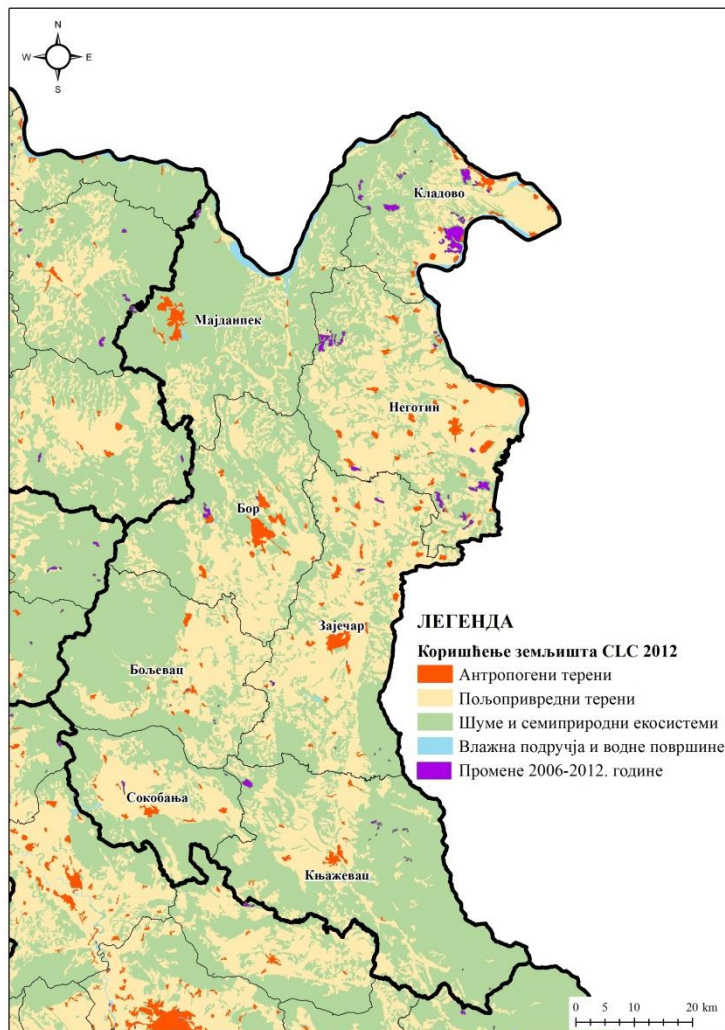
У односу на остале области Региона Јужне и Источне Србије током 2016. године, најмања вредност стопе поред Браничевске области је забележена у Зајечарској, док је Борска област имала највећу вредност стопе запошљавања старијих радника.



**Извор података:** Подаци су обрађени на основу података Републичког завода за статистику (*Број запослених 55-64 година старости 2014-2016. године и Демографски подаци 2013-2016. године*).

## 22. КОРИШЋЕЊЕ ЗЕМЉИШТА (ПОЉОПРИВРЕДНЕ, ШУМСКЕ, ИЗГРАЂЕНЕ, ВОДНЕ ПОВРШИНЕ)

Тематска област: Управљање природним ресурсима



Карта: Коришћење земљишта на подручју Тимочке крајине (CLC 2012)

Рационалније коришћење простора један је од главних планских одређења на подручју Тимочке крајине.

Промене начина коришћења земљишта у периоду 2006-2012. године, праћене су на основу CORINE Land Cover - CLC базе података. Промене су идентификоване на око 4 155 ha, (0,5% површине РПП). Анализа промена начина коришћења земљишта у посматраном периоду указује на то да се највеће промене на подручју Тимочке крајине уочавају у оквиру категорије пољопривредних терена (око 1 825 ha). Ове промене се претежно односе на ораничне површине које се у 2012. години налазе у категорији - ливаде и пашњаци (према CLC класификацији).

Промене унутар категорије шумских и полуприродних екосистема (око 1700 ha) односе се на повећање површина под шумама и жбуновитом вегетацијом.

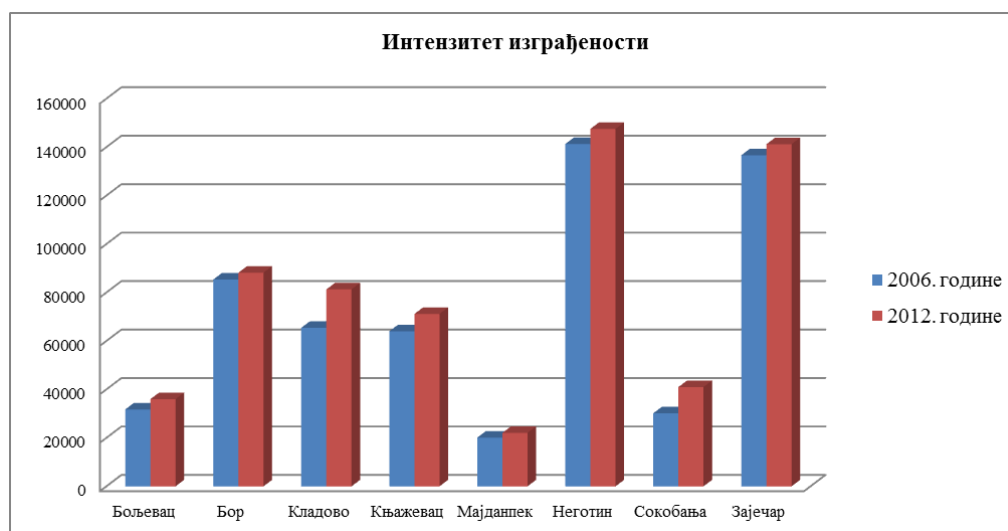


Извор података: Обрађено на основу CORINE Land Cover - CLC базе података (слој LCC 2006-2012) <http://land.copernicus.eu/pan-european/corine-land-cover/lcc-2006-2012/vie>

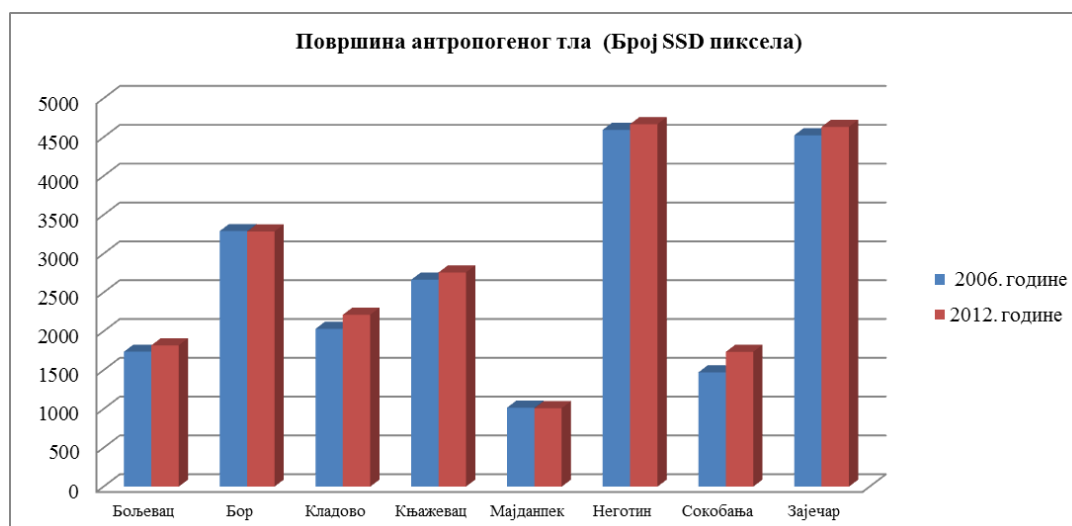
## 23. УРБАНИ РАСТ - ШИРЕЊЕ УРБАНИХ ПОДРУЧЈА

**Тематска област:** Управљање природним ресурсима

За праћење овог показатеља коришћен је растерски слој *Degree of soil sealing* (SSD) за 2006. и 2012. годину. Овај растерски слој приказује земљиште на чијој је површини антропогеним утицајем формиран водонепропусни слој, те се са аспекта коришћења земљишта ова подручја могу посматрати као изграђена. Сваки пиксел SSD растера (100x100m) има своју вредност и приказује степен водонепропусности тла у процентима 1-100%. Изграђеност, односно ширење урбаних подручја у овом случају посматрано је у односу на сумарну вредност свих пиксела (интензитет изграђености) и укупног броја пиксела на нивоу јединица локалне самоуправе.



На основу спроведене анализе може се уочити да је на подручју Тимочке крајине укупан интензитет изграђености повећан за око 3%. Повећање интензитета изграђености и ширење површина антропогеног тла уочава се у свим јединицама локалне самоуправе. У посматраном периоду највеће промене у интензитету изграђености биле су у општини Сокобања где је укупна површина антропогеног тла повећана за 17%.



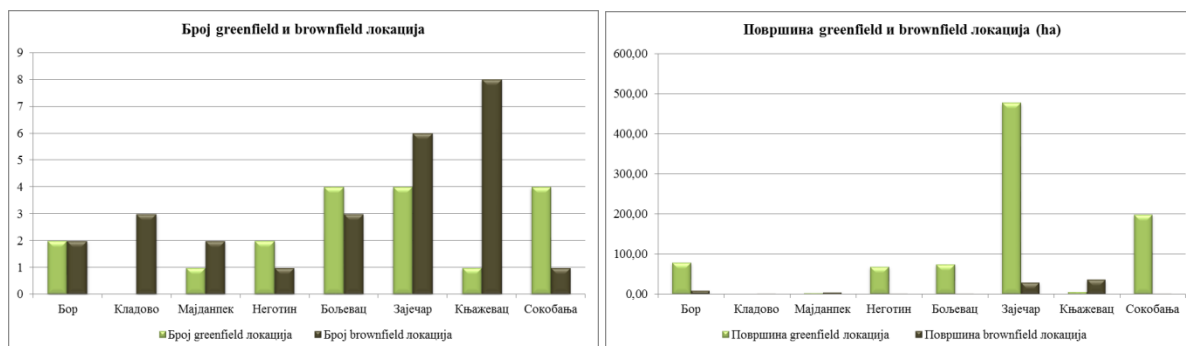
**Извор података:** Обрађено на основу Soil sealing degree <http://land.copernicus.eu/pan-european/high-resolution-layers/imperviousness/imperviousness-2006/view>;  
<http://land.copernicus.eu/pan-european/high-resolution-layers/imperviousness/imperviousness-2012/view>

## 24. БРОЈ И ПОВРШИНА BROWNFIELD И GREENFIELD ЛОКАЦИЈА

**Тематска област:** Управљање природним ресурсима

Подаци који се односе на број и површину *greenfield* и *brownfield* локација на територији планског подручја обрађени су на основу расположивих података Развојне агенције Србије. Наведени подаци коришћени су услед непостојања релевантнијег извора података попут јединственог, централног регистра *brownfield* и *greenfield* локација. Израда регистра *brownfield* локација представља један од стратешких приоритета Просторног плана Републике Србије 2010-2020 године, којим је предвиђена његова израда.

Највећи број *greenfield* локација на територији планског подручја заступљен је у граду Зајечару и општинама Бољевац и Сокобања (четири *greenfield* локације), док је њихова највећа површина у граду Зајечару (477,63 ha). Једина општина у којој нису заступљене *greenfield* локације је Кладово. Број *brownfield* локација, креће се од једне (у општини Сокобања и граду Неготину) до осам у општини Књажевац. Најмања површина *brownfield* локација је у општини Сокобања (0,06 ha), док је највећа површина наведених локација у општини Књажевац (36,35 ha). Наведени подаци указују на неравномерну заступљеност наведених локација на територији општина/градова планског подручја.<sup>1)</sup>



Табела: Број и површина brownfield и greenfield локација<sup>1)</sup>

Област	Општина/град	Број greenfield локација	Укупна површина greenfield локација (ha)	Број brownfield локација	Укупна површина brownfield локација (ha)
Борска	Бор	2	79,08	2	9,82
	Кладово	-	-	3	0,54
	Мајданпек	1	3	2	4,27
	Неготин	2	69,50	1	0,50
Зајечарска	Бољевац	4	75,61	3	0,57
	Зајечар	4	477,63	6	29,21
	Књажевац	1	6,50	8	36,35
	Сокобања	4	198,99	1	0,06

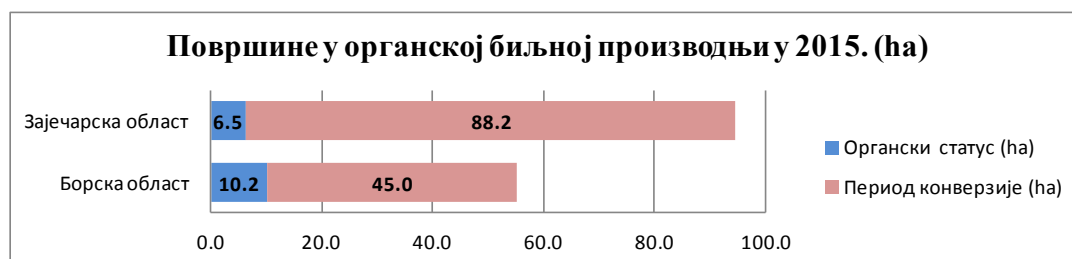
Напомена: (-) на територији општине/града не постоје локације.

**Извор података:** 1) Подаци обрађени на основу података Развојне агенције Србије (<http://crm.siera.gov.rs/locations-srb/index.php?> (18.7.2017. године)).

## 26. УДЕО ПОЉОПРИВРЕДНИХ ПОВРШИНА ПОД ОРГАНСКОМ/ КОНТРОЛИСАНОМ ПРОИЗВОДЊОМ

Тематска област: Управљање природним ресурсима

У Зајечарској и Борској области под органском производњом је 150,0 ха, што је 0,1% од укупно коришћене пољопривредне површине. Поређења ради, удео површина под органском производњом у Србији износио је 0.44% од укупно коришћеног пољопривредног земљишта (мада је овај удео три пута већи него 2012. године, знатно је нижи од просека ЕУ од 5,4%, или од примера Аустрије где је скоро 20%).<sup>1)</sup>



У Зајечарској области од 94,7 ха у органској производњи на 47,3 ха су засади јабуке и вишње (у периоду конверзије). У Борској области, од 55,2 ха доминантне су површине под ливадама и пашњацима – на 26.9 ха, а затим грожђе – на 10.4 ха (у периоду конверзије). Остало су уситњене површине углавном са засадима воћа.<sup>2)</sup> Органском производњом бави се 7 произвођача (у Борској области – 3, у Зајечарској области – 4).<sup>3)</sup>



Мада је ово подручје оцењено као једно од перспективних у систему органске производње у Србији (према Просторном плану), за сада свега три општине имају произвођаче у овом сектору (Неготин – 3 произвођача, Зајечар и Књажевац по једног произвођача).<sup>3)</sup> Индикативно је да у осталих пет општина у 2016. години нема регистрованих произвођача у сектору органске производње (Бор, Кладово, Мајданпек, Бољевац, Сокобања).

**Извор података:** <sup>1)</sup> Основне информације о органској производњи у Србији (2016), Центар за органску производњу, Привредна комора Србије.

<sup>2)</sup> Обрађено на основу прегледа Површине у органској производњи по регионима и окрузима у 2015., Документ одсека за органску производњу, Министарства пољопр., шумарства и водопривреде.

<sup>3)</sup> Обрађено на основу Списка произвођача органских производа, који су у 2016. години примењивали методе органске производње и који су у систему контроле од стране овлашћених контролних организација (Министарство пољопривреде, шумарства и водопривреде, Дирекција за националне референтне лабораторије).

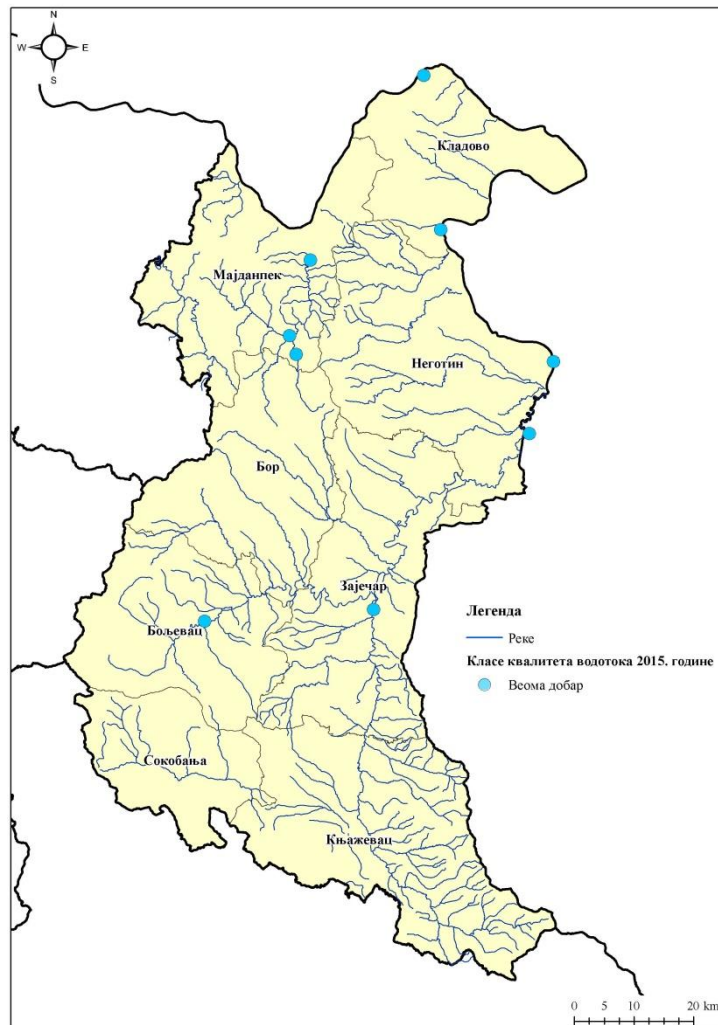


## 27. КВАЛИТЕТ ПОВРШИНСКИХ ВОДА (КЛАСЕ КВАЛИТЕТА)

**Тематска област:** Управљање природним ресурсима

Оцена квалитета површинских вода извршена је на основу вредности Serbian Water Quality Index-а (SWQI) који представља композитни индикатор квалитета површинских вода који агрегира десет параметара физичко-хемијског и микробиолошког квалитета површинских вода. Сумарна вредност је неименовани број од 0 до 100 као квантитативан показатељ квалитета одређеног узорка воде, где је 100 максималан квалитет.

Подаци везани за овај показатељ доступни су за 2015. годину и обухватили су девет мерних места на подручју Тимочке крајине. Резултати анализе квалитета површинских вода указују на то да је квалитет површинских вода на посматраним мерним местима веома добар. Вредности SWQI индекса кретале су се од 84 до 89. Генерално, у периоду од 2012. до 2015. године на мерним местима, на којима постоји одређени континуитет у праћењу овог показатеља, није дошло до значајних промена у квалитету површинске воде. Током 2013. године на мерним местима лоцираним дуж водотокова Борске и Кривељске реке идентификован је веома лош квалитет површинских вода, каснија мерења нису извршена на овим мерним местима.



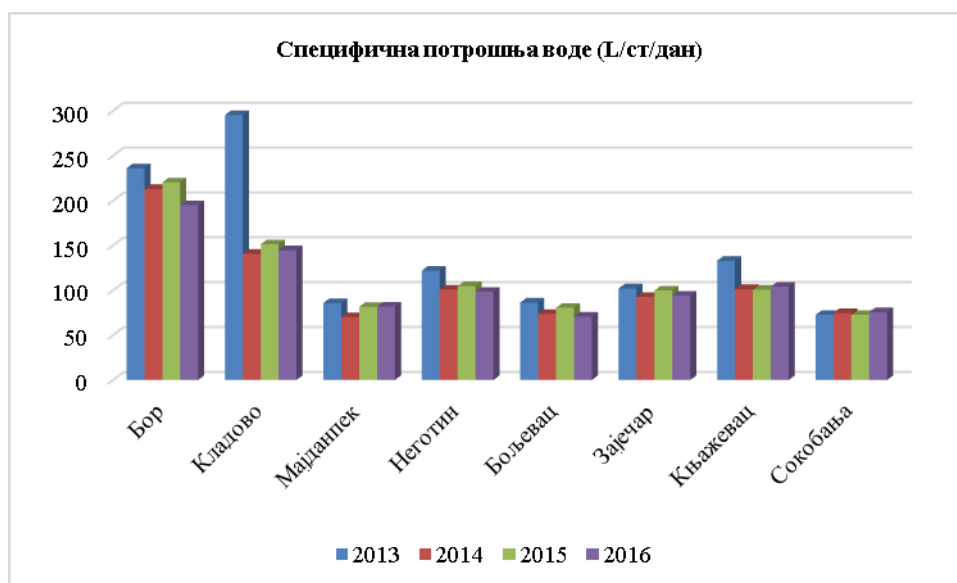
Карта: Класе квалитета водотока 2015. године

**Извор података:** Агенција за заштиту животне средине, SWQI;  
<http://www.sepa.gov.rs/index.php?menu=6&id=8007&akcija=showXlinked>

## 29. СПЕЦИФИЧНА ПОТРОШЊА ВОДЕ У НАСЕЉИМА (L/СТ/ДАН)

Тематска област: Управљање природним ресурсима

Према подацима за 2016. годину специфична потрошње воде у домаћинствима на подручју Тимочке крајине кретала се око 111 L/ст/дан. Највише вредности овог показатеља су забележене су у општинама Бор (195 L/ст/дан) и Кладово (144 L/ст/дан). Најниже вредности овог показатеља забележене су у општинама Бољевац (71 L/ст/дан) и Сокобања (76 L/ст/дан). Генерално, праћењем овог показатеља у периоду од 2013. до 2016. године уочене су осцилације на нивоу јединица локалне самоуправе али се може закључити да коришћење воде има позитиван (опadaјући) тренд на подручју Тимочке крајине.



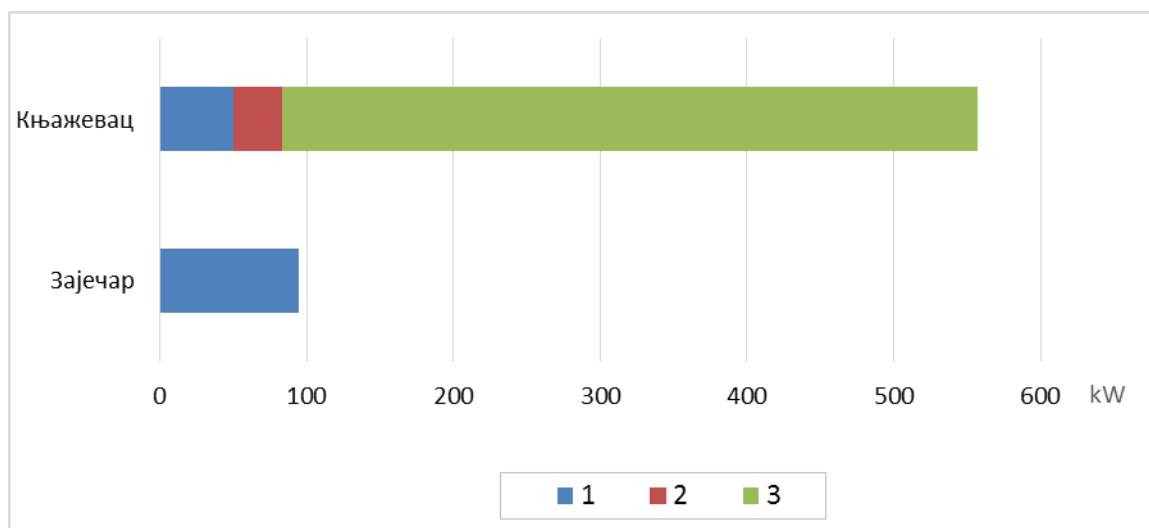
**Извор података:** Обрађено на основу података РЗС: Попис становништва, домаћинства и станова 2011. у Републици Србији, Књига 10: Домаћинства према броју чланова; и достављених табела: Укупно испоручене воде домаћинствима 2013, 2014, 2015, 2016; Број домаћинства прикључених на водоводну и канализациону мрежу 2013, 2014, 2015, 2016.



### 31. БРОЈ И СНАГА МИНИ-ХИДРОЕЛЕКТРАНА (МХЕ)

Тематска област: Управљање природним ресурсима

До краја 2016.године на подручју Тимочке крајине издата су четири решења о повлашћеним произвођачима електричне енергије у области минихидроелектрана, за три МХЕ у општини Књажевац и једну у граду Зајечару. Највећи инсталисани капацитет МХЕ је 474 kW, у општини Књажевац, док су друге две од 50 kW и 33 kW (збирно 557 kW), док је снага хидроелектране у Зајечару 95 kW (Граф).



Граф: Број и инсталисана снага (kW) малих хидроелектрана (2016.год.)

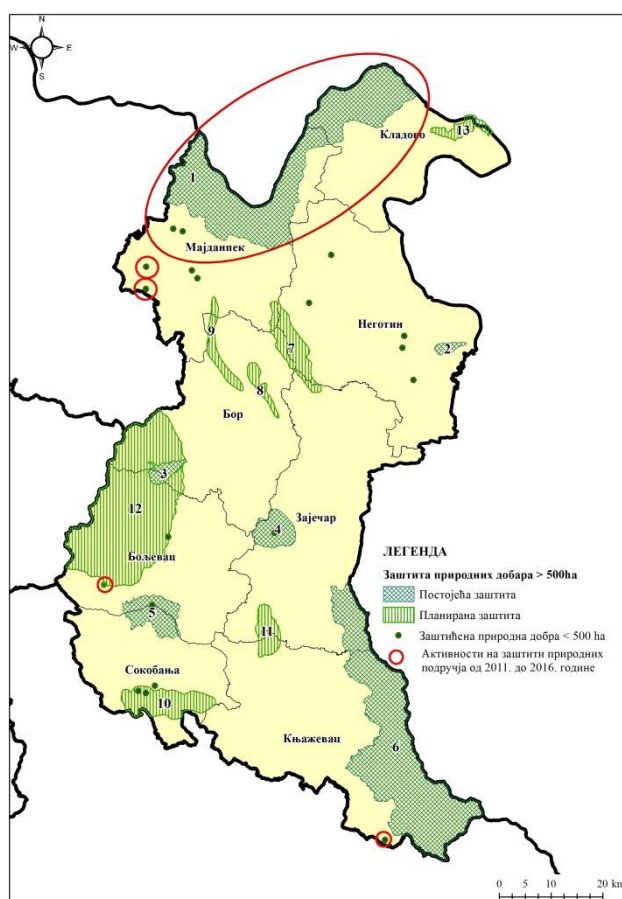
**Извор података: (1)** Регистар повлашћених произвођача електричне енергије, јавни подаци из евиденција Министарства рударства и енергетике Републике Србије, доступно на адреси: <http://www.mre.gov.rs/otvoreni-podaci.php> (преузето: јул 2017.)

## 32. ЗАШТИЋЕНА ПРИРОДНА ПОДРУЧЈА И ПРЕДЛОЗИ ЗА ЗАШТИТУ

**Тематска област:** Очување природног и културног наслеђа и развој туризма

Према подацима Завода за Заштиту природе Србије, у периоду од 2011. до 2016. године на подручју Тимочке крајине активности и спровођење мера заштите обухватиле су природна подручја који су идентификована у РПП: Национални парк „Ђердап“ (укупна површина 63 768 ha) на територији општина Мајданпек и Кладово, строги резервати природе „Мустафа“ (79,64 ha) и „Фељешана“ (15,28 ha) у општини Мајданпек, Споменик природе „Прераст у кањону Вратне“ (144,75 h) у општини Неготин, Специјални резерват природе „Мала јасенова глава“ (6,30 ha) у општини Бољевац и Споменик природе „Долина потока Бигар“ (28,15 ha) у општини Књажевац.

Листа природних подручја предложених за заштиту је донекле измењена у односу на РПП и обухвата: споменике природе „Геолошка стаза у Брестовачкој Бањи“ у општини Бор, „Бледерија“ (398,87 ha) у општини Кладово, Рајкова пећина“ (137,36 ha) и „Шупља стена“ (8,27 ha) у општини Мајданпек, „Тунелска пећина Прераст у кањону Замне“ (39,5000 ha) у општини Неготин; „Бараница“; (0,7200 ha) у општини Књажевац; Предео изузетних одлика „Озренске ливаде“; (828,52 ha) и Специјални резерват природе „Ртањ“; (2081,31 ha) у општини Сокобања.



Карта: Заштићена природна подручја према РПП

**Заштићена природна подручја према РПП:**

1. НП „Ђердап“, 2. Кобишнички плато 3. Лазарев Кањон 4. Ромулијана Гамзиград 5. Ртањ 6. ПП „Стара планина“

**Остала природна подручја планирана за заштиту према РПП:**

7. Дели Јован, 8. Стол, 9. Мали и Велики Крш 10. Озрен-Девница, 11. Тупижница, 12. Кучај, 13. Мала Врбица

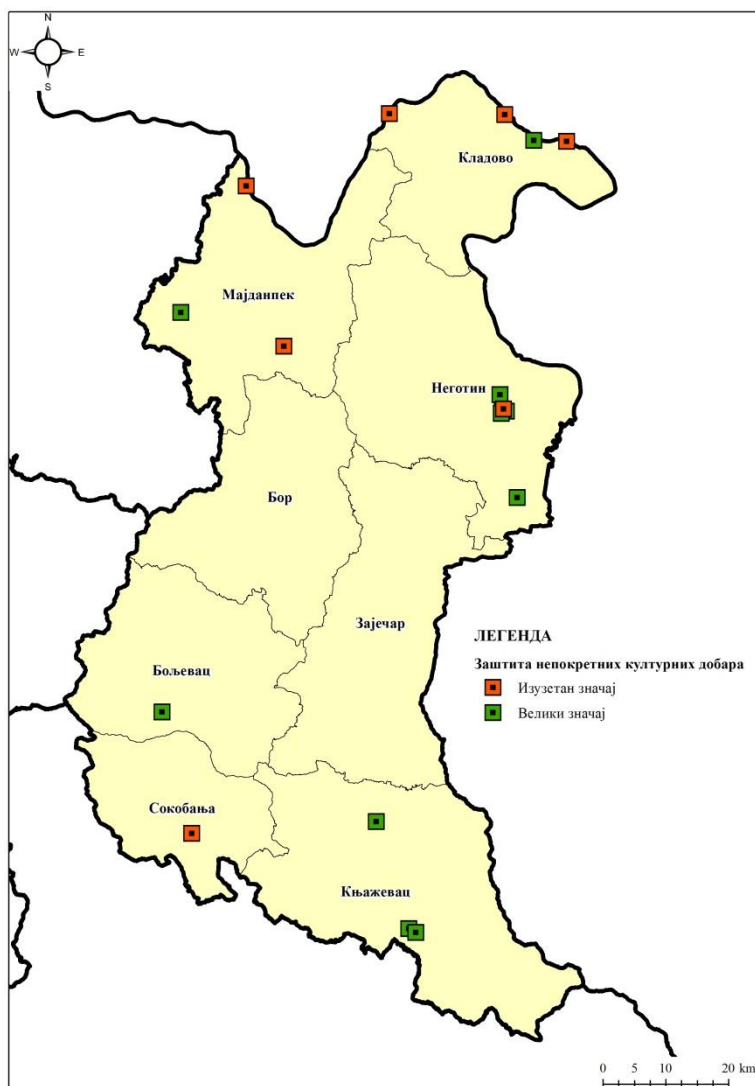
**Извор података:** Регионални просторни план Тимочке крајине; Завод за заштиту природе Србије.

### 33. БРОЈ И ВРСТА ЗАШТИЋЕНИХ КУЛТУРНИХ ДОБАРА И ДОБАРА ПРЕДЛОЖЕНИХ ЗА ЗАШТИТУ

**Тематска област:** Очување природног и културног наслеђа и развој туризма

Према РПП на подручју Тимочке крајине заступљене су четири врсте непокретних културних добара: споменици културе (140), просторне културно-историјске целине, археолошка налазишта и знаменита места. Од тога 8 културних добара су од изузетног значаја, 11 културних добара су од великог значаја и 121 су евидентирана.

Према достављеним подацима надлежних служби заштите у 2016. години није било активности на заштити културних добара на овом подручју.



Карта: Заштићена непокретна културна добра према РПП

**Извор података:** Републички завод за заштиту споменика културе – Београд; Регионални просторни план Тимочке крајине.

### 34. ТУРИСТИЧКИ СМЕШТАЈ

#### (ПРЕМА ТИПУ И КАТЕГОРИЈИ ОБЈЕКТА И БРОЈУ ЛЕЖАЈА)

**Тематска област:** Очување природног и културног наслеђа и развој туризма

Показатељем се прати расположивост смештајних капацитета за развој туризма у општинама/граду Тимочке крајине у 2016. години. С обзиром на доступност података о броју лежаја у туристичком смештају 2016. године и категорији објекта, а који су за потребе овог извештаја прибављени само од туристичке организације општине Сокобања, тј. само за 1 општину од 8 јединица локалне самоуправе на подручју Тимочке крајине, праћење овог показатеља је крајње ограничено. Према подацима Туристичке организације општине Сокобања, у овој општини је у периоду 2016. године било 1100 лежаја у хотелима са 2 и 3 звезде и 4232 лежаја у домаћој радиности, у I, II и III категорији.

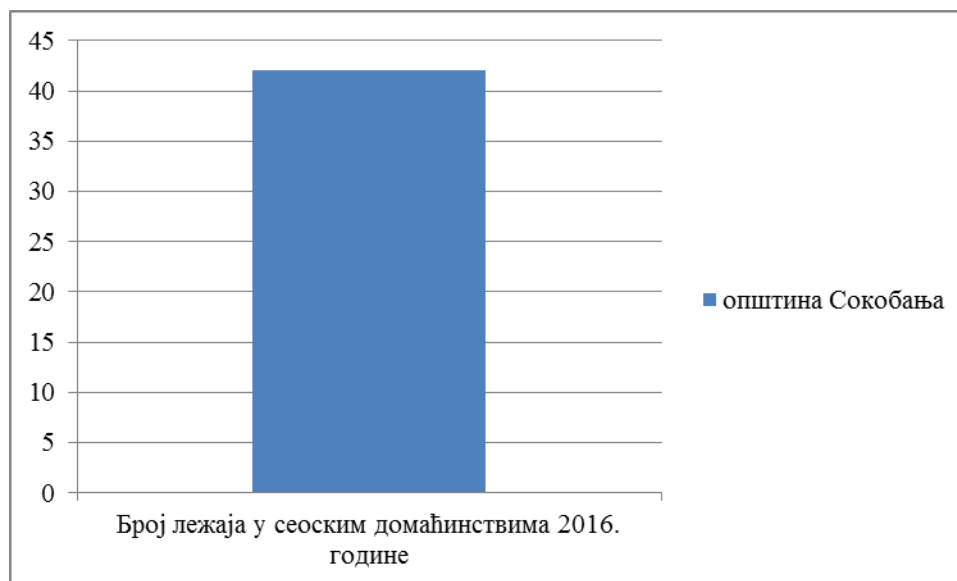


**Извор података:** Туристичка организација општине Сокобања.

### 35. ТУРИСТИЧКИ СМЕШТАЈ У СЕОСКИМ ДОМАЋИНСТВИМА

**Тематска област:** Очување природног и културног наслеђа и развој туризма

Показатељем се прати активираност сеоског туризма на нивоу локалних самоуправа на подручју Тимочке крајине и то преко броја лежаја у сеоским домаћинствима према прописаној категоризацији туристичких објеката. С обзиром на ограничену доступност података потребних за праћење овог показатеља у 2016. години, а који су за потребе овог извештаја прибављени само од туристичке организације општине Сокобања, тј. само за 1 општину од 8 јединица локалне самоуправе на подручју Тимочке крајине, праћење овог показатеља је крајње ограничено. Према подацима Туристичке организације општине Сокобања, у 2016. години су регистрована 42 лежаја у сеоским домаћинствима (није наведен податак о категоризацији ових туристичких објеката).

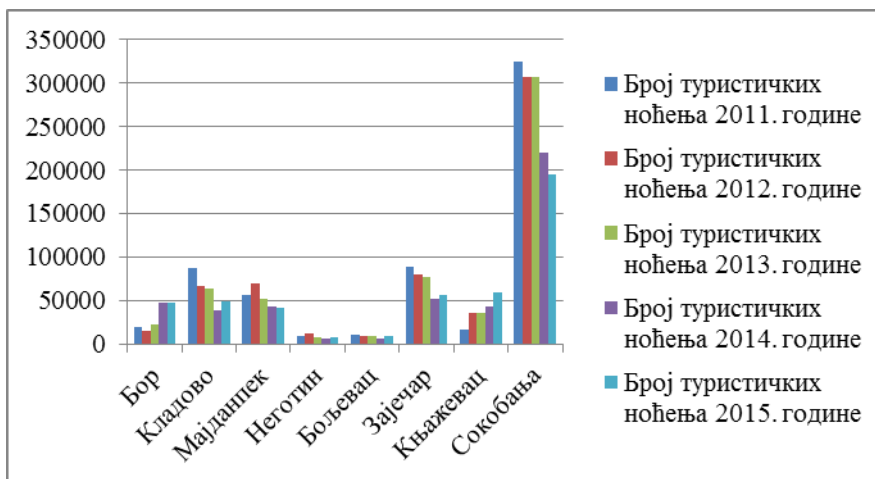
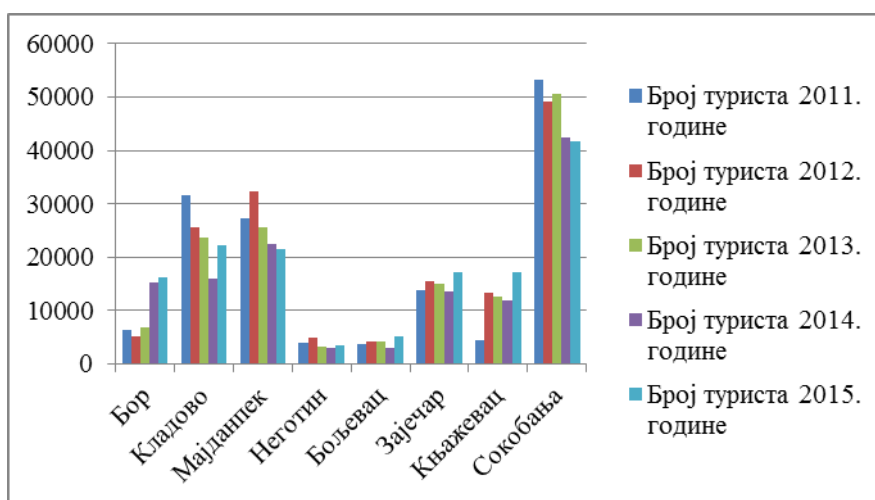


**Извор података:** Туристичка организација општине Сокобања.

### 36. БРОЈ ТУРИСТА И ТУРИСТИЧКИХ НОЋЕЊА ГОДИШЊЕ

**Тематска област:** Очување природног и културног наслеђа и развој туризма

Показатељем се прати повећање или смањење броја туриста и туристичких ноћења на подручју Тимочке крајине, чиме се указује на ниво атрактивности подручја, квалитет и разноврсност понуде, као и у којој мери су постојеће комплементарне локалне активности интегрисане са туризмом. У извештају је праћена промена броја туриста и туристичких ноћења по општинама/граду Тимочке крајине у периоду 2011-2015. године. Подаци везани за овај показатељ нису били доступни за 2016. годину па се анализа ограничила на период до 2015. године. Анализа показује да је у целокупном посматраном периоду, највећи број туриста и туристичких ноћења регистрован у општини Сокобања, али је њихов број у паду посматрано по појединачним годинама. Најмањи број туриста у посматраном периоду је био у општини Неготин, а најмањи број туристичких ноћења у општини Бољевац.

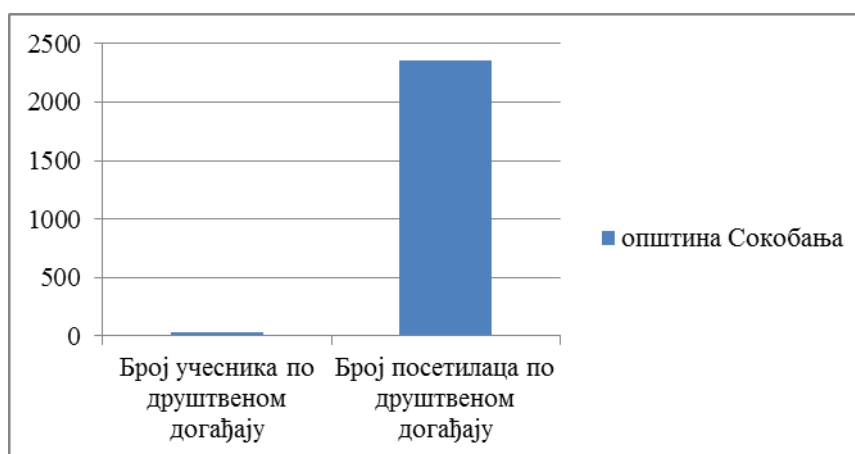
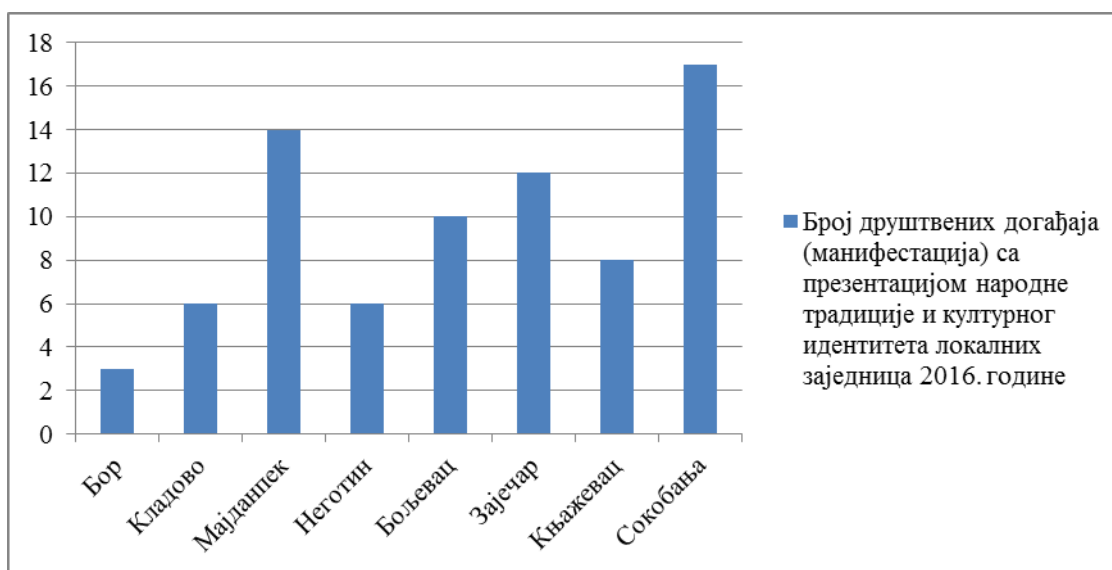


**Извор података:** РЗС, Општине и региони у Републици Србији: 2012, 2013, 2014, 2015 и 2016.

### 37. БРОЈ ДРУШТВЕНИХ ДОГАЂАЈА СА ПРЕЗЕНТАЦИЈОМ НАРОДНЕ ТРАДИЦИЈЕ И КУЛТУРНОГ ИДЕНТИТЕТА ЛОКАЛНИХ ЗАЈЕДНИЦА

**Тематска област:** Очување природног и културног наслеђа и развој туризма

Показатељем се прати број друштвених догађаја (манifestација) у општинама/граду Тимочке крајине у 2016. години како би се идентификовала посебност места, степен оживљавања изворне културне традиције и ниво очуваности идентитета. У зависности од доступних података о броју учесника и броју посетилаца друштвених догађаја (манifestација) који су за потребе овог извештаја прибављени од туристичке организације општине Сокобања, у њој је праћен и просечан број учесника по манифестацији, тј. просечан број посетилаца у 2016. години. На основу резултата анализе, на подручју Тимочке крајине у 2016. години је био највећи број друштвених догађаја (манifestација) у општини Сокобања (17), а најмањи у општини Бор (3).

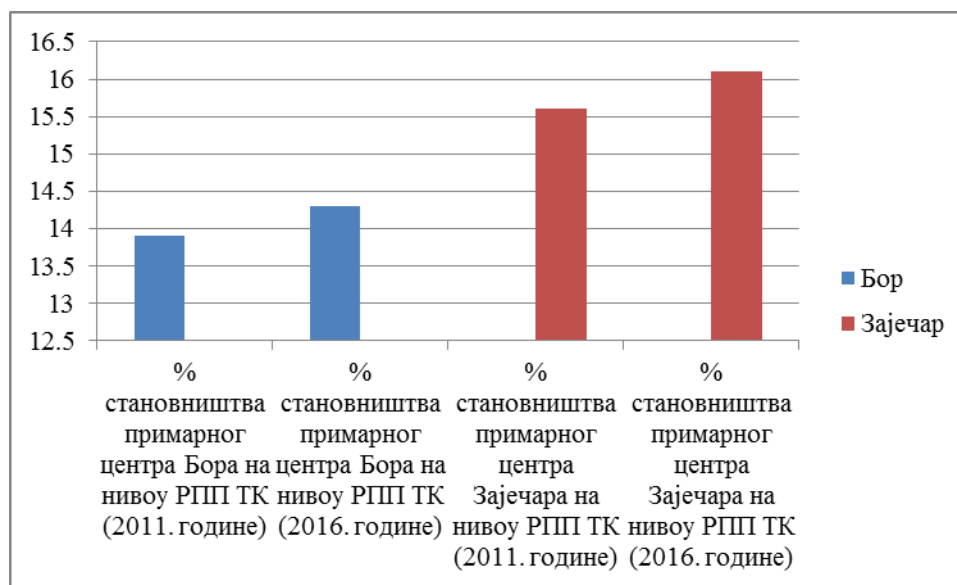


**Извор података:** Обрађено на основу података Туристичке организације општине Сокобања и података са сајта <http://www.manifestacije.com/>

### 38. СТЕПЕН КОНЦЕНТРАЦИЈЕ СТАНОВНИШТВА У ПРИМАРНИМ ЦЕНТРИМА ПРЕМА ФУНКЦИОНАЛНИМ НИВОИМА ЦЕНТАРА

Тематска област: Уравнотеженост насељске структуре

Показатељем се прати полицентричност урбане структуре Тимочке крајине, посматрајући концентрацију становништва у примарним центрима Бору и Зајечару у 2011. и 2016. години. У датом периоду дошло је до благог повећања удела становништва у оба примарна центра подручја. С обзиром на то да око 14% становништва Тимочке крајине живи у Бору (податак из 2016. године) и око 16% у Зајечару (податак из 2016. године), концентрација у примарним центрима је релативно уједначена.



**Извор података:** Обрађено на основу података РЗС – Попис становништва, домаћинства и станова 2011. у Републици Србији – Упоредни преглед броја становника, Књига 20; и табела: Demografski podaci\_2013-2016 – Процене броја становника средином године 2016.

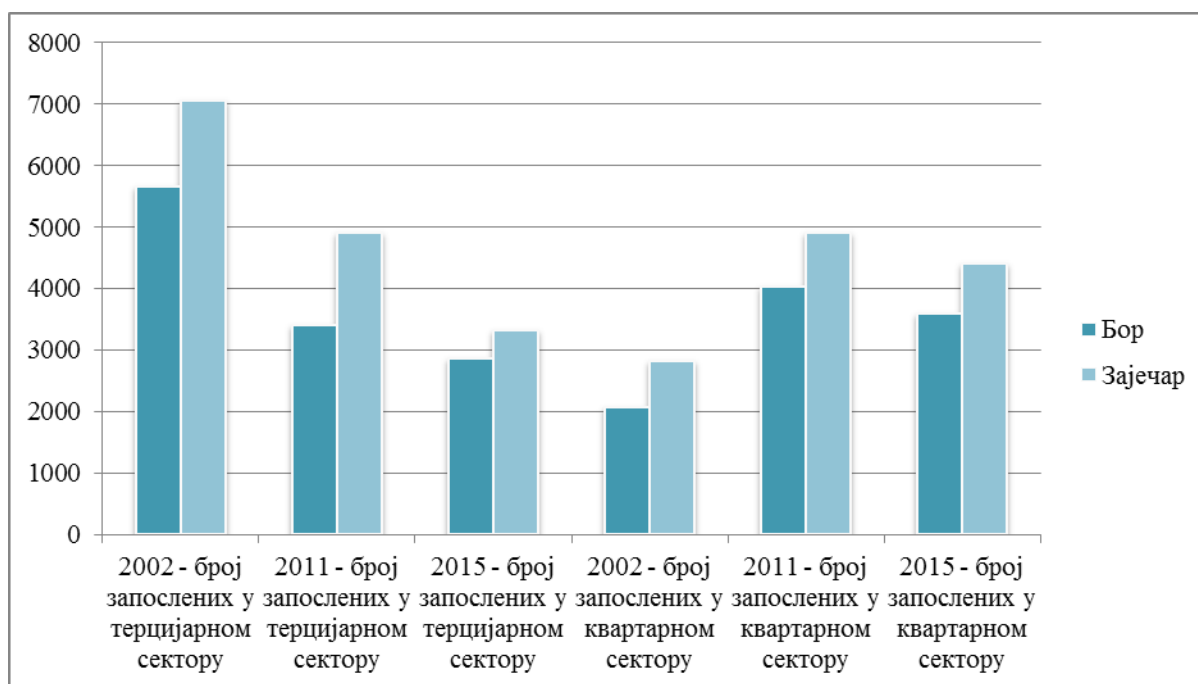
**Израчунавање:** Удео становништва подручја ТК у урбаним центрима према функционалном значају у мрежи насеља; препоручена скала вредности: <10, 10-15, 15-20, 20-30, >30 (%).



### 39. ЗАСТУПЉЕНОСТ ФУНКЦИЈА ТЕРЦИЈАРНОГ И КВАРТАРНОГ СЕКТОРА ПРЕМА ФУНКЦИОНАЛНИМ НИВОИМА ЦЕНТАРА

**Тематска област:** Уравнотеженост насељске структуре

Овај показатељ прати степен заокружености функција за примарне урбане центре на подручју Тимочке крајине. Посматрано је кретање броја запослених у терцијарном и кварталном сектору општине Бор и града Зајечара (примарни центри) у периоду од 2002. до 2015. године, укључујући и податке из Пописа 2011. године. Подаци о броју запослених по секторима делатности у 2016. години нису били доступни па се анализа ограничила на период до 2015. године. Анализе су показале да је у оба примарна центра у посматраном периоду дошло до пада броја запослених у терцијарном сектору. С друге стране, број запослених у кварталном сектору је најпре растао (у периоду 2002-2011. године) а затим је опао (у периоду 2011-2015. године) и у Бору и у Зајечару.



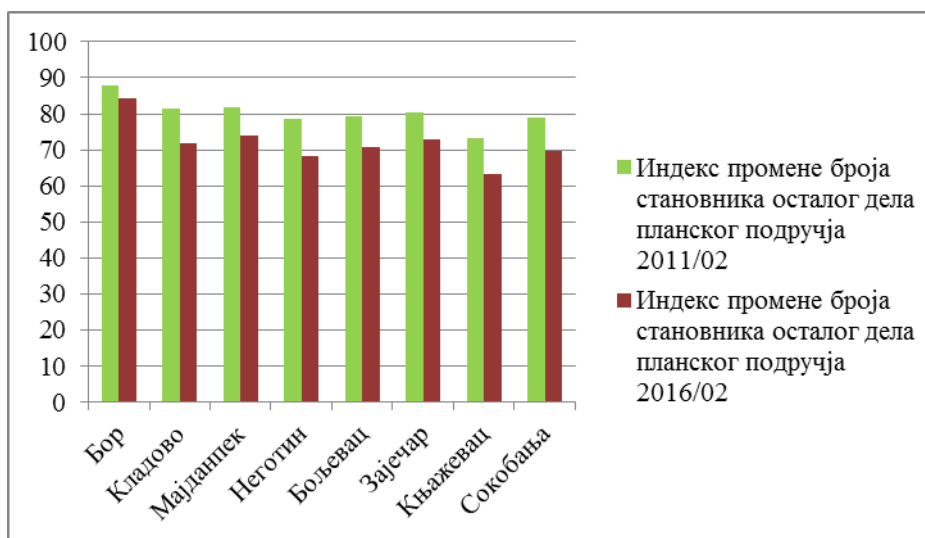
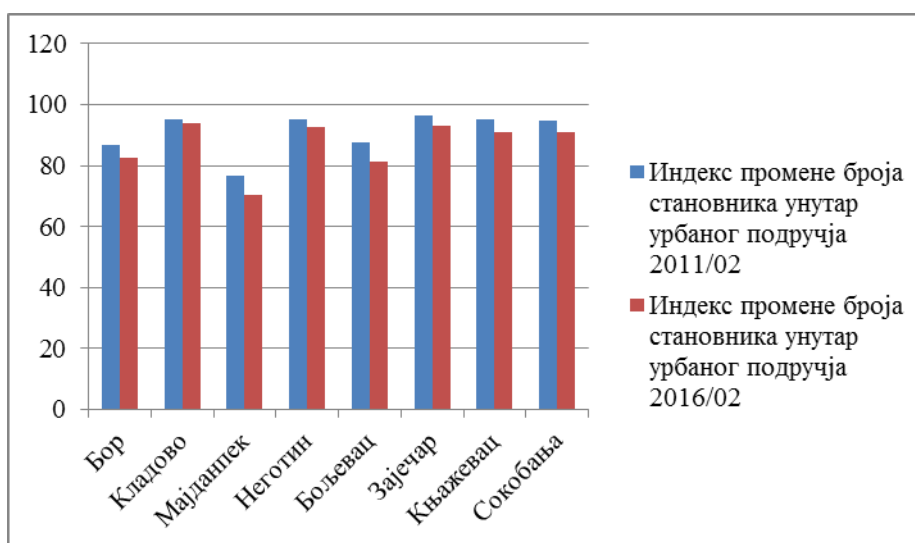
**Извор података:** Обрађено на основу података РЗС – Попис становништва, домаћинства и станова 2002. – Делатност и пол активног становништва које обавља занимање, књига 6; Попис становништва, домаћинства и станова 2011. у Републици Србији – Делатност, Књига 15; и Општине и региони у Републици Србији, 2016.

**Израчунавање:** Број запослених радника у гранама терцијарног и кварталног сектора у урбаним центрима истог функционалног значаја у мрежи насеља ТК.

#### 40. ДЕМОГРАФСКИ ТРЕНДОВИ УРБАНИХ ПОДРУЧЈА У ОДНОСУ НА РУРАЛНА ПОДРУЧЈА

**Тематска област:** Уравнотеженост насељске структуре

Циљ овог показатеља је да прати тренд процеса примарне урбанизације и интензивних миграционих токова на релацији село-град, односно његово успоравање до којег долази услед пражњења демографских „резерви“ руралних средина на подручју Тимочке крајине. Овај показатељ је посматран у периоду 2002. до 2016. године, укључујући и податке Пописа 2011. године. У датом периоду, сва урбана и сва рурална подручја у општинама/граду Тимочке крајине су била депопулациона. Највећи пад броја становника унутар урбаног подручја у посматраном периоду је имала општина Мајданпек (индекс: 70.5), док је на руралном подручју највећи пад броја становника регистрован у општини Неготин (индекс 68.1) у којој је заступљен тренд примарне урбанизације.

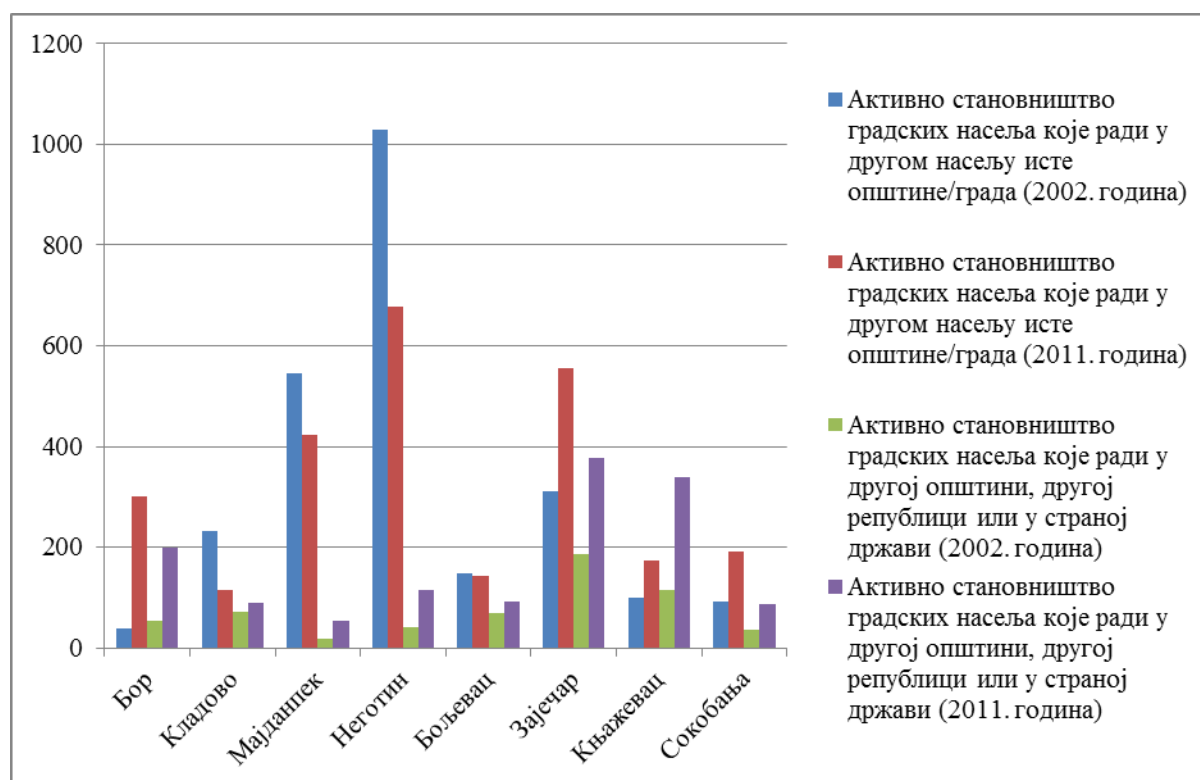


**Извор података:** Обрађено на основу података РЗС – Попис становништва, домаћинстава и станова у 2002.– Упоредни преглед броја становника, Књига 9; Попис становништва, домаћинстава и станова у 2011. у Републици Србији – Упоредни преглед броја становника, Књига 20; и табела: Demografski podaci\_2013-2016 – Процене броја становника средином године 2016.

## 41. ОБИМ ДНЕВНИХ МИГРАЦИЈА

**Тематска област:** Уравнотеженост насељске структуре

Показатељ обим дневних миграција се примењује за идентификацију центара економског развоја на подручју Тимочке крајине, као и за дефинисање њиховог гравитационог подручја утицаја. Праћење показатеља је могуће само на основу података пописа 2002. и 2011. године, што представља ограничење у његовом праћењу кроз годишње извештаје. Анализом доступних података може се утврдити да су 2002. године општине Неготин и Мајданпек имале највећи број активних становника градских насеља који раде у другом насељу исте општине. У 2011. године такав тренд је поново изражен у општини Неготин, али и у граду Зајечару. У периоду 2002-2011. године, највећи број активног становништва градских насеља који раде ван територија матичних јединица локалне самоуправе уочава се у граду Зајечару и у општини Књажевац.



**Извор података:** РЗС – Попис становништва, домаћинства и станова у 2002.– Дневни мигранти, Књига 13; и Попис становништва, домаћинства и станова у 2011. у Републици Србији – Дневни мигранти, Књига 11.

**Методолошко објашњење:** Према методологији Пописа 2002. и 2011. године дневним мигрантима се сматрају лица која раде или се школују ван места свог уобичајеног становања, али се свакодневно или више пута недељно у њега враћају.

## 42. ДОСТУПНОСТ РЕГИОНАЛНИХ И СУБРЕГИОНАЛНИХ ЦЕНТРА ЈАВНИМ ПРЕВОЗОМ

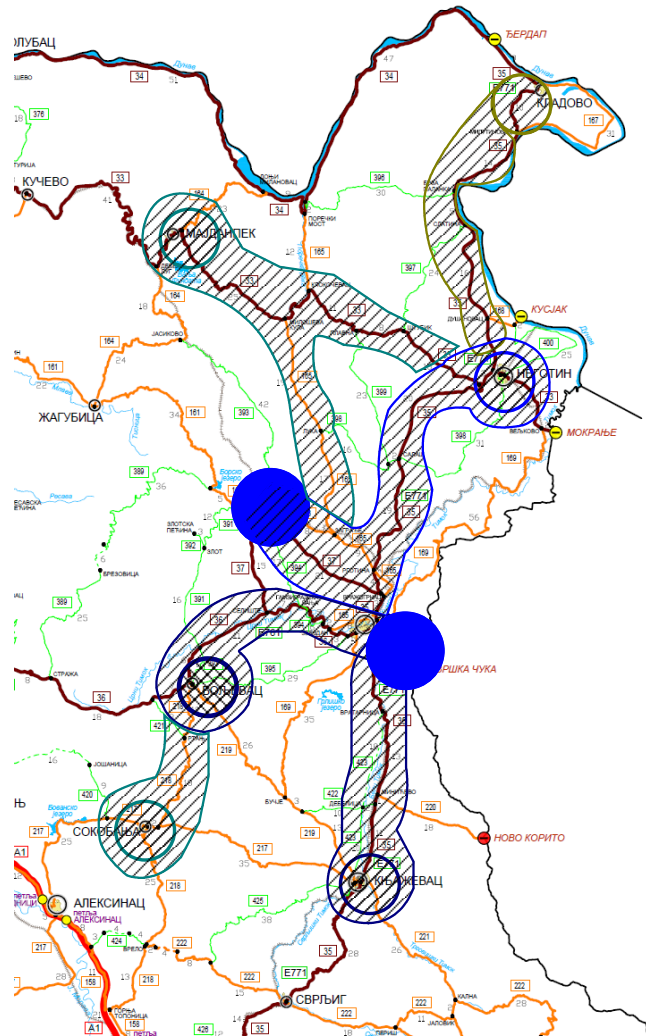
**Тематска област:** Уравнотеженост насељске структуре; Унапређење доступности јавних служби

Овим индикатором прате се промене у саобраћајној доступности функционалних урбаних центара, у складу са циљевима Просторног плана.

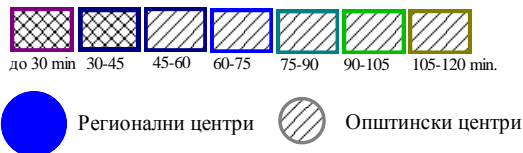
Према подацима локалних итинерера за 2016. годину, доступност регионалног центра Бор је преко 60 минута јавним превозом за све општинске центре у Борској области (Неготин – око 60 минута, Мајданпек – до 90 минута, Кладово и до 120 минута).<sup>1)</sup>

Подаци локалних итинерера у 2016.г. за Зајечарску област показују да се изохроне од регионалног центра Зајечар крећу од 40 минута за Бољевац, око 50 минута за Књажевац, до око 70 минута за Сокобању.<sup>1)</sup>

У мрежи државних путева, у 2015. и 2016. години, није било промена у дужинама и изградњи нових путева (према годишњим извештајима ЈП „Путеви Србије“).<sup>2)</sup>



Изохрона доступност регионалних центара јавним превозом 2016.г.



**Извор података:** 1) Итинерери: <http://www.zajecar.info/red-voznje>, <https://redvoznje.net/rs/autobuske-stanice/>

2) Референтни систем мреже државних путева Републике Србије- верзија април 2015; Референтни систем мреже државних путева Републике Србије- верзија април 2016.; Измене у Референтном систему мреже државних путева Републике Србије - верзија април 2017. (ЈП Путеве Србије, 2015, 2016, 2017)

### 43. ПРОМЕТ ПУТНИКА И РОБЕ У РЕЧНИМ ЛУКАМА И ПРИСТАНИШТИМА

Тематска област: Инфраструктурни системи и везе / Раст обима транспорта

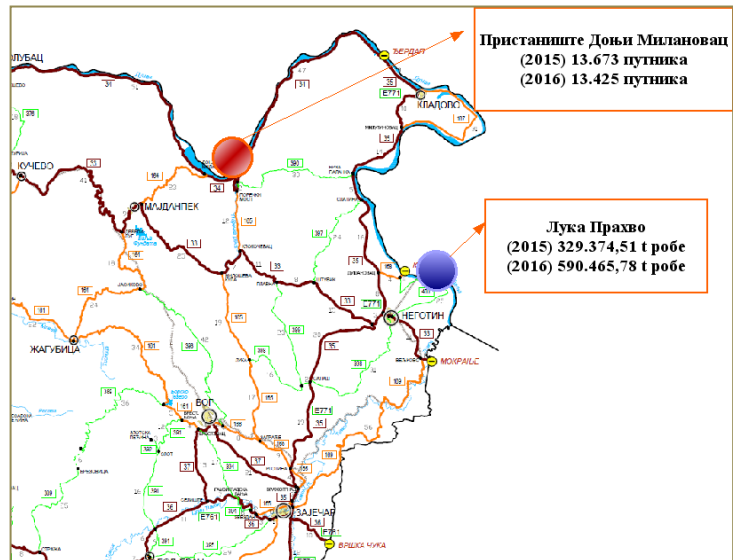
На међународном путничком пристаништу у Доњем Милановцу забележено је 13.425 путника (2016), што је приближно исти број као 2015.године. Поређења ради, на постојећа три путничка пристаништа у Србији (Београд, Нови Сад и Доњи Милановац) у 2015.години забележено је више од 900 пристајања бродова и преко 70.000 путника. Од тог броја у Доњем Милановцу било је 113 пристајања бродова (око 13%) и око 13.600 путника (око 19%).

У луци Прахово у 2016. години остварен је промет од око 330.000 t робе, што је за 18% више него 2015.године. У укупном промету робе који је остварен на речним пристаништима у Србији у 2016.години, лука Прахово је учествовала са око 7,0% (поређења ради, лука Смедерево је имала учешће од око 20%).

У септембру 2016.године Влада Републике Србије је усвојила Уредбу о утврђивању лучког подручја на међународном путничком пристаништу у Доњем Милановцу, као и уредбу о утврђивању лучког подручја у Прахову:

- лука у Прахову, у чијем саставу је и сидриште, обухвата површину 676,36 ари
- међународно пристаниште у Доњем Милановцу обухвата 11,22 ари.

Овим уредбама утврђују се лучка подручја у складу са Стратегијом развоја водног саобраћаја Републике Србије од 2015-2025. документима просторног и урбанистичког планирања и планским документима који се односе на управљање водама

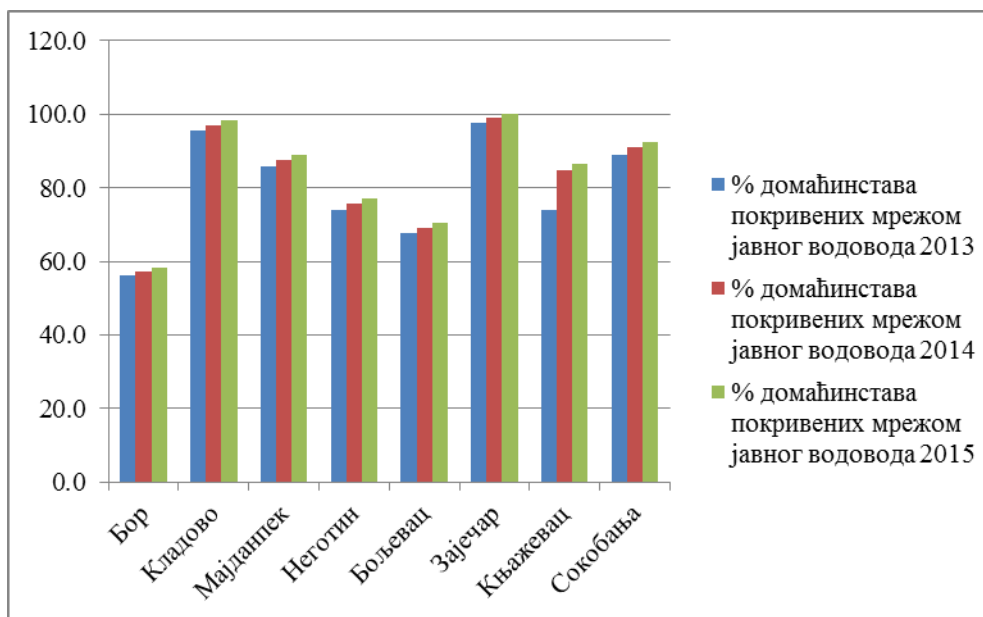


**Извор података:** Подаци Агенције за управљање лукама Србије и Републичког завода за статистику (обрада аутора); Стратегија развоја водног саобраћаја Републике Србије од 2015-2025; <https://www.aul.gov.rs/luke-i-pristanista>

#### 45. ПОКРИВЕНОСТ НАСЕЉА (% БРОЈА ДОМАЋИНСТАВА) МРЕЖОМ ЈАВНОГ ВОДОВОДА

Тематска област: Инфраструктурни системи и везе

Показатељем се прати % домаћинстава покривених мрежом јавног водовода по општинама/граду Тимочке крајине у периоду 2013-2015. године, а везан је за праћење реализације стратешког приоритета обнове мреже свих водовода. Подаци везани за овај показатељ нису били доступни за 2016. годину па се анализа ограничила на период до 2015. године. На основу анализе података у посматраном периоду може се уочити да је најбоља ситуација у погледу стања овог показатеља у граду Зајечару, у коме су сва домаћинства покривена мрежом јавног водовода у 2015. години. Најнеповољнија ситуација је у општини Бор, где је око 58% домаћинстава покривено мрежом јавног водовода.

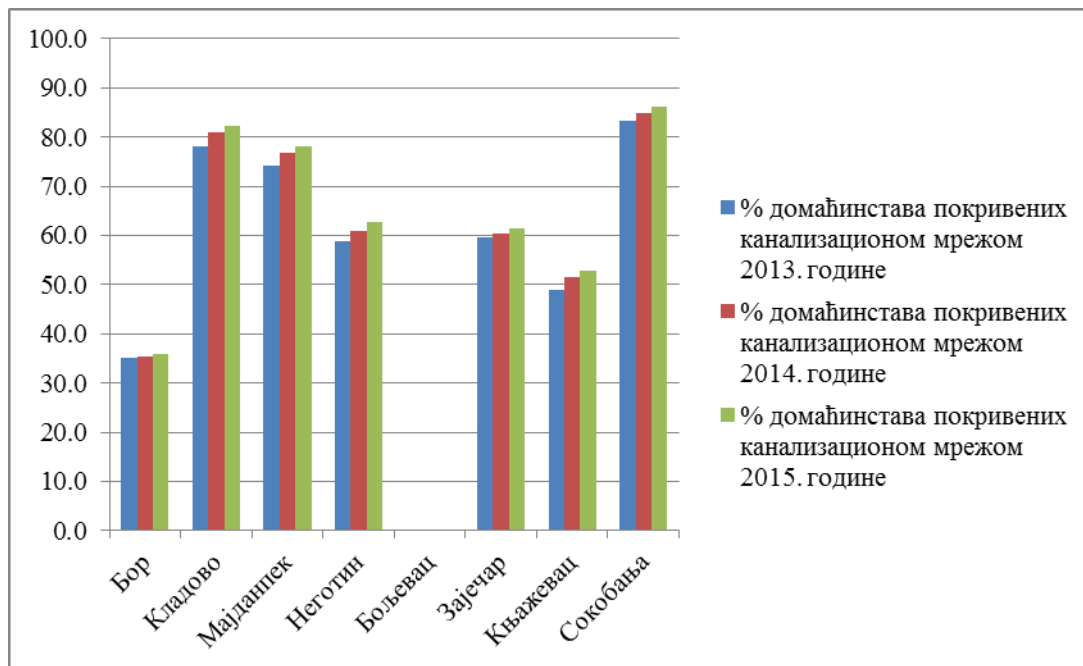


**Извор података:** Обрађено на основу података РЗС – Табеле: 11.1. ВОДОСНАБДЕВАЊЕ И ИСПУШТАЊЕ ОТПАДНИХ ВОДА, 2013. (наставак); 11.1. ВОДОСНАБДЕВАЊЕ И ИСПУШТАЊЕ ОТПАДНИХ ВОДА, 2014. (наставак); и 11.1. ВОДОСНАБДЕВАЊЕ И ИСПУШТАЊЕ ОТПАДНИХ ВОДА, 2015. (наставак)

#### 46. ПОКРИВЕНОСТ НАСЕЉА (% БРОЈА ДОМАЋИНСТАВА) КАНАЛИЗАЦИОНОМ МРЕЖОМ

Тематска област: Инфраструктурни системи и везе

Показатељем се прати % домаћинстава покривених канализационом мрежом по општинама/граду Тимочке крајине у периоду 2013-2015. године, а везан је за праћење реализације развоја канализационог система. Подаци везани за овај показатељ нису били доступни за 2016. годину па се анализа ограничила на период до 2015. године. На основу анализе података у посматраном периоду може се уочити да је најбоља ситуација у погледу стања овог показатеља у општини Сокобања, у којој је покривеност домаћинстава канализационом мрежом око 86%. Најнеповољнија ситуација је у општини Бољевац, где домаћинстава нису покривена канализационом мрежом.

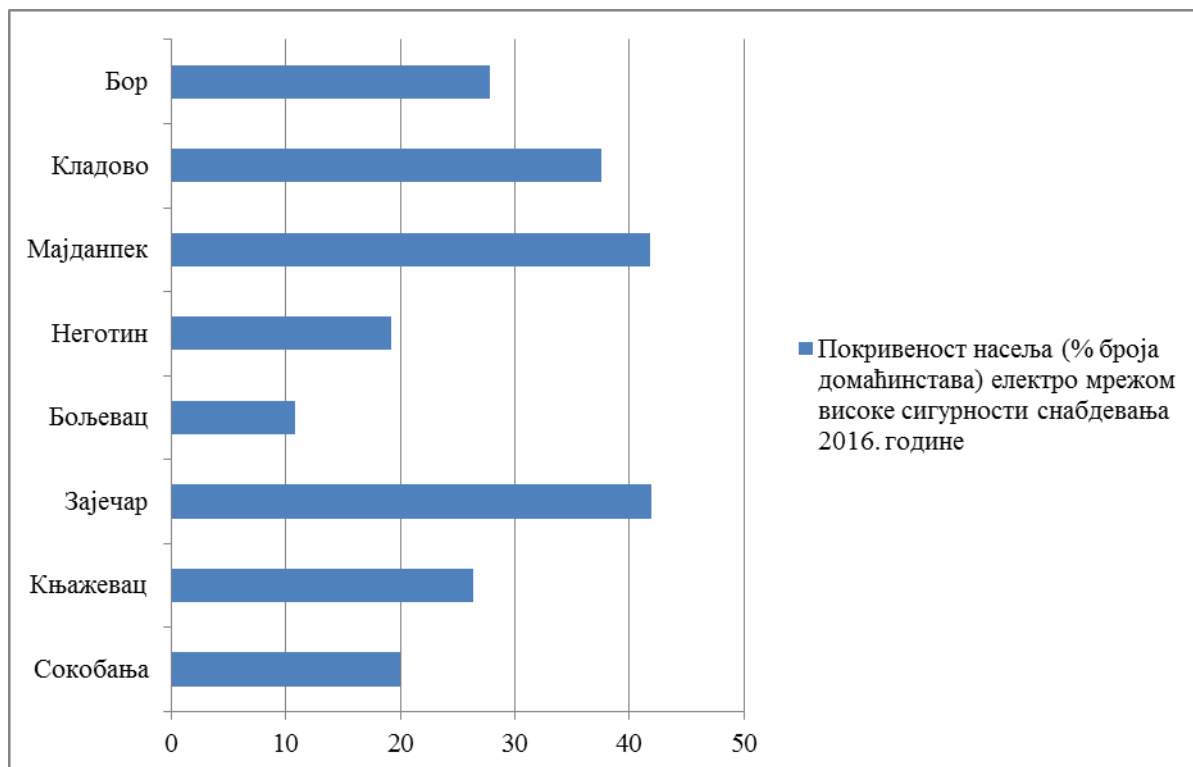


**Извор података:** Обрађено на основу података РЗС – Табеле: 11.1. ВОДОСНАБДЕВАЊЕ И ИСПУШТАЊЕ ОТПАДНИХ ВОДА, 2013. (наставак); 11.1. ВОДОСНАБДЕВАЊЕ И ИСПУШТАЊЕ ОТПАДНИХ ВОДА, 2014. (наставак); и 11.1. ВОДОСНАБДЕВАЊЕ И ИСПУШТАЊЕ ОТПАДНИХ ВОДА, 2015. (наставак)

#### 47. ПОКРИВЕНОСТ НАСЕЉА (% БРОЈА ДОМАЋИНСТАВА) ЕЛЕКТРО МРЕЖОМ ВИСОКЕ СИГУРНОСТИ СНАБДЕВАЊА

Тематска област: Инфраструктурни системи и везе

Показатељем се прати % домаћинстава прикључен на електро мрежу високе сигурности снабдевања по јединицама локалне самоуправе на подручју Тимочке крајине. Подаци везани за овај показатељ односе се на 2016. годину. Може се уочити да је најбоље стање у погледу датог показатеља у граду Зајечару и општини Мајданпек (око 42% домаћинстава, респективно, прикључено је на електро мрежу високе сигурности снабдевања), а најмању покривеност домаћинстава прикључених на електро мрежу високе сигурности снабдевања има општина Бољевац (око 11%).



Извор података: ЈП „Електропривреда Србије“

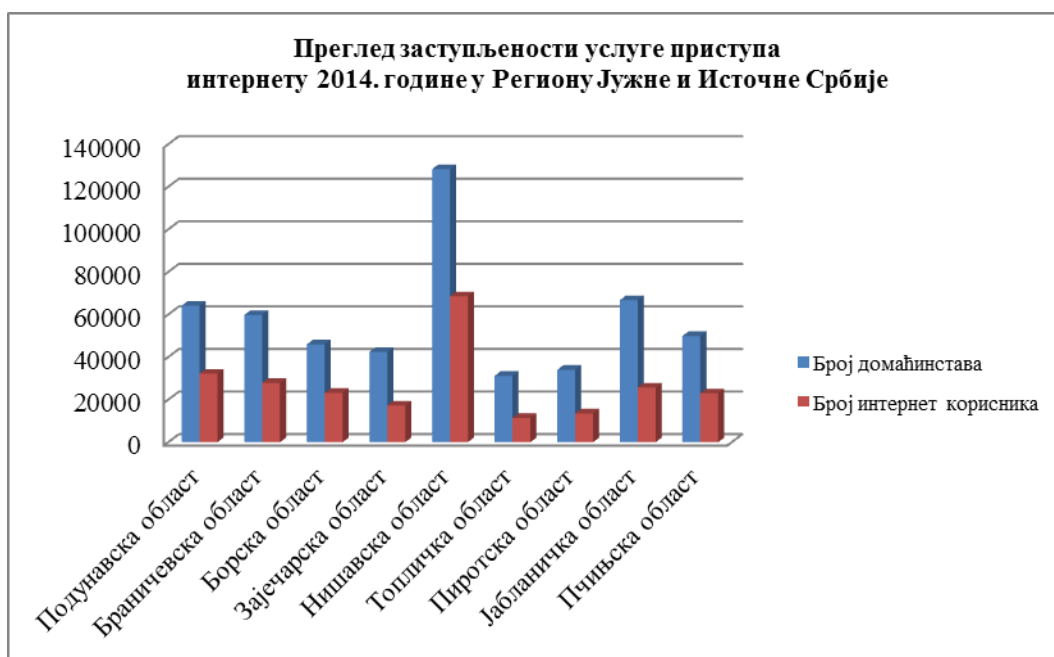


## 48. БРОЈ ИНТЕРНЕТ КОРИСНИКА

**Тематска област:** Инфраструктурни системи и везе

За праћење овог показатеља коришћени су доступни подаци о броју интернет претплатника у домаћинствима за 2014. годину на нивоу области. На подручју Тимочке крајине око 45% домаћинстава имало је приступ интернету, што је у рангу просечних вредности за Регион Јужне и Источне Србије (46%).

У Борској области било је 50% интернет претплатника по домаћинству, односно 10% више у односу на Зајечарску област. У поређењу са републичким просеком (61%) подручје Тимочке крајине има нижи ниво заступљености интернета у домаћинствима.

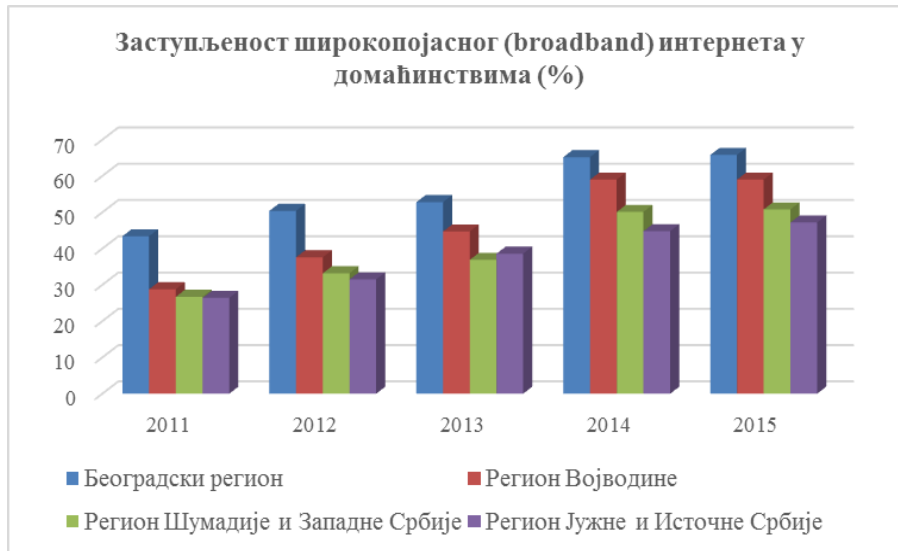


**Извор података:** Регулаторна агенција за електронске комуникације и поштанске услуге-РАТЕЛ „Преглед заступљености услуге приступа интернету по окрузима на дан 31.12.2104“ [http://www.ratel.rs/upload/documents/RegionalniPregledInterneta\\_2014/index.htm](http://www.ratel.rs/upload/documents/RegionalniPregledInterneta_2014/index.htm)

## 49. ПРИСТУП ШИРОКОПОЈАСНИМ СИСТЕМИМА

**Тематска област:** Инфраструктурни системи и везе

Показатељ се односи на покривеност подручја Тимочке крајине приступним мрежама широкопојасних услуга за пренос података. Подаци о заступљености широкопојасног (broadband) интернета у домаћинствима нису доступни за ниво области, стога су за праћење овог показатеља коришћени подаци на нивоу региона у периоду од 2011. до 2015. године. У Региону Јужне и Источне Србије у посматраном периоду проценат домаћинстава са приступом широкопојасним интернету константно расте и у 2015. години износио је 47,2% што је око 22% више у односу на 2011. годину. Ова вредност је нижа у односу на републички просек (56%) и остале регионе.



**Извор података:** Обрађено на основу података РЗС из публикације „Статистички годишњак Републике Србије 2016”.

## 50. НАСЕЉА И КУЛТИВИСАНА ПОДРУЧЈА ПОТЕНЦИЈАЛНО УГРОЖЕНА ОД ПОПЛАВА

Тематска област: Заштита животне средине



\*) Значајна поплавна подручја Републике Србије (2012) одређена су према извршеној прелиминарној процени ризика од поплава за територију Републике Србије коју је израдило ресорно Министарство, Републичка дирекција за воде, у складу са Законом о водама, Правилником о утврђивању методологије за израду прелиминарне процене ризика од поплава као и Европском директивом о процени и управљању ризицима од поплава, 2007/60/ЕК. Преиспитивање и по потреби новелирање прелиминарне процене ризика од поплава врши Министарство по истеку 6 година од њене израде.<sup>1)</sup>

Током марта 2016. после обилних падавина у водном подручју „Доњи Дунав“ (Сектори Д.1 и Д.2) осматрања су указала су на неколико критичних локалитета на одбрамбеним линијама и неизграђеним деловима насипа.

Евидентирана локална оштећења на више локација обале Јасеничке реке од поплавног таласа условила су угроженост насеља Неготин, Милошево, Србово, Самариновац (око 15.000 становника) са постојећом инфраструктуром и свим јавним објектима у наведеним насељима (ЦС“Балта Маре“, болнице, градска депонија, индустријска зона). На делу улива Трнавског потока у Тимок било је угрожено насеље Трнавац са око 400 домаћинстава и инфраструктура. Због оштећења насипа на обалама Белог и Трговишког Тимока био је присутан ризик плављења дела насеља Књажевац, при чему је било угрожено око 300 домаћинстава, индустријска зона, градски водовод и канализација и пољопривредно земљиште. Поред тога, порастом водостаја Белог Тимока било је угрожено око 600 домаћинстава у Зајечару, комплетна инфраструктура града и ближе околине. Због недовољне коте дела постојеће одбрамбене линије било је угрожено још око 20 домаћинстава у Гамзиградској Бањи, инфраструктура, болница, хотели, рехабилитациони центри, као и историјски локалитети.<sup>2)</sup>

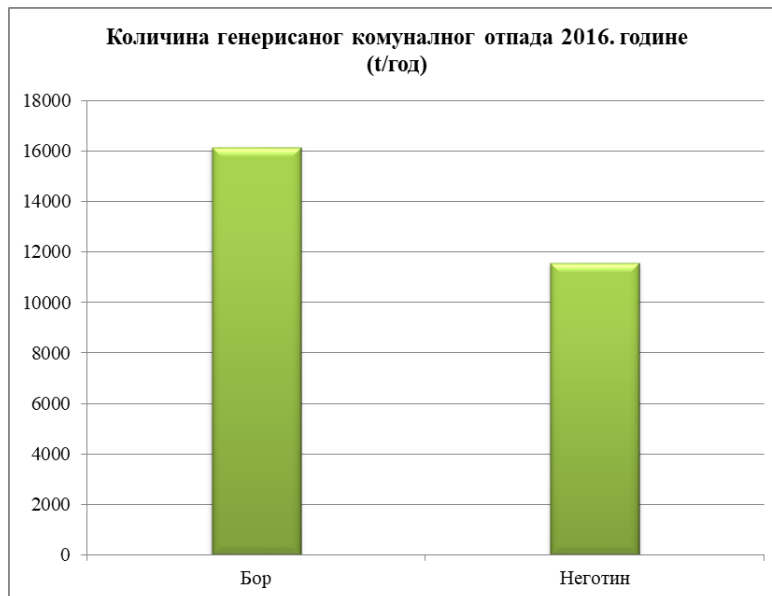
Обележавање и снимање угрожених места је показало обим хитних санационих радова на заштитним објектима након спровођења одбране од поплава, поправку оштећења на насипима, довођење на потребну коту, чишћење протицајних профила и др.

**Извор података:** (1) Републичка дирекција за воде РС, Водни информациони систем Републике Србије; (2) Билтени бр.68 до бр.72 о спровођењу одбране од поплава на подручју надлежности ЈВП „Србијаводе“, 24-28.03.2016.год.

### 53. КОЛИЧИНА КОМУНАЛНОГ ОТПАДА КОЈА СЕ ГЕНЕРИШЕ НА НИВОУ ЛОКАЛНИХ ЗАЈЕДНИЦА (t/год.)

**Тематска област:** Заштита животне средине

Подаци о количини комуналног отпада која се генерише на нивоу локалних заједница добијени су на основу попуњавања упитника од стране комунаних предузећа из локалних самоуправа на нивоу планског подручја. Презентовани подаци односе се на локалне самоуправе од којих су добијене повратне информације, а у питању су општина Бор и град Неготин. Према наведеним подацима, за 2016. годину, количина комуналног отпада која се генерише у општини Бор (16141 t/год), већа је од количине генерисаног отпада у граду Неготину (11570 t/год).

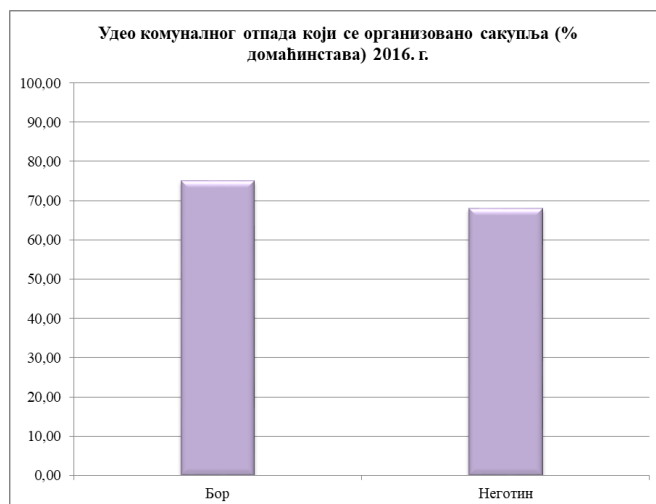


**Извор података:** ЈКП „3. октобар“ Бор, Јавно предузеће за комуналне делатности „Бадњево“ Неготин.

## 54. УДЕО КОМУНАЛНОГ ОТПАДА КОЈИ СЕ ОРГАНИЗОВАНО САКУПЉА (ПРОЦЕНАТ (%) ДОМАЋИНСТАВА)

Тематска област: Заштита животне средине

Подаци о уделу комуналног отпада који се организовано сакупља исказани су кроз проценат домаћинстава које покрива рад комуналних служби у односу на укупан број домаћинстава општине/града на нивоу планског подручја 2016. године. Подаци су добијени на основу попуњавања упитника од стране комуналних предузећа из локалних самоуправа на нивоу планског подручја. Презентовани подаци односе се на локалне самоуправе од којих су добијене повратне информације, а у питању су општина Бор и град Неготин. Процент домаћинстава из којих се отпад организовано сакупља незнатно је већи у Бору (75%), него у Неготину (68%).<sup>1)</sup>



Регионалним просторним планом Тимочке крајине предвиђена је изградња Регионалне санитарне депоније „Халово 2“ ( која би опслуживала сва насеља на територији Борског и Зајечарског округа, осим Мајданпека, који се припаја регионалном систему за управљање отпада Браничевског округа и Сокобање, која се припаја регионалној депонији за Нишки регион) до чега закључно са 2016. годином није дошло.<sup>2)</sup>

**Извор података:** 1) ЈКП „3. октобар“ Бор, Јавно предузеће за комуналне делатности „Бадњево“ Неготин; 2) Агенција за заштиту животне средине (*Управљање отпадом у Републици Србији у периоду 2011-2016. године*).

## 55. КОЛИЧИНА И ТРЕТМАН ИНДУСТРИЈСКОГ ОТПАДА И ЈАЛОВИНЕ (t/год, ha)

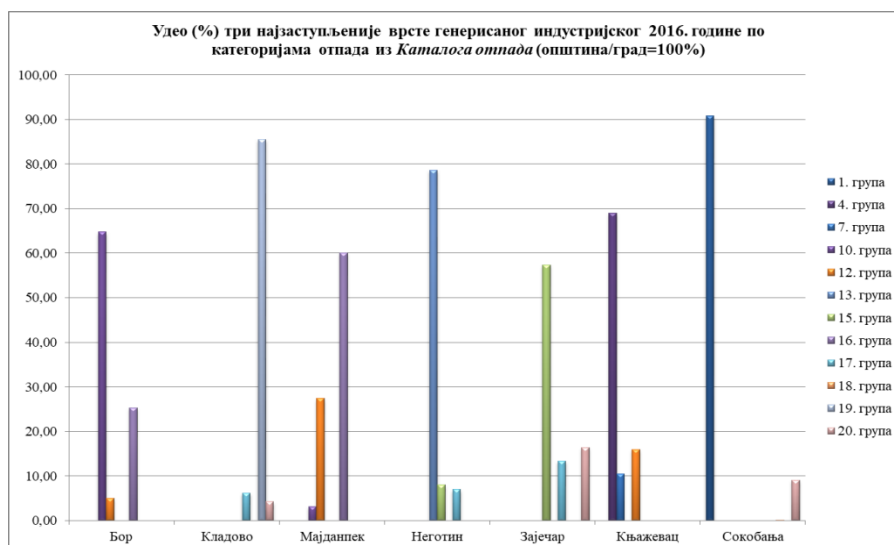
Тематска област: Заштита животне средине

Према подацима Агенције за заштиту животне средине у 2016. години на подручју општине Бољевац није генерисан индустријски отпад. Количине генерисаног индустријског отпада у осталим општинама/градовима Тимочке крајине кретале су се у распону од 94,45 t/год у Неготину до 7092,08 t/год у Сокобањи.



Од 20 категорија дефинисаних *Каталогом отпада* на територији планског подручја, нису биле заступљене само две групе: група 2 и 3. Удео преосталих група у укупној количини генерисаног индустријског отпада варирао је на територији општина/градова планског подручја.

У општини Сокобања три најзаступљеније групе отпада у укупном индустријском отпаду су: 1. група (отпади који потичу од истраживања, ископавања из рудника или каменолома и физичког и хемијског третмана минерала), потом следи 20. група (комунални отпади (кућни отпад и слични комерцијални и индустријски отпади), укључујући одвојено сакупљене фракције) и незнатни проценат у 18. групи (отпади од здравствене заштите људи и животиња и/или с тим повезаног истраживања (искључујући отпад из кухиња и ресторана који не долази од непосредне здравствене заштите)). Општина Бор бележи највећи удео отпада у 10. групи (отпади из термичких процеса), потом следе 16. група (отпади који нису другачије специфицирани у *Каталогу*) и 12. група (отпади од обликовања и физичке и механичке површинске обраде метала и пластике). Три најзаступљеније групе индустријског отпада у Граду Зајечару су: 15. група (отпади од амбалаже; апсорбенти, крпе за брисање, материјали за филтрирање и заштитне тканине, ако није другачије специфицирано), 20. група и 17. група (грађевински отпад и отпад од рушења (укључујући и ископану земљу са контаминираних локација)).

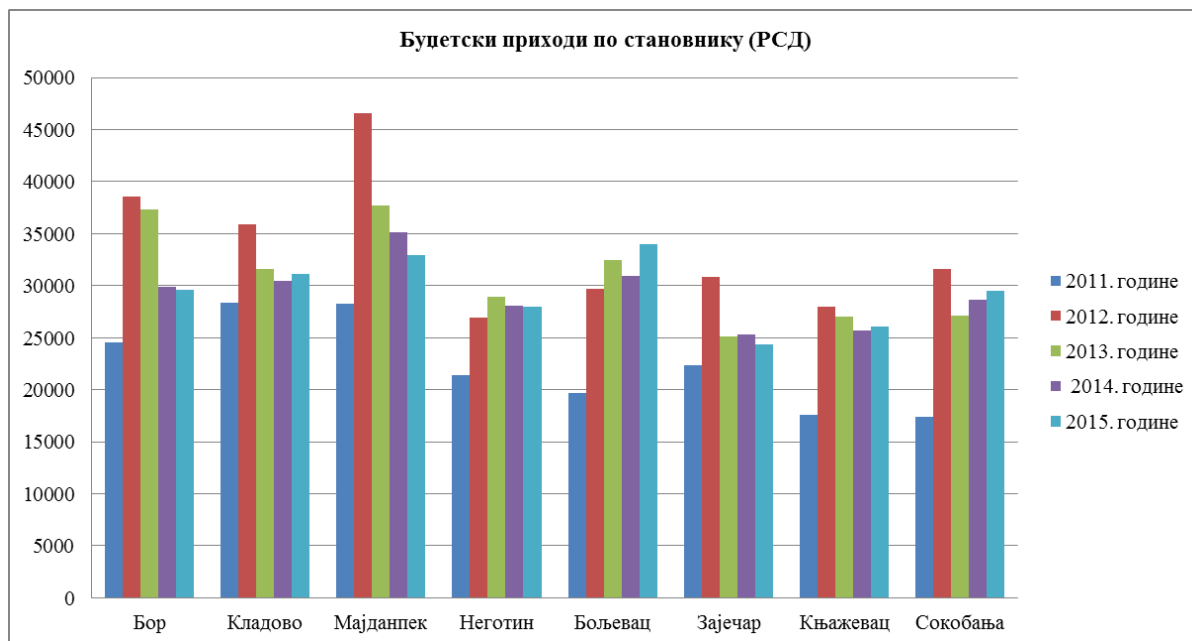


Извор података: Подаци су обрађени на основу података Агенције за заштиту животне средине.

## 57. БУЏЕТ ОПШТИНЕ/ГРАДА

**Тематска област:** Територијална управа

Показатељ пружа увид у материјалну основу локалне самоуправе, посматрајући вредности буџетских прихода по становнику према доступним подацима за 2015. годину може се уочити да је у свим јединицама локалне самоуправе на подручју Тимочке крајине ниво буџетских прихода испод републичког просека (34 581 РСД). Највиша вредност овог показатеља забележена је у општинама Бољевац (34 019 РСД) и Мајданпек (32 920 РСД), а најнижа у граду Зајечар (24 308 РСД) и општини Књажевац (26 074 РСД).

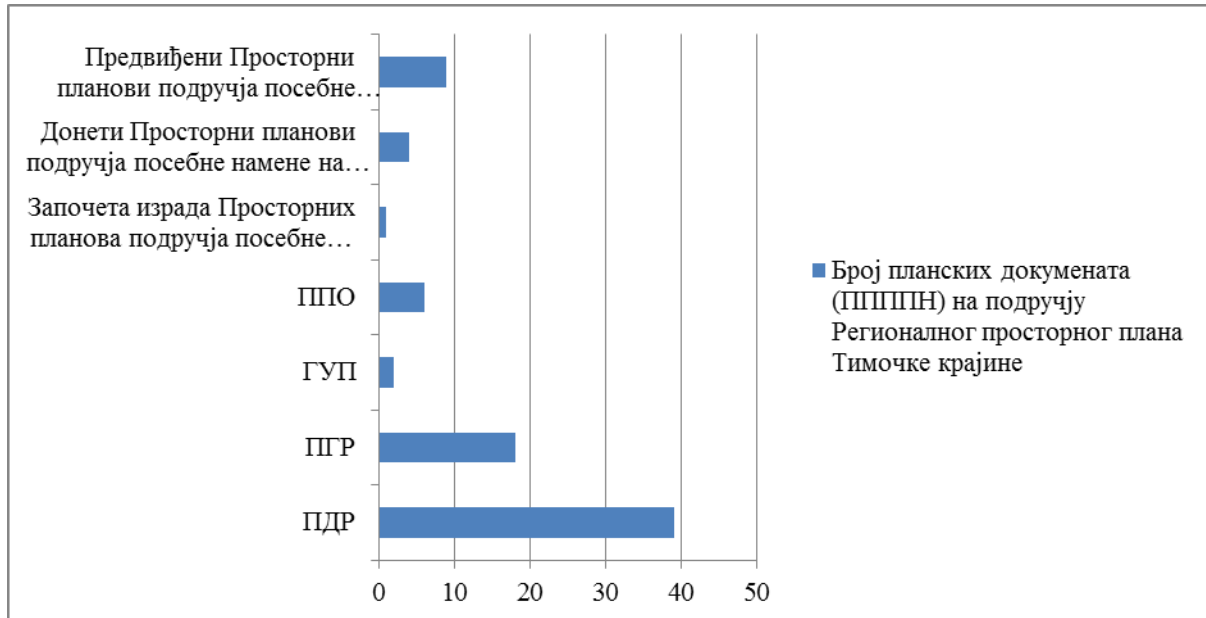


**Извор података:** Обрађено на основу података РЗС, Публикација: *Општине и региони у Републици Србији 2012; 2013; 2014; 2015; 2016.*

## 58. ПОКРИВЕНОСТ ПРОСТОРА ПРОСТОРНИМ И УРБАНИСТИЧКИМ ПЛАНОВИМА ЧИЈА ЈЕ ИЗРАДА ПРЕДВИЂЕНА У РППТК

Тематска област: Територијална управа

Показатељем се прати планска разрада РППТК, кроз доношење просторних планова подручја посебне намене, просторних планова јединица локалне самоуправе и урбанистичких планова. Од РППТК предвиђених 9 ППППН, започета је израда или је донето 5. 6 јединица локалне самоуправе је покривено ППО-м. Од урбанистичких планова, започета је израда или су донети 2 ГУП-а, 18 ПГР-ова и 39 ПДР-ова.



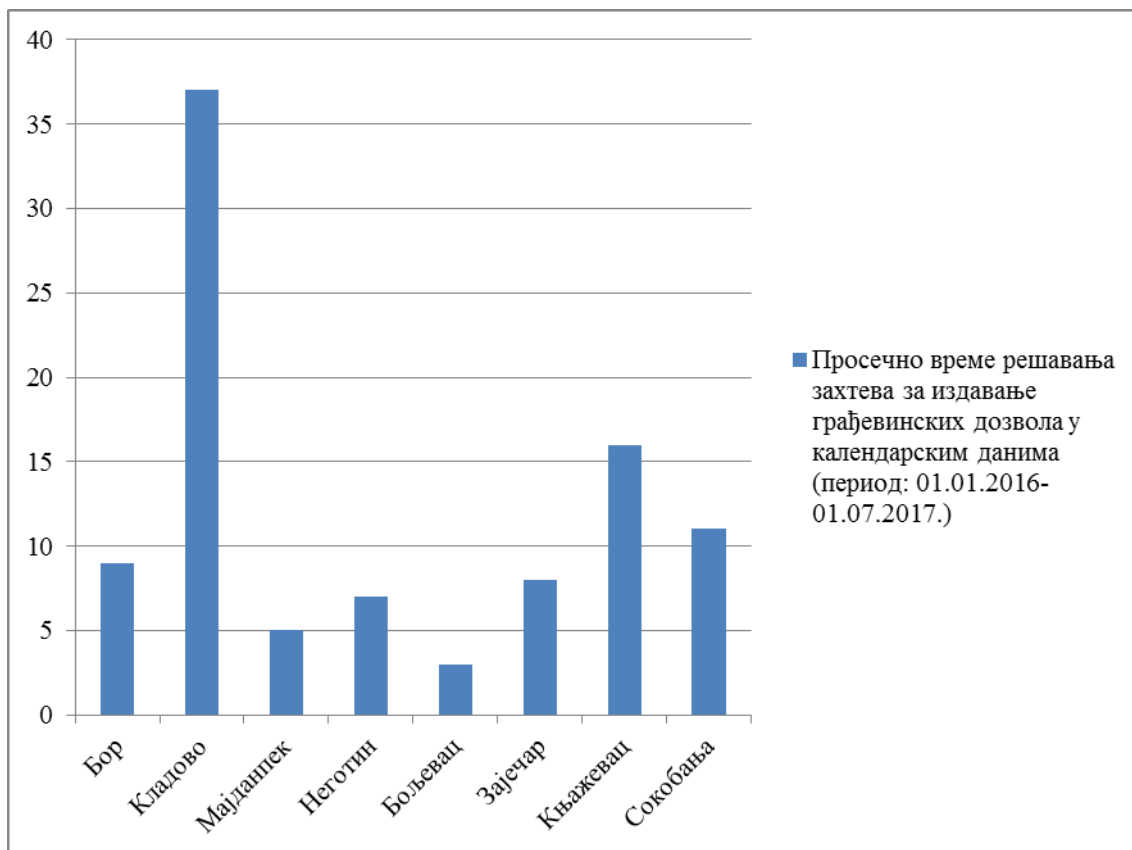
**Извор података:** Обрађено на основу Регионалног просторног плана Тимочке крајине; података са сајта <http://rapp.gov.rs/prostorni-planovi-podrucja-posebne-namene/uid308/list/>; и података јединица локалних самоуправа: Бољевац, Књажевац, Неготин, Сокобања, Зајечар и Бор у периоду закључно са 2016. годином.



## 59. ВРЕМЕ ПОТРЕБНО ЗА ДОБИЈАЊЕ ГРАЂЕВИНСКЕ ДОЗВОЛЕ

Тематска област: Територијална управа

Показатељем се прати просечно време решавања захтева за издавање грађевинских дозвола у календарским данима на нивоу општина/града Тимочке крајине. Показатељ је анализиран на основу података који су били доступни за период 01.01.2016-01.07.2017. године. Од обухваћених општина/града, најкраће просечно време (у календарским данима) за решавање захтева за издавање грађевинских дозвола је у општини Бољевац (3 дана), а најдуже у општини Кладово (37 дана).



Извор података: e Dozvole - razvoj sistema elektronskog izdavanja građevinskih dozvola u regionu jugoistočne Evrope, <http://g.radjevinskedoazole.rs/statistika-izdavanja-dozvola-obavestenje-2463>

## 60. БРОЈ ПРОГРАМА И ПРОЈЕКТА ТА ТРАНСГРАНИЧНЕ И МЕЂУРЕГИОНАЛНЕ САРАДЊЕ

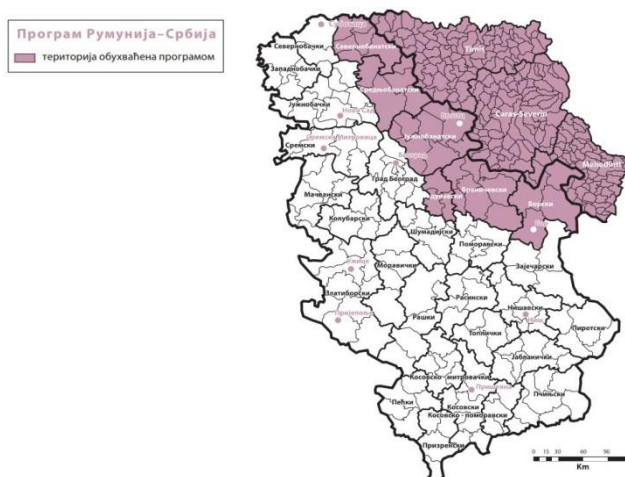
**Тематска област:** Територијална управа

Према *Програму прекограничне и транснационалне сарадње 2014-2020.(2015)*<sup>1)</sup> за пројектни период 2014–2020. године, Србија учествује у девет програма и то: Мађарска–Србија, Румунија–Србија, Бугарска–Србија, Хрватска–Србија; Србија–Босна и Херцеговина; Србија–Црна Гора; Србија–Македонија; Јадранско–јонски транснационални програм и Транснационални програм Дунав. Наведени програми финансирају се из Фонда за предприсутну помоћ Европске Уније - IPA II (Instrument for Pre-Accession Assistance).

Планско подручје обухваћено је са 2 прекогранична програма: Румунија–Србија и Бугарска–Србија. У оквиру програма Бугарска–Србија, током 2016. године, започето је 8 пројеката, у којима учествују институције из општина/града планског подручја (Табела)<sup>2)</sup>.



Слика: Територија обухваћена програмом Бугарска–Србија<sup>1)</sup>



Слика: Територија обухваћена програмом Румунија–Србија<sup>1)</sup>

Табела: Број пројеката у оквиру програма трансграничне сарадње Бугарска–Србија на територији планског подручја<sup>1)2)</sup>

Област	Општина/град	Број пројеката трансграничне сарадње са Бугарском 2016.	Области пројеката
Борска	Бор	-	-
	Кладово	1	Заштита животне средине и промовисање прилагођавања климатским променама, превенција и управљање ризиком.
	Мајданпек	-	-
	Неготин	-	-
Зајечарска	Бољевац	2	Инвестирање у младе, образовање и вештине; Заштита животне средине и промовисање прилагођавања климатским променама, превенција и управљање ризиком.
	Зајечар	3	Подстицање развоја туризма и културног и природног наслеђа; Заштита животне средине и промовисање прилагођавања климатским променама, превенција и управљање ризиком; Инвестирање у младе, образовање и вештине.
	Књажевац	2	Заштита животне средине и промовисање прилагођавања климатским променама, превенција и управљање ризиком; Инвестирање у младе, образовање и вештине.
	Сокобања	-	-

\*Напомена: (-) није било започетих пројеката.

**Извор података:** Подаци су обрађени на основу података 1) Канцеларије за европске интеграције (Публикација: *Програми прекограничне и транснационалне сарадње 2014-2020.*); 2) [https://www.ipacbc-bgrs.eu/projects\\_funded](https://www.ipacbc-bgrs.eu/projects_funded) (18.8.2017.).

## **2. РЕАЛИЗАЦИЈА ДЕТАЉНО РАЗРАЂЕНИХ СТРАТЕШКИХ ПРИОРИТЕТА ИЗ ПРОГРАМА ИМПЛЕМЕНТАЦИЈЕ РЕГИОНАЛНОГ ПРОСТОРНОГ ПЛАНА ТИМОЧКЕ КРАЈИНЕ ЗА ПЕРИОД 2015-2016. ГОДИНЕ**

У овом делу Извештаја РЈИС даје се преглед стања реализације стратешких приоритета утврђених у Регионалном просторном плану Тимочке крајине (РПП ТК), а на основу извештаја о реализацији добијених од институција предлагача детаљне разраде стратешких приоритета из Програма имплементације РПП ТК.

У Програму имплементације Регионалног просторног плана Тимочке Крајине (Програм имплементације РПП ТК), поглавље III, у Табели 2. је детаљно разрађено 110 стратешких приоритета, под одговарајућим редним бројем за 33 планска решења у 15 тематских области, и то: Пољопривредно земљиште и рурални развој; Шумско земљиште и заштита шума и развој ловства; Водни ресурси; Геолошки ресурси; Развој становништва, мреже насеља и јавних служби; Развој привредних делатности; Развој туризма; Развој саобраћајне инфраструктуре; Водопривредна инфраструктура; Енергетска инфраструктура; Телекомуникациона инфраструктура; Комунални садржаји; Заштита животне средине; Заштита природе и природних вредности; Заштита непокретних културних добара.

У табели II-2.-1 овог дела Извештаја РЈИС Подаци о статусу реализације унети су за сваку активност и/или пројекат за 2015 и 2016. годину који су добијени од институција предлагача детаљне разраде стратешких приоритета из Програма имплементације РПП ТК.

**Табела II-2-1. Детаљна разрада стратешких приоритета утврђених РПП Тимочке крајине**

Ред. бр. СП	Стратешки приоритет СП	Активности за реализацију приоритета (А)	Учесници у реализацији активности	Пројекти за реализацију приоритета (П)	Одговорност (О) и партнери (Пр) за реализацију пројеката	Оријентациони износи и извори финансирања А и П	Рокови реализације А и П (и фаза)
1	2	3	4	5	6	7	8
<b>Тематска област 1: Пољопривредно земљиште и рурални развој</b>							
<b>Планско решење 1.1: Одрживо коришћење и заштита пољопривредног земљишта</b>							
1)	Активирање регионалног и локалних центара у мрежи за рурални развој на јачању стручне, саветодавне, информатичке и оперативне подршке утврђивању програма развоја локалних заједница, укључујући и допринос решавању проблема незапослености, окретањем са развоју сопственог пољопривредног газдинства; локалне власти, у садејству са осталим заинтересованим актерима локалне заједнице, имају кључну улогу у развоју мултифункционалне пољопривреде, укључивањем у спровођење националне аграрне политике, формулисањем локалних стратегија и програма одрживог пољопривредног и руралног развоја и обезбеђењем финансијских средстава за кофинансирање њихове имплементације.	Министарство пољопривреде и заштите животне средине (МПЗЖС)					
Општина Бољевац							
Стратегија развоја пољопривреде општине Бољевац		ЈЛС, МЗ, МПЗЖС	1.Пројекат уређења атарских путева 2.Пројекат израде техничке документације за изградњу атарских путева 3.Пројекат комасације  4.Програм уређења државног земљишта	О: ЈЛС, Пр: МПЗЖС  О: МПЗЖС Пр: ЈЛС, GIZ О: ЈЛС Пр: МПЗЖС	Буџет ЈЛС 60%, Буџет РС 40%  400.000 EUR GIZ Наменска средства 40% од вредности закупа земљишта у државној својини		
<p>СТАТУС РЕАЛИЗАЦИЈЕ 2015. и 2016. године – пројекти:</p> <p>1.Пројекат уређења пољских путева: Током 2013. године утрошено је 430.635,08 динара на уређењу пољских путева, током 2015. године утрошено је 523.837,12 динара на уређењу пољских путева док је 2016. године утрошено 7.521.467,53 динара.</p> <p>2.Пројекат израде техничке документације за изградњу атарских путева - Током 2013. године утрошено је 1.740.000,00 динара на израду техничке документације за 20.00km атарских путева, средства обезбеђења из Буџета.</p> <p>3.Пројекат Комасације: Одлука о спровођењу комасације на делу КО Криви Вир, општина Бољевац донета је 28.11.2013. године на седници Скупштине Општине Бољевац и објављена је у Службеном листу општине Бољевац бр. 15/2013. На истој седници је усвојен и Програм комасације. Комасација се радила за део катастарске општине Криви Вир у површини од 255.1 ha, 828 катастарских парцела. Пројекат Комасације је завршен септембра 2016. године кад су Републичком геодетском заводу достављени елаборати комасационог премера и Решења о подели комасационе масе. До краја 2016. године, изведени су преостали радови на крчењу шибља и растиња у комасационом подручју. Пројекат комасације (техничка документације, извођење радова на крчењу, Комисија за комасацију) је финансиран од стране GIZ-а, путеви у комасационом подручју су финансирани од стране Министарства пољопривреде и заштите животне средине. Додатни радови на крчењу шибља и равнају терена су финансирани од стране Општине Бољевац у износу од 2.500.000, 00 динара.</p> <p>4.Програм уређења државног земљишта: Током 2014. године утрошено је 2.320.625,00 динара на уређењу пољ. земљишта.</p>							
Општина Књажевац							
1.Програм развоја сточарства	ЈЛС, Агенција за развој ЈЛС, Пољопривред. произвођачи Удружења, Стручне службе,	Повећање сточног фонда, Подизање квалитета производње, Повећање економске ефикасности производње, Унапређење расне структуре, Подршка одгоју аутохтоних раса, Обнова постојећих и изградња нових сточарских објеката,	О: ЈЛС Пр: МПЗЖС, Пољопривредни произвођачи, Удружења, Стручне службе,	Буџет ЈЛС, Буџет РС, приватни сектор IPA			

Ред. бр. СП	Стратешки приоритет СП	Активности за реализацију приоритета (А)	Учесници у реализацији активности	Пројекти за реализацију приоритета (П)	Одговорност (О) и партнери (Пр) за реализацију пројеката	Оријентациони износи и извори финансирања А и П	Рокови реализације А и П (и фаза)
1	2	3	4	5	6	7	8
		2.Програм развоја биљне производње	Ветеринарска служба  ЈЛС, Удружења, Пољопривред. произвођачи, Релевантне научне, стручне и саветодавне службе	Повећање производње по условном грлу, Технолошки оптималан одгој и унапређење исхране стоке Формирање машинских прстенова, Набавка система за наводњавање, Набавка опреме и машина које подижу вредност и квалитет производа, Подстицај повећању земљишног поседа, Подстицај повећаној примени агротехничких мера	Агенција за развој ЈЛС, Ветеринарска служба О: ЈЛС Пр: МПЗЖС, Пољопривредни произвођачи, Удружења, Научне и саветодавне службе	Буџет ЈЛС, Буџет РС, приватни сектор ИРА	До краја 2015.
		3.Развој алтернативне пољопривредне производње на бази компаративних предности	ЈЛС Агенција за развој ЈЛС, Релевантне научне, стручне и саветодавне службе, Удружења, Пољопривред. произвођачи	Подршка сакупљању самониклог лековитог и ароматичног биља, Одгој лековитог и ароматичног биља, Прерада и паковање производа од лековитог и ароматичног биља, Развој пчеларства  Производња органски сертификоване хране, Стандардизација пољопривредних производа, Усвајање производње нових производа атрактивних за тржишни наступ, Подршка маркетиншком наступу локалних произвођача, Организација изложби и сајмова, Заштита географског порекла производа и традиционалних производа	О: ЈЛС Пр: МПЗЖС, Агенција за развој ЈЛС, Релевантне научне, стручне и саветодавне службе, Удружења, Пољопривредни произвођачи	Буџет ЈЛС, Буџет РС, приватни сектор	До краја 2015.
		4.Регионална сарадња	ЈЛС, РАРИС, Агенција за развој ЈЛС, Релевантне научно-истраживачке и стручне службе	Израда регионалних пројеката, Формирање и јачање регионалних организација и институција, Сарадња са научним и стручним институцијама у процесу развоја пољопривредне производње, Доношење Програма уређења и коришћења пољопривредног земљишта	О: ЈЛС из округа и ТК Пр: МПЗЖС, РАРИС, Агенција за развој ЈЛС, Научно истраживачке и Стурчне службе	Буџет ЈЛС, Буџет РС, ИРА, Донације	До краја 2015.
СТАТУС РЕАЛИЗАЦИЈЕ 2015. и 2016. године							
1.-4.Нису добијене информације							
Општина Неготин							
		1.Оснивање центра за рурални развој 2.Програм оснивања	ЈЛС МПЗЖС, МТТГ		О: ЈЛС Пр: МПЗЖС, МТТГ	Буџет ЈЛС, Буџет РС, Донације,	До краја 2018.

Ред. бр. СП	Стратешки приоритет СП	Активности за реализацију приоритета (А)	Учесници у реализацији активности	Пројекти за реализацију приоритета (П)	Одговорност (О) и партнери (Пр) за реализацију пројеката	Оријентациони износи и извори финансирања А и П	Рокови реализације А и П (и фаза)
1	2	3	4	5	6	7	8
		савета за рурални туризам				IPA	
СТАТУС РЕАЛИЗАЦИЈЕ 2015. и 2016. године							
1. Активности нису започеле.							
2. Активности нису планиране.							
Општина Бор							
		1. Стратегија развоја пољопривреде општине Бор	ЈЛС, МЗ, МПШВ, Пољопривредни произвођачи, Удружења	Пројекат уређења атарских путева, Повећање сточног фонда, Подизање квалитета производње, Повећање економске ефикасности производње, Унапређење расне структуре, Подршка одгоју аутохтоних раса, Обнова постојећих и изградња нових сточарских објеката, Набавка система за наводњавање, Набавка опреме и машина које подижу вредност и квалитет производа, Подстицај повећању земљишног поседа, Подстицај повећаној примени агротехничких мера	О: ЈЛС, Пр: МПЗЖС	Буџет ЈЛС Буџет РС	
СТАТУС РЕАЛИЗАЦИЈЕ 2015. и 2016. године							
1. Није било активности							
Град Зајечар							
		1. Израда стратегије за развој пољопривреде и руралне средине града Зајечара	Агенција за рурални развој ЈЛС и Регионална привредна комора Зајечар	Израда у току	Агенција за рурални развој ЈЛС		2015.
СТАТУС РЕАЛИЗАЦИЈЕ 2015. и 2016. године							
1. Нису добијене информације							
Остале ЈЛС							
-							
2)	Израда катастра земљишта оштећеног рударским активностима, емисијама сумпордиоксида и прашине и изливањем флотацијске јаловине.						
Министарство пољопривреде и заштите животне средине (МПЗЖС), Министарство рударства и енергетике (МРЕ)							
-							
Општина Сокобања							
		1. Идентификовање земљишта оштећеног рударским активностима	ЈЛС, РМУ Соко, РГЗ	Израда катастра оштећеног земљишта	О: ЈЛС, РМУ Соко, Пр: РГЗ	Средства РМУ Соко	2014-2017.
СТАТУС РЕАЛИЗАЦИЈЕ у 2015. и 2016. години							

Ред. бр. СП	Стратешки приоритет СП	Активности за реализацију приоритета (А)	Учесници у реализацији активности	Пројекти за реализацију приоритета (П)	Одговорност (О) и партнери (Пр) за реализацију пројеката	Оријентациони износи и извори финансирања А и П	Рокови реализације А и П (и фаза)		
1	2	3	4	5	6	7	8		
		1. Није било активности							
		Општина Бор							
		1. Идентификовање земљишта оштећеног рударским активностима	ЈЛС, РТБ Бор, РГЗ	Израда катастра оштећеног земљишта	О: ЈЛС, РТБ Бор, Пр: РГЗ	Средства РТБ Бор			
		СТАТУС РЕАЛИЗАЦИЈЕ 2015. и 2016. године							
		1. Није било активности							
		Град Зајечар							
		1. Идентификовање земљишта оштећеног рударским активностима	ЈЛС, ЈП ПЕУ Ресавица – рудник лигнита Лубница" и РГЗ	Израда катастра оштећеног земљишта	О: ЈЛС, ЈП ПЕУ Ресавица–рудник лигнита Лубница Пр: РГЗ	Средства ЈП ПЕУ Ресавица – рудник лигнита Лубница			
		СТАТУС РЕАЛИЗАЦИЈЕ 2015. и 2016. године							
		1. Нису добијене информације							
		Остале ЈЛС							
3)	Израда и почетак реализације пројекта ремедијације земљишта оштећеног сумпордиоксидом и прашином и селективне биљне производње у зонама утицаја рударских и индустријских комплекса.	Министарство пољопривреде и заштите животне средине (МПЗЖС), Министарство рударства и енергетике (МРЕ)							
		–							
		Општина Бор							
		1. Израда и почетак реализације пројекта ремедијације земљишта	ЈЛС, РТБ Бор, МПЗЖС, МРЕ	Рекултивација и ремедијација земљишта	О: ЈЛС, Екофонд, РТБ Бор Пр: МПЗЖС, МРЕ	Буџет РС, Буџет ЈЛС Средства РТБ Бор			
		СТАТУС РЕАЛИЗАЦИЈЕ 2015. и 2016. године							
		1. Није било активности							
		Град Зајечар							
		1. Израда и почетак реализације пројекта ремедијације земљишта	ЈЛС, РТБ Бор, МПЗЖС, МРЕ	Рекултивација и ремедијација земљишта	О: ЈЛС, Екофонд, РТБ Бор Пр: МПЗЖС, МРЕ	Буџет РС, Буџет ЈЛС Средства РТБ Бор			
		СТАТУС РЕАЛИЗАЦИЈЕ 2015. и 2016. године							
		1. Нису добијене информације							
5)	Евидентирање терена угрожених процесима водне и еолске ерозије, спровођење одговарајућих радова и мера	Министарство пољопривреде и заштите животне средине (МПЗЖС)							
		–							
		Општина Сокобања							
		1. Идентификовање	ЈЛС, ЈПСШ,	Израда карте земљишта угроженог воденом	О: ЈПСШ	30.000 EUR			
		СТАТУС РЕАЛИЗАЦИЈЕ 2015. и 2016. године							

Ред. бр. СП	Стратешки приоритет СП	Активности за реализацију приоритета (А)	Учесници у реализацији активности	Пројекти за реализацију приоритета (П)	Одговорност (О) и партнери (Пр) за реализацију пројеката	Оријентациони износи и извори финансирања А и П	Рокови реализације А и П (и фаза)	
1	2	3	4	5	6	7	8	
	заштите земљишта према смерницама које ће бити утврђене Републичком пољопривредном основом.	терена	МЗ	ерозијом	Пр: ЈЛС, МЗ	Буџет ЈЛС, Донације		
СТАТУС РЕАЛИЗАЦИЈЕ у 2015. и 2016. години								
1. Урађен план заштите од поплава								
Општина Бор								
1. Идентификовање терена		ЈЛС, ЈПСШ, МЗ	Израда карте земљишта угроженог воденом ерозијом	О: ЈПСШ Пр: ЈЛС, МЗ	Буџет ЈЛС, Донације			
СТАТУС РЕАЛИЗАЦИЈЕ 2015. и 2016. године								
1. Није било активности								
Остале ЈЛС								
-								
8)	Ажурирање података катастра о наменама и власништву земљишта, уз истовремено успостављање система праћења и оцене (тзв. мониторинг и евалуација) стања пољопривредног и осталог земљишта (степен загађености земљишта, појаве уништавања, деградације и загађивања земљишта и др.).	Министарство пољопривреде и заштите животне средине (МПЗЖС)						
-								
Град Зајечар								
1. Ажурирање података катастра о наменама и власништву земљишта		Агенција за рурални развој ЈЛС, ЈЛС и РГЗ	Ажурирање података катастра о пољопривредном земљишту у државном власништву	О: ЈЛС, Агенција за рурални развој ЈЛС Пр: РГЗ	Буџет ЈЛС, Буџет РС			
СТАТУС РЕАЛИЗАЦИЈЕ 2015. и 2016. године								
1. Нису добијене информације								
Остале ЈЛС								
-								
9)	Јачање стручно-саветодавне службе, ради дифузије знања и информација везаних за примену добре пољопривредне праксе, одрживог управљања пољопривредним земљиштем, развој интегралне и органске производње, примену одговарајућих мера и техника конзервационе обраде земљишта и др.	Министарство пољопривреде и заштите животне средине (МПЗЖС)						
-								
Општина Књажевац								
1. Јачање локалних организација у процесу информисања домаћинстава у сеоским срединама		ЈЛС, МПЗЖС, Мрежа за рурални развој, Агенција за развој ЈЛС		О: ЈЛС Пр: МПЗЖС, Мрежа за рурални развој Агенција за развој ЈЛС	Буџет ЈЛС, Буџет РС, ПРА	До краја 2015.		
СТАТУС РЕАЛИЗАЦИЈЕ 2015. и 2016. године								
1. Нису добијене информације								
Општина Сокобања								
1. Обука запослених у КЛЕРР-у	КЛЕРР, Страни консултанци	Јачање капацитета КЛЕРР	О: ЈЛС, Пр: МПЗЖС, КЛЕРР	15.000 EUR Донације	2014-2015.			



Ред. бр. СП	Стратешки приоритет СП	Активности за реализацију приоритета (А)	Учесници у реализацији активности	Пројекти за реализацију приоритета (П)	Одговорност (О) и партнери (Пр) за реализацију пројеката	Оријентациони износи и извори финансирања А и П	Рокови реализације А и П (и фаза)
1	2	3	4	5	6	7	8
		2.Едукација пољопривредника, студијска путовања, издавање државног земљишта у закуп	ЈЛС, КЛЕРР, Агрознање, Фонд за развој пољопривреде, пољопривредна удружења	Подизање нивоа продуктивности, рационално коришћење ораница, унапређење воћарства, годишњи програм заштите, уређења и коришћења пољопривредног земљишта, обилазак напредних фарми у земљи и иностранству	О: КЛЕРР Пр: Агрознање, Удружење говедара и овчара	133.000 EUR Донације 15.000 EUR Буџет ЈЛС Буџет РС	2014-2016.
СТАТУС РЕАЛИЗАЦИЈЕ у 2015. и 2016. години							
1.-2.Није било активности							
Општина Бор							
		1.Едукација пољопривредника, студијска путовања, издавање државног земљишта у закуп	ЈЛС, КЛЕРР, Фонд за развој пољопривреде, пољопривредна удружења	Подизање нивоа продуктивности, рационално коришћење ораница, годишњи програм заштите, уређења и коришћења пољопривредног земљишта, обилазак напредних фарми у земљи и иностранству	О: ЈЛС, Пр: Удружења	Буџет ЈЛС, Буџет РС	
СТАТУС РЕАЛИЗАЦИЈЕ 2015. и 2016. године							
1. У претходном периоду Општинска управа Бор је субвенционисала едукације пољопривредних произвођача, првенствено пчелара (5 предавања годишње) и организовала је (2015.године) посету Међународном пољопривредном сајму у Новом Саду одабраним пољопривредним произвођачима. Скупштина општине Бор је доносила Годишњи програм заштите, уређења и коришћења пољопривредног земљишта.							
Град Зајечар							
		1.Едукација пољопривредних произвођача	Агенција за рурални развој ЈЛС, ЈЛС, Агрознање, Произвођачи.	Примена добре пољопривредне праксе, Испитивање земљишта и примена агротехничких мера у циљу повећања приноса и очувања пољопривредног земљишта, Упознавање пољопривредних произвођача са интегралном и органском производњом.	О: Агенција за рурални развој ЈЛС, Агрознање Пр: ЈЛС, пољопривредни произвођачи	Буџет ЈЛС, Буџет РС	
СТАТУС РЕАЛИЗАЦИЈЕ 2015. и 2016. године							
1.Нису добијене информације							
Остале ЈЛС							
-							
Министарство пољопривреде и заштите животне средине (МПЗЖС)							
-							
Општина Сокобања							
10)	Јачање подршке улагањима младих пољопривредника у проширење поседа, обнову пашњачког сточарства, обнову и подизање нових дугогодишњих засада у виноградарству и воћарству, гајење лековитог биља,	1.Пружање техничке подршке пољопривредним произвођачима	ЈЛС, МПЗЖС, Фонд за развој пољопривреде ЈЛС, Агрознање	Подизање вишегодишњих засада, Израда пројектне документације за заливне системе, Унапређење расног састава у говедарству Суфинансирање механизације	О: ЈЛС Пр: МПЗЖС, Фонд за развој пољопривреде ЈЛС, Агрознање	3.000.000 EUR Буџет РС, Фонд за развој пољопривреде ЈЛС,	2014-2020.

Ред. бр. СП	Стратешки приоритет СП	Активности за реализацију приоритета (А)	Учесници у реализацији активности	Пројекти за реализацију приоритета (П)	Одговорност (О) и партнери (Пр) за реализацију пројеката	Оријентациони износи и извори финансирања А и П	Рокови реализације А и П (и фаза)	
1	2	3	4	5	6	7	8	
	опрему за наводњавање и диверзификацију делатности, коришћењем подстицајних средстава из буџета РС и формирањем општинских аграрних буџета, проналажењем стратешких партнера и коришћењем домаћих и предприступних фондова ЕУ	СТАТУС РЕАЛИЗАЦИЈЕ у 2015. и 2016. години						Донације
1. Суфинансирање од стране МПЗЖС за механизацију и од стране локалне самоуправе за унапређење сточарства								
Општина Бор								
1. Пружање техничке подршке пољопривредним произвођачима		ЈЛС, МПЗЖС, Фонд за развој Пољопривреде ЈЛС	Подизање вишегодишњих засада, Унапређење расног састава у говедарству Суфинансирање механизације	О: ЈЛС Пр: МПЗЖС, Фонд за развој пољопривреде ЈЛС	Буџет ЈЛС, Буџет РС			
СТАТУС РЕАЛИЗАЦИЈЕ 2015. и 2016. године								
1. У претходном периоду Општинска управа Бор је субвенционисала куповину садница воћака и винове лозе (подигнута су 3 нова воћњака) и вештачко осемењавање говеда (годишње се субвенционише ~ 3.000 говеда). Сви захтеви су одобрени.								
Град Зајечар								
1. Годишњи програми Фонда за развој пољопривреде ЈЛС		Фонд за развој пољопривреде ЈЛС, Агенција за рурални развој ЈЛС, ЈЛС, Агрознање, произвођачи	Припрема пројеката и припрема и извођење радова на комасацији пољопривредног земљишта.	О: Фонд за развој пољопривреде ЈЛС Пр: ЈЛС, Агенција за рурални развој ЈЛС, Агрознање, произвођачи	Буџет ЈЛС, Буџет РС			
СТАТУС РЕАЛИЗАЦИЈЕ 2015. и 2016. године								
1. Нису добијене информације								
Остале ЈЛС								
-								
Министарство пољопривреде и заштите животне средине (МПЗЖС)								
-								
Општина Књажевац								
1. Удруживање пољопривредних произвођача	ЈЛС, МПЗЖС, Пољопривредна удружења, Агенција за развој ЈЛС	Јачање постојећих пољопривредних удружења Формирање нових пољопривредних удружења Развој задругарства	О: ЈЛС, Пр: МПЗЖС, Пољопривредна удружења, Агенција за развој ЈЛС, пољопривредни произвођачи	Буџет ЈЛС, Буџет РС, ИРА, Приватни сектор, Донације	До краја 2015.			
СТАТУС РЕАЛИЗАЦИЈЕ 2015. и 2016. године								
1. Нису добијене информације								
Општина Сокобања								
1. Формирање	МПЗЖС, Фонд	Изградња сушара	О: Фонд за развој	Буџет РС,			2015-2017.	

Ред. бр. СП	Стратешки приоритет СП	Активности за реализацију приоритета (А)	Учесници у реализацији активности	Пројекти за реализацију приоритета (П)	Одговорност (О) и партнери (Пр) за реализацију пројеката	Оријентациони износи и извори финансирања А и П	Рокови реализације А и П (и фаза)
1	2	3	4	5	6	7	8
		удружења воћара и удружења произвођача лековитог биља, унапређење рада постојећих удружења	за развој пољопривреде ЈЛС, Агрознање, КЛЕРР	Изградња хладњача Заштита географског порекла за сир, лековито биље	пољопривреде ЈЛС Пр: КЛЕРР, Агрознање, МПЗЖС	Донације	
СТАТУС РЕАЛИЗАЦИЈЕ у 2015. и 2016. години							
1.Формирано удружење воћара и изграђене су две сушаре и једна хладњача							
Општина Бор							
		1.Удруживање пољопривредних произвођача	ЈЛС, МПЗЖС, Пољопривредна удружења	Јачање постојећих пољопривредних удружења Формирање нових пољопривредних удружења Развој задругарства	О: ЈЛС, Пр: МПЗЖС, Пољопривредна удружења, Агенција за развој ЈЛС, пољопривредни произвођачи	Буџет ЈЛС, Буџет РС, Приватни сектор, Донације	
СТАТУС РЕАЛИЗАЦИЈЕ 2015. и 2016. године							
1.У претходном периоду Општинска управа Бор је субвенционисала одржавање едукација (5 годишње) и манифестација организованих од стране удружења пољопривредних произвођача (2 годишње). Земљорадничке задруге, нажалост, нису конкурисале за добијање субвенција за наведене намене. Уз помоћ Општинске управе Бор основано је једно ново удружење – Удружење пчелара „Слатина“ из Слатине.							
Град Зајечар							
		1.Удруживање пољопривредних произвођача	ЈЛС, Агрознање и произвођачи.	Подстицај удруживању и јачање постојећих удружења.	О: ЈЛС, Пр: МПЗЖС, Пољопривредна удружења, Агрознање	Буџет ЈЛС, Буџет РС, Приватни сектор, Донације	
СТАТУС РЕАЛИЗАЦИЈЕ 2015. и 2016. године							
1.Нису добијене информације							
Остале ЈЛС							
-							
12)	Обезбеђење пореских и инфраструктурних олакшица за инвестирање у отварање малих и средњих производних и услужних предузећа и радњи, укључујући анимирање становништва на раду у иностранству за повратак на имања и улагања у	Министарство пољопривреде и заштите животне средине (МПЗЖС)					
-							
Општина Бољевац							
		1.Одлука о погодностима за формирање малих и средњих предузећа	ЈЛС	Доношење решења за инвеститоре које испуњавају критеријуме	О: ЈЛС Пр: Инвеститори		Континуирано
СТАТУС РЕАЛИЗАЦИЈЕ 2015. и 2016. године							
1.Није било реализованих активности							
Општина Књажевац							

Ред. бр. СП	Стратешки приоритет СП	Активности за реализацију приоритета (А)	Учесници у реализацији активности	Пројекти за реализацију приоритета (П)	Одговорност (О) и партнери (Пр) за реализацију пројектата	Оријентациони износи и извори финансирања А и П	Рокови реализације А и П (и фаза)
1	2	3	4	5	6	7	8
	оживљавање локалне привреде, активирањем постојећих грађевинских објеката, опреме и квалификоване радне снаге за развој разноврсних производних, услужних, културних, еколошких и других делатности на селу.	1.Развијен систем подстицаја и инвестиција	ЈЛС, Агенција за развој ЈЛС, МПЗЖС, Мрежа за рурални развој, Удружења	Развијен систем општинских подстицаја и помоћи пољопривредним произвођачима, Јачање Фонда за развој пољопривреде, Развијен механизам коришћења националних субвенција и подстицаја, Награде и подстицаји најбољим фармерима	О: ЈЛС Пр: Агенција за развој ЈЛС, МПЗЖС, Мрежа за рурални развој, Удружења	Буџет ЈЛС, ПРА	До краја 2015.
СТАТУС РЕАЛИЗАЦИЈЕ 2015. и 2016. године							
1.Нису добијене информације							
Општина Сокобања							
		1.Стварање повољне пословне климе у руралном подручју	ЈЛС, Дирекција за урбанизам ЈЛС, ЈКП Напредак	Изградња инфраструктуре	О: ЈЛС Пр: Дирекција за урбанизам ЈЛС, ЈКП Напредак	300.000 EUR Домаће и стране донације	2015-2017.
СТАТУС РЕАЛИЗАЦИЈЕ у 2015. и 2016. години							
1.Сваке године се ревитализује путна инфраструктура у руралним подручјима							
Остале ЈЛС							
-							
13)	Очување и обнова тимочких виногорја, уз истовремено осавременјавање сортимената гајене лозе, у складу са препорукама МПШВ.			Министарство пољопривреде и заштите животне средине (МПЗЖС)			
-							
Град Зајечар							
		1.Годишњи програми Фонда за развој пољопривреде ЈЛС	Фонд за развој пољопривреде ЈЛС, Агенција за рурални развој ЈЛС, ЈЛС, Агрознање, произвођачи.	Развој виноградарства и подрумарства, Радионице и помоћ произвођачима у припреми документације.	О: Фонд за развој пољопривреде ЈЛС Пр: Агенција за рурални развој ЈЛС, ЈЛС, Агрознање, произвођачи.	Буџет ЈЛС, Буџет РС	
СТАТУС РЕАЛИЗАЦИЈЕ 2015. и 2016. године							
1.Нису добијене информације							
Остале ЈЛС							
-							
14)	Обука пољопривредних произвођача за примену мера калцификације и рекултивације пољопривредног земљишта и			Министарство пољопривреде и заштите животне средине (МПЗЖС)			
-							
Општина Бољевац							
		1.Организовање зимских школа за	МПЗЖС, Регионална		О: МПЗЖС, Регионална	Буџет РС	Континуирано

Ред. бр. СП	Стратешки приоритет СП	Активности за реализацију приоритета (А)	Учесници у реализацији активности	Пројекти за реализацију приоритета (П)	Одговорност (О) и партнери (Пр) за реализацију пројеката	Оријентациони износи и извори финансирања А и П	Рокови реализације А и П (и фаза)
1	2	3	4	5	6	7	8
	за производњу здравствено безбедне хране.	пољопривреднике	саветодавна служба Пољопривредници		саветодавна служба Пр: Пољопривредници		
СТАТУС РЕАЛИЗАЦИЈЕ 2015. и 2016. године							
1.Током 2016. године организовано је 10 радионица за локалне пољопривреднике.							
Општина Књажевац							
	1.Развијен систем едукације пољопривредних произвођача	ЈЛС, Пољопривред. Произвођачи, Удружења, Научне, стручне и саветодвне службе, Агенција за развој ЈЛС	Обуке пољопривредних произвођача, Подзање нивоа знања (тренинзи, радионице и предавања), Формирање демонстрационих фарми, Размена искустава (студијска путовања), Упознавање са новим технологијама и њихово увођење у производну праксу		О: ЈЛС Пр: МПЗЖС, Пољопривредни произвођачи, Удружења Релевантне научне, стручне и саветодвне службе, Агенција за развој ЈЛС	Буџет ЈЛС, Буџет РС, ИРА, Донације	До краја 2015.
СТАТУС РЕАЛИЗАЦИЈЕ 2015. и 2016. године							
1.Нису добијене информације							
Општина Сокобања							
	1.Анализа земљишта	ЈЛС, Агрознање, МПЗЖС	Узорковање земљишта и калцификација		О: ЈЛС, Пр: МПЗЖС, власници земљишта	150.000 EUR Буџет РС	2014-2015.
СТАТУС РЕАЛИЗАЦИЈЕ у 2015. и 2016. години							
1.Није било активности							
Општина Бор							
	1.Развијен систем едукације пољопривредних произвођача, 2.Анализа земљишта	ЈЛС, МПЗЖС, власници земљишта	Обуке пољопривредних произвођача, Подзање нивоа знања (тренинзи, радионице и предавања), Формирање демонстрационих фарми, Размена искустава (студијска путовања), Упознавање са новим технологијама и њихово увођење у производњу, Узорковање земљишта и калцификација		ЈЛС, МПЗЖС, власници земљишта	Буџет ЈЛС, Буџет РС	
СТАТУС РЕАЛИЗАЦИЈЕ у 2015. и 2016. години							
1.У претходном периоду Општинска управа Бор је субвенционисала одржавање едукација и манифестација у организацији локалних удружења пољопривредних произвођача (земљорадничке задруге се нису пријавиле на конкурсе) и организовала и финансирала посету Међународном пољопривредном сајму у Новом Саду за одабране пољопривредне произвођаче у 2015.години.							

Ред. бр. СП	Стратешки приоритет СП	Активности за реализацију приоритета (А)	Учесници у реализацији активности	Пројекти за реализацију приоритета (П)	Одговорност (О) и партнери (Пр) за реализацију пројеката	Оријентациони износи и извори финансирања А и П	Рокови реализације А и П (и фаза)
1	2	3	4	5	6	7	8
		2. Општинска управа Бор је промовисала бесплатну анализу пољопривредног земљишта, коју за подручје локала врши Пољопривредна стручна и саветодавна служба Неготин.					
		Град Зајечар					
		1. Радионице са темама које су значајне за калцификацију као једна од мера за побољшање квалитета земљишта.	Фонд за развој пољопривреде ЈЛС, Агенција за рурални развој ЈЛС, ЈЛС, Агрознање, Произвођачи.	Пројекат испитивања земљишта на 5.000 ha	О: Фонд за развој пољопривреде ЈЛС Пр: Агенција за рурални развој ЈЛС, ЈЛС, Агрознање, Произвођачи.	Буџет ЈЛС, Буџет РС	
		СТАТУС РЕАЛИЗАЦИЈЕ 2015. и 2016. године					
		1. Нису добијене информације					
		Остале ЈЛС					
		-					
<b>Тематска област 2: Шумско земљиште и заштита шума и развој ловства</b>							
<b>Планско решење 2.1: Одрживо коришћење и заштита шумског земљишта и шума</b>							
б)	Чишћење и уређење шума оштећених шумским пожарима.	Министарство пољопривреде и заштите животне средине (МПЗЖС)					
		-					
		ЈП Србијашуме (ЈПСШ)					
		-					
		Општина Сокобања					
		1. Активности на санацији пожаришта (неколико хектара)	ЈПСШ, ШГ „Тимочке шуме“, ШУ „Сокобања“	Зависно од појаве	О: Ш.У. Сокобања, Ш.Г. Тимочке шуме, ЈПСШ	Буџет ЈПСШ	Зависи од конкретне ситуације
		СТАТУС РЕАЛИЗАЦИЈЕ у 2015. и 2016. години					
		1. Није било активности					
		Општина Бор					
		1. Активности на санацији пожаришта (неколико хектара)	ЈПСШ	Зависно од појаве	О: ЈПСШ	Буџет ЈПСШ	Зависи од конкретне ситуације
		СТАТУС РЕАЛИЗАЦИЈЕ у 2015. и 2016. години					
		1. Није било активности					
		Остале ЈЛС					
		-					
<b>Планско решење 2.2: Развој ловства</b>							
1)	Очување разноврсности ловне фауне (гајење, насељавање и заштита дивљачи) уз	Министарство пољопривреде и заштите животне средине (МПЗЖС)					
		-					
		ЈП Србијашуме (ЈПСШ)					

Ред. бр. СП	Стратешки приоритет СП	Активности за реализацију приоритета (А)	Учесници у реализацији активности	Пројекти за реализацију приоритета (П)	Одговорност (О) и партнери (Пр) за реализацију пројеката	Оријентациони износи и извори финансирања А и П	Рокови реализације А и П (и фаза)	
1	2	3	4	5	6	7	8	
	усклађивање ловних и осталих делатности у ловиштима.	–						
		Општина Бољевац						
		1.Реализација ловних основа за ловишта Ртањ, Суваја, Велика Брезовица	ЈПСШ, Ш.Г. Тимочке шуме, Ш.У. Бољевац		О: ШУ Бољевац, Ш.Г.Тимочке шуме, ЈПСШ	Буџет ЈПСШ	Континуирано	
		СТАТУС РЕАЛИЗАЦИЈЕ у 2015. и 2016. години						
		1.Није било активности у наведеном периоду						
		Општина Бор						
		1.Реализација ловних основа за ловишта	ЈПСШ		О: ЈПСШ	Буџет ЈПСШ	Континуирано	
СТАТУС РЕАЛИЗАЦИЈЕ у 2015. и 2016. години								
1.Није било активности								
Остале ЈЛС								
–								
3)	Фазно побољшање стања и фонда ситне и крупне дивљачи у складу са капацитетом ловно продуктивних површина на шумским подручјима.	Министарство пољопривреде и заштите животне средине (МПЗЖС)						
		–						
		ЈП Србијашуме (ЈПСШ)						
		–						
		Општина Сокобања						
		1.У ограђеном делу постигнут је максимум економског капацитета 2.У отвореним деловима ловишта повећање броја дивљачи према ловним основама	ЈПСШ, Ш.Г. Тимочке шуме, Ш.У. Сокобања	Ловне основе и годишњи планови	О: Ш.У. Сокобања, Ш.Г. Тимочке шуме, ЈПСШ	5.000.000 дин. Сопствени извори	Континуирано	
		СТАТУС РЕАЛИЗАЦИЈЕ у 2015. и 2016. години						
		1.У ограђеном делу је достигнут максимум 2. У отвореним је било повећања.						
		Општина Бор						
		1.Повећање броја дивљачи према ловним основама	ЈПСШ	Ловне основе и годишњи планови	О: ЈПСШ	Буџет ЈПСШ	Континуирано	
СТАТУС РЕАЛИЗАЦИЈЕ у 2015. и 2016. години								
1.Није било активности								
Остале ЈЛС								
–								
4)	Организовање ловног туризма и	ЈП Србијашуме (ЈПСШ)						

Ред. бр. СП	Стратешки приоритет СП	Активности за реализацију приоритета (А)	Учесници у реализацији активности	Пројекти за реализацију приоритета (П)	Одговорност (О) и партнери (Пр) за реализацију пројеката	Оријентациони износи и извори финансирања А и П	Рокови реализације А и П (и фаза)	
1	2	3	4	5	6	7	8	
	едукација ловних стручњака и ловаца.	–						
		Општина Бољевац						
		1.Организација ловног туризма 2.Семинари/едукација	Ш.У.Бољевац, Ш.Г. Тимочке шуме, ЈПСС ЈПСС, стручне службе за ловство			О: Ш.У.Бољевац, Ш.Г. Тимочке шуме, ЈПСС О: ЈПСС, стручне службе за ловство	Буџет ЈПСС	Континуирано
		СТАТУС РЕАЛИЗАЦИЈЕ у 2015. и 2016. години 1.-2.Није било активности у наведеном периоду						
		Општина Сокобања						
		1.Едукација путем семинара	ЈПСС, стручне службе за ловство			О: ЈПСС, стручне службе за ловство	Буџет ЈПСС	Континуирано
		СТАТУС РЕАЛИЗАЦИЈЕ у 2015. и 2016. години 1.Није било активности						
		Општина Неготин						
		1.Завршетак и активирање ловачких домова у Вратни, Алији, Дели Јовану 2.Обука за ловне водиче	ЈЛС, ЈПСС, Ловачка удружења ЈЛС, ЈПСС, ТО			О: ЈПСС, Пр: ЈЛС, Ловачка удружења О: ЈПСС, Пр: Удружења, ТО	Буџет ЈЛС, Буџет ЈПСС, Донаторски програми	До краја 2015.  До краја 2017.
		СТАТУС РЕАЛИЗАЦИЈЕ 2015. и 2016. године 1. Активности су започеле на легализацији објекта у Вратни и Дели Јовану. У изради је пројекат за реконструкцију ловачког дома на Алији. 2. Активности се редовно спроводе.						
		Општина Бор						
		1.Организација ловног туризма 2.Семинари/едукација	ЈЛС, ЈПСС, ТО, Ловачка удружења			О: ЈПСС, Пр: ЈЛС, ТО, Ловачка удружења	Буџет ЈЛС, Буџет ЈПСС, Донаторски програми	
		СТАТУС РЕАЛИЗАЦИЈЕ у 2015. и 2016. години 1.-2.Није било активности						
		Остале ЈЛС						
	–							
<b>Тематска област 3: Водни ресурси</b>								
<b>Планско решење 3.1: Заштита квалитета вода</b>								
6)	Одрживо коришћење локалних изворишта до количина које не угрожавају	Министарство пољопривреде и заштите животне средине - Републичка дирекција за воде (РДВ)						
		–						
		ЈВП Србијаводе (ЈВПС), ВПЦ Сава-Дунав (ВПЦ СД)						



Ред. бр. СП	Стратешки приоритет СП	Активности за реализацију приоритета (А)	Учесници у реализацији активности	Пројекти за реализацију приоритета (П)	Одговорност (О) и партнери (Пр) за реализацију пројектата	Оријентациони износи и извори финансирања А и П	Рокови реализације А и П (и фаза)	
1	2	3	4	5	6	7	8	
	еколошке услове у окружењу и одржавање квалитета вода водотока и постојећих и планираних водоакмулација у прописаним I/II класама квалитета.	–						
Општина Неготин								
		1. Реконструкција постојећих бунара на постојећим извориштима Коначе, Врело, Хладњача 2. Планирање нових бунара за недостајуће количине воде од 20-30L/s; и 3. 3. повезивање насеља Радујевац и Буковче на водовод. 4. Редовна анализа вода са локалних изворишта	ЈЛС, ЈКП “Бадњево”, МЗд, МПЗЖС, РДВ  Завод за заштиту здравља	Израда пројектата за експлоатацију вода са локалних изворишта	О: ЈЛС, ЈКП “Бадњево” Пр: МЗд, МПЗЖС, РДВ  О: ЈКП “Бадњево” Пр: Завод за заштиту здравља, МЗд	Буџет ЈЛС  Наменски фондови		
СТАТУС РЕАЛИЗАЦИЈЕ 2015. и 2016. године								
1. Санација и регенерација постојећих бунара на постојећим извориштима (5 бунара - 2016.год). У току су активности на регенерацијих осталих бунара. 2. Активности нису планиране. 3. Активности нису планиране. 4. Активности се редовно спроводе за 17 МЗ у општини Неготин)								
Општина Бољевац								
		1. Израда елабората о зонама санитарне заштите за акумулацију „Боговину“	ЈЛС, МЗд		О: ЈЛС Пр: ЈКП Услуга, МЗд	5.000.000 РСД Европски фондови, Буџет РС, Буџет ЈЛС		
СТАТУС РЕАЛИЗАЦИЈЕ у 2015. и 2016. години								
1. Није било активности у наведеном периоду								
Општина Бор								
	1. Мерење протицаја и квалитета воде Израда елабората о резервама подземних вода свих изворишта која се користе на територији ЈЛС	ЈЛС, ЈКП Водовод Бор	Праћење стања на извориштима	О: ЈЛС Пр: ЈКП Водовод Бор	Буџет ЈЛС, Средства ЈПК, Фонд за животну средину ЈЛС	Континуирано		
СТАТУС РЕАЛИЗАЦИЈЕ у 2015. и 2016. години								

Ред. бр. СП	Стратешки приоритет СП	Активности за реализацију приоритета (А)	Учесници у реализацији активности	Пројекти за реализацију приоритета (П)	Одговорност (О) и партнери (Пр) за реализацију пројектата	Оријентациони износи и извори финансирања А и П	Рокови реализације А и П (и фаза)
1	2	3	4	5	6	7	8
		1. ЈКП Водовод Бор континуирано прати стање квалитета воде на извориштима која се користе за водоснабдевање					
		Остале ЈЛС					
		-					
8)	Изградња постројења за пречишћавање рудничких и индустријских отпадних вода.	Министарство пољопривреде и заштите животне средине (МПЗЖС), Републичка дирекција за воде (РДВ)					
		-					
		ЈВП Србијаводе (ЈВПС), ВПЦ Сава-Дунав (ВПЦ СД)					
		-					
		Општина Неготин					
		1. Праћење рада постројења за пречишћавање индустријских отпадних вода	ИХП - Прахово		О: ИХП - Прахово	Средства ИХП - Прахово	
		СТАТУС РЕАЛИЗАЦИЈЕ 2015. и 2016. године					
		1. Активност је у току у смислу припреме техничке документације за ново постројење. Активности око старог постројења (таложника) су завршене 2015/16год.					
		Општина Бор					
		1. Изградња система за пречишћавање	РТБ Бор, МПЗЖС, ЈЛС	Изградња постројења за пречишћавање рудничких и индустријских отпадних вода	О: РТБ Бор Пр: ЈЛС, МПЗЖС	Средства РТБ Бор, Буџет РС	2014-2015.
		СТАТУС РЕАЛИЗАЦИЈЕ у 2015. и 2016. години					
		1. Није било активности					
		Остале ЈЛС					
		-					
9)	Изградња система за пречишћавање отпадних вода градских насеља.	Министарство пољопривреде и заштите животне средине (МПЗЖС), Републичка дирекција за воде (РДВ)					
		-					
		ЈВП Србијаводе (ЈВПС), ВПЦ Сава-Дунав (ВПЦ СД)					
		-					
		РАРИС					
		1. <i>Кладово</i> : постоји генерални пројекат реконструкције и доградње ППОВ.	ЈЛС на територији Борског и Зајечарског округа, РАРИС,	<i>Кладово</i> : недостаје идејни и главни пројекат, процена утицаја на животну средину	О: ЈЛС Борског и Зајечарског округа, ЈП за водовод и канализацију Пр: РДВ, РАРИС МПЗЖС	<i>Кладово</i> : 50.000 EUR за документацију 7.500.000 EUR за радове	
		2. <i>Неготин</i> : у току је израда тех. док. за реконструкцију ППОВ, решено земљиште	СКГО кроз СЛАП базу, РДВ, МПЗЖС	<i>Неготин</i> : завршетак тех. документације, прибављање дозволе и изградња ППОВ		<i>Неготин</i> : 10.000.000 EUR за радове	
		3. <i>Зајечар</i> : постоји		<i>Зајечар</i> : израда допуна постојеће тех.		<i>Зајечар</i> :	

Ред. бр. СП	Стратешки приоритет СП	Активности за реализацију приоритета (А)	Учесници у реализацији активности	Пројекти за реализацију приоритета (П)	Одговорност (О) и партнери (Пр) за реализацију пројеката	Оријентациони износи и извори финансирања А и П	Рокови реализације А и П (и фаза)
1	2	3	4	5	6	7	8
		<p>генерални пројекат изградње ППОВ, потребно је иновирање, решено земљиште</p> <p><i>4. Бољевац:</i> ППОВ делимично изграђено, потребно израдити део тех. док., санирати објекте, набавити опрему и оспособити ППОВ за рад</p> <p><i>5. Књажевац:</i> на ревизији је идејни пројекат ППОВ</p> <p><i>6. Сокобања:</i> студија оправданости реконструкције ППОВ у току</p>		<p>документације, изградња ППОВ</p> <p><i>Књажевац:</i> Завршетак тех. документ., изградња ППОВ</p> <p><i>Сокобања:</i> завршетак студије оправданости, израда тех. документ. и извођење радова</p>		<p>50.000 EUR за документацију 15.000.000 EUR за радове</p> <p><i>Бољевац:</i> 12.000.000 РСД за документ. 10.000.000 EUR за радове</p> <p><i>Књажевац:</i> 25.000 EUR за документацију 10.000.000 РСД за радове</p> <p><i>Сокобања:</i> 25.000 EUR за документацију 10.000.000 EUR за радове</p>	
<p>СТАТУС РЕАЛИЗАЦИЈЕ 2015. и 2016. године</p> <p>1.-6. РАРИС је успоставио сарадњу са ЈЛС Борског и Зајечарског округа за реализацију пројеката изградње система за пречишћавање отпадних вода градских насеља. ЈЛС су у разним фазама имплементације која се у 2015 и 2016 односила на припрему и израду одговарајуће документације</p>							
Општина Неготин							
		1. Израда Генералног пројекта евакуације и третмана отпадних вода за насеља општине Неготин	ЈЛС, ЈКП “Бадњево”, МГСИ, МПЗЖС, корисници и потенцијални привредни загађивачи		О: ЈЛС, ЈКП “Бадњево” Пр: МГСИ, МПЗЖС, корисници и потенцијални привредни загађивачи	Буџет ЈЛС, Буџет РС, Кредитна средства ЕБРД, Донације	
<p>СТАТУС РЕАЛИЗАЦИЈЕ 2015. и 2016. године</p> <p>1. Завршена је израда Идејног и Главног пројекта реконструкције фекалне станице у Неготину (издата грађевинска дозвола).</p>							
Општина Бор							

Ред. бр. СП	Стратешки приоритет СП	Активности за реализацију приоритета (А)	Учесници у реализацији активности	Пројекти за реализацију приоритета (П)	Одговорност (О) и партнери (Пр) за реализацију пројеката	Оријентациони износи и извори финансирања А и П	Рокови реализације А и П (и фаза)
1	2	3	4	5	6	7	8
		1.Изградња ПШОВ градског насеља	ЈЛС, ЈКП Водовод Бор, ЈП Дирекција за изградњу ЈЛС, МПЗЖС		О: ЈЛС, ЈКП Водовод Бор Пр: ЈП Дирекција за изградњу ЈЛС, МПЗЖС	ЈЛС, ЈКП Водовод Бор, ЈП Дирекција за изградњу Бора, Донације	
		СТАТУС РЕАЛИЗАЦИЈЕ у 2015. и 2016. години					
		1.Започета израда Плана детаљне регулације за изградњу колектора и постројења за пречишћавање отпадних вода у сливу Борске реке					
		Министарство пољопривреде и заштите животне средине (МПЗЖС), Републичка дирекција за воде (РДВ)					
		-					
		ЈВП Србијаводе (ЈВПС), ВПЦ Сава-Дунав (ВПЦ СД)					
		-					
		Општина Бољевац					
		1.Програм мониторинга квалитета површинских и подземних вода	ЈЛС, ЗЈЈ Тимок		О: ЈЛС Пр: ЗЈЈ Тимок		
		СТАТУС РЕАЛИЗАЦИЈЕ у 2015. и 2016. години					
		1.Није било активности у наведеном периоду					
		Остале ЈЛС					
		-					
10)	Успостављање система мониторинга квалитета површинских и подземних вода.	Министарство пољопривреде и заштите животне средине (МПЗЖС), Републичка дирекција за воде (РДВ)					
		-					
		Министарство рударства и енергетике (МРЕ), Општина Бор					
		1.Започета реализација активности из програма и финансијског аранжмана WB на изградњи колектора испод флотацијског јаловишта В.Кривељ	МРЕ, МПЗЖС, WB, одабрани извођачи	Регионални развој Бора „Санација / изградња колектора у Великом Кривељу Борског рударског басена“	О: МРЕ Пр: МПЗЖС, WB, одабрани извођачи, Комисија за верификацију Владе РС	12.000.000 USD WB банка	До краја 2015.
		СТАТУС РЕАЛИЗАЦИЈЕ 2015. и 2016. године					
		1.Пројекат није реализован					
		Министарство пољопривреде и заштите животне средине (МПЗЖС), Републичка дирекција за воде (РДВ)					
		-					
		Општина Бор					
		1.Ремедијације Борске, Кривељске и Равне реке	ЈЛС, ЈКП Водовод Бор, РТБ Бор, МПЗЖС	Израда и реализација пројекта ремедијације Борске, Кривељске и Равне реке	О: ЈЛС, ЈКП Водовод Бор Пр: РТБ Бор, МПЗЖС	Средства РТБ Бор, Буџет РС	
11)	Реализације пројекта санације/изградње колектора испод јаловишта Велики Кривељ.	Министарство пољопривреде и заштите животне средине (МПЗЖС), Републичка дирекција за воде (РДВ)					
		-					
		Министарство рударства и енергетике (МРЕ), Општина Бор					
		1.Започета реализација активности из програма и финансијског аранжмана WB на изградњи колектора испод флотацијског јаловишта В.Кривељ	МРЕ, МПЗЖС, WB, одабрани извођачи	Регионални развој Бора „Санација / изградња колектора у Великом Кривељу Борског рударског басена“	О: МРЕ Пр: МПЗЖС, WB, одабрани извођачи, Комисија за верификацију Владе РС	12.000.000 USD WB банка	До краја 2015.
		СТАТУС РЕАЛИЗАЦИЈЕ 2015. и 2016. године					
		1.Пројекат није реализован					
		Министарство пољопривреде и заштите животне средине (МПЗЖС), Републичка дирекција за воде (РДВ)					
		-					
		Општина Бор					
		1.Ремедијације Борске, Кривељске и Равне реке	ЈЛС, ЈКП Водовод Бор, РТБ Бор, МПЗЖС	Израда и реализација пројекта ремедијације Борске, Кривељске и Равне реке	О: ЈЛС, ЈКП Водовод Бор Пр: РТБ Бор, МПЗЖС	Средства РТБ Бор, Буџет РС	
12)	Израда пројеката и почетак чишћења и биолошке ремедијације Борске, Кривељске и Равне реке, Великог Тимока, Пека, Шашке и Поречке реке.	Министарство пољопривреде и заштите животне средине (МПЗЖС), Републичка дирекција за воде (РДВ)					
		-					
		Општина Бор					
		1.Ремедијације Борске, Кривељске и Равне реке	ЈЛС, ЈКП Водовод Бор, РТБ Бор, МПЗЖС	Израда и реализација пројекта ремедијације Борске, Кривељске и Равне реке	О: ЈЛС, ЈКП Водовод Бор Пр: РТБ Бор, МПЗЖС	Средства РТБ Бор, Буџет РС	

Ред. бр. СП	Стратешки приоритет СП	Активности за реализацију приоритета (А)	Учесници у реализацији активности	Пројекти за реализацију приоритета (П)	Одговорност (О) и партнери (Пр) за реализацију пројеката	Оријентациони износи и извори финансирања А и П	Рокови реализације А и П (и фаза)
1	2	3	4	5	6	7	8
		СТАТУС РЕАЛИЗАЦИЈЕ у 2015. и 2016. години					
		1. Није било активности					
		Остале ЈЛС					
		-					
<b>Планско решење 3.2: Заштита од вода</b>							
1)	Одбрана од поплава комбинацијом регулација пасивних хидротехничких мера (линијских заштитних система), и активних мера, реализацијом водоакмулација као и бујичарским и биотехничким радовима у сливу.	Министарство пољопривреде и заштите животне средине (МПЗЖС), Републичка дирекција за воде (РДВ)					
		-					
		ЈВП Србијаводе (ЈВПС), ВПЦ Сава-Дунав (ВПЦ СД)					
		-					
		Општина Бољевац					
		1. План одбране од поплава водотока II реда	ЈЛС, МЗ	Нови пројекти за регулацију заштите водотока од поплава	О: ЈЛС Пр: МЗ		Континуирано
			СТАТУС РЕАЛИЗАЦИЈЕ у 2015. и 2016. години				
		1. Није било активности у наведеном периоду					
		Остале ЈЛС					
		-					
<b>Тематска област 4: Геолошки ресурси</b>							
<b>Планско решење 4.1: Експлоатација минералних сировина</b>							
1)	Завршетак приватизације и реструктурирања рударско-металушког комплекса РТБ „Бор“, укључујући и ревитализацију и реинжењеринг технолошких процеса и модернизацију опреме, и изградњу нове, еколошки прихватљиве топионице у Бору.	Министарство рударства и енергетике (МРЕ)					
		-					
		Општина Бор					
		1. Примена акционог плана за спровођење реструктурирања РТБ Бор	РТБ Бор, МП, МРЕ	Пројектна документација за повећање капацитета производње и увођење нових технологија	О: РТБ Бор Пр: МП, МРЕ	Средства РТБ Бор, Кредити	2015.
		НАПОМЕНА МРЕ О СТАТУСУ РЕАЛИЗАЦИЈЕ стратешког приоритета 1) у 2015. и 2016. години					
		1. Завршени радови на изградњу и пуштена у рад нова топионица 2015. године. Није приватизовано. Израђена је документација за повећање капацитета. Очекује усвајање ППППН за Борско мајданпечки басен који ује услов за одобравање пројектне документације.					
4)	Експлоатација кречњака код села Штубик лежишта „Смиљкова глава“ код Неготина	Министарство рударства и енергетике (МРЕ)					
		1. Одобрење за експлоатацију	„Мок Промет“ из Неготина	Главни рударски пројект експлоатације кречњака	О: „Мок промет“ Пр: МРЕ	Средства инвеститора	до краја 2015.
		СТАТУС РЕАЛИЗАЦИЈЕ 2015. и 2016. године					
		1. Експлоатација отпочета 2015. године					
6)	Геолошко истраживање	Министарство рударства и енергетике (МРЕ)					

Ред. бр. СП	Стратешки приоритет СП	Активности за реализацију приоритета (А)	Учесници у реализацији активности	Пројекти за реализацију приоритета (П)	Одговорност (О) и партнери (Пр) за реализацију пројеката	Оријентациони износи и извори финансирања А и П	Рокови реализације А и П (и фаза)
1	2	3	4	5	6	7	8
	ретких земљи у сливу Замне.	1.Одобрена геолошка истраживања ретких земљи (РЗ из групе Лантанида) у сливу Земне, решењем надлежног министарства из 2013.	Носилац истраживања: „Geo Consulting studio”- Београд	Пројекат геолошких истраживања елемената ретких земљи у сливном подручју Земне из 2012. Почетна, проспекцијска фаза истраживања	О: „Geo Consulting studio”-Београд	Пројекат: 27.389.460 РСД Средства инвеститора	До краја 2015.
		СТАТУС РЕАЛИЗАЦИЈЕ 2015. и 2016. године 1.Нису добијене информације					
<b>Планско решење 4.2: Санирање површина око постојећих рударских објеката и развој пројеката који минимално угрожавају животну средину</b>							
2)	Обезбеђивање интегралног управљања отпадом који се формира у свим производним процесима и технолошким фазама у минерално сировинском комплексу, са посебним акцентом на ефикасније и комплексније коришћење сировина и искоришћавање различитих техногених сировина које се стварају у минерално-сировинском комплексу (топионичарске шлаке, рудничка јаловина, оток из флотацијских постројења и др.).	1.Заштита животне средине и карактеризација рударског отпада на јаловиштима у региону Бора  2.Израда пројектног задатка и припремних радњи и поступака у оквиру секторског пројекта ”Further development of waste management“ за апликацију према ИРА фондовима ЕУ за заштиту животне средине са аспекта утицаја отпада на животну средину	МРЕ, Јапанска агенција за међународну сарадњу, Јапанска влада, Институт за бакар Бор  МРЕ, МП, Европска комисија, Канцеларија Владе РС за европске интеграције	“Mining waste tailing damp at region Bor” Завршен пројекат 2013.  „Управљање рударским отпадом“ део активности на реализацији је обухватио и рударске објекте у ТК	О: МРЕ Пр: Институт за бакар Бор, Јапанска агенција за међународну сарадњу  О: МРЕ Пр: МП, Канцеларија Владе РС за европске интеграције, ЈЛС, Привредни субјекти	500.000 USD  2.200.000 EUR за цео пројекат ЕУ фондови	2014-2015.
		СТАТУС РЕАЛИЗАЦИЈЕ 2015. и 2016. године 1. Пројекат Катастар рударског отпада отпочео је са реализацијом 01.02.2017. године. У току 2016. године изабран је извођач радова. Вредност пројекта је 2,1 милион евра, трајање пројекта: 3 године. Предвиђено је да се детектују и дефинишу локације рударског отпада на територији Републике Србије (без Косова). 2.Пројекат који финансира јапанска влада (ЈСА) са циљем испитивања могућности поновног искоришћења рударског отпада из Борско мајаднпечког басена. Вредност пројекта 5 милиона долара, период имплементације 2014-2019. година.					
<b>Тематска област 5: Развој становништва, мреже насеља и јавних служби</b>							
<b>Планско решење 5.1: Демографска обнова</b>							

Ред. бр. СП	Стратешки приоритет СП	Активности за реализацију приоритета (А)	Учесници у реализацији активности	Пројекти за реализацију приоритета (П)	Одговорност (О) и партнери (Пр) за реализацију пројеката	Оријентациони износи и извори финансирања А и П	Рокови реализације А и П (и фаза)	
1	2	3	4	5	6	7	8	
2)	Ублажавање негативних демографских процеса мерама за заустављање емиграције младог стручног кадра (запослење, квалитет живота) и стварање услова за повратак и редистрибуцију становништва (запослење, комунално опремање насеља и др.).	Министарство за рад, запошљавање, борачка и социјална питања (МРЗБСП)						
		–						
		Министарство омладине и спорта (МОС)						
		1.Каријерно вођење и саветовање у КЗМ Потписан протокол о сарадњи локалних актера на спровођењу Стратегије каријерног вођења и саветовања у РС, у општини Бор	GIZ, МОС, МПНТР и КЗМ (Бор, Зајечар, Књажевац., Мајданпек, Бољевац, Соко Бања)	Професионална оријентација у Србији	О: МОС, КЗМ Пр: GIZ, МПНТ	Средства GIZ	до 2015.	
		2.Образовни програми за оснаживање младих из рањивих група кроз Канцеларије за младе (КЗМ)	УН агенције, МОС, МРЗБСП, КЗМ	Предлог пројекта Запошљавање младих и миграције - друга фаза	О: МОС, КЗМ Пр: ЈЛС			
		СТАТУС РЕАЛИЗАЦИЈЕ 2015. и 2016. године						
		1.2012. потписан је Протокол о сарадњи 22 локална актера на спровођењу Стратегије каријерног вођења и саветовања у РС, у општини Бор						
		2.Друга фаза пројекта није реализована, за пројекат није одобрено финансирање.						
		Општина Бор						
		1.Образовни програми за оснаживање младих из рањивих група кроз КЗМ	ЈЛС, КЗМ, НВО	Професионална оријентација у Србији, Предлог пројекта Запошљавање младих и миграције	О: ЈЛС Пр: КЗМ, НВО	Буџет ЈЛС, Донације		
СТАТУС РЕАЛИЗАЦИЈЕ у 2015. и 2016. години								
1.Није било активности								
Остале ЈЛС								
–								
<b>Планско решење 5.2: Развој људских ресурса</b>								
1)	Подизање нивоа образовања, развој знања и специјалних вештина радне снаге.	Министарство за рад, запошљавање, борачка и социјална питања (МРЗБСП)						
		1.Спровођење Програма додатног образовања и обуке	МРЗБСП, Национална служба за запошљавање (НСЗ)	Национални акциони план запошљавања	О: МРЗБСП Пр: НСЗ	Буџет РС	Континуирано	
		СТАТУС РЕАЛИЗАЦИЈЕ 2015. и 2016. године						
		1.Нису добијене информације						
		ЈЛС						
–								
2)	Подршка за	Министарство за рад, запошљавање, борачка и социјална питања (МРЗБСП)						

Ред. бр. СП	Стратешки приоритет СП	Активности за реализацију приоритета (А)	Учесници у реализацији активности	Пројекти за реализацију приоритета (П)	Одговорност (О) и партнери (Пр) за реализацију пројектата	Оријентациони износи и извори финансирања А и П	Рокови реализације А и П (и фаза)
1	2	3	4	5	6	7	8
	самозапошљавање и оснивање послова мањег размера, као и унапређење реинтеграције и флексибилности радне снаге.	1.Организовање обуке из предузетништва за незаполена лица 2.Обезбеђивање субвенције незапосленим лицима за самозапошљавање 3.Грантови (10 грантова по 20.000 EUR) за подршку политици самозапошљавања жена 4.Истраживање: употреба ИКТ и запосленост жена	МРЗБСП, НСЗ  МРЗБСП, НСЗ  Пројектни тим  Пројектни тим	Национални акциони план запошљавања  Национални акциони план запошљавања  Пројекат: Приоритетне активности за спровођење НСЗ  Пројекат: Приоритетне активности за спровођење НСЗ	О: МРЗБСП Пр: НСЗ  О: МРЗБСП Пр: НСЗ  О: НСЗ  О: НСЗ	Буџет РС  Буџет РС  200.000 EUR SIDA  4000 EUR SIDA	Континуирано  Континуирано  2015.  2015.
СТАТУС РЕАЛИЗАЦИЈЕ 2015. и 2016. године							
1.-4.Нису добијене информације							
Општина Неготин							
	1.Програм едукације за предузетнике и МСП сектор 2.Едукација и преквалификација незапослених лица	ЈЛС, КЛЕРП, НСЗ, МРЗБСП, Локални савет за запошљавање, Опште удружење предузетника			О: ЈЛС Пр: КЛЕРП, НСЗ, МРЗБСП, Локални савет за запошљавање, Опште удружење предузетника	100.000 дин Буџет ЈЛС, Буџет РС, Донације	Континуирано
СТАТУС РЕАЛИЗАЦИЈЕ 2015. и 2016. године							
1.Активности се реализују повремено у сарадњи са РАРИСОМ. 2.Активности нису започеле.							
Општина Бољевац							
	1.Локални акциони план запошљавања	ЈЛС, НСЗ			О: ЈЛС Пр: НСЗ	Буџет ЈЛС, Буџет РС	2015.
СТАТУС РЕАЛИЗАЦИЈЕ у 2015. и 2016. години							
1.Није било активности у наведеном периоду							
Остале ЈЛС							
-							
НАПОМЕНА ЗА СТАТУС РЕАЛИЗАЦИЈА СТРАТЕШКОГ ПРИОРИТЕТА 2): РАРИС РАРИС није институција која је одговорна за реализацију овог сета активности и није препозната као партнер, али је у периоду имплементације							



Ред. бр. СП	Стратешки приоритет СП	Активности за реализацију приоритета (А)	Учесници у реализацији активности	Пројекти за реализацију приоритета (П)	Одговорност (О) и партнери (Пр) за реализацију пројеката	Оријентациони износи и извори финансирања А и П	Рокови реализације А и П (и фаза)					
1	2	3	4	5	6	7	8					
		<p>РПП Тимочке Крајине активно радила на имплементацији програма «Стандардизовани сет услуга» за постојеће и будуће предузетнике. Овај програм се одвијао кроз неколико сегмената и то:</p> <p>2015 година</p> <p>а) Подршка почетницима у бизнису</p> <p>Остварени резултати:</p> <ul style="list-style-type: none"> <li>– Самозапошљавања кроз почињање сопственог бизниса као један од модела за решавања проблема незапослености у региону источне Србије промовисано кроз гостовања на медијима, посебне конференцију за медије и у јавним наступима</li> <li>– Одржане 9 обука за почетнике у бизнису – Старт Уп</li> <li>– Обучено 152 лица заинтересованих за започињање сопственог бизниса и за израду бизнис плана за „Старт –УП“ кредите</li> </ul> <p>б) Програм подршке развоју конкурентности малих и средњих предузећа и предузетника у 2015. години</p> <p>Остварени резултат :</p> <ul style="list-style-type: none"> <li>– Технички припремљено и унетоу базу 35 апликација.</li> <li>– Од 163 одобрених на нивоу Србије, 2 су из Тимочке крајине у износу од 580.000 динара.</li> </ul> <p>ц) Менторинг предузећа</p> <p>Остварени резултат:</p> <ul style="list-style-type: none"> <li>– Пружена услуга менторинга 7 МСП у периоду од јуна до новембра 2015.</li> </ul> <p>д) Консалтинг</p> <p>Остварени резултат:</p> <ul style="list-style-type: none"> <li>– Услуга консалтинга је пружена у 66 МСП са 269 сати проведених на терену.</li> <li>– Припрема документације пружен је у 9 МСП,</li> <li>– Провера стања у пословању је обављена као консалтинг у 57 МСП</li> </ul> <p>е) Обуке</p> <p>Остварени резултат:</p> <ul style="list-style-type: none"> <li>– Реализовано је 7 обука у трајању од 12 дана са укупно 60 корисника.</li> <li>– Сабрано са Обукама за почетнике у бизнису (Старт Уп), у 2015. години укупно је одржано 16 обука у трајању од 39 дана са укупно 212 полазника</li> </ul> <p>2016 година</p> <p>а) Подршка почетницима у бизнису</p> <p>Остварени резултати:</p> <ul style="list-style-type: none"> <li>– Одржано 12 обука за почетнике у бизнису – Старт Уп</li> <li>– Обучено 235 лица заинтересованих за започињање сопственог бизниса и за израду бизнис плана за „Старт –УП“ кредите и субвенције НСЗ</li> <li>– Пружена помоћ за израду 17 бизнис планова за кредите Фонда за развој и субвенције НСЗ</li> </ul> <p>б) Програм подршке развоју конкурентности малих и средњих предузећа и предузетника у 2015. години</p> <p>Остварени резултат :</p> <ul style="list-style-type: none"> <li>– Промовисан програм кроз промоцију Године предузетништва и пружена помоћ у припреми апликација за 4 заинтересованих МСП.</li> <li>– Одобрена 1 апликација у вредности од 295.000 динара</li> </ul> <p>ц) Менторинг предузећа</p> <p>Остварени резултат:</p> <ul style="list-style-type: none"> <li>– Пружена услуга менторинга 3 МСП у периоду од јуна до новембра 2016.</li> </ul>										

Ред. бр. СП	Стратешки приоритет СП	Активности за реализацију приоритета (А)	Учесници у реализацији активности	Пројекти за реализацију приоритета (П)	Одговорност (О) и партнери (Пр) за реализацију пројеката	Оријентациони износи и извори финансирања А и П	Рокови реализације А и П (и фаза)					
1	2	3	4	5	6	7	8					
		<p>д) Консалтинг Остварени резултат: – Услуга консалтинга је пружена за 31 МСПП са 76 сати проведених на терену.</p> <p>е) Обуке Остварени резултат: – Реализовано 12 обука за постојеће МСПП са 76 полазника (модули 2-10) и 12 обука за почетнике у бизнису (модул 1). – У укупном збиру са обукама за почетнике у бизнису одржано 24 обуке са 311 полазника</p> <p>ф) Промоције Остварени резултат: – Одржане 22 промоције – Информисано 332 директних учесника о актуленим дешавањима у МСПП сектору</p> <p>г) Програм подршке женском предузетништву Остварени резултат: – Пружена подршка у припреми апликација за 4 заинтересоване предузетнице. – Одобрене две апликације предузетницама у вредности од 350.000 динара</p>										
3)	Побољшавање услова социјалног статуса појединих категорија становништва (одраслих особа без образовања, жена, деце, старих, избеглих и интерно расељених лица, војних инвалида и других посебно угрожених група).	Министарство за рад, запошљавање, борачка и социјална питања (МРЗБСП)										
–												
Комесаријат за избеглице и миграције												
1.Изградња објекта за колективно становање (15 стамбених јединица) у Бору, 2.објекта за колективно становање (10 стамбених јединица) у Кладову и 3.објекта за колективно становање (20 стабмених јединица) у Неготину		Комесаријат за избеглице и миграције, ЈЛС, Јединица за управљање пројектима				Фонд Регионалног стамбеног пројекта Буџет ЈЛС						
<p>СТАТУС РЕАЛИЗАЦИЈЕ 2015 и 2016. године (за сва три објекта):</p> <p>1.Завршена је израда пројеката за добијање грађевинских дозвола.</p> <p>2.Добијене грађевинске дозволе.</p> <p>3.Расписан јавни позив за извођача радова.</p>												
<p>НАПОМЕНА ЗА СТАТУС РЕАЛИЗАЦИЈА СТРАТЕШКОГ ПРИОРИТЕТА 3):</p> <p>Општина Бор</p> <p>Изградња објекта са 15.Стамбених јединица у Бору и обезбеђивање 7. Кућа са окућницом ( 7.кућа) , учесници на Пројекту су ЈЛС, Комесаријат за избеглице и миграције, ЈУП-јединица за управљање пројектима, пројекат реализује Комесаријат за избеглице и миграције Републике Србије а средства су из ЕУ фондова, Буџет ЈЛС, а пројекат се реализује у периоду од 2017-2018. Године.</p>												
Општина Кладово												
1.Изградња објекта за	ЈЛС, Комесари-				О: Комесеријат за	Средства ЕУ	2011-2015.					

Ред. бр. СП	Стратешки приоритет СП	Активности за реализацију приоритета (А)	Учесници у реализацији активности	Пројекти за реализацију приоритета (П)	Одговорност (О) и партнери (Пр) за реализацију пројеката	Оријентациони износи и извори финансирања А и П	Рокови реализације А и П (и фаза)
1	2	3	4	5	6	7	8
		колективно становање (29 станова) и обезбеђење сеоских домаћинства (7 кућа)	јат за избеглице и имиграције, Дански савез за избеглице		избеглице и имигр. Пр: ЈЛС, Дански савет за избеглице Амбасада САД	фондова, Буџет ЈЛС (комунално опремање)	
СТАТУС РЕАЛИЗАЦИЈЕ 2015. и 2016. године							
1. Нису добијене информације							
Општина Неготин							
		1. Организовање едукативних програма ради подстицања предузетништва младих и жена на селу	ЈЛС, КЛЕРП, МРЗБСП, Опште удружење предузетника, Привредни савет, Асоцијација за развој ЈЛС		О: ЈЛС Пр: КЛЕРП, МРЗБСП, Опште удружење предузетника, Привредни савет, Асоцијација за развој ЈЛС	100.000 РСД Буџет ЈЛС, Буџет РС	Континуирано
СТАТУС РЕАЛИЗАЦИЈЕ 2015. и 2016. године							
1. Активности нису започеле.							
Општина Бољевац							
		1. Акциони план за избегла, расељена лица и имиграције	ЈЛС, Комесаријат за избеглице и имиграције	Економско оснаживање Помоћ у грађевинском материјалу	О: Комесаријат за избеглице и имиграције Пр: ЈЛС	Буџет РС - 95% Буџет ЈЛС - 5%	До краја 2016.
СТАТУС РЕАЛИЗАЦИЈЕ 2015. и 2016. године							
1. Током 2016. године Комесаријат за избеглице је обезбедио средства Општини Бољевац да Општина купи куће са окућницом на руралном подручју за расељена лица. Обезбеђени су стамбени објекти за троје расељених лица. Реализација активности 100%.							
Општина Бор							
		1. Акциони план за Роме	ЈЛС, МРЗБСП	Израда Акционог плана за Роме	О: ЈЛС Пр: МРЗБСП	Буџет ЈЛС, Буџет РС, Донације	
СТАТУС РЕАЛИЗАЦИЈЕ у 2015. и 2016. години							
1. Донет Акциони план за Ром и Локални акциони план становање за Роме							
Остале ЈЛС							
-							
<b>Планско решење 5.5: Развој јавних служби и побољшање њихове доступности, посебно на руралним подручјима</b>							
1)	Предшколско васпитање и образовање - Доградња постојећих или изградња нових објеката (Бор, Кладово,	Министарство просвете, науке и технолошког развоја (МПНТР)					
-							
Општина Сокобања							
		1. Формирање	ЈЛС, ЈУ Дечји		О: ЈЛС		

Ред. бр. СП	Стратешки приоритет СП	Активности за реализацију приоритета (А)	Учесници у реализацији активности	Пројекти за реализацију приоритета (П)	Одговорност (О) и партнери (Пр) за реализацију пројеката	Оријентациони износи и извори финансирања А и П	Рокови реализације А и П (и фаза)	
1	2	3	4	5	6	7	8	
	Зајечар, Књажевац и Сокобања), дугорочни закуп приватних објеката, подстицање ангажовања и умрежавања приватног сектора и његовог приступа јавним фондовима, коришћење вишкова простора у основним школама или другим јавним објектима; увођење организованог превоза и формирање мобилних дечјих вртића.	повремених истурених одељења у сеоским МЗ када се појави довољан број деце	вртић		Пр: ЈУ Дечји вртић			
СТАТУС РЕАЛИЗАЦИЈЕ у 2015. и 2016. години 1. Није било активности								
Општина Бољевац								
		1. Доградња постојећег дечјег вртића у Бољевцу	ЈЛС	Пројекат доградње постојећег објекта	О: ЈЛС Пр: Предшколска установа Наша радост	8.000.000 РСД Буџет РС, Буџет ЈЛС, Донације	До краја 2015.	
СТАТУС РЕАЛИЗАЦИЈЕ 2015. и 2016. године 1. Није реализован пројекат, Општина Бољевац није успела да прође конкурс. Пројекат је и даље актуелан. Планира се иновација техничке документације односно усклађивање са измењеним одредбама Закона о планирању и изградњи.								
Општина Бор								
		1. Формирање повремених истурених одељења у сеоским МЗ када се појави довољан број деце	ЈЛС, Предшколска установа		О: ЈЛС Пр: Предшколска установа	Буџет РС, Буџет ЈЛС, Донације		
СТАТУС РЕАЛИЗАЦИЈЕ у 2015. и 2016. години 1. Није било активности								
Остале ЈЛС								
-								
3)	Средње, више и високо образовање - Умрежавање стручних школа сличних образовних профила, њихова диверзификација и прилагођавање потребама привреде и тржишта рада.	Министарство просвете, науке и технолошког развоја (МПНТР)						
-								
Општина Неготин								
		1. Увођење нових смерова у стручним школама 2. Усклађивање образовних профила у Пољопривредној школи са реалним потребама тржишта	ЈЛС		О: ЈЛС Пр: МПНТР, Донатори	Донације, Буџет ЈЛС, Буџет РС	До краја 2021.	
СТАТУС РЕАЛИЗАЦИЈЕ 2015. и 2016. године Пољопривредна школа „Рајко Боснић“ Буково: Смер цвећар вртлар (трогодишњи смер) уведен је за 2015/2016 год. и укинут је након једне школске године. Нов смер планиран за 2017/18 годину – ПРЕХАМБЕНИ ТЕХНИЧАР.								

Ред. бр. СП	Стратешки приоритет СП	Активности за реализацију приоритета (А)	Учесници у реализацији активности	Пројекти за реализацију приоритета (П)	Одговорност (О) и партнери (Пр) за реализацију пројеката	Оријентациони износи и извори финансирања А и П	Рокови реализације А и П (и фаза)
1	2	3	4	5	6	7	8
		<p>Остали смерови су: индустријски фармацеут, пољопривредни техничар и ветеринарски техничар.  Техничка школа Неготин – Нов смер планиран за 2017/18 годину – МАШИНСКИ ТЕХНИЧАР ЗА МОТОРНА ВОЗИЛА (четворгодишњи смер).  Остали смерови: електротехничар рачунара, машински техничар за компијутерско конструисање, аутоелектричар, аутомеханичар, механичар грејне и расхладне технике.  Неготинска гимназија – Нов смер је ОПШТИ СМЕР за 2017/18 годину.  Остали смерови: природно математички смер и друштвено језички смер.  Уметничка школа „Стеван мокрањац“ у Неготину – Нема нових смерова.</p>					
		Остале ЈЛС					
		–					
4)	Адаптација, проширење и изградња ученичких и студентских домова.	Министарство просвете, науке и технолошког развоја (МПНТР)					
		–					
		Општина Бољевац					
		1.Изградња ђачког интерната	ЈЛС, МПНТР		О: ЈЛС Пр: МПНТР	Буџет РС, Буџет ЈЛС, Донације	
		СТАТУС РЕАЛИЗАЦИЈЕ 2015. и 2016. године					
		1.Није реализован пројекат. Пројекат је и даље актуелан.					
		Остале ЈЛС					
		–					
5)	Здравствена заштита - Организовање мобилних здравствених тимова, интегрисаног пружања услуга здравствене и социјалне заштите и пружање квалитетне прехоспиталне хитне медицинске помоћи.	Министарство здравља (МЗд), Министарство за рад, запошљавање, борачка и социјална питања (МРЗБСП)					
		–					
		Општина Неготин					
		1.Реконструкција и санација сеоских амбуланти	ЈЛС, МЗд, Донатори		О: ЈЛС Пр: МЗд, Донатори	10.000.000,00 Донације, Буџет ЈЛС, Буџет РС	До краја 2021.
		СТАТУС РЕАЛИЗАЦИЈЕ 2015. и 2016. године					
		1. Израђена је тех. документација - Попис радова са предмером и предрачуном на текућем одржавању унутрашњих просторија објекта бр.2 на кп. бр. 10215 КО Поповица (2016 године) и изведени су радови.					
		Општина Сокобања					
		1.Мобилна геронто служба за обилазак лица на терену	Дом здравља, ЈЛС		О: Дом здравља Пр: ЈЛС		Континуирано
		СТАТУС РЕАЛИЗАЦИЈЕ у 2015. и 2016. години					
		1.Формирана служба која функционише на терену					
		Општина Бор					
		1.Реконструкција и санација сеоских амбуланти	ЈЛС, МЗд, Донатори		О: ЈЛС Пр: МЗд, Донатори	Донације, Буџет ЈЛС, Буџет РС	
		СТАТУС РЕАЛИЗАЦИЈЕ у 2015. и 2016. години					

Ред. бр. СП	Стратешки приоритет СП	Активности за реализацију приоритета (А)	Учесници у реализацији активности	Пројекти за реализацију приоритета (П)	Одговорност (О) и партнери (Пр) за реализацију пројеката	Оријентациони износи и извори финансирања А и П	Рокови реализације А и П (и фаза)
1	2	3	4	5	6	7	8
		1.У већем броју сеоских насеља обновљене су (у грађевинском смислу) и пуштене у рад амбуланте Амбуланта слатина – У лошем стању потребна санација Амбуланта Бучије – Санација у 2016. год Амбуланта Злот – У добром стању Амбуланта Шарбановац – 2015 санација Амбуланта Тимок - 2015 санација Амбуланта Метовница - У лошем стању Амбуланта Оштрељ – У добром стању Амбуланта Кривељ – У лошем стању Амбуланта Доња бела река – У добром стању Амбуланта Лука – Нема воду Амбуланта Танда – Нема воду Амбуланта Горњане – Нема воду					
		Остале ЈЛС					
		–					
8)	Спорт и рекреација – Повећање квалитета и опремљености појединих објеката и спортских терена, претежно на руралном подручју.	Министарство омладине и спорта (МОС)					
		–					
		Општина Неготин					
		1.Изградња и реконструкција спортских терена	ЈЛС, МЗ, Донатори		О: ЈЛС Пр: МЗ, Донатори О: ЈЛС	80.000.000 РСД Донације, Буџет ЈЛС	До краја 2021.
		У Неготину: 2.Реконструкција хале спортова, 3. изградња спортских терена, 4.затвореног базена итд.	ЈЛС, Донатори		Пр: Донатори	Донације, Буџет ЈЛС	До краја 2021.
		СТАТУС РЕАЛИЗАЦИЈЕ 2015. и 2016. године					
		1.Активности су изведене за два спортска терена у 2016 год. (Мултифункционални спортски терен на спортско рекреативном центру „Павле Илић Вељко“ у Неготину; Спортски терен у ОШ „Павле Илић Вељко“ у селу Прахову),а реконструкција једног терена је у току (Спортског терена у насељу Борска у Неготину).					
		2.Активности су започеле.					
		3.Активности нису започеле. Израђена је техничка документација ПГД за изградњу новог кошаркашког терена и УП и ПГД спортско рекреативног комплекса код Дома здравља на кп.бр.3082 КО Неготин.					
		4.Активности нису започеле.					
		Општина Сокобања					
		1.Изградња дечјих игралишта у сеоским насељима	ЈЛС, МЗ		О: ЈЛС Пр: МЗ	Буџет ЈЛС, Донације, Средства МЗ	
		СТАТУС РЕАЛИЗАЦИЈЕ у 2015. и 2016. години					

Ред. бр. СП	Стратешки приоритет СП	Активности за реализацију приоритета (А)	Учесници у реализацији активности	Пројекти за реализацију приоритета (П)	Одговорност (О) и партнери (Пр) за реализацију пројеката	Оријентациони износи и извори финансирања А и П	Рокови реализације А и П (и фаза)
1	2	3	4	5	6	7	8
		1.Изграђена и опремљена три игралишта					
		Општина Бољевац					
		1.Повећање квалитета опремељености спортских терена, трибина, зеленила, мокрих чворова и свлационица	ЈЛС ЈКП Услуга		О; ЈЛС Пр: ЈКП Услуга,	Буџет ЈЛС, Донације	
		СТАТУС РЕАЛИЗАЦИЈЕ 2015. и 2016. године					
		1.Т.ренутно се изводе радови на инвестиционом одржавању главног централног парка односно радови на обнови зелених површина и замена мобилијара за децу. Извођење радова је обезбеђено Буџетом Општине Бољевац док је мобилијар донација ЈКП „Зеленило Београд“.					
		Општина Бор					
		1.Изградња и реконструкција спортских терена и дечјих игралишта у сеоским насељима	ЈЛС, МЗ Донатори		О: ЈЛС Пр: МЗ, Донатори	Донације, Буџет ЈЛС, Буџет РС, МЗ	
		СТАТУС РЕАЛИЗАЦИЈЕ у 2015. и 2016. години					
		1.Није било активности					
		Остале ЈЛС					
		-					
9)	Локалне управе – Развој услужних центара локалних управа у општинским / градским центрима и развој мреже услуга управе и мреже објеката месних канцеларија на руралном подручју, посебно у микроразвојним центрима.	Министарство државне управе и локалне самоуправе (МДУЈЛС)					
		-					
		Општина Сокобања					
		1.Рад Канцеларије за локални економски развој; Формирање Центра за развој села	ЈЛС		О: ЈЛС		Континуирано
		СТАТУС РЕАЛИЗАЦИЈЕ у 2015. и 2016. години					
		1.Формиран Центар за развој села а потом и угашен					
		Остале ЈЛС					
		-					
<b>Тематска област 6: Развој привредних делатности</b>							
<b>Планско решење 6.1: Привредни развој</b>							
1)	Подршка економске политике структурно-организационим и својинским променама РТБ „Бор“, Рудницама угља	Министарство привреде (МП), Министарство рударства и енергетике (МРЕ)					
		-					
		Општина Бор					
		1.План и програм за	РТБ Бор	Спровођење програма организационо-	О: РТБ Бор, ЈП		

Ред. бр. СП	Стратешки приоритет СП	Активности за реализацију приоритета (А)	Учесници у реализацији активности	Пројекти за реализацију приоритета (П)	Одговорност (О) и партнери (Пр) за реализацију пројеката	Оријентациони износи и извори финансирања А и П	Рокови реализације А и П (и фаза)
1	2	3	4	5	6	7	8
	„Соко“ и „Лубница“, као и другим актерима.	организационо-својинске промене	ЈП за подземну експлоатацију Ресавица	својинске промене	Ресавица Пр: МП, МРЕ		
СТАТУС РЕАЛИЗАЦИЈЕ у 2015. и 2016. години							
1. Није било активности							
Остале ЈЛС							
–							
2)	Убрзано припремање погона РТБ „Бор“ и других крупних производних капацитета за примену мера заштите животне средине, у складу са домаћим прописима и праксом ЕУ (у погледу санације емисија CO <sub>2</sub> ; пепела, прашине, тешких метала и других загађујућих материја).	Министарство привреде (МП), Министарство пољопривреде и заштите животне средине (МПЗЖС)					
–							
Општина Бор							
		1. Реконструкција топионице и изградња нове фабрике сумпорне киселине	РТБ Бор, МПЗЖС, МП, ЈЛС	Имплементација законских прописа из области заштите животне средине Израда документације за увођење система управљања квалитетом	О: РТБ Бор Пр: МПЗЖС, МП, ЈЛС	Средства РТБ Бор, Кредити	2015.
СТАТУС РЕАЛИЗАЦИЈЕ 2015. и 2016. године							
1. Није било активности							
Остале ЈЛС							
–							
5)	Побољшање информатичких токова и других иницијатива за активно учествовање грађана и пословног света у доношењу одлука које се односе на просторно-еколошке последице развоја рударско-металуршке и енергетских активности.	Министарство пољопривреде и заштите животне средине (МПЗЖС), Министарство рударства и енергетике (МРЕ)					
–							
Општина Бор							
		1. Примена информатичких технологија; Оснивање Савета за екологију	РТБ Бор МПЗЖС, МРЕ, ЈЛС, НВО	Развој информационих система у РТБ Бор и ЈЛС	О: ЈЛС Пр: РТБ Бор, МПЗЖС, МРЕ, НВО	Средства РТБ Бор, Буџет РС	2015.
СТАТУС РЕАЛИЗАЦИЈЕ у 2015. и 2016. години							
1. Није било активности							
Остале ЈЛС							
–							
7)	Унапређење просторно-функционалне организације постојећих зона концентрације рударско-металуршких и енергетских активности, у складу са критеријумима територијалне оптимизације производних фактора.	Министарство рударства и енергетике (МРЕ), Министарство грађевинарства, саобраћаја и инфраструктуре (МГСИ)					
–							
Општина Бор							
		1. Израда и доношење планске документације	МГСИ, РТБ Бор, ЈЛС	Просторни план подручја посебне намене Борско-мајданпечког рударског басена – израда у току	О: МГСИ Пр: РТБ Бор, ЈЛС	Средства РТБ Бор	2015.
СТАТУС РЕАЛИЗАЦИЈЕ у 2015. и 2016. години							
1. Није било активности							
Остале ЈЛС							



Ред. бр. СП	Стратешки приоритет СП	Активности за реализацију приоритета (А)	Учесници у реализацији активности	Пројекти за реализацију приоритета (П)	Одговорност (О) и партнери (Пр) за реализацију пројеката	Оријентациони износи и извори финансирања А и П	Рокови реализације А и П (и фаза)
1	2	3	4	5	6	7	8
<b>Тематска област 7: Развој туризма</b>							
<b>Планско решење 7.1: Комплетирање и интеграција постојеће туристичке понуде у простору</b>							
1)	Консолидација и функционално интегрисање постојеће понуде у простору (дунавско приобаље са Ђердапским језером/„НП Ђердап“, Парк природе Стара планина, Сокобања, Гамзиградска бања, Брестовачка бања, археолошка налазишта Felix Romuliana и Лепенски вир, Eurovelo 6, европски пешачки пут Е-4 и др.) уз изградњу и уређење, нових садржаја понуде у простору и других јавних објеката, као главних генератора укупне туристичке понуде ТК (језера, планина, туристичких центара-градова и места/традиционалних манифестација, бања и села, транзитних пловних и путних коридора и др.).	Министарство трговине, туризма и телекомуникација (МТТТ)					
		1.Припрема и спровођење Програма распореда и коришћења субвенција и дотација намењених за развој туризма за буџетску годину (ПСД-РТ)	МТТТ, ТО, ДМО, ПД, ЈПУО, УТП, ЈП Сп, ЈП СС, Добродошли у Лепенски Вир д.о.о.	Реконструкција олимпијског базена „Бањица“ у Књажевцу.  Стара планина: Постројење за припрему воде за пиће Зубска река, Локални пут Л 16 Јањски мост – Бабин Зуб, Санација деонице Коњарник-Лескова глава, стационажа, km 7+843 – km 10+073, Изградња ретардационе преграде са вишенаменском акумулацијом на Дебештичкој реци.  Партерно уређење Спортско рекреативног центра „Змијанац“ у Бољевцу	О: ЈЛС Пр: МТТТ  О: МТТТ, ЈП Сп Пр: ЈП СС, ТО, ДМО, ПД, ЈПУО, УТП,  О: ЈЛС Пр: МТТТ	Буџет РС	Буџетска год. Реализација пројеката 3-12 месеци
		2.Програм пословања Добродошли у Лепенски Вир д.о.о.			О: Добродошли у Лепенски Вир, доо Пр: МТТТ, ТО, ЈЛС		
		3.Програм пословања Голубачки град д.о.о.			О: Голубачки град, доо Пр: МТТТ, ТО, ЈЛС		
СТАТУС РЕАЛИЗАЦИЈЕ у 2015. и 2016. години							
1.Суфинансирање израде и постављања саобраћајне сигнализације за побољшање безбедности бициклиста у тунелима 4 и 14 на EuroVelo 6 на државном путу I В број 34, општина Мајданпек (4.500.000 динара).							
2.Суфинансирање грађевинско-занатских радова на изградњи нове летње позорнице на локацији Врело у Сокобањи (18.000.000 динара).							
Општина Неготин							
	Уређење приобаља Дунава од латинског моста до Радујевца Уређење кампа у Старом Михајловцу	ЈЛС, МТТТ, МПЗЖС, ЈПСВ, ХЕ Ђердап 2, Удружења,		О: ЈЛС Пр: МТТТ, МПЗЖС, ЈПСВ, ХЕ Ђердап 2, Удружења,	Буџет РС, Буџет ЈЛС, Средства ХЕ Ђердап 2, Донације, Приватни	До краја 2017.	

Ред. бр. СП	Стратешки приоритет СП	Активности за реализацију приоритета (А)	Учесници у реализацији активности	Пројекти за реализацију приоритета (П)	Одговорност (О) и партнери (Пр) за реализацију пројеката	Оријентациони износи и извори финансирања А и П	Рокови реализације А и П (и фаза)
1	2	3	4	5	6	7	8
			Донатори		Донатори, Инвеститори	сектор	
СТАТУС РЕАЛИЗАЦИЈЕ 2015. и 2016. године 1.Активности на санацији обалоутврде су у току. 2.Активности су започеле.							
Општина Мајданпек							
		1.Израда ПГР насеља Доњи Милановац и Мосна (у току) - обухваћен простор наутичког центра "Поречки залив"	ЈЛС, МГСИ	ПГР ће дати смернице за будуће садржаје	О: ЈЛС, Пр: МГСИ	2.400.000 РСД Буџет ЈЛС 50% Буџет РС 50%	До краја 2015.
		2.Повезивање садржаја из залеђа са Дунавом (ПДР туристичког простора Рајково у Мајданпеку – усвојен 2013., обухвата Рајкову пећину, ски стазу, језеро Велики Затон)	ЈЛС	Израда техничке документације и реализација планираних садржаја у целинама: Рајкова пећина, Рајкове ливаде, ски центар и Велики затон.	О: ЈЛС	3.000.000 EUR Буџет ЈЛС, Донације	2014-2018.
		3.Израда ПДР за туристичке целине и викенд насеља у близини локалитета Лепенски Вир - Бољетин брдо, Бољетин гребен и Ладне воде	ЈЛС, МГСИ, МТТТ	Геодетска снимања и израда ПДР	О: ЈЛС Пр: МГСИ, МТТТ	5.000.000 РСД Буџет ЈЛС, Буџет РС	2015.
		4.Уређење археолошког локалитета у Рудној глави	ЈЛС, МГСИ, МТТТ	Геодетска снимања и израда ПДР	О: ЈЛС Пр: МГСИ, МТТТ	2.500.000 РСД Буџет ЈЛС, Буџет РС	2015.
СТАТУС РЕАЛИЗАЦИЈЕ 2015. и 2016. године 1.ПГР насеља Доњи Милановац донет и објављен у „Службеном листу општине Мајданпек“ број 11/15 и ПГР насеља Мосна донет и објављен у „Службеном листу општине Мајданпек“ број 10/15 2.ПДР простора Рајково у Мајданпеку донет и објављен у „Службеном листу општине Мајданпек“ број 7/13; 2011.године кроз Програм							

Ред. бр. СП	Стратешки приоритет СП	Активности за реализацију приоритета (А)	Учесници у реализацији активности	Пројекти за реализацију приоритета (П)	Одговорност (О) и партнери (Пр) за реализацију пројеката	Оријентациони износи и извори финансирања А и П	Рокови реализације А и П (и фаза)
1	2	3	4	5	6	7	8
		<p>прекограничне сарадње Бугарска-Србија (IPA CBC Bulgaria Serbia) са партнерском општином Димово реализован пројекат „Чудесне пећине“ („Miracle Caves“). израђена пројектно техничка документација за модернизацију Рајкове пећине.</p> <p>Од 2013-2015.. кроз програм Социо-економски развој регије Дунав-Србија (финасиран од стране аустријске развојне агенције АДА) реализован пројекат „Чудесна природа - изградња капацитета у туризму“ („Miracle Nature“) за уређење Рајкове пећине (реконструкција постојећих и изградња нових пешачких стаза укупне дужине 1400м; уградња ЛЕД расвете и система обезбеђења од провала и крађа)</p> <p>3. ПДР за туристичко насеље Бољетин-Дунав (Гребен-Ладне воде) донета Одлука о изради („Службени лист општине Мајданпек“ број 01/14) и Одлука о изради стратешке процене утицаја на животну средину („Службени лист општине Мајданпек“ број 13/15) и ПДР за туристичко насеље Ладне воде у општини Мајданпек донета Одлука о изради („Службени лист општине Мајданпек“ број 13/15) и Одлука о изради стратешке процене утицаја („Службени лист општине Мајданпек“ број 13/15)</p> <p>4. 2016. године поднета пријава за финансирање израде ПДР археолошког налазишта Рудна Глава и пројекта техничке заштите (конкурс Министарства културе и информисања за финансирање и суфинансирање пројеката из области истраживања, заштита и коришћења непокретног културног наслеђа у 2016. Години). Средства нису одобрена.</p>					
Општина Бор							
		1. Израда ПГР за Брестовачку бању - Борско језеро и урбанистичког пројекта за Стол	ЈЛС, ЈП Дирекција за изградњу ЈЛС, МГСИ, МТТТ, инвеститори	ПГР ће дати смернице за будуће садржаје	О: ЈЛС Пр: МГСИ, МТТТ, Донатори, Инвеститори	Буџет ЈЛС Буџет РС Донације Инвеститори	
СТАТУС РЕАЛИЗАЦИЈЕ у 2015. и 2016. години							
1. У 2015. години започета израда Плана генералне регулације туристичког подручја Борско језеро – Брестовачка бања							
Остале ЈЛС							
-							
2)	Уређивање и организовање презентације објеката непокретних културних добара, посебно археолошких налазишта римског наслеђа, на потезу Књажевац-Равна-Гамзиград-Кладово-Виминицијум, као и Неготинских пимница.	Министарство трговине, туризма и телекомуникација (МТТТ)					
		1. Припрема и спровођење ПСД-РТ	МТТТ, ТОС, ТО ДМО, ПД, ЈПУО, УТП	Постављање туристичке саобраћајне сигнализације за означавање винских путева Подунавље, Неготин и Ниш-Књажевац Израда Идејног решења, пројектне документације и постављање туристичке саобраћајне сигнализације за туристичку руту „Пут римских царева“- 1 фаза	О: МТТТ Пр: ТОС, ТО, ДМО, ПД, ЈПУО, УТП, добављачи	Буџет РС	Буџетска год. Реализација пројеката 3-12 месеци
СТАТУС РЕАЛИЗАЦИЈЕ у 2015. и 2016. години							
1. Суфинансирање израде и постављање типских тезги за продају традиционалних производа у функцији културно-туристичких манифестација које се одржавају у оквиру археолошког локалитета Феликс Ромулијана (288.000 динара).							
Општина Неготин							
		1. Израда ПДР комплекса Рајачких и 2. Рогљевских пивнице	ЈЛС, МТТТ, МГСИ		О: ЈЛС Пр: МТТТ, МГСИ	Буџет ЈЛС, Буџет РС	До краја 2015.
СТАТУС РЕАЛИЗАЦИЈЕ 2015. и 2016. године							
1. Завршена је израда и донет је ПДР комплекса Рајачких пивница општине Неготин							
2. Завршена је израда и донет је ПДР комплекса Рогљевачких пивница општине Неготин							

Ред. бр. СП	Стратешки приоритет СП	Активности за реализацију приоритета (А)	Учесници у реализацији активности	Пројекти за реализацију приоритета (П)	Одговорност (О) и партнери (Пр) за реализацију пројеката	Оријентациони износи и извори финансирања А и П	Рокови реализације А и П (и фаза)
1	2	3	4	5	6	7	8
		Општина Кладово					
		1. Уређење тврђаве Фетислам	ЈЛС, МТТТ, РЗСК, МКИ,	Главни пројекат за уређење комплекса тврђаве Фетислам завршен 2012.	О: ЈЛС Пр: РЗСК, МКИ, МТТТ	8.000.000 EUR Буџет ЈЛС, Буџет РС, ИРА	До краја 2020.
		СТАТУС РЕАЛИЗАЦИЈЕ 2015. и 2016. године 1. Нису добијене информације					
		Град Зајечар					
		Изградња Центра за посетиоце поред археолошког налазишта "Феликс Ромулијана" са пратећим садржајима и инфраструктуром. Изградња и уређење Iа зоне заштите археолошког налазишта. Конзервација налазишта.	ЈЛС, Народни музеј Зајечар, РЗСК, МКИ, МТТТ	Израда техничке документације за изградњу и документације за конзервацију и даље ископавање Израда ПДР за Центар за посетиоце	О: Народни музеј Зајечар, ЈЛС Пр: РЗСК, МКИ, МТТТ, Донатори.	Буџет РС, Буџет ЈЛС, Донације	
		СТАТУС РЕАЛИЗАЦИЈЕ 2015. и 2016. године 1. Нису добијене информације					
		Остале ЈЛС					
		-					
3)	Модернизација, комунално опремање и комерцијализација постојећих зона концентрације постојећих и потенцијалних смештајних капацитета у складу са међународним стандардима и трендовима у туризму и хотелијерству	Министарство трговине, туризма и телекомуникација (МТТТ)					
		1. Припрема и спровођење ПСД-РТ	МТТТ, ТО, ДМО, ПД, ЈПУО, УТП		О: МТТТ Пр: ТО, ДМО, ПД, ЈПУО, УТП, добављачи	Буџет РС	Буџетска год. Реализација пројеката 3-12 месеци
		2. Припрема и доношење Уредбе о условима и начину доделе и коришћења кредитних средстава за подстицање квалитета туристичке понуде	МТТТ, ПД и предузетници регистровани за обављање делатности у области туризма, пољопривред. газдинства		О: МТТТ Пр: ПД и предузетници регистровани за обављање делатности у области туризма, пољопривредна газдинства	Буџет РС	Пројекти се финансирају на основу Уредбе, са грејс пер. 12 месеци и роком отплате 6 година
		СТАТУС РЕАЛИЗАЦИЈЕ у 2015. и 2016. години					

Ред. бр. СП	Стратешки приоритет СП	Активности за реализацију приоритета (А)	Учесници у реализацији активности	Пројекти за реализацију приоритета (П)	Одговорност (О) и партнери (Пр) за реализацију пројеката	Оријентациони износи и извори финансирања А и П	Рокови реализације А и П (и фаза)
1	2	3	4	5	6	7	8
		1.-2.Није било активности на модернизацији, комуналном опремању и комерцијализацији постојећих зона концентрације постојећих и потенцијалних смештајних капацитета.					
		Општина Неготин					
		1.Изградња канализационе и водоводне мреже са регулисањем водоизворишта у комплексима пивница у Рајцу и 2. Рогљево	ЈЛС, ЈКП, ЈГП, МЗ Рогљево, Рајац и Смедовац, МКИ, МП, РЗЗСК, ТОС, ТО, Удружење винара		О: ЈЛС, ЈКП, ЈГП Пр: МЗ Рогљево, Рајац и Смедовац МКИ, РЗЗСК, ТОС, ТО, Удружење винара, Донатори	Буџет ЈЛС, Буџет РС, Донације	До краја 2017.
		СТАТУС РЕАЛИЗАЦИЈЕ 2015. и 2016. године					
		1. У току је израда Пројекта за грађевинску дозволу хидротехничке инсталације за водоснабдевање и хидранску мрежу, одвођење отпадних и кишних вода у комплексу винских подрума у селу Рајац.					
		2. У току је израда Идејног решења хидротехничких инсталација за водоснабдевање и хидранску мрежу, одвођење отпадних и кишних вода у комплексу винских подрума у Рогљево					
		Општина Сокобања					
		1.Изградња нових туристичко-рекреативних садржаја	ЈЛС, МТТТ, МП	Изградња туристичко – рекреативног комплекса „Подинарија“ Изградња туристичко – рекреативног комплекса Јабукар Изградња мултифункционалног конгресног центра	О: ЈЛС Пр: МТТТ, МП, приватни сектор	12.000.000 EUR Буџет ЈЛС, Буџет РС, Директна страна улагања	2014-2018.
		СТАТУС РЕАЛИЗАЦИЈЕ у 2015. и 2016. години					
		1. Није било активности на наведеним локацијама али је изграђен спортско туристички центар Подина					
		Општина Бор					
		1.Изградња нових туристичко-рекреативних садржаја	ЈЛС, МТТТ, МП		О: ЈЛС Пр: МТТТ, МП, приватни сектор	Буџет ЈЛС, Буџет РС,	
		СТАТУС РЕАЛИЗАЦИЈЕ у 2015. и 2016. години					
		1. Није било активности					
		Остале ЈЛС					
		-					
<b>Планско решење 7.2: Реализација нових сегмената туристичке понуде и инфраструктуре</b>							
1)	Реализација наугичко-туристичке инфраструктура на Дунаву: марина (Доњи Милановац, Кладово, Поречки залив), пристана (Лепенски вир, Текија,	Министарство трговине, туризма и телекомуникација (МТТТ)					
		1.Припрема и спровођење ПСД-РТ	МТТТ, ТО, ДМО, ПД, ЛПУО, УТП		О: МТТТ Пр: ТО, ДМО, ПД, ЛПУО, УТП	Буџет РС	Буџетска год. Реализација пројеката 3-12 месеци
		СТАТУС РЕАЛИЗАЦИЈЕ у 2015. и 2016. години					

Ред. бр. СП	Стратешки приоритет СП	Активности за реализацију приоритета (А)	Учесници у реализацији активности	Пројекти за реализацију приоритета (П)	Одговорност (О) и партнери (Пр) за реализацију пројеката	Оријентациони износи и извори финансирања А и П	Рокови реализације А и П (и фаза)	
1	2	3	4	5	6	7	8	
	Михајловац) и других садржаја за туристе (визитор центри у Лепенском виру и Доњем Милановцу, наутички центар у Поречком заливу и др.).	1.Суфинансирање израде пројектно техничке документације за проглашење лучког подручја путничког пристаништа у Кладову (2.000.000 динара).						
		Општина Неготин						
		1.Активирање туристичког пристана у Новом Михајловцу	ЈЛС, МТТТ, ЈП СВ, ХЕ Ђердап 2', донатори инвеститори		О: ЈЛС Пр: МТТТ, МП, ЈПСВ, ХЕ Ђердап 2, Донатори, Инвеститори	Буџет ЈЛС, Буџет РС, Средства ХЕ Ђердап 2, Донације, Приватни сектор	До краја 2017.	
		СТАТУС РЕАЛИЗАЦИЈЕ 2015. и 2016. године						
		1.Активности су у току						
		Општина Мајданпек						
		1.Изградња пристана на локалитету Лепенски Вир у складу са ПДР	Добродошли у Лепенски Вир д.о.о, ТО, ЈЛС, МТТТ, МП,		О: Добродошли у Лепенски Вир д.о.о Пр: ЈЛС, ТО, МТТТ, МП,	1.110.000 EUR Буџет РС, Буџет ЈЛС, IPA		
		2.Реконструкција привезишта у Доњем Милановцу (стари штек)			О: ЈЛС Пр: МТТТ, МП	119.000.000 РСД Буџет РС, Буџет ЈЛС, IPA, Донације		
		СТАТУС РЕАЛИЗАЦИЈЕ 2015. и 2016. године						
		1.Израђен Главни пројекат пристана на подручју археолошког налазишта Лепенски Вир						
		2.Није било активности						
		Остале ЈЛС						
2)	Реализација скијалишта на Старој планини са првом фазом развоја планинских туристичких места (туристичког насеља Коњарник-Бабин Зуб, туристичког ризорта „Јабучко Равниште“ и туристичког центра „Голема река“).	Министарство трговине, туризма и телекомуникација (МТТТ)						
		1.Припрема и спровођење ПСД-РТ	МТТТ, ТО, ДМО, ПД, ЈПУО, УТП, МТТТ, ЈП СС, ЈПСп	Стара планина: Изградња Визиторског центра, - Ски бифеа у ски центру; Набавка летњих и дечијих возила у ски центру Стара пл.; Израда пројектно-техничке документације за оградне изворишта и видео надзора свих објеката водоснабдевања у Јабучком Равништу; Израда пројектно-техничке документације за примарне водоводне мреже, фекалне и ТТ канализације, примарног и секундарног гасовода до Јабучког Равништа	О: МТТТ Пр: ЈЛС, ЈПСп, ДМО, ПД, ЈПУО, УТП	Буџет РС	Буџетска год. Реализација пројеката 3-12 месеци	
		2.Припрема и доношење Закључка којим Влада РС даје сагласност да МП преузме обавезе по уговорима који се односе на капиталне издатке и захтевају плаћања у више година за капитални пројекат						

Ред. бр. СП	Стратешки приоритет СП	Активности за реализацију приоритета (А)	Учесници у реализацији активности	Пројекти за реализацију приоритета (П)	Одговорност (О) и партнери (Пр) за реализацију пројеката	Оријентациони износи и извори финансирања А и П	Рокови реализације А и П (и фаза)
1	2	3	4	5	6	7	8
		„Изградња туристичке инфраструктуре и супраструктуре у туристичким центрима“  3.Програм пословања ЈП Сп  4.Програм пословања ЈПСС		Пројекти ЈП Сп: водоснабдевање и канализација отпадних вода, путна инфраструктура, електроснабдевање, довршетак изградње смештајних капацитета  Пројекти ЈПСС: систем за вештачко оснежавање;	О: ЈП Сп Пр: МТТТ, ЈП СС  О: ЈПСС Пр: МТТТ, ЈЛС		До краја 2015.  До краја 2015.
СТАТУС РЕАЛИЗАЦИЈЕ у 2015. и 2016. години							
1.-4.Суфинансирање изградње адреналиског парка и набавка мобилијара за забавне активности у оквиру туристичког центра Јабучко равниште на Старој Планини (10.000.000 динара).							
ЈЛС							
-							
3)	Реализација разноврсних садржаја понуде у простору Кучајских планина, Дели Јована, Малог и Великог Крша, Ртња, Великог Гребена, Хомољских планина, Озрена, Девице, Тупижнице, Мироча, са претежном понудом у летњој сезони (планинарске и излетничке туре, јахање, планински бициклизам и др.) а делом и у зимској сезони (алпско и нордијско скијање на Црном Врху, Рајкову, Ртњу), уз еколошки, етнолошки, сеоски, ловни и неке друге специјализоване видове туризма.	1.Припрема и спровођење ПСД-РТ	МТТТ, ТО, ДМО, ПД, ЈПУО, УТП		О: МТТТ Пр: ТО, ДМО, ПД, ЈПУО, УТП	Буџет РС	Буџетска год. Реализација пројеката 3-12 месеци
СТАТУС РЕАЛИЗАЦИЈЕ у 2015. и 2016. години							
1.Није било активности на реализацији предметних садржаја							
Општина Сокобања							
		1.Израда програма/ стратегије развоја рекреативног/ планинског туризма	ЈЛС, Регионална ТО	Програм развоја, уређење и одржавање заштићених природних добра ”Лептерија”, ”Озренске ливаде” и ”Мала и Велика Рипаљка” Програм развоја и уређења Врмцанског језера Програм развоја и уређења Сеселачке пећине Уређење бицикличких стаза Уређење тематских пешачких стаза	О: ЈЛС Пр: ТО, КЛЕРП Дирекција за урбанизам	800.000 EUR Буџет ЈЛС, Донације и ИРА програм	2014-2017.
СТАТУС РЕАЛИЗАЦИЈЕ у 2015. и 2016. години							
1.Израда годишњих програма уређења и одржавања заштићених природних добара. Урађен програм развоја и уређења Сеселачке пећине.							
Општина Бор							

Ред. бр. СП	Стратешки приоритет СП	Активности за реализацију приоритета (А)	Учесници у реализацији активности	Пројекти за реализацију приоритета (П)	Одговорност (О) и партнери (Пр) за реализацију пројеката	Оријентациони износи и извори финансирања А и П	Рокови реализације А и П (и фаза)
1	2	3	4	5	6	7	8
		1.Израда програма/ стратегије развоја рекреативног/ планинског туризма	ЈЛС, ТО; МТТТ, МП	Уређење пешачких и бицикличких стаза	О: ЈЛС Пр: ТО, МТТТ, МП	Буџет ЈЛС, Буџет РС, Донације	
СТАТУС РЕАЛИЗАЦИЈЕ у 2015. и 2016. години							
1.Није било активности							
Град Зајечар							
		1.Реализација "Mountybike" стазе	Спортски савез Зајечар, ЈЛС, РАРИС, Центар за културу и туризам (ЦЕКИТ)		О: Спортски савез Зајечар Пр: РАРИС, ЈЛС, ЦЕКИТ	Буџет ЈЛС	
		2.Реализација Адреналинског парка	РАРИС, ЈЛС, ЦЕКИТ		О: ЈЛС Пр: РАРИС, ЦЕКИТ		
СТАТУС РЕАЛИЗАЦИЈЕ 2015. и 2016. године							
1.Нису добијене информације							
Остале ЈЛС							
-							
4)	Изградња рекреативних садржаја бања на бази термоминералних воде и др.	Министарство трговине, туризма и телекомуникација (МТТТ)					
		1.Припрема и спровођење ПСД-РТ	МТТТ, ТО, ДМО, ПД, ЈПУО, УТП		О: МТТТ Пр: ТО, ДМО, ПД, ЈПУО, УТП	Буџет РС	Буџетска год. Реализација пројеката 3-12 месеци
		2.Припрема и доношење Уредбе о условима и начину доделе и коришћења кредитних средстава за подстицање квалитета туристичке понуде	МТТТ, ПД и предузетници регистровани за обављање делатности у области туризма, пољопривред. газдинства		О: МТТТ Пр: ПД и предузетници регистровани за обављање делатности у области туриз., пољопривредна газдинства		Пројекти се реализују са грејс периодом 12 месеци и роком отплате 6 година
СТАТУС РЕАЛИЗАЦИЈЕ у 2015. и 2016. години							
1.-2.Није било активности на изградњи рекреативних садржаја бања на бази термоминералних вода.							
Општина Сокобања							
		1.Истраживање	ЈЛС, МПЗЖС,	Израда Елабората о могућностима	О: ЈЛС	9.000.000 EUR	2014-2017.



Ред. бр. СП	Стратешки приоритет СП	Активности за реализацију приоритета (А)	Учесници у реализацији активности	Пројекти за реализацију приоритета (П)	Одговорност (О) и партнери (Пр) за реализацију пројеката	Оријентациони износи и извори финансирања А и П	Рокови реализације А и П (и фаза)
1	2	3	4	5	6	7	8
		термо-минералних вода у Јошаници Израда ПДР Јошанице Изградња оријентал спа центра	МТТТ, КЛЕРР	екслоатације термо-минералних вода  Израда ПДР и пројектне документације Израда пројектне документације	Пр: КЛЕРР, МТТТ, МПЖЗС	Буџет ЈЛС, Директна страна улагања Донације	
СТАТУС РЕАЛИЗАЦИЈЕ у 2015. и 2016. години							
1. Није било активности							
Остале ЈЛС							
-							
5)	Активирање развоја комплементарних делатности туризму, активирањем локалног становништва и предузетника у туристичким рејонима, посебно у производњи еко-хране, аутентичних етно производа и др.	1. Припрема и спровођење ПСД-РТ	МТТТ, ТО, ДМО, ПД, ЈПУО, УТП	Министарство трговине, туризма и телекомуникација (МТТТ)		Буџет РС	Буџетска год. Реализација пројеката 3-12 месеци
СТАТУС РЕАЛИЗАЦИЈЕ у 2015. и 2016. години							
1. Подржано/суфинансирано одржавање 6 манифестација и то: Унапређење туристичке понуде општине Бољевац "Ртањ - енергија новог искуства"; Међународни Сајам меда и вина у Неготину; 51. "Мокрањчеви дани" у Неготину; "50. Гитарјада" у Зајечару; Манифестација "Традицијом у Европу" у Књажевцу; "50 година Лепенског Вира" - пројекат промоције културног наслеђа – Доњи Милановац; Едукација и тренинзи у туризму "Подршка и подстицај руралног туризма у оквиру ИПАРД II програма Републике Србије (2016-2020)" – Доњи Милановац (укупно: 5.900.000 динара).							
Општина Неготин							
		1. Промоција и неговање старих заната у функцији туристичке понуде	ЈЛС, ТО, ТОС МПЖЗС, МТТТ, донатори		О: ЈЛС Пр: МПЖЗС, МТТТ, ТО, ТОС, Донатори	Буџет ЈЛС, Буџет РС, Донације	Континуирано
СТАТУС РЕАЛИЗАЦИЈЕ 2015. и 2016. године							
1. Активности се редовно одржавају							
Општина Мајданпек							
		1. Кроз пројекат ADA- "Чудесна природа" укључивање локалног становништва и предузетника у производњу аутентичних производа	ТО, ЈЛС, Удружење предузетника	Едукација и организација предузетника	О: ТО Пр: ЈЛС, Удружење предузетника	Средства ADA програма	2015.
СТАТУС РЕАЛИЗАЦИЈЕ 2015. и 2016. године							

Ред. бр. СП	Стратешки приоритет СП	Активности за реализацију приоритета (А)	Учесници у реализацији активности	Пројекти за реализацију приоритета (П)	Одговорност (О) и партнери (Пр) за реализацију пројеката	Оријентациони износи и извори финансирања А и П	Рокови реализације А и П (и фаза)
1	2	3	4	5	6	7	8
		1. У периоду 01.09.2013 – 31.03.2015. кроз програм <b>Социо-економски развој регије Дунав-Србија</b> (финасиран од стране аустријске развојне агенције АДА) реализован пројекат „ <b>Чудесна природа - изградња капацитета у туризму</b> “ („Miracle Nature“).					
		Општина Сокобања					
		1. Израда програма /стратегије руралног развоја	ЈЛС, КЛЕРР, ЦРС	Едукација и информисање пољопривредних произвођача, Јачање постојећих пољопривредних удружења и формирање задруга, Промоција и заштита географског порекла пољопривредних производа, Едукација сеоског становништва за бављење туризмом	О: ЈЛС, Пр: ЦРС	100.000 EUR Буџет ЈЛС, Донације, ИРА	2014-2016.
		СТАТУС РЕАЛИЗАЦИЈЕ у 2015. и 2016. години					
		1. Израђена студија руралног развоја. Организоване су едукације пољопривредних произвођача					
		Остале ЈЛС					
		-					
<b>Планско решење 7.3: Израда развојних документа и сарадња субјеката развоја туризма</b>							
1)	Израда просторних и урбанистичких планова, програма развоја туризма и техничке документације за изградњу и уређење предвиђених садржаја.	Министарство трговине, туризма и телекомуникација (МТТТ)					
		1. Припрема и спровођење ПСД-РТ	МТТТ, ТО, ДМО, ПД, ЈПУО, УТП		О: МТТТ Пр: ТО, ДМО, ПД, ЈПУО, УТП	Буџет РС	Буџетска год. Реализација пројеката 3-12 месеци
		СТАТУС РЕАЛИЗАЦИЈЕ у 2015. и 2016. години					
		1. Није било активности на изради просторних и урбанистичких планова, програма развоја туризма и техничке документације за изградњу и уређење туристичких садржаја.					
		Општина Неготин					
		1. Израда ПДР са СПУ, 2. Студије оправданости, 3. техничке документ. за туристичко рекреативни комплекс Дунавски Бисер у Михајловцу	ЈЛС, МТТТ, МГСИ, ХЕ Ђердап 2', ТО, ЈПСВ, Инвеститори		О: ЈЛС Пр: МТТТ, МГСИ, ХЕ Ђердап 2', ТО, ЈПСВ, Инвеститори	Буџет ЈЛС, Буџет РС, Средства ХЕ „Ђердап 2“, Донације, Приватни сектор	До краја 2022.
		4. Израда урбанистичких планова и пројектне документације за уређење и изградњу комплекса Стеванских ливада	ЈЛС, МТТТ, МГСИ, МЗ Сиколе, ЈП СШ, Инвеститори		О: ЈЛС Пр: МТТТ, МГСИ, ЈП СШ, МЗ Сиколе, Инвеститори	Буџет ЈЛС, Буџет РС, Донације, Приватни сектор	
		СТАТУС РЕАЛИЗАЦИЈЕ 2015. и 2016. године					

Ред. бр. СП	Стратешки приоритет СП	Активности за реализацију приоритета (А)	Учесници у реализацији активности	Пројекти за реализацију приоритета (П)	Одговорност (О) и партнери (Пр) за реализацију пројеката	Оријентациони износи и извори финансирања А и П	Рокови реализације А и П (и фаза)
1	2	3	4	5	6	7	8
		1.Завршена је израда и донет је ПДР за туристичко рекреативни комплекс „Дунавски бисер“ у Михајловцу 2-3. Активности нису започеле. 4. Израђен је Пројекат за грађевинску дозволу за визиторски центар на Стеванским ливадама По+П+1+Пк на кп.бр. 3991 КО Сиколе 1 (јануара 2016.год) и издата је грађевинска дозвола (2016 године).					
		Општина Сокобања					
		1.Израда урбанистичке документације и програма развоја спортско-рекреативних садржаја на Бованском језеру	ЈЛС, КЛЕРП, Дирекција за урбанизам ЈЛС, МТТТ, РДВ		О: ЈЛС Пр: КЛЕРП, Дирекција за урбанизам ЈЛС, МТТТ, РДВ	100.000 EUR Буџет ЈЛС, Буџет РС	2014-2020.
		СТАТУС РЕАЛИЗАЦИЈЕ у 2015. и 2016. години					
		1.Није било активности					
		Остале ЈЛС					
		-					
2)	Остваривање сарадње међу обухваћеним општинама и градовима, као и сарадње са суседним општинама, великим градовима, организацијама и институцијама на развоју туризма; остваривање трансграничне сарадње у развоју туризма са Бугарском и Румунијом.	Министарство трговине, туризма и телекомуникација (МТТТ)					
		-					
		Општина Мајданпек					
		1.Програми прекограничне сарадње са Бугарском и Румунијом у области туризма	ТО, МЗ Мосна	У реализацији два пројекта са Румунијом: "Made in Iron Gate " и "SISESTI-MOSNA a linkage between communities"	О: ТО и МЗ Мосна	142.579 EUR IPA - програм прекограничне сарадње	
		СТАТУС РЕАЛИЗАЦИЈЕ 2015. и 2016. године					
		2013-2014. кроз Програм прекограничне сарадње Румуника-Србија (IPA CBC Romania Serbia) са Туристичка организација општине Мајданпек је у партнерству са Association ProMehedinti реализовала пројекат "Made in the Iron Gates“, Вредност пројекта: 352.730,24 ЕУР (Напомена: укупна вредност пројекта за обе општине)					
		2012-2013. кроз Програм прекограничне сарадње Румуника-Србија (IPA CBC Romania Serbia) са Mesna zajednica Mosna је у партнерству са Градским већем Шишештија реализовала пројекат „Sisesti - Mosna linkage between communities“, Вредност пројекта: 293.494 ЕУР (Напомена: укупна вредност пројекта за обе општине)					
		Остале ЈЛС					
		-					
3)	Формирање информационог система о туристичким ресурсима и тражњи, увођење мониторинга туристичког пословања, промоције и пропаганде туристичких производа подручја.	Министарство трговине, туризма и телекомуникација (МТТТ)					
		1.Припрема и спровођење ПСД-РТ	МТТТ, ТО, ДМО, ПД, ЈПУО, УТП		О: МТТТ Пр: ТО, ДМО, ПД, ЈПУО, УТП	Буџет РС	Буџетска год. Реализација пројеката 3-12 месеци
		2.Припрема и усвајање Програма	ТОС, ТО		О: ТОС		

Ред. бр. СП	Стратешки приоритет СП	Активности за реализацију приоритета (А)	Учесници у реализацији активности	Пројекти за реализацију приоритета (П)	Одговорност (О) и партнери (Пр) за реализацију пројеката	Оријентациони износи и извори финансирања А и П	Рокови реализације А и П (и фаза)
1	2	3	4	5	6	7	8
		рада ТОС			Пр: ТО		
		СТАТУС РЕАЛИЗАЦИЈЕ у 2015. и 2016. години 1.-2.Није било активности на формирању информационог система о туристичким ресурсима и тражњи, увођењу мониторинга туристичког пословања, промоцији и пропаганди туристичких производа подручја.					
4)	Едукација кадрова у туризму уз боље организационо повезивање различитих видова туризма и утврђивање управљача туристичких простора.	Министарство трговине, туризма и телекомуникација (МТТТ)					
1.Припрема и спровођење ПСД-РТ		МТТТ, ТО, ДМО, ПД, ЈПУО, УТП, НВО	Едукација у руралним срединама Неготинске крајине: Вино и храна – Укуси традиције Неготинске Крајине: за туристичке раднике на тему "Вински туризам", едукација за произвођаче меда и вина Формирање Удружења Витезови вина	О: ЈЛС; ТО Пр: МТТТ, ДМО, ПД, ЈПУО, УТП, НВО	Буџет РС	Буџетска год. Реализација пројеката 3-12 месеци	
2.Припрема и доношење Одлука о проглашењу Туристичког простора и Утврђивање УТП		МТТТ		МТТТ		Континуирано	
СТАТУС РЕАЛИЗАЦИЈЕ у 2015. и 2016. години 1.-2.Подршка/суфинансирање обуке кадрова као фактор развоја туризма источне Србије – Зајечар (1.000.000 динара).							
Општина Неготин							
1.Обука о специфичним стручним знањима за запослене у туризму		ЈЛС, ТО, ТОС, РАРИС, МТТТ			О: ЈЛС; ТО Пр: ТОС, РАРИС, МТТТ	Буџет ЈЛС, Буџет РС, Донације	До краја 2021.
СТАТУС РЕАЛИЗАЦИЈЕ 2015. и 2016. године 1.Активности нису планиране							
Општина Сокобања							
1.Програм и план развоја кадрова у општини Сокобања		ЈЛС, МТТТ, ТО, НВО	Подизање капацитета Организације за туризам и културу – Сокобања, Усавршавање запослених у туризму, Оснивање школе старих заната у Сокобањи	О: ЈЛС Пр: ТО, МТТТ, НВО	50.000 EUR Буџет ЈЛС, Буџет РС, Донације	2014-2018.	
СТАТУС РЕАЛИЗАЦИЈЕ у 2015. и 2016. години 1.Организовани семинари и обуке запослених. Постоји удружење које се бави домаћом радиношћу.							
Општина Бор							
1.Обука о специфичним стручним знањима за запослене у туризму	ЈЛС, ТО, ТОС, РАРИС, МТТТ			О: ЈЛС; ТО Пр: ТОС, РАРИС, МТТТ	Буџет ЈЛС, Буџет РС, Донације	Континуирано	
СТАТУС РЕАЛИЗАЦИЈЕ у 2015. и 2016. години							

Ред. бр. СП	Стратешки приоритет СП	Активности за реализацију приоритета (А)	Учесници у реализацији активности	Пројекти за реализацију приоритета (П)	Одговорност (О) и партнери (Пр) за реализацију пројеката	Оријентациони износи и извори финансирања А и П	Рокови реализације А и П (и фаза)
1	2	3	4	5	6	7	8
		1. Није било активности					
		Остале ЈЛС					
		–					
		НАПОМЕНА ЗА СТАТУС РЕАЛИЗАЦИЈА СТРАТЕШКОГ ПРИОРИТЕТА 4): РАРИС РАРИС је у оквиру регионалног пројекта едукације кадрова у туризму реализовао сет обука у 2015 и 2016 години за туристичке посленике					
<b>Тематска област 8: Развој саобраћајне инфраструктуре</b>							
<b>Планско решење 8.1: Повећање саобраћајне доступности подручја државним путевима I реда</b>							
2)	Појачано одржавање путева I реда ( <i>нови приоритет</i> )	Министарство грађевинарства, саобраћаја и инфраструктуре (МГСИ)					
		1. Припрема и реализација радова на појачаном одржавање ДП ИБ 35		Израда Главног пројекта одржавања ДП ИБ 35 (ИБ 14, М 25) деоница Кладово-Брза Паланка у дужини од 23,6 km. Израда Главног пројекта појачаног одржавања ДП ИБ 35 (ИБ 14, М 25) деоница Зајечар-Књажевац у дужини од 24 km			
		СТАТУС РЕАЛИЗАЦИЈЕ 2015. и 2016. године 1. Нису добијене информације					
<b>Планско решење 8.2: Модернизација и комплетирање мреже државних путева II реда и општинских путева</b>							
1)	Осавременјевање најмање 19% државних путева II реда (регионалних путева) равномерно на читавој територији Тимочке крајине, и то укупно око 200 km путева (што представља годишњи обим радова на око 40 km мреже).	Министарство грађевинарства, саобраћаја и инфраструктуре (МГСИ)					
		Програм пословања предвиђа само хитно одржавање путева на територији ТК		Пројекат побољшања државних путева II реда са санацијом нестабилних косина и клизишта са геотехничким елаборатом на ДП II 395.			
		СТАТУС РЕАЛИЗАЦИЈЕ 2015. и 2016. године 1. Нису добијене информације					
		ЈП Путеви Србије (ЈППС)					
		–					
		Општина Неготин					
		1. Измештање трасе ДП Па 169 2. доградња ДП Пб 399 3. рехабилитација ДП Па 169 и 4. ДП Пб 397	ЈЛС, ЈППС		О: ЈЛС Пр: ЈППС, МГСИ	Буџет РС, Буџет ЈЛС, Кредитно финансирање јавно-приватног партнерства	До краја 2021.
		СТАТУС РЕАЛИЗАЦИЈЕ 2015. и 2016. године 1. Активности нису започеле. 2. Активности започеле и обустављене због недостатка финансијских средстава. 3. Активности су у току.					

Ред. бр. СП	Стратешки приоритет СП	Активности за реализацију приоритета (А)	Учесници у реализацији активности	Пројекти за реализацију приоритета (П)	Одговорност (О) и партнери (Пр) за реализацију пројеката	Оријентациони износи и извори финансирања А и П	Рокови реализације А и П (и фаза)
1	2	3	4	5	6	7	8
		4. Активност је у току.					
		Општина Књажевац					
		Р1. еконструкција ДП Па 222 (П 243) Сврљиг-Кална-Јабучко равниште	ЈП Дирекција за изградњу ЈЛС, ЈЛС, ЈПРС, МТТТ, МП, МГСИ	Урађен Главни пројекат Започела је реконструкција – завршена деоница Б. Бериловац-Јањски мост	О: МТТТ, ЈЛС Пр: МП, МГСИ ЈПРС, ЈП Дирекција за изградњу ЈЛС	1.250.000 РСД Буџет РС, Буџет ЈЛС	До краја 2017.
		СТАТУС РЕАЛИЗАЦИЈЕ 2015. и 2016. године					
		1. Нису добијене информације					
		Општина Сокобања					
		1. Реконструкција ДП Па 217 (П 133) 2. Реконструкција и изградња општинских путева	ЈП РС, МГСИ ЈЛС, Локална ЈП	Главни пројекти реконструкције ДП Па 217 (П 133) Главни пројекти реконструкције и изградње општинских путева; Обезбеђење земљишта - експропријација Прибављање одобрења за грађење Извођење радова	О: ЈЛС, Локална ЈП, Пр: ЈПРС, МГСИ	41.000.000 РСД Буџет РС, Буџет ЈЛС, Донације	До краја 2023.
		СТАТУС РЕАЛИЗАЦИЈЕ 2015. и 2016. године					
		1.-2. Главни пројекат реконструкције ДП Па 217 (П 133) је урађен. Идејни пројекти реконструкције/санације, адаптације и инвестиционог одржавања општинских путева су урађени за више села. Поступак експропријације је у току за две улице у Сокобањи. Прибављање одобрења и изградња је урађена за шест путна правца. Урађена је документација за инвестиционо одржавања атарских путева у дужини од ок 22км					
		Остале ЈЛС					
		-					
<b>Планско решење 8.3: Усмеравање утицаја саобраћајне инфраструктуре на развој урбаних центара и система насеља</b>							
1)	Изградња обилазница око Зајечара, Бора и Неготина.	Министарство грађевинарства, саобраћаја и инфраструктуре (МГСИ)					
		-					
		ЈП Путеви Србије (ЈПРС)					
		-					
		Општина Неготин					
		1. Изградња обилазнице и изградња нове градске магистрале око јужног обода насеља Неготин	МГСИ, ЈП РС, ЈЛС, ЈП за грађевинско земљиште ЈЛС		О: МГСИ, ЈПРС Пр: ЈЛС, ЈП за грађевинско земљиште ЈЛС	Буџет РС, Донације	До краја 2021.
		СТАТУС РЕАЛИЗАЦИЈЕ 2015. и 2016. године					
		1. Активности нису започеле					
		Општина Мајданпек ( <i>нови стратешки приоритет</i> )					
		1. За потребе развоја	ЈПРС		О: ЈПРС, МГСИ	Буџет РС	

Ред. бр. СП	Стратешки приоритет СП	Активности за реализацију приоритета (А)	Учесници у реализацији активности	Пројекти за реализацију приоритета (П)	Одговорност (О) и партнери (Пр) за реализацију пројеката	Оријентациони износи и извори финансирања А и П	Рокови реализације А и П (и фаза)
1	2	3	4	5	6	7	8
		Рудника бабра Мајданпек, у току су активности на измештању деонице државног пута ИБ 33 којим се решава и проблем обилазнице Мајданпека	РБМајданпек		Пр: ЈЛС, РБ Мајданпек		
СТАТУС РЕАЛИЗАЦИЈЕ 2015. и 2016. године							
1. Није било активности							
Остале ЈЛС							
-							
Општина Неготин							
2)	Осавремењавање најмање 40% локалних путева у дужини од 200 km.	1. Санација локалног пута Неготин-Рогљево-Пивнице-Смедовац-Рајац-Пивнице 2. Санација локалног пута до Мокрањских стена са обележавањем	ЈЛС, МТТТ; МГСИ, МП		О: ЈЛС Пр: МТТТ; МГСИ, МП	Буџет РС, Буџет ЈЛС, Донације	2013-2021.
СТАТУС РЕАЛИЗАЦИЈЕ 2015. и 2016. године							
1.-2. Активности нису започеле							
Општина Мајданпек							
		1. Осавремењавање локалних путева и градских саобраћајница према плану ЈП за грађевинско земљиште и путеве Мајданпек	ЈП за грађевинско земљиште и путеве ЈЛС, ЈЛС		О: ЈП за грађевинско земљиште и путеве ЈЛС Пр: ЈЛС, МП	Буџет ЈЛС, Буџет РС	Континуирано
СТАТУС РЕАЛИЗАЦИЈЕ 2015. и 2016. године							
1. Атарски путеви 2016.-Конкурс Министарства пољопривреде и заштите животне средине за доделу средстава на територији Републике Србије осим на територији Аутономних покрајина у 2016. години – уређење (ревитализација) пољских путева на деоницама: Косиште – Голубиње, 5,40км, Лесково – Мало Лесково, 3,50км, Казански поток – 1,00км, Копана Главаца – Пољанчине – 2,01км							
Општина Бољевац							
		1. Изградња и осавремењавање општинских путева	ЈЛС	Израда главних пројеката изградње и санације путева, и извођење радова	О: ЈЛС Пр: МП	Буџет ЈЛС Буџет РС, Донације	До краја 2021.

Ред. бр. СП	Стратешки приоритет СП	Активности за реализацију приоритета (А)	Учесници у реализацији активности	Пројекти за реализацију приоритета (П)	Одговорност (О) и партнери (Пр) за реализацију пројеката	Оријентациони износи и извори финансирања А и П	Рокови реализације А и П (и фаза)
1	2	3	4	5	6	7	8
		СТАТУС РЕАЛИЗАЦИЈЕ 2015. и 2016. године 1.Пројекат је и даље актуелан. Континуирано се ради техничка документација за реконструкцију и санацију општинских путева. Саниран је пут до Боговинске пећине, као једног од значајног туристичког репера у Општини Бољевац, санирана је деоница пута до насељеног места Рујиште и деоница пута до насељеног места Оснић. Тренутно је извођење радова на санацији општинског пута Бачевица-Врбовац.					
		Општина Сокобања					
		1.Реконструкција и изградња општинских путева	ЈЛС, Локална ЈП, МП	Израда ПДР за нове деонице, главних пројеката изградње и реконструкције путева и извођење радова	О: ЈЛС Пр: Локална ЈП, МП	1.800.000 РСД Буџет ЈЛС, Буџет ЈЛС, Донације	Континуирано
		СТАТУС РЕАЛИЗАЦИЈЕ 2015. и 2016. године 1.Урађени су пројекти реконструкције и санације општинских путева и радови су изведени.					
		Остале ЈЛС					
		-					
<b>Тематска област 9: Водопривредна инфраструктура</b>							
<b>Планско решење 9.1: Фазни развој и заштита акумулација</b>							
1)	Почетак реализације акумулације „Боговина“, уз спровођење заштите слива санитацијом насеља Криви Вир, Луково, Мали Извор и др.	Министарство пољопривреде и заштите животне средине - Републичка дирекција за воде (РДВ)					
		1.Израда пројеката санитарног уређења	РДВ, РВС Боговина Бор, ЈЛС	Изградња био-дискова или изградња колектора за одвођење отпадних вода	О: РВС Боговина Бор Пр: РДВ, ЈЛС	Буџет РС, Буџет ЈЛС	2018.
		СТАТУС РЕАЛИЗАЦИЈЕ у 2015. и 2016. години 1.Није било активности					
<b>Планско решење 9.2: Развој система водоснабдевања</b>							
1)	Завршетак ППВ „Боговина“ и реализација основне конфигурације подсистема Бор-Зајечар, са магистралним цевоводом до Зајечара.	Министарство пољопривреде и заштите животне средине - Републичка дирекција за воде (РДВ)					
		1.Ревизија актуелизованог Идејног пројекта бране и акумулације 1.Измена Просторног плана подручја слива акумулације „Боговина“	РДВ, ЈЛС	Изградња бране и акумулације са постројењем за пречишћавање воде	О: РВС „Боговина“ Бор Пр: ЈЛС, РДВ	80.000.000 EUR 80% Буџет РС 20% ЈЛС Оснивачи	Фазно до 2020.
		СТАТУС РЕАЛИЗАЦИЈЕ у 2015. и 2016. години 1.Није било активности					
2)	Реконструкција водоводних мрежа, како би се губици свели на мање од 25% уз увођење мониторинга ради управљања системима и	Општина Бољевац					
		1.Снабдевања водом насеља општине Бољевац – Сумраковац, Боговина,	ЈЛС, РДВ, МП, Локална ЈП	Генерални пројекат са претходном студијом оправданости снабдевања водом насеља општине Бољевац	О: ЈЛС, Локална ЈП Пр: РДВ, МП	Буџет ЈЛС, Буџет РС, Донације	



Ред. бр. СП	Стратешки приоритет СП	Активности за реализацију приоритета (А)	Учесници у реализацији активности	Пројекти за реализацију приоритета (П)	Одговорност (О) и партнери (Пр) за реализацију пројеката	Оријентациони износи и извори финансирања А и П	Рокови реализације А и П (и фаза)
1	2	3	4	5	6	7	8
	контроле губитака.	Подгорац, Добрујевац					
<p>СТАТУС РЕАЛИЗАЦИЈЕ 2015. и 2016. године</p> <p>1. Генерални пројекат је израђен 2011. године који је дао смернице за израду техничке документације изградње главних цевовода за снабдевање водом насељених места Луково и Подгорац.</p> <p>Цевоводи се раде фазно од тога су за Луково изграђене 2 фазе (преостала је трећа) и 1 фаза за Подгорац (преостала је друга).</p> <p>I фаза главног цевовода за Луково износила је 1.791.450,00 динара док је II фаза износила 2.958.000,00 динара. I фаза је финансирана од стране GIZ-а док је II фаза финансирана од стране Министарства пољопривреде, шумарства и водопривреде, удео од 50% док је преостали удео обезбеђен из Буџета Општине Бољевац.</p> <p>I фаза главног цевовода за Подгорац износила је 23.055.942,00 динара, средства обезбеђена из Буџета.</p>							
Општина Неготин							
	1. Реконструкција и изградња сеоских водовода	ЈЛС, МЗ, ЈКП Бадњево, ЈПГЗ, РДВ	Израда пројектно техничке документације за реконструкцију и изградњу сеоских водовода и извођење радова	ЈЛС, МЗ, ЈКП Бадњево, ЈПГЗ, РДВ	Буџет ЈЛС, ЈКП Бадњево, Буџет РС, Донација	2017.	
<p>СТАТУС РЕАЛИЗАЦИЈЕ 2015. и 2016. године</p> <p>1. Активности нису започеле</p>							
Општина Мајданпек							
	1. Иновација и модернизација система за водоснабдевање у Доњем Милановцу	ЈЛС, ЈКП Доњи Милановац, РДВ		О: ЈЛС и ЈКП Доњи Милановац Пр: ЈЛС, РДВ	189.276 EUR IPA програма прекограничне сарадње Србија-Бугарска	До краја 2015.	
<p>СТАТУС РЕАЛИЗАЦИЈЕ 2015. и 2016. године</p> <p>1. У периоду 2013-. кроз ИПА програм прекограничне сарадње Бугарска-Србија са партнерском општином Димово, реализован пројекат „Иновација и рехабилитација система водоснабдевања у општинама Димово и Мајданпек“ („Innovation and rehabilitation of water supply systems in municipalities Dimovo and Majdanpek“). Резултат: Смањење губитака у дистрибутивној мрежи водовода у Доњем Милановцу увођењем система даљинског надзора, управљања и електромагнетног мерења протока воде</p>							
Општина Књажевац							
	1. Реконструкција магистралног цевовода у систему Боговина - подсистем Сињи Вир, Сињи Вир-Књажевац	ЈЛС, ЈП Дирекција за изградњу, ЈКП Стандард, РДВ	Главни пројекат реконструкције магистралног цевовода у систему Боговина - подсистем Сињи Вир, Сињи Вир-Књажевац	О: ЈП Дирекција за изградњу, ЈКП Стандард Пр: ЈЛС, РДВ	250.000.000 РСД 60 % РДВ 40 % ЈЛС и ЈП Дирекција за изградњу	2014-2018.	
<p>СТАТУС РЕАЛИЗАЦИЈЕ 2015. и 2016. године</p> <p>1. Нису добијене информације</p>							
Општина Сокобања							
	1. Реконструкција мреже централног дела Сокобање	ЈЛС, ЈКП Напредак, ЈП Дирекција за урбанизам и	Идејни пројекат реконструкције водовода Сокобања (ЦИП), Идејни пројекат фабрике воде, Генерални пројекат снабдевања водом Сокобање	О: ЈЛС, КЛЕРП Пр: МП	500.000.000 РСД Буџет ЈЛС, Донације		

Ред. бр. СП	Стратешки приоритет СП	Активности за реализацију приоритета (А)	Учесници у реализацији активности	Пројекти за реализацију приоритета (П)	Одговорност (О) и партнери (Пр) за реализацију пројеката	Оријентациони износи и извори финансирања А и П	Рокови реализације А и П (и фаза)
1	2	3	4	5	6	7	8
			изградњу				
		СТАТУС РЕАЛИЗАЦИЈЕ 2015. и 2016. године					
		1. Идејни пројекат реконструкције фабрике воде за пиће је урађен и издато је решење о одобрењу извођења радова. Урађен је Главни пројекат реконструкције и доградње водовода у четири улице и издата је грађевинска дозвола.					
		Општина Бор					
		1. Реконструкција водоводне мреже	ЈЛС, ЈКП Водовод, ЈП Дирекција за изградњу ЈЛС	Израда пројектно техничке документације за реконструкцију	О: ЈКП Водовод Пр: ЈЛС, ЈП Дирекција за изградњу ЈЛС	Буџет ЈЛС, Средства ЈКП Водовод, Донације	
		СТАТУС РЕАЛИЗАЦИЈЕ у 2015. и 2016. години					
		1. Није било активности					
		Град Зајечар					
		1. Континуирана реконструкција појединих делова мреже и замене арматура	ЈКП Водовод, ЈЛС	Планирана је замена водоводних цеви у сеоским насељима Грљан и Грлиште	О: ЈКП Водовод Пр: ЈЛС	Буџет ЈКП Водовод	2015.
		СТАТУС РЕАЛИЗАЦИЈЕ 2015. и 2016. године					
		1. Нису добијене информације					
		Остале ЈЛС					
		-					
<b>Планско решење 9.3: Развој система за канализацију и пречишћавање отпадних вода</b>							
1)	Реконструкција канализације Књажевца, Зајечара, Гамзиградске бање, Бора, Брестовца, Мајданпека и Неготина, у виду групних система (град и околна сеоска насеља) са реализацијом ППОВ.	Министарство пољопривреде и заштите животне средине - Републичка дирекција за воде (РДВ)					
		-					
		Општина Неготин					
		1. Реконструкција постојеће канализационе мреже	ЈЛС, ЈКП, ЈПГЗ, РДВ, МП		О: ЈКП, ЈПГЗ Пр: ЈЛС, РДВ, МП	5.000.000 РСД Буџет ЈЛС	2014-2018.
		СТАТУС РЕАЛИЗАЦИЈЕ 2015. и 2016. године					
		1. Активности на реконструкцији нису започеле. Израђена је техничка документација за 900м нове канализационе мреже и прикључак на постојећу у Неготину. Израђена је техничка документација за кишну канализацију у дужини од 140м у Неготину и радови на изградњи су завршени.					
		Општина Бор					
		1. Реконструкција постојеће канализационе мреже и изградња у околним сеоским насељима	ЈЛС, ЈКП Водовод, ЈП Дирекција за изградњу ЈЛС	Израда пројектно техничке документације за реконструкцију	О: ЈКП Водовод П: ЈЛС, ЈП Дирекција за изградњу ЈЛС	Буџет ЈЛС, Средства ЈКП Водовод, Донације	
		СТАТУС РЕАЛИЗАЦИЈЕ у 2015. и 2016. години					

Ред. бр. СП	Стратешки приоритет СП	Активности за реализацију приоритета (А)	Учесници у реализацији активности	Пројекти за реализацију приоритета (П)	Одговорност (О) и партнери (Пр) за реализацију пројеката	Оријентациони износи и извори финансирања А и П	Рокови реализације А и П (и фаза)	
1	2	3	4	5	6	7	8	
		1. Није било активности						
		Град Зајечар						
		1. Проширење канализационе мреже и колектора. 2. Пројектовање ППОВ и одводног колектора према ППОВ.	ЈКП Водовод, ЈЛС	Урађен је Генерални пројекат прикупљања, одвођења и пречишћавања отпадних вода града Зајечара са студијом оправданости Обављање геотехничких истражних радова за пројектовање и изградњу објеката Израда техничке документације за црпну станицу на Црном Тимоку и колектор	О: ЈКП Водовод Пр: ЈЛС	Буџет ЈКП Водовод, Буџет ЈЛС Донације (приступни фондови ЕУ).	2015.	
		Општина Мајданпек						
		3. Изградња канализације насеља Голубиње која обухвата канализациону мрежу насеља, потисни цевовод и постројење за пречишћавање вода	ЈЛС, ЈП ХЕ Ђердап, РДВ, МП		О: ЈЛС Пр: РДВ, МП, ЈП ХЕ Ђердап	40.100.000 РСД Буџет ЈЛС, Буџет РС, Средства ЈП ХЕ Ђердап		
		СТАТУС РЕАЛИЗАЦИЈЕ 2015. и 2016. године 1.-3. Донет ППР за изградњу канализационе мреже насеља Голубиње, општина Мајданпек, објављен у „Службеном листу општине Мајданпек“ број 20/16						
		Остале ЈЛС						
2)	Санитација насеља у зони успора ХЕ Ђердап 2 - завршетак канализације и ППОВ.	Министарство пољопривреде и заштите животне средине - Републичка дирекција за воде (РДВ)						
		Општина Неготин						
		1. Изградња канализације и ППОВ у насељима Михајловац и Душановац	ЈЛС, ЈП ХЕ Ђердап, РДВ, МП		О: ЈЛС Пр: РДВ, МП, ЈП ХЕ Ђердап	Буџет ЈЛС, Буџет РС, Средства ЈП ХЕ Ђердап, Донације		
		СТАТУС РЕАЛИЗАЦИЈЕ 2015. и 2016. године 1. Урађена нова канализација у Михајловцу 2015. године и повезана са постојећом.						
		Остале ЈЛС						
		-						
		-						
3)	Проширење обухвата канализација Сокобање и	Министарство пољопривреде и заштите животне средине - Републичка дирекција за воде (РДВ)						
		-						

Ред. бр. СП	Стратешки приоритет СП	Активности за реализацију приоритета (А)	Учесници у реализацији активности	Пројекти за реализацију приоритета (П)	Одговорност (О) и партнери (Пр) за реализацију пројеката	Оријентациони износи и извори финансирања А и П	Рокови реализације А и П (и фаза)
1	2	3	4	5	6	7	8
	повећавање ефективности ППОВ.	Општина Сокобања					
		1.Израда физибилити студије за ново ППОВ	ЈЛС, ЈКП Напредак, РДВ, МП	Идејни и главни пројекат, почетак реализације Генерални пројекат канализације слива на територији општине Сокобања - две варијанте урађен 2013.	О: ЈКП Напредак Пр: ЈЛС, РДВ, МП	10.000.000 EUR Буџет ЈЛС, Буџет РС, Донације	
		СТАТУС РЕАЛИЗАЦИЈЕ 2015. и 2016. године 1.Урађена је физибилити студија заштите вода у сливу Бованског језера.					
4)	Реконструкција/поправка главног колектора - тунела у Бору, јер његов испад из функције може да угрози град и РТБ Бор.	Министарство пољопривреде, шумарства и водопривреде (МПШВ), Републичка дирекција за воде (РДВ)					
		Општина Бор					
		1.Реконструкција/поправка главног колектора - тунела у Бору	РТБ Бор, ЈЛС, РДВ	Израда пројектно-техничке документације	О: РТБ Бор Пр: РДВ, ЈЛС	Буџет РС, Буџетски фонд за заштиту животне средине ЈЛС	
		СТАТУС РЕАЛИЗАЦИЈЕ у 2015. и 2016. години 1.Није било активности					
<b>Пласко решење 9.4: Развој хидроенергетике и заштитних дренажних система</b>							
3)	Завршетак система одводњавања и наводњавања Неготинске низије.	Министарство пољопривреде и заштите животне средине - Републичка дирекција за воде (РДВ)					
		Општина Неготин					
		1.Израда и реализација пројеката одводњавања и наводњавања Неготинске низије	ЈЛС, РДВ, ЈП ХЕ Ђердап, МП	Пројекат одводњавања Неготинске низије: Иновирање постојећег главног пројекта са постојећом планском документацијом и изградњом објеката, Друга фаза – систем С, Трећа фаза – систем Б Пројекат наводњавања Неготинске низија	О: ЈЛС Пр: РДВ, ЈП ХЕ Ђердап, МП	12.000.000 EUR Буџет ЈЛС, Буџет РС, ЈП ХЕ Ђердап, ИРА, Донације	До 2021.
		СТАТУС РЕАЛИЗАЦИЈЕ 2015. и 2016. године 1.Активности нису започеле					
<b>Тематска област 10: Енергетска инфраструктура</b>							
<b>Планско решење 10.1: Припрема и почетак изградње електроенергетске мреже и објеката</b>							
1)	Изградња нових ДВ 110 kV прикључак ТС110/10kV „Сокобања“ на мрежу 110 kV.	Министарство рударства и енергетике (МРЕ)					
		Електромрежа Србије АД(ЕМС А.Д.)					
		ЕМС А.Д., ЈЛС			О: ЕМС А.Д. Пр: ЈЛС	30.000 EUR ЕМС А.Д.	2016.

Ред. бр. СП	Стратешки приоритет СП	Активности за реализацију приоритета (А)	Учесници у реализацији активности	Пројекти за реализацију приоритета (П)	Одговорност (О) и партнери (Пр) за реализацију пројеката	Оријентациони износи и извори финансирања А и П	Рокови реализације А и П (и фаза)
1	2	3	4	5	6	7	8
		СТАТУС РЕАЛИЗАЦИЈЕ 2015. и 2016. године 1. Није било активности					
2)	Изградња вода 110 kV „Зајечар 2“ – „Бољевац“	Министарство рударства и енергетике (МРЕ)					
		–					
		Електромрежа Србије АД(ЕМС А.Д.)					
		ЕМС А.Д., ЈЛС			О: ЕМС А.Д. Пр: ЈЛС	30.000 EUR ЕМС А.Д.	2019.
		СТАТУС РЕАЛИЗАЦИЈЕ 2015. и 2016. године 1. Није било активности					
3)	Изградња ДВ 110 kV ТС „Ђердап 2“ - ТС „Мосна“	Министарство рударства и енергетике (МРЕ)					
		–					
		Електромрежа Србије АД(ЕМС А.Д.)					
		1. Завршетак израде техничке документације и изградња ДВ	ЕМС А.Д., ЈЛС	Идејно решење завршено.	О: ЕМС А.Д. Пр: ЈЛС	5.000.000 EUR ЕМС А.Д.	2016.
		СТАТУС РЕАЛИЗАЦИЈЕ 2015. и 2016. године 1. Због изградње ветро парка овај пројекат се ради из две фазе и то ДВ 110 kV ТС „Ђердап 2“ -ВЕ „Никине Воде“ и Изградња далековода ДВ 110 kV ВЕ Никине воде – ТС Мосна(за који је доле детаљно написан статус) ДВ 110 kV ТС „Ђердап 2“ -ВЕ „Никине Воде“: Статус; У току Израда планске и техничке документације					
3а)	Изградња ДВ 110 kV ТС „Мајданпек“ – ТС „Мосна“	Министарство рударства и енергетике (МРЕ)					
		–					
		Електромрежа Србије АД(ЕМС А.Д.)					
		1. Завршетак изградње ДВ	ЕМС А.Д., Енергомонтажа ЈЛС	Завршена комплетна техничка документација, градња у току	О: ЕМС А.Д. Пр: ЈЛС, Енергеомонтажа	3.500.000 EUR ЕМС А.Д.	2015.
		СТАТУС РЕАЛИЗАЦИЈЕ 2015. и 2016. године 1. Радови на изградњи ДВ 110 kV ТС „Мајданпек“ – ТС „Мосна“ су завршени 2015. године					
<b>Нови приоритети</b>							
4.	Реконструкција далековода ДВ 110 kV бр. 147/1 ТС Бор 1 – Тс Бор 2 и далековода ДВ 110 kV бр.148/1 ТС Бор 1 – ТС Бор 2 у двоструки далековод који че највећим делом бити изграђен по траси постојећег далековода ДВ 110 kV бр.147/1 ТС Бор 1 – ТС Бор 2, а делом, уз ТС, по траси постојећег далековода	Електромрежа Србије АД(ЕМС А.Д.)					
		1. Израда планске и техничке документације, решавање имовинско правних питања и набавка опреме	ЕМС А.Д., ЈЛС	-	О: ЕМС А.Д. Пр: ЈЛС	55.742.385 РСД ЕМС А.Д.	2016

Ред. бр. СП	Стратешки приоритет СП	Активности за реализацију приоритета (А)	Учесници у реализацији активности	Пројекти за реализацију приоритета (П)	Одговорност (О) и партнери (Пр) за реализацију пројеката	Оријентациони износи и извори финансирања А и П	Рокови реализације А и П (и фаза)
1	2	3	4	5	6	7	8
	ДВ 110 kV бр.148/1 ТС Бор1-ТС Бор2						
		СТАТУС РЕАЛИЗАЦИЈЕ 2015. и 2016. године 1.Прибављена грађевинска дозвола у 2016. години					
5.	Реконструкција далековода ДВ 110 kV бр.148/2 ТС Бор 2 – ТС Зајечар 2 у двоструки далековод који ће бити изграђен по траси постојећег далековода ДВ 110 kV бр. 148/2 ТС Бор 2 – ТС Зајечар 2	1.Израда планске и техничке документације, решавање имовинско правних питања и набавка опреме	ЕМС А.Д., ЈЛС	-	О: ЕМС А.Д. Пр: ЈЛС	160.200.045 РСД ЕМС А.Д.	2017.
		СТАТУС РЕАЛИЗАЦИЈЕ 2015. и 2016. године 1.У току је поступак за подношење захтева за добијање Решења о одобрењу извођења радова					
6.	Изградња далековода ДВ 110 kV ВЕ Никине воде – ТС Мосна	1.Израда планске и техничке документације	ЕМС А.Д., «ВАТ енергија» д.о.о., ЈЛС	-	О: ЕМС А.Д. П: ЈЛС и «ВАТ» енергија д.о.о	-	2015.
		СТАТУС РЕАЛИЗАЦИЈЕ 2015. и 2016. године 1.Усвојен План детаљне регулације коридора далековода 110 kV између ТС 110/35 kV "Мосна" и ТС 110/35 kV "Никине воде", деоница на територији општине Мајданпек и на територији општине Неготин у току 2015. године Усвојене Измене и допуне плана План детаљне регулације коридора далековода 110 kV између ТС 110/35 kV "Мосна" и ТС 110/35 kV "Никине воде", деоница на територији општине Неготин у току 2016. године У току је израда Идејног решења ради прибављања локацијских услова					
7.	Улазак у погон далековода ДВ 110 kV ТС Мајданпек 2 – ТС Мосна						2015.
		СТАТУС РЕАЛИЗАЦИЈЕ 2015. и 2016. године 1.ДВ 110 kV ТС Мајданпек 2 – ТС Мосна је у погону од 2015. године					
<b>Планско решење 10.3: Употреба ОИЕ</b>							
1)	Коришћење хидропотенцијала развојем система МХЕ.	Министарство рударства и енергетике (МРЕ)					
		1.МРЕ спроводи друго обавештење о слободним локацијама за изградњу МХЕ у које су укључени град Зајечар са једном МХЕ и општина Књажевац са четири МХЕ	МРЕ, МГСИ, ПКС, ЈПСВ, РДВ, ЗЗПС, РХМЗ, ЈЛС; приватни инвеститори	Израда новог Катастра за МХЕ	О: МРЕ, Пр: МГСИ, ЈП ЕПС, ЈПСВ, РДВ, ЗЗПС, РХМЗ	1.300.000 EUR Пројекат израде Катастра за МХЕ ІРА 2013	2015-2017.
		СТАТУС РЕАЛИЗАЦИЈЕ 2015. и 2016. године 1.Нису добијене информације					

Ред. бр. СП	Стратешки приоритет СП	Активности за реализацију приоритета (А)	Учесници у реализацији активности	Пројекти за реализацију приоритета (П)	Одговорност (О) и партнери (Пр) за реализацију пројеката	Оријентациони износи и извори финансирања А и П	Рокови реализације А и П (и фаза)	
1	2	3	4	5	6	7	8	
		Општина Неготин						2014-2016.
		1.Перспективна изградња 7 МХЕ, односно насутих брана на водотоцима Сиколска река (2), Јесеничка река (2), Замна (2) и Ваљамаре (1)	МРЕ, МГСИ, ЈП ЕПС, ЈПСВ, РДВ, ЗЗПС, РХМЗ, ЈЛС, приватни сектор		О: ЈЛС Пр: МРЕ, МГСИ, ЈП ЕПС, ЈПСВ, РДВ, ЗЗПС, РХМЗ, приватни сектор	Средства приватног сектора, Кредити		
		СТАТУС РЕАЛИЗАЦИЈЕ 2015. и 2016. године						
		1.Активности нису започеле						
		Општина Бор						Средства приватног сектора, Кредити
		1.Изградња МХЕ на Тимоку, Злотској и Брестовачкој реци	МРЕ, МГСИ, ЈП ЕПС, ЈПСВ, РДВ, ЗЗПС, РХМЗ, ЈЛС, Приватни сек.	Израда пројектне документације	О: ЈЛС Пр: МРЕ, МГСИ, ЈП ЕПС, ЈПСВ, РДВ, ЗЗПС, РХМЗ, Прив. сек.			
СТАТУС РЕАЛИЗАЦИЈЕ у 2015. и 2016. години								
1.Није било активности								
Остале ЈЛС								
-								
2)	Припремне активности за изградњу ветроелектрана (потенцијалне зоне југозападно од превоја Свети Никола на Старој планини, на Дели Јовану и др.).	Министарство рударства и енергетике (МРЕ)						
		-						
		Општина Неготин						
		1.Изградња ветропарка на Попадији	Приватни сектор, ЈЛС, МРЕ, ЈПЕПС, ЈПСп, РДВ, ЗЗПС, РХМЗ	1.Студија оправданости и Генерални пројекат „фарме ветрогенератора“ – „Никине воде“ у Плавни и 2.„Ветропарк Прикон I – Видровац – Дупљане“ на простору Видровца и Дупљана (2013. грађевинска дозвола)	О: ЈЛС Пр: МРЕ, приватни сектор, ЈП ЕПС, ЈПСп, РДВ, ЗЗПС, РХМЗ	Средства приватног сектора, Фондови ЕУ, Кредити	2016.	
		СТАТУС РЕАЛИЗАЦИЈЕ 2015. и 2016. године пројеката:						
		1.Завршена израда Студије оправданости и завршена је израда и донет ПДР „фарме ветрогенератора“ – „Никине воде“ у Плавни.Завршена је израда техничке документације „фарме ветрогенератора“ – „Никине воде“ у Плавни (у поступку издавања грађевинске дозволе код надлежног Министарства) 2.Активности нису започеле.						
Остале ЈЛС								
-								
3)	Коришћење соларне енергије, биомасе и биогаса.	Министарство рударства и енергетике (МРЕ)						
		-						
		Општина Мајданпек						

Ред. бр. СП	Стратешки приоритет СП	Активности за реализацију приоритета (А)	Учесници у реализацији активности	Пројекти за реализацију приоритета (П)	Одговорност (О) и партнери (Пр) за реализацију пројеката	Оријентациони износи и извори финансирања А и П	Рокови реализације А и П (и фаза)
1	2	3	4	5	6	7	8
		1. Замена енергента топлане у Мајданпеку - прелазак на биомасу, изградњом нове топлане ван центра града на дрвне отпаде (чипс и пелет) 2. Утврђивање локација за заинтересоване инвеститоре за производњу пелета и сл.	ЈЛС	Завршетак израде техничке документације за топлану на дрвни отпад  Изградња топлане	О: ЈЛС	21.000.000 РСД Буџет ЈЛС, Буџет РС 2.500.000 EUR Буџет ЈЛС, Буџет РС Фондови ЕУ	2016.
<p>СТАТУС РЕАЛИЗАЦИЈЕ 2015. и 2016. године</p> <p>1. Општина Мајданпек учествује у програму „Подстицање коришћења обновљивих извора енергије – развој тржишта биомасе“ који реализује Министарство рударства и енергетике Републике Србије у сарадњи са Немачком развојном банком – KfW и Канцеларијом за управљање јавним улагањима Владе Републике Србије.</p> <p>2. Пројекти општине Мајданпек „Реконструкција и доградња постојеће градске топлане у Мајданпеку у циљу увођења биомасе (дрвне сечке) као додатног енергента“ и „Реконструкција и санација дистрибутивне мреже топлификационог система у градском насељу Мајданпек“ су прошли све фазе селекције. Очекује се израда потребне пројектно техничке документације до краја 2017. године. Програм се финансира средствима Немачке развојне банке – KfW.</p>							
Општина Неготин							
		1. Уградња соларних колектора за припрему топле воде за објекте јавне намене		Израда главних пројеката и уградња соларних колектора	О: ЈЛС Пр: јавне установе	Буџет ЈЛС, Донатори, ИРА	2020.
		2. Искоришћење шумског и пољопривредног отпада за топлотне потребе			О: Локално ЈКП, приватни сектор	Буџет ЈЛС и ЈКП, Приватни сектор, ИРА, Донатори	2015.
<p>СТАТУС РЕАЛИЗАЦИЈЕ 2015. и 2016. године</p> <p>1.-2. Активности нису започеле</p>							
Остале ЈЛС							
–							
<b>Тематска област 11: Телекомуникациона инфраструктура</b>							
<b>Планско решење 11.2: Проширење мреже телекомуникационе и емисионе инфраструктуре</b>							
2)	Изградња оптичких каблова за насеља у којима се граде комутације, као и на следећим	Министарство трговине, туризма и телекомуникација (МТТТ)					
–							
ЈП Емисиона техника и везе (ЈПЕТВ)							



Ред. бр. СП	Стратешки приоритет СП	Активности за реализацију приоритета (А)	Учесници у реализацији активности	Пројекти за реализацију приоритета (П)	Одговорност (О) и партнери (Пр) за реализацију пројектата	Оријентациони износи и извори финансирања А и П	Рокови реализације А и П (и фаза)
1	2	3	4	5	6	7	8
	релацијама: Мајданпек-Пореч-Доњи Милановац-Текија-Кладово, Књажевац-Д.Каменица-Кална-Балта Бериловац-Туристички центри на Старој планини, Књажевац-Сокобања, приводи за емисионе станице радио дифузне мреже Дели Јован и Тупижница.				ЕТВ, РАТЕЛ, МТТТ	55.000.000 РСД кредит	
СТАТУС РЕАЛИЗАЦИЈЕ 2015. и 2016. године							
1. У претходном периоду није реализован привод оптике за емисионе станице радиодифузне мреже Дели Јован и Тупижница							
Телеком Србија							
-							
VIP							
-							
ТЕЛЕНОР							
				1. Планиране деонице Теленора за изградњу оптичких каблова: Ниш - Књажевац АТЦ, Књажевац 2 - Књажевац АТЦ, Књажевац – Књажевац АТЦ, Бор – Зајечар, Бор - Бор АТЦ, Бор 4 - Бор АТЦ, Бор 2 - Бор АТЦ, Књажевац – Зајечар, Зајечар 2 - Зајечар АТЦ, Зајечар 4 - Зајечар АТЦ, Зајечар 3 - Зајечар 4/Зајечар АТЦ, Зајечар АТЦ - Неготин АТЦ, Неготин - Неготин АТЦ	О: Теленор Пр: ЈЛС, МТТТ, МГСИ, Локална ЈП, МО, ДЦВ, ЗЗСК	Средства ТЕЛЕНОРА	2015.
СТАТУС РЕАЛИЗАЦИЈЕ 2015 и 2016. године:							
1. Планиране деонице нису реализоване, одустало се од реализације.							
Министарство трговине, туризма и телекомуникација (МТТТ)							
-							
Телеком Србија							
-							
VIP							
-							
ТЕЛЕНОР							
3)	Изградња РР мреже за: Књажевац-Тупижница-Туристички центри на Старој планини и руралне радиотелефонске мреже за општину Књажевац.			1. Планиране РР везе Теленора: Бор 5 – Бор 1, Доња Бела Река – Слатина Борска, Дубашница – Црни Врх, Душановац – Кобишница Буковче, Јасиково – Дебели Луг, Кална – Бабин Зуб, скијалиште Неготин Буково – Неготин, Оштрељ – Бор 3, Сесалац – Читлук, Слатина Борска – Бор 3, Сокобања 2 – Сокобања, Трговиште Књажевачко – Књажевац, Велика Каменица – Вајуга, као и остале РР везе за рад планираних базних станица	О: Теленор Пр: ЈЛС, МТТТ, МГСИ, Локална ЈП, МО, ДЦВ, ЗЗСК	Средства ТЕЛЕНОРА	Завршетак започетих: 2015. Нове: 2017.

Ред. бр. СП	Стратешки приоритет СП	Активности за реализацију приоритета (А)	Учесници у реализацији активности	Пројекти за реализацију приоритета (П)	Одговорност (О) и партнери (Пр) за реализацију пројектата	Оријентациони износи и извори финансирања А и П	Рокови реализације А и П (и фаза)
1	2	3	4	5	6	7	8
		СТАТУС РЕАЛИЗАЦИЈЕ 2015 и 2016. године: 1.Реализоване РР везе Теленора: Доња Бела Река – Слатина Борска, Душановац – Кобишница Буковче, Оштрел – Бор 3, Слатина Борска – Бор 3, Сокобања 2 – Сокобања, Велика Каменица – Вајуга.					
4)	Изградња планираних базних станице мобилних оператера Телеком-МТС, VIP и Telenor.	Министарство трговине, туризма и телекомуникација (МТТТ)					
		–					
		Телеком Србија					
		–					
		VIP					
		–					
		ТЕЛЕНОР					
				1.Започете станице Теленора: Бор 5, Доња Бела Река, Дубашница, Душановац, Јасиково, Кална, Неготин, Буково, Оштрел, Сесалац, Слатина Борска, Сокобања 2, Трговиште Књажевачко, Велика Каменица	О: Теленор Пр: ЈЛС, МТТТ, МГСИ, МПЗЖС, Локална ЈП, МО, ДЦВ, ЗЗСК	Средства ТЕЛЕНОРА	2015.
				Планиране станице Теленора: Алдинац, Бољетин, Бољевац 2, Бор 6, Бор 7, Борско језеро, Бучје, Дели Јован 1, Књажевац 3, Кобишница Буковче 2, Мајданпек 2, Неготин 3, Неготин 4, Неготин 5, Рујиште, Трњане, Тупијница 1, Велика Јасикова, Вражогрнач, Зајечар 5			2017.
		СТАТУС РЕАЛИЗАЦИЈЕ 2015 и 2016. године: Реализоване станице: Доња Бела Река, Душановац, Неготин, Оштрел, Слатина Борска, Сокобања 2, Велика Каменица, Бољетин, Бучје, Неготин 3					
5)	<b>Предлог новог приоритета ЈПЕТВ</b> <b>Обнова емисионе инфраструктуре и дигитализација емитовања телевизије.</b>	Министарство трговине, туризма и телекомуникација (МТТТ)					
		–					
		ЈП Емисиона техника и везе (ЈПЕТВ)					
		1Активности у складу са акционим планом за спровођење стратегије за прелазак са аналогног на дигитално емитовање радио и телевизијског програма у РС	МТТТ, РАТЕЛ, ЈПЕТВ, МГСИ, ЈЛС	На следећим локацијама: Дели Јован, Бољетин, Брза Паланка, Црнајка, Доњи Милановац – Главица, Јасиково, Кладово – Кулма, Клокочевац, Кучајна, Кучево, Мајданпек 1 – Старица, Михајловац, Мустапић, Орешковица, Подвршка, Раброво, Раденка, Рогљево, Слатина, Штубеј, Текија 1, Текија 2, Турија, Волуја, Зиман – Нересница, Тупијница, Бор – Брестовац, Бор – Велики Кривељ, Мали	О: ЈПЕТВ Пр: МТТТ, РАТЕЛ, МГСИ, ЈЛС, МПЗЖС	198.000.000 РСД ИРА, Буџет РС, Кредит, Сопствени приходи	

Ред. бр. СП	Стратешки приоритет СП	Активности за реализацију приоритета (А)	Учесници у реализацији активности	Пројекти за реализацију приоритета (П)	Одговорност (О) и партнери (Пр) за реализацију пројеката	Оријентациони износи и извори финансирања А и П	Рокови реализације А и П (и фаза)
1	2	3	4	5	6	7	8
				Извор – Бољевац, Доње Крњино, Гамзиград, Горња Каменица, Кардашница, Књажевац – Кална, Ртањ, Шљивовички Вис			
		<p>СТАТУС РЕАЛИЗАЦИЈЕ 2015. и 2016. године</p> <p>У току 2016. године на наведеним емисионим локацијама ЈП ЕТВ урађено је следеће:</p> <ul style="list-style-type: none"> <li>- Дели Јован: Санација објекта и репарација антенског стуба;</li> <li>- Бољетин: Санација објекта и репарација антенског стуба;</li> <li>- Брза Паланка: Санација објекта и репарација антенског стуба;</li> <li>- Јасиково: Санација објекта и репарација антенског стуба;</li> <li>- Клокочевац: Санација објекта и репарација антенског стуба;</li> <li>- Раденка: Санација објекта и репарација антенског стуба;</li> <li>- Кучајна: Санација објекта и репарација антенског стуба;</li> <li>- Михајловац: Санација објекта и репарација антенског стуба;</li> <li>- Раброво: Санација објекта и репарација антенског стуба;</li> <li>- Штубеј: Санација објекта и репарација антенског стуба;</li> <li>- Турија: Санација објекта и репарација антенског стуба;</li> <li>- Текија 2: Санација објекта и репарација антенског стуба;</li> <li>- Кардашница: Санација објекта и репарација антенског стуба;</li> <li>- Ртањ: Санација објекта и репарација антенског стуба;</li> <li>- Зиман – Нересница: Санација објекта и репарација антенског стуба;</li> <li>- Бор – Велики Кривељ: Санација објекта и репарација антенског стуба;</li> <li>- Мали Извор – Бољевац: Санација објекта и репарација антенског стуба;</li> <li>- Доње Крњино: Санација објекта и репарација антенског стуба;</li> <li>- Гамзиград: Санација објекта и репарација антенског стуба;</li> <li>- Горња Каменица: Санација објекта и репарација антенског стуба;</li> <li>- Доњи Милановац – Главица: Санација објекта и изградња новог антенског стуба;</li> <li>- Кладово: Санација објекта и изградња новог антенског стуба;</li> <li>- Мајданпек Старица: Санација објекта и изградња новог антенског стуба;</li> <li>- Кучево: Санација објекта и изградња новог антенског стуба;</li> <li>- Слатина: Санација објекта и изградња новог антенског стуба;</li> </ul>					
<b>Тематска област 12: Комунални садржаји</b>							
<b>Планско решење 12.1: Интегрално управљање комуналним отпадом</b>							
1)	Израда пројектне документације за затварање, санацију и ремедијацију постојећих депонија у Борском и Зајечарском округу, са предмером и предрачуном трошкова и	Министарство пољопривреде и заштите животне средине (МПЗЖС)					
–							
Општина Бор							
		1.Ревизија пројекта санације и ремедијације постојеће депоније на територији општине	ЈЛС, ЈКП	Израда пројектне документације	О: ЈЛС Пр: ЈКП, ЈП Дирекција за изградњу ЈЛС,	Буџет РС, Буџет ЈЛС, Донације	

Ред. бр. СП	Стратешки приоритет СП	Активности за реализацију приоритета (А)	Учесници у реализацији активности	Пројекти за реализацију приоритета (П)	Одговорност (О) и партнери (Пр) за реализацију пројеката	Оријентациони износи и извори финансирања А и П	Рокови реализације А и П (и фаза)
1	2	3	4	5	6	7	8
	стратешком проценом утицаја на животну средину;	Бор 2.Ревизија пописа неуређених депонија на територији општине Бор и израда пројеката санације и рекултивације			МПЗЖС		
СТАТУС РЕАЛИЗАЦИЈЕ у 2015. и 2016. години							
1.-2.Није било активности							
Остале ЈЛС							
-							
Министарство пољопривреде и заштите животне средине (МПЗЖС)							
-							
РАРИС							
2)	Изградња регионалне депоније са рециклажним центром (потенцијално) на територији регионалне депоније Халово 2 (Зајечар), према Плану управљања отпадом, са студијом оправданости и стратешком проценом утицаја на животну средину за Борски и Зајечарски округ (осим Мајданпека) и детерминисање 7 локација за трансфер станице и то, на територији: Борског округа (Кладово–1, Мајданпек 2–Мајданпек и Доњи Милановац, Неготин–1, Бор–1) и на територији Зајечарског округа (Зајечар–1, Бољевац–1, Књажевац–1 и Сокобања–1).	1.Завршетак израде планске документације за изградњу регионалне депоније Халово. 2.Измена постојећег ПДР услед промене површине парцеле за изградњу депоније	ЈЛС, РАРИС, МПЗЖС, Координационо тело за изградњу регионалне депоније Халово	Допуна Регионалног плана управљања отпадом Стратешком проценом утицаја на животну средину Измена и допуна ПДР Халово Допуна идејног пројекта, студије оправданости и анализе утицаја на животну средину Израда главног пројекта изградње регионалне депоније Халово Откуп земљишта Изградња депоније	О: ЈЛС, Координационо тело за изградњу регионалне депоније Халово Пр: РАРИС, МПЗЖС	2.500.000 РСД 3.000.000 РСД 2.000.000 РСД 25.000.000 РСД 30.000.000 РСД 20.000.000 EUR	2015.
СТАТУС РЕАЛИЗАЦИЈЕ 2015. и 2016. године							
1.Средином 2013. године Регионални план управљања отпадом Халово није добио сагласност, односно одбијен је од стране Министарства енергетике, развоја и заштите животне средине јер није израђен Извештај о стратешкој процени утицаја са Извештајем о учешћу заинтересованих страна.Средином 2014 године је поново инициран наставак пројекта Регионалне депоније Халово. РАРИС је припремио нацрт новог међуопштинског споразума. Усвојен Споразум о заједничком управљању комуналним отпадом између града Зајечара и општина Мајданпек, Кладово, Бор, Неготин, Књажевац и Бољевац. 2015. расписан тендер за израду новог Регионалног плана управљања отпадом, а нацрт Регионалног плана је усвојен 2016 (тренутно је на услађавању)							
2. Није било активности							
Општина Мајданпек							
	1.Реализација трансфер станица - у Мајданпеку и у селу Клокочевац за подручје насеља која гравитирају Доњем Милановцу	ЈЛС, ЈКП Доњи Милановац, МПЗЖС	Реализација пројекта изградње центра за сакупљање рециклабилних сировина у Клокочевцу, непосредно поред локације будуће трансфер станице	О: ЈКП Доњи Милановац Пр: ЈЛС, МПЗЖС	41.000.000 РСД Буџет ЈЛС, Буџет РС		

Ред. бр. СП	Стратешки приоритет СП	Активности за реализацију приоритета (А)	Учесници у реализацији активности	Пројекти за реализацију приоритета (П)	Одговорност (О) и партнери (Пр) за реализацију пројеката	Оријентациони износи и извори финансирања А и П	Рокови реализације А и П (и фаза)
1	2	3	4	5	6	7	8
		СТАТУС РЕАЛИЗАЦИЈЕ 2015. и 2016. године					
		1. Није било активности					
		Општина Бољевац					
		1. Ревизија локалног плана управљања отпадом	ЈЛС		О: ЈЛС Пр: ЈКП	Буџет ЈЛС	
		СТАТУС РЕАЛИЗАЦИЈЕ 2015. и 2016. године					
		1. Донета је Одлука о изради ревизије локалног плана управљања отпадом општине Бољевац ("Сл. лист општине Бољевац", бр. 5/2017). У току је израда ревизије.					
		Општина Бор					
		1. Решавање власништва над локацијом будуће трансфер станице у Бору 2. Прибављање дозвола и инфраструктурно опремање. Изградња	ЈЛС, Институт РИМ Бор	Изrada пројекта трансфер станице у Бору	О: ЈЛС Пр: Институт РИМ Бор, Дирекција за изградњу ЈЛС, МРЕ	Буџет РС, буџет ЈЛС, донације	
		СТАТУС РЕАЛИЗАЦИЈЕ у 2015. и 2016. години					
		1.-2. Није било активности					
		Остале ЈЛС					
		-					
5)	Спровођење система управљања отпадом из корита реке Дунав који се таложи код ХЕ Ђердап израдом плана за систематско прикупљање и одвожење.	Министарство пољопривреде и заштите животне средине (МПЗЖС)					
		-					
		Општина Неготин					
		1. Праћење квалитета вода узводно и низводно од ХЕ Ђердап	ЈП ХЕ Ђердап	Отклањање муља испред брана хидроелектрана.	ЈП ХЕ Ђердап	Финансирање према пројекту ХЕ Ђердап	
		СТАТУС РЕАЛИЗАЦИЈЕ 2015. и 2016. године					
		1. Праћење квалитета вода узводно и низводно од ХЕ Ђердап се редовно спроводи и испитивање врши Институт „Јарослав Черни“ Београд					
<b>Планско решење 12.2: Управљање опасним отпадом</b>							
2)	Изградња мањих регионалних складишта на територији Тимочке крајине за општине Бор, Мајданпек и Неготин.	Министарство пољопривреде и заштите животне средине (МПЗЖС)					
		-					
		Општина Неготин					
		1. Израда пројекта за изградњу складишта	ЈЛС и ЈКП, МПЗЖС		О: ЈКП Пр: ЈЛС, МПЗЖС	Буџет ЈЛС, Буџет РС	
		СТАТУС РЕАЛИЗАЦИЈЕ 2015. и 2016. године					
		1. Активности нису започеле					
		Остале ЈЛС					
		-					

Ред. бр. СП	Стратешки приоритет СП	Активности за реализацију приоритета (А)	Учесници у реализацији активности	Пројекти за реализацију приоритета (П)	Одговорност (О) и партнери (Пр) за реализацију пројеката	Оријентациони износи и извори финансирања А и П	Рокови реализације А и П (и фаза)
1	2	3	4	5	6	7	8
3)	Изградња станица за сакупљање опасног отпада из, које могу бити уз центре за одвојено сакупљање рециклабилног отпада на нивоу сваке општине/града.	Министарство пољопривреде и заштите животне средине (МПЗЖС)					
		–					
		Општина Неготин					
		1.Израда пројекта за изградњу станица за сакупљање опасног отпада	ЈЛС и ЈКП, МПЗЖС		О: ЈКП Пр: ЈЛС, МПЗЖС	Буџет ЈЛС, Буџет РС	
		СТАТУС РЕАЛИЗАЦИЈЕ 2015. и 2016. године 1.Активности нису започеле					
		Остале ЈЛС					
–							
<b>Тематска област 13: Заштита животне средине</b>							
<b>Планско решење 13.1: Унапређење и заштита квалитета животне средине</b>							
1)	Израда и спровођење програма заштите земљишта од водне ерозије, загађивања и других деградационих процеса, заштите вода од загађивања и неповољних промена хидролошких режима, заштите ваздуха од загађивања, заштите од прекомерне буке.	Министарство пољопривреде и заштите животне средине (МПЗЖС)					
		–					
		Општина Бољевац					
		1.Спровођење Локалног еколошког акционог плана	ЈЛС, Приватни сектор, НВО	Израда Плана заштите ваздуха	О: ЈЛС Пр: Приватни сектор, НВО	Буџет ЈЛС	
		СТАТУС РЕАЛИЗАЦИЈЕ 2015. и 2016. године 1.Нису добијене информације					
		Град Зајечар					
1.Активности према приоритетима из Програма заштите животне средине на територији града Зајечара за период од 2012. до 2019. и из Плана екоремедијације деградираних простора на подручју града Зајечара	ЈЛС, Локална ЈП, Привредни субјекти, МПЗЖС		О: ЈЛС Пр: Локална ЈП, Привредни субјекти, МПЗЖС				
СТАТУС РЕАЛИЗАЦИЈЕ 2015. и 2016. године 1.Нису добијене информације							
Остале ЈЛС							
–							
2)	Успостављање система сталног мониторинга свих	Министарство пољопривреде и заштите животне средине (МПЗЖС)					
		–					

Ред. бр. СП	Стратешки приоритет СП	Активности за реализацију приоритета (А)	Учесници у реализацији активности	Пројекти за реализацију приоритета (П)	Одговорност (О) и партнери (Пр) за реализацију пројеката	Оријентациони износи и извори финансирања А и П	Рокови реализације А и П (и фаза)	
1	2	3	4	5	6	7	8	
1	параметара квалитета животне средине на подручју општина и градова (земљишта, воде, ваздуха и вегетације, квалитета живота), и 24 часовног мониторинга на локацијама Бор, Мајданпек и Прахово.	Општина Неготин						2015.  Континуирано
		Израда Програма мониторинга свих параметара животне средине Редован мониторинг ваздуха, буке и вода	МПЗЖС, ЈЛС, Стручне организације, ИХП Прахово Локална ЈП	1. Успостављање система мониторинга ваздуха у околини комплекса ИХП Прахово 2. набавком и инсталисањем опреме Успостављање локалне мреже и/или мерних станица за ваздух 3. Израда програма мониторинга буке 4. Израда програма мониторинга вода	О: ЈЛС, стручне организације Пр: ИХП Прахово, Локална ЈП, привредни субјекти, МПЗЖС	Средства ИХП Прахова, Буџет РС, Буџет ЈЛС, Донације		
		СТАТУС РЕАЛИЗАЦИЈЕ 2015. и 2016. године пројеката: 1. Мониторинг ваздуха у околини комплекса ИХП Прахово се редовно спроводи. 2. Анализа ваздуха врши се на једном мерном месту у Улици ЈНА 10 у Неготину и активности се обављају два пута годишње, једном у летњем периоду (јун/јул) и једном у зимском периоду (децембар/јануар). Мери се NO <sub>2</sub> , SO <sub>2</sub> , чађ, таложне материје и суспендоване материје. 3. Активности нису започеле. 4. Мониторинг површинских вода врши се редовно (на почетку сезоне купања и на крају). Анализа вода са јавних и артерских чесама у општини Неготин врши се редовно или по потреби на захтев месних заједница.						
		Град Зајечар						Континуирано
		1. Редовни мониторинг квалитета ваздуха и вода; Успостављање мониторинга квалитета земљишта (на 20 локација једном годишње) 2. Успостављање мониторинга буке	Завод за јавно здравље "Тимок", ЈЛС, ЈКП Водовод	Приоритети према Програму заштите животне средине на територији града Зајечара за период од 2012. до 2019.	О: ЈЛС Пр: ЈКП Водовод, МПЗЖС, РДВ, РХЗ Завод за јавно здравље "Тимок"	Буџет ЈЛС, Буџет ЈКП Водовод Буџет РС		
		СТАТУС РЕАЛИЗАЦИЈЕ 2015. и 2016. године 1. Нису добијене информације						
Остале ЈЛС								
-								
3)	Смањење загађења из рударско-металуршких активности и индустрије (нарочито хемијске) применом мера заштите на свим индустријским објектима који могу да угрозе животну средину.	Министарство пољопривреде и заштите животне средине (МПЗЖС)						
		-						
		Општина Неготин						
		1. Замена система за пречишћавање отпадних гасова у ИХП Прахову  2. Израда техничке документације за изградњу постројења	ИХП Прахово (сада ELIXIR Прахово), МПЗЖС, ЈЛС  Привредни субјекти	Израда пројеката за појединачна индустријска постројења	О: ИХП Прахово (сада ELIXIR Прахово) Пр: ЈЛС; МПЗЖС  О: Привредни субјекти Пр: ЈЛС, МПЗЖС	ИХП Прахово, Буџет РС  Приватни сектор		

Ред. бр. СП	Стратешки приоритет СП	Активности за реализацију приоритета (А)	Учесници у реализацији активности	Пројекти за реализацију приоритета (П)	Одговорност (О) и партнери (Пр) за реализацију пројеката	Оријентациони износи и извори финансирања А и П	Рокови реализације А и П (и фаза)
1	2	3	4	5	6	7	8
		за пречишћавање индустријских отпадних вода и отпадних гасова					
СТАТУС РЕАЛИЗАЦИЈЕ 2015. и 2016. године							
1. Нису започеле активности							
2. Активности на изради техничке документације а у вези комплекса ЕЛИКСИР Прахово су реализоване.							
Остале ЈЛС							
-							
4)	Израда програма за санацију и рекултивацију зона експлоатације минералних сировина и депонија комуналног и индустријског отпада.			Министарство пољопривреде и заштите животне средине (МПЗЖС)			
-							
Општина Неготин							
		1. Санација и ремедијација градске депоније смећа и дивљих депонија	ЈЛС, ЈКП, МПЗЖС	Главни пројекат санације, затварања и рекултивације градске депоније смећа Реализација радова	О: ЈКП Пр: ЈЛС, МПЗЖС	1.417.744 EUR Буџет ЈЛС, Средства ЈКП, Буџет РС, ИРА, Донације	
СТАТУС РЕАЛИЗАЦИЈЕ 2015. и 2016. године							
1. Активности нису започеле							
Општина Бољевац							
		1. Санација локалног сметлишта Обла	ЈКП Услуга ЈЛС, МПЗЖС	Пројекат санације локалног сметлишта	О: ЈКП Услуга Пр: ЈЛС, МПЗЖС	16.300.000 РСД Буџет ЈЛС, Буџет РС	
СТАТУС РЕАЛИЗАЦИЈЕ 2015. и 2016. године							
1. У току 2009., 2010. и 2011. године извршена је санација локалног сметлишта „Обла“ који ће бити у функцији док се не изгради регионална депонија „Халово“.							
Општина Бор							
		1. Реализација пројекта санације и рекултивације неуређених депонија	ЈЛС, ЈКП		О: ЈЛС Пр: ЈКП, ЈП Дирекција за изградњу ЈЛС, МПЗЖС	Буџет РС, Буџет ЈЛС, Донације	
СТАТУС РЕАЛИЗАЦИЈЕ у 2015. и 2016. години							
1. Активности на реализацији уклањања, санације и рекултивације неуређених депонија су трајни задатак који се реализује сваке године							
Град Зајечар							
		1. Санација и ремедијација зона експлоатације минералних сировина. 2. Санација (потпуна	ЈЛС, Привредни субјекти, МПЗЖС, МРЕ, ЈКП	Израда и реализација Пројеката санације и ремедијације зона експлоатације минералних сировина за: Рудник “Вршка Чука”, Аврамица - Рудник Лубница, Предузеће за путеве	О: МРЕ Пр: МПЗЖС, Привредни субјекти, ЈЛС	Средства приватног сектора	



Ред. бр. СП	Стратешки приоритет СП	Активности за реализацију приоритета (А)	Учесници у реализацији активности	Пројекти за реализацију приоритета (П)	Одговорност (О) и партнери (Пр) за реализацију пројеката	Оријентациони износи и извори финансирања А и П	Рокови реализације А и П (и фаза)
1	2	3	4	5	6	7	8
		или делимична) као и уклањање дивљих депонија дефинисани су Програмом заштите жив.средине ЈЛС.		(експлоатација камена "Рготски крш" и "Чокоњар"), "Кварц Рготина" (експлоатација кварцног песка и глине).  Санација 40 % дивљих депонија. Санација преосталих 60% дивљих деопнија.	О: ЈЛС, ЈКП Пр: МПЗЖС,	16.000.000 РСД 25.000.000 РСД Буџет ЈКП, Буџет ЈЛС, Донације	2015. До 2019.
СТАТУС РЕАЛИЗАЦИЈЕ 2015. и 2016. године							
1.-2.Нису добијене информације							
Остале ЈЛС							
-							
5)	Реализација пројекта реконструкције и изградње фабрике сумпорне киселине са постројењем за пречишћавање отпадних вода (Бор).	Министарство привреде (МП), Министарство пољопривреде и заштите животне средине (МПЗЖС)					
-							
Општина Бор							
	1.Реконструкција Фабрике сумпорне киселине	РТБ Бор, МП, РДВ, ЈЛС	Пројекат реконструкције топионице и фабрике сумпорне киселине	О: РТБ Бор Пр: ЈЛС, МП, РДВ	Средства РТБ Бор, Буџет РС, Кредити		
СТАТУС РЕАЛИЗАЦИЈЕ 2015. и 2016. године							
1.Извршена је реконструкција топионице и фабрике сумпорне киселине (пре 2016. године). Није познато у ком проценту је реализован пројекат.							
6)	Чишћење приобаља Дунава од остатака потопљених објеката у селу Михајловцу и потопљених ратних бродова код Радујевца и Прахова.	Министарство пољопривреде и заштите животне средине (МПЗЖС), Министарство грађевинарства, саобраћаја и инфраструктуре (МГСИ),					
-							
Општина Неготин							
	1.Уклањање неексплодираних пројектила из реке Дунав 2.Уклањање потопљених објеката из Дунава у приобаљу насеље Михајловац	МПЗЖС, МГСИ, МУП, ЈЛС		О: МПЗЖС Пр: МУП, МГСИ, ЈЛС	Буџет РС		
СТАТУС РЕАЛИЗАЦИЈЕ 2015. и 2016. године							
1.-2.Активности нису започеле							
11)	Израда стратешких процена и процена утицаја на природу и животну средину свих приоритетних програма, планских докумената и пројеката.	Општина Мајданпек					
	1.Ревизија стратешких процена утицаја и процена утицаја на животну средину	ЈЛС, Приватни сектор	Израда СПУ за ПГР Доњи Милановац и ПГР Мосна ПУ приватни сектор	О: ЈЛС  О: Приватни сектор	Буџет ЈЛС  Приватни сектор		
СТАТУС РЕАЛИЗАЦИЈЕ 2015. и 2016. године							

Ред. бр. СП	Стратешки приоритет СП	Активности за реализацију приоритета (А)	Учесници у реализацији активности	Пројекти за реализацију приоритета (П)	Одговорност (О) и партнери (Пр) за реализацију пројеката	Оријентациони износи и извори финансирања А и П	Рокови реализације А и П (и фаза)
1	2	3	4	5	6	7	8
		1. Није било активности					
		Остале ЈЛС					
		–					
12)	Израда и ревизија локалних акционих планова заштите животне средине за све општине и градове.	Општина Мајданпек					
		1. Ревизија локалног плана управљања отпадом	ЈЛС		О: ЈЛС	Буџет ЈЛС	
		СТАТУС РЕАЛИЗАЦИЈЕ 2015. и 2016. године					
		1. Није било активности					
		Општина Бољевац					
		1. Ревизија локалног плана управљања отпадом	ЈЛС, ЈКП		О: ЈЛС Пр: ЈКП	Буџет ЈЛС	
		СТАТУС РЕАЛИЗАЦИЈЕ у 2015. и 2016. години					
		1. Није било активности у наведеном периоду					
		Остале ЈЛС					
		–					
<b>Планско решење 13.2: Ревитализација и санација подручја експлоатације минералних сировина</b>							
1)	Израда и спровођење програма заштите ваздуха, воде и земљишта од загађивања тешким металима, и секундарним продукцима рударско-металуршких активности и активности из хемијске индустрије, посебно на локацијама Бор, Борска река, јаловиштима Велики Кривељ и Ваља Фундата, Прахову, Мајданпеку, Шашком потоку.	Министарство пољопривреде и заштите животне средине (МПЗЖС)					
		–					
		Општина Бор					
		1. Израда и спровођење Програма контроле квалитета ваздуха на територији општине	ЈЛС, РТБ Бор, РХЗ, МПЗЖС		О: ЈЛС Пр: РТБ Бор, РХЗ, МПЗЖС	Буџетски фонд за заштиту животне средине ЈЛС, Буџет РС	2015.
		СТАТУС РЕАЛИЗАЦИЈЕ 2015. и 2016. године					
		1. Општина Бор перманентно прати стање квалитета ваздуха					
		Остале ЈЛС					
		–					
3)	Ревитализација и рекултивација напуштених површинских копова, одлагалишта раскривке, флотацијских јаловишта и деградираног земљишта и подизање имисионих шума.	Министарство пољопривреде и заштите животне средине (МПЗЖС)					
		–					
		Општина Бољевац					
		1. Рекултивација копа	ЈКП, ЈЛС, ПЕУ Ресавица (рудник Боговина), МПЗЖС	Пројекат рекултивације	О: Рудник Боговина Пр: ЈЛС, МПЗЖС	Буџет рудника Боговина	

Ред. бр. СП	Стратешки приоритет СП	Активности за реализацију приоритета (А)	Учесници у реализацији активности	Пројекти за реализацију приоритета (П)	Одговорност (О) и партнери (Пр) за реализацију пројектата	Оријентациони износи и извори финансирања А и П	Рокови реализације А и П (и фаза)
1	2	3	4	5	6	7	8
		СТАТУС РЕАЛИЗАЦИЈЕ у 2015. и 2016. години					
		1. Није било активности у наведеном периоду					
		Остале ЈЛС					
		-					
<b>Планско решење 13.3: Смањење прекограничног утицаја</b>							
1)	Инсталисање система за пречишћавање отпадних гасова у свим индустријским постројењима (Бор, Мајданпек, Прахово) због могућности њиховог прекограничног утицаја.	Министарство пољопривреде и заштите животне средине (МПЗЖС)					
		-					
		Општина Неготин					
		1. Замена система за пречишћавање отпадних гасова погона у ИХП Прахову	ИХП Прахово (сада ELIXIR Прахово), ЈЛС, МПЗЖС		О: ИХП Прахово (сада ELIXIR Прахово) Пр: ЈЛС, МПЗЖС	ИХП Прахово, Буџет РС	
		СТАТУС РЕАЛИЗАЦИЈЕ 2015. и 2016. године					
		1. Активности су завршене за 2015/16 годину.					
		Остале ЈЛС					
		-					
<b>Планско решење 13.4: Превенција ризика од удеса и акцидентата</b>							
3)	Реализација Студија ризика од индустријских удеса за постројења (ИХП Прахово Холдинг АД).	Министарство пољопривреде и заштите животне средине (МПЗЖС)					
		-					
		Неготин					
		1. Реализација Студије процене ризика од индустријских удеса и постројења ИХП Прахово и НИС Петрол - Југопетрол	ИХП Прахово и НИС Петрол, МПЗЖС, ЈЛС		О: ИХП Прахово и НИС Петрол Пр: МПЗЖС, ЈЛС	ИХП Прахово и НИС Петрол	
		СТАТУС РЕАЛИЗАЦИЈЕ 2015. и 2016. године					
		1. Активност на изради Студије процене ризика од индустријских удеса и постројења за ИХП Прахово је завршена. Чека се решење техничке комисије која је дала предходно сагласност на Студију у јуну 2017. год.					
4)	Успостављање мониторинга квалитета вода на изливима ППОВ.	Министарство пољопривреде и заштите животне средине - Републичка дирекција за воде (РДВ)					
		-					
		Општина Кладово					
		1. Успостављање мониторинг центра за праћење квалитета воде Дунава	ЈЛС	Праћење и контрола физичких, хемијских и биолошких параметара воде Дунава у пограничном појасу Турн Северин - Кладово	ЈЛС	100.000,00 EUR РА програм прекограничне сарадње Румунија-Србија	До краја 2015.
		СТАТУС РЕАЛИЗАЦИЈЕ 2015. и 2016. године					
		1. Нису добијене информације					

Ред. бр. СП	Стратешки приоритет СП	Активности за реализацију приоритета (А)	Учесници у реализацији активности	Пројекти за реализацију приоритета (П)	Одговорност (О) и партнери (Пр) за реализацију пројеката	Оријентациони износи и извори финансирања А и П	Рокови реализације А и П (и фаза)
1	2	3	4	5	6	7	8
		Остале ЈЛС					
		–					
<b>Тематска област 14: Заштита природе и природних вредности</b>							
<b>Планско решење 14.1: Заштита, презентација и контролисано коришћење природних добара</b>							
1)	Доследно спровођење постојећих режима заштите НП Ђердап, Парка природе Стара планина, предела изузетних одлика Лептерија-Сокоград, Озренске ливаде и простора археолошког налазишта Ромулиана – Гамзиград, као и резервата и споменика природе.	Министарство пољопривреде и заштите животне средине (МПЗЖС)					
		–					
		Завод за заштиту природе Србије (ЗЗПС)					
		1. Мониторинг заштићених подручја	Управљачи заштићених подручја, ЗЗПС	Годишњи мониторинг заштићених подручја	О: Управљачи Пр: МПЗЖС, МП, ЗЗПС	Буџет РС	Континуирано
		СТАТУС РЕАЛИЗАЦИЈЕ 2015. и 2016. године					
		1. Мониторинг наведених заштићених подручја одвија се континуирано					
<b>Планско решење 14.2: Истраживање и установљавање заштићених природних добара</b>							
1)	Истраживање, вредновање и израда потребне документације (студија) за заштиту целина предвиђених за стицање статуса заштићених природних добара/подручја: специјалног резервата природе „Ртањ“ и споменика природе „Рајкова пећина“, парка природе „Кучај-Бељаница“ Валоризација планина: Дели Јован, Стол, Мали и Велики Крш, Тупијница, Озрен и Девица.	Министарство пољопривреде и заштите животне средине (МПЗЖС)					
		–					
		Завод за заштиту природе Србије (ЗЗПС)					
		Проглашење специјалног резервата природе „Ртањ“, споменика природе „Рајкова пећина“, парка природе „Кучај-Бељаница“	ЗЗПС, МПЗЖС	Израда студије заштите: 1.СРП „Ртањ“, 2.СП „Рајкова пећина“, 3.ПП „Кучај-Бељаница“ 4. Теренска истраживања и израда студије за: Дели Јован, Стол, Мали и Велики Крш, Тупијница, Озрен и Девица, Рибњак, Мала Врбица	О: ЗЗПС Пр: МПЗЖС	Буџет РС	До краја 2018.
		СТАТУС РЕАЛИЗАЦИЈЕ 2015. и 2016. године					
		1. Студија заштите СРП „Ртањ“ је завршена и предата надлежном министарству на даљу процедуру. 2. Студија заштите СП „Рајкова пећина“ је завршена и предата надлежном министарству на даљу процедуру 3. У току је припрема Студије заштите за подручје „Кучај-Бељаница“, и наведеном студијом подручје ће бити предложено за Национални парк. 4. Истраживања за подручје планине Дели Јован, Стол, Мали и Велики Крш, Тупијница, Озрен и Девица нису отпочета.					
2)	Успостављање заштите и	Завод за заштиту природе Србије (ЗЗПС)					

Ред. бр. СП	Стратешки приоритет СП	Активности за реализацију приоритета (А)	Учесници у реализацији активности	Пројекти за реализацију приоритета (П)	Одговорност (О) и партнери (Пр) за реализацију пројеката	Оријентациони износи и извори финансирања А и П	Рокови реализације А и П (и фаза)		
1	2	3	4	5	6	7	8		
	организовање адекватног управљања, очувања, уређења и презентације мањих подручја и локалитета од локалног значаја.	–							
		Општина Бољевац							
			ЈЛС, ЈПСШ	Одлука о заштити Боговинске пећине	О: ЈЛС Пр: ЈПСШ				
		СТАТУС РЕАЛИЗАЦИЈЕ у 2015. и 2016. години							
		1. Није било активности у наведеном периоду							
		Општина Бор							
		1. Уређење геолошких стаза у Брестовачкој бањи	ЈЛС, Управљач, ЗЗПС	Пројекат уређења на основу Студије заштите “Геолошка стаза у Брестовачкој бањи“ и услова заштите природе	О: ЈЛС Пр: ЗЗПС	Буџетски фонд за заштиту жс ЈЛС, Буџет РС			
		2. Чишћење муља из језера Лазареве реке унутар Споменика природе Лазарев кањон (Кучај)	ЈЛС, ЈПСШ	Услови Завода за заштиту природе	О: ЈПСШ Пр: ЈЛС, ДМИ Бор, волонтери, ЗЗПС	Средства ЈПСШ			
		3. Успостављање адекватног система заштите над Борским језером и природном амбијенталном целином Врело у Доњој Белој Реци	ЈЛС, МЗ Доња Бела Река, ЗЗПС	Валоризација и израда студије заштите за Борско језеро и Врело у Д. Белој Реци	О: ЈЛС Пр: ЗЗПС, МЗ Доња Бела Река	Буџетски фонд за заштиту жс ЈЛС, Буџет РС			
		Статус реализације:							
1. Започеле су припреме за одређивање стараоца и доношење Одлуке о проглашењу									
2. Активности на уређењу нису започете									
3. Сачињен је елаборат санације језера испред Лазареве пећине у 2016. (Општина Бор)									
2. Започето је прибављање услова и сагласности за извођење елабората									
1. Активности нису започете									
Остале ЈЛС									
–									
<b>Планско решење 14.3: Предузимање активности на међународној афирмацији заштите природних вредности</b>									
2)	Успостављање мреже еколошки значајних подручја, на основу Закона о заштити природе, меродавних подзаконских аката и, посебно, мреже подручја по програму Натура 2000 на	Министарство пољопривреде и заштите животне средине (МПЗЖС)							
		–							
		Завод за заштиту природе Србије (ЗЗПС)							
	1. Редифинисање постојећих граница еколошке мреже Србије	ЗЗПС, МПЗЖС	Прикупљање и обрада података о дивљим биљним и животињским врстама и њиховим стаништима Издвајање за заштиту приоритетних типова	О: ЗЗПС Пр: МПЗЖС	Буџет РС	Континуирано			

Ред. бр. СП	Стратешки приоритет СП	Активности за реализацију приоритета (А)	Учесници у реализацији активности	Пројекти за реализацију приоритета (П)	Одговорност (О) и партнери (Пр) за реализацију пројеката	Оријентациони износи и извори финансирања А и П	Рокови реализације А и П (и фаза)
1	2	3	4	5	6	7	8
	основу европских директива о стаништима и птицама.	2. Успостављање мреже Натура 2000		станишта, утврђивање мера за очување и праћење њиховог стања Утврђивање и праћење стања популација Допуна базе података идентификованих еколошки значајних подручја Идентификација еколошких коридора			
		СТАТУС РЕАЛИЗАЦИЈЕ 2015. и 2016. године 1. Активности у оквиру успостављања мреже еколошки значајних подручја, на основу Закона о заштити природе, меродавних подзаконских аката и, посебно, мреже подручја по програму Натура 2000 на основу европских директива о стаништима и птицама одвијају се континуирано и складу са Планом и Програмом рада Завода					
3)	Примена међународних конвенција о трговини угроженим биљним и животињским врстама (СИТЕС); биолошкој разноврсности; очувању миграторних врста дивљих животиња (Бонска конвенција); очувању европске дивље флоре и фауне и природних станишта (Бернска конвенција) и предела.	Министарство пољопривреде и заштите животне средине (МПЗЖС)					
Завод за заштиту природе Србије (ЗЗПС)							
1. Мониторинг врста и станишта		ЗЗПС	1. Мониторинг Карпатске тоције <i>Tozzia alpina</i> ssp. <i>carpatica</i> на Старој планини; Станишта на Кладовској и Пожеженској пешчари, Радујевачком и Рамском песку; 2. Мониторинг врста риба из породице јесетри ( <i>Acipenseridae</i> ) и харинги ( <i>Clupeidae</i> ) на подручју Дунава низводно од ХЕ Ђердап 3. Мониторинг и заштита лешинара и орлова	О: ЗЗПС Пр: МПЗЖС	Буџет РС	Континуирано	
		СТАТУС РЕАЛИЗАЦИЈЕ 2015. и 2016. године 1. Мониторинг Карпатске тоције <i>Tozzia alpina</i> ssp. <i>carpatica</i> на Старој планини; Станишта на Кладовској и Пожеженској пешчари, Радујевачком и Рамском песку одвија се континуирано и складу са Планом и Програмом рада Завода 2. Мониторинг врста риба из породице јесетри ( <i>Acipenseridae</i> ) и харинги ( <i>Clupeidae</i> ) на подручју Дунава низводно од ХЕ Ђердап 2, одвија се континуирано и складу са Планом и Програмом рада Завода 3. Мониторинг и заштита лешинара и орлова одвијају се континуирано и складу са Планом и Програмом рада Завода					
4)	Примена Рамсарске конвенције (нови приоритет, ЗЗПС)	Министарство пољопривреде и заштите животне средине (МПЗЖС)					
Завод за заштиту природе Србије (ЗЗПС)							
1. Номинација НП Ђердап за рамсарско подручје		ЗЗПС, НП Ђердап, МПЗЖС	Израда стручне основе за номинацију НП Ђердап за рамсарско подручје	О: ЗЗПС, НП Ђердап Пр: МПЗЖС	Буџет РС		
		СТАТУС РЕАЛИЗАЦИЈЕ 2015. и 2016. године 1. Стручна основа за номинацију НП „Ђердап“ као Рамсарско подручје је израђена и предата на даљу процедуру					
5)	Активности у оквиру UNESCO програма МАБ –	Министарство рударства и енергетике (МРЕ)					

Ред. бр. СП	Стратешки приоритет СП	Активности за реализацију приоритета (А)	Учесници у реализацији активности	Пројекти за реализацију приоритета (П)	Одговорност (О) и партнери (Пр) за реализацију пројеката	Оријентациони износи и извори финансирања А и П	Рокови реализације А и П (и фаза)
1	2	3	4	5	6	7	8
	<b>Човек и биосфера (нови приоритет ЗЗПС)</b>	Завод за заштиту природе Србије (ЗЗПС)					
		1.Номинација ПП Стара планина за резерват биосфере	ЗЗПС, МПЗЖС, ЈПСШ,	Усаглашавање стручне основе за номинацију ПП Стара планина за резерват биосфере	О: ЗЗПС Пр: ЈПСШ, МПЗЖС	Буџет РС, Стране донације	
		СТАТУС РЕАЛИЗАЦИЈЕ 2015. и 2016. године 1. Активности на усаглашавање стручне основе за номинацију ПП Стара планина за резерват биосфере нису отпочеле					
6)	<b>Активности у оквиру UNESCO Геопарк програма (нови приоритет ЗЗПС)</b>	Министарство пољопривреде и заштите животне средине (МПЗЖС)					
		Завод за заштиту природе Србије (ЗЗПС)					
		1.Номинација НП Ђердап за геопарк	ЗЗПС, НП Ђердап, МПЗЖС	Израда стручне основе за номинацију НП Ђердап за геопарк	О: ЗЗПС, НП Ђердап Пр: МПЗЖС	Буџет РС	
		СТАТУС РЕАЛИЗАЦИЈЕ 2015. и 2016. године 1. Израда стручне основе за номинацију НП Ђердап за геопарк су у току					
<b>Тематска област 15: Заштита непокретних културних добара</b>							
<b>Планско решење 15.1: Заштита и презентација НКД</b>							
1)	Наставак истраживања, уређења и презентације највреднијих археолошких налазишта, у првом реду локалитета Гамзиград, Рудна глава и Лепенски Вир.	Министарство културе и информисања (МКИ), Министарство привреде (МП)					
		–					
		Републички завод за заштиту споменика културе (РЗЗСК)					
		–					
		Завод за заштиту споменика културе Ниш (ЗЗСКН)					
		–					
		Оштина Мајданпек					
	1.Реализација садржаја предвиђених ПДР Археолошког локалитета Лепенски Вир	УПД Добродошли у Лепенски Вир, ЈЛС, МКИ, МТТТ, ТО	Израда визиторског центра, етно кућа, пристаништа, истраживачког центра, саобраћајних комуникација, комуналне инфраструктуре	О: 'Добродошли у Лепенски Вир Пр: ЈЛС, МКИ, МТТТ, ТО	70.000.000 РСД Без средстава потребних за експропријацију земљишта		
	СТАТУС РЕАЛИЗАЦИЈЕ 2015. и 2016. године 1.Израђен предлог идејног решења центра за посетиоце и просторног уређења у окружењу Рајкове пећине у 2016						
	Остале ЈЛС						
	–						
2)	Утврђивање граница заштићене околине НКД.	Министарство културе и информисања (МКИ)					
		–					
		Републички завод за заштиту споменика културе (РЗЗСК)					
		–					
		Завод за заштиту споменика културе Ниш (ЗЗСКН)					
	1.Утврђивање граница заштићене околине	ЗЗСКН, Катастар		О: ЗЗСКН Пр: КН	3.500.000 РСД	2014-2018.	

Ред. бр. СП	Стратешки приоритет СП	Активности за реализацију приоритета (А)	Учесници у реализацији активности	Пројекти за реализацију приоритета (П)	Одговорност (О) и партнери (Пр) за реализацију пројеката	Оријентациони износи и извори финансирања А и П	Рокови реализације А и П (и фаза)
1	2	3	4	5	6	7	8
		НКД у ЈЛС	непокретности (КН)				
		СТАТУС РЕАЛИЗАЦИЈЕ у 2015. и 2016. години 1. Није било активности у наведеном периоду					
3)	Израда Програма конзервације, рестаурације и ревитализације НКД.	Министарство културе и информисања (МКИ)					
		–					
		Републички завод за заштиту споменика културе (РЗЗСК)					
		–					
		Завод за заштиту споменика културе Ниш (ЗЗСКН)					
			ЗЗСКН	1. Предлог: „Пројекат санационих и конзерваторско рестаураторских радова на кући Аце Станојевић у Књажевцу„	О: ЗЗСКН	2.500.000 РСД Буџет РС	2014-2018.
		СТАТУС РЕАЛИЗАЦИЈЕ у 2015. и 2016. години 1. Није било активности у наведеном периоду					
6)	Валоризација објеката народног градитељства – планинских села и појединачних објеката.	Министарство културе и информисања (МКИ)					
		–					
		Републички завод за заштиту споменика културе (РЗЗСК)					
		–					
		Завод за заштиту споменика културе Ниш (ЗЗСКН)					
			ЗЗСКН	1. Пројекти истраживања народног градитељства за потребе покретања поступка заштите просторних целина	Пројекти истраживања народног градитељства за просторне целине: Смедовачке пивнице, Село Мали Јасеновац код Зајечара, Село Балта Бериловац - засеок Минићи, Комплекс школе и воденице	О: ЗЗСКН	1.500.000 РСД Буџет РС
		СТАТУС РЕАЛИЗАЦИЈЕ у 2015. и 2016. години 1. Није било активности у наведеном периоду					
7)	Перманентно евидентирање споменика техничке културе који ће бити презентовани у аутентичној намени и са очуваном техничко-технолошком функцијом.	Министарство културе и информисања (МКИ)					
		–					
		Републички завод за заштиту споменика културе (РЗЗСК)					
		–					
		Завод за заштиту споменика културе Ниш (ЗЗСКН)					
			ЗЗСКН	1. Пројекат истраживања и техничког снимања за покретање поступка заштите споменика техничке културе	Пројекат истраживања и техничког снимања за: МХЕ Соколовица, Рудник угља Вршка Чука, Зајечарску пивару		600.000 РСД Буџет РС
		СТАТУС РЕАЛИЗАЦИЈЕ у 2015. и 2016. години 1. Није било активности у наведеном периоду					



### 3. ПОКРИВЕНОСТ ПЛАНСКОМ ДОКУМЕНТАЦИЈОМ ПОДРУЧЈА РЕГИОНАЛНОГ ПРОСТОРНОГ ПЛАНА ТИМОЧКЕ КРАЈИНЕ ЗАКЉУЧНО СА 2016. ГОДИНОМ

У овом делу Извештаја РЈИС 2016 даје се преглед стања покривености планском документацијом подручја РПП ТК, полазећи од одговарајућег дела из Програма имплементације РПП ТК. Унети су подаци за планске документе чија је израда завршена или започела у периоду закључно са 2016. годином.

У претходном периоду, закључно са 2016. годином донето је 8 просторних планова подручја посебне намене и то: Просторни план подручја посебне намене међународног водног пуа Е-80 Дунав (Паневропски коридор VII) („Службени гласник РС“ бр.14/15), Просторни план подручја посебне намене Националног парка Ђердап („Службени гласник РС“ бр.43/13), Просторни план подручја посебне намене природног добра Бељаница-Кучај („Службени гласник РС“ бр.98/14), Просторни план подручја археолошког налазишта Ромулијана-Гамзиград („Службени гласник РС“ бр.131/04), . Просторни план подручја посебне намене гасовода Јужни ток („Службени гласник РС“ бр.119/12 и 98/13), Просторни план подручја посебне намене слива акумулације Бован („Службени гласник РС“ бр.14/09), Просторни план подручја посебне намене слива акумулације Грлиште („Службени гласник РС“ бр 95/15.), Просторни план Парка природе и туристичке регије Стара планина („Службени гласник РС“ бр.115/08),

Донете су одлуке о изради два просторна плана подручја посебне намене и то: Просторног плана подручја посебне намене Борско-Мајданпечког рударског басена (2011) и Просторног плана подручја посебне намене изворишта водоснабдевања Јелашница (2015), чије су израде у току.

Скраћенице које се користе у Табели II-3. имају следеће значење: ППО – просторни план општине, ППГ – просторни план града, ГУП – генерални урбанистички план, ППР – план генералне регулације, ПДР – план детаљне регулације, РП – регулациони план.

Табела II-3. Плански документи из надлежности јединице локалне самоуправе који су донети или чија је израда у току, закључно са 2016. години

Назив планског документа	Стање израде планског документа (започета израда, или донет плански документ - број службеног гласника/листа)
<b>Јединица локалне самоуправе: Општина Бољевац</b>	
<i>Просторни план јединице локалне самоуправе</i>	
1. ППО/ППГ или измене и допуне ППО/ППГ	
ППО Бољевац	Донет („Службени лист општине Бољевац“ бр. 15/3/11)
<i>Урбанистички планови</i>	
2. Урбанистички план за град/општински центар	
ППР насељеног места Бољевац	Донет („Службени лист општине Бољевац“ бр. 15/2/11)
3. Урбанистички план за насеље са специфичном функцијом (насеља која нису центри јединице локалне самоуправе, а која имају одређену специфичну функцију утврђену РПП или ППО/ППГ - бањско место, туристичко насеље, рударско насеље и др.)	
/	/
4. Урбанистички план за подручје (насеље, зону, комплекс, објекат) у обухвату просторног плана подручја посебне намене (ППППН)	
/	/
5. Урбанистички план за простор (комплекс, зону) или објекат од регионалног и/или националног значаја (културна и природна добра, регионалне депоније, објекти инфраструктуре, привредне зоне и др.)	

Назив планског документа	Стање израде планског документа (започета израда, или донет плански документ - број службеног гласника/листа)
-	-
<i>6. Остлаи урбанистички планови</i>	
ПДР за потребе Николић Росе из Оснића, општина Бољевац	Донет („Службени лист општине Бољевац“ бр. 4/15)
ПДР за део насељеног места "Станично брдо" у Бољевцу	Донет („Службени лист општине Бољевац“ бр. 12/2015)
ПДР за насеље "Гај" у Бољевцу	У току је израда материјала за рани јавни увид
ПДР индустријске зоне "Мирово"	Донет („Службени лист општине Бољевац“ бр. 13/10)
ПДР комплекса ФПМ агро механика а.д. Бољевац	Донет („Службени лист општине Бољевац“ бр. 18/12)
ПДР за насеље Ртањ - општина Бољевац	Донет („Службени лист општине Бољевац“ бр. 14/14)
План детаљне регулације за измештање дела пута на к.п. бр. 6608 К.О. Мирово и дела пута на к.п. бр. 5619 К.О. Мирово	Донет („Службени лист општине Бољевац“ бр. 33/2016)
ПДР за уређење простора "Етно село Балашевић – Ртањ"	У току је израда Нацрта
ПДР новопланираних саобраћајница дела насеља "Илинско брдо" у Бољевцу	У току је израда Нацрта
ПДР за измештање дела пута на к.п. 2837 К.О. Подгорац 2	Чека се доношење на првој наредној седници Скупштине општине Бољевац

Назив планског документа	Стање израде планског документа (започета израда, или донет плански документ - број службеног гласника/листа)
<b>Јединица локалне самоуправе: Општина Књажевац</b>	
<i>Просторни план јединице локалне самоуправе</i>	
1. ППО/ППГ или измене и допуне ППО/ППГ	
ППО Књажевац	Донет („Службени лист општине Књажевац“ бр.9/1/11)
<i>Урбанистички планови</i>	
2. Урбанистички план за град/општински центар	
ПГР Књажевца	Донет („Службени лист општине Књажевац“ бр. 9/1/21 и 33/16)
3. Урбанистички план за насеље са специфичном функцијом (насеља која нису центри јединице локалне самоуправе, а која имају одређену специфичну функцију утврђену РПП или ППО/ППГ - бањско место, туристичко насеље, рударско насеље и др.)	
ПДР спортско - рекреативног комплекса "Бараница"	Донет („Службени лист општине Књажевац“ бр. 17/15)
ПДР археолошко-етнолошког парка "Равна"	Донет („Службени лист општине Књажевац“ бр. 28/16)
4. Урбанистички план за подручје (насеље, зону, комплекс, објекат) у обухвату просторног плана подручја посебне намене (ПППН)	
ПГР туристичког насеља "Коњарник" на Старој планини	Донет („Службени лист општине Књажевац“ бр. 9/09 и 4/16)
ПГР туристичког центра „Голема река“ са туристичким пунктом „Мирица“	Донет („Службени лист општине Књажевац“ бр. 4/16)
ПДР прве фазе туристичког ризорта "Јабучко Равниште" на Старој планини	Донет („Службени лист општине Књажевац“ бр. 9/09 и 9/10)

Назив планског документа	Стање израде планског документа (започета израда, или донет плански документ - број службеног гласника/листа)
ПДР граничног прелаза "Кадибогаз" код Новог Корита	Донет („Службени лист општине Књажевац“ бр. 4/16)
ПДР далеководна 35 КВ "Балта Бериловац - Јабучко равниште" на Старој планини	Донет („Службени лист општине Књажевац“ бр. 16/14)
ПДР друге фазе туристичког ризорта "Јабучко Равниште" на Старој планини	Донет („Службени лист општине Књажевац“ бр. 33/16)
Измена и допуна ПДР прве фазе туристичког ризорта "Јабучко Равниште" на Старој планини	започета израда
ПГР села Црни Врх са засеком "Травалјоса"	започета израда
5. Урбанистички план за простор (комплекс, зону) или објекат од регионалног и/или националног значаја (културна и природна добра, регионалне депоније, објекти инфраструктуре, привредне зоне и др.)	
/	/
6. Остали урбанистички планови	
ПГР насеља Минићево	Донет („Службени лист општине Књажевац“ бр. 23/16)
ПДР ромског насеља "Нишки пут" у Књажевцу	Донет („Службени лист општине Књажевац“ бр. 7/10)
ПДР спортско-рекреационог и здравствено-реабилитационог центра "Бањица"	Донет („Службени лист општине Књажевац“ бр. 3/11)
ПДР „Ушће“ и зелене пијаце у Књажевцу	Донет („Службени лист општине Књажевац“ бр. 6/13)
ПДР гробља „Берчиновачко брдо“ у Књажевцу	Донет („Службени лист општине Књажевац“ бр. 28/13)

Назив планског документа	Стање израде планског документа (започета израда, или донет плански документ - број службеног гласника/листа)
<b>Јединица локалне самоуправе: НЕГОТИН</b>	
<i>Просторни план јединице локалне самоуправе</i>	
1. ППО/ППГ или измене и допуне ППО/ППГ	
ППО Неготин	Донет („Службени лист општине Неготин“, број 16/11)
<i>Урбанистички планови</i>	
2. Урбанистички план за град/општински центар	
ПГР за насеље Неготин	Донет („Службени лист општине Неготин“, број 7/12)
Измена и допуна Плана генералне регулације за насеље Неготин - Одлука	Одлука о приступању изради Измена и допуна Плана генералне регулације за насеље Неготин („Службени лист општине Неготин“, број 21/16) Зарочета израда - Рани јавни увид
2. Урбанистички план за насеље са специфичном функцијом (насеља која нису центри јединице локалне самоуправе, а која имају одређену специфичну функцију утврђену РПП или ППО/ППГ - бањско место, туристичко насеље, рударско насеље и др.)	
ПГР за насеље Прахово	Донет („Службени лист општине Неготин“, број 44/14)
ПДР за комплекс хемијске индустрије Прахово	Донет („Службени лист општине Неготин“, број 21/14)

Назив планског документа	Стање израде планског документа (започета израда, или донет плански документ - број службеног гласника/листа)
<b>Јединица локалне самоуправе: НЕГОТИН</b>	
ПДР туристичко рекреативног комплекса “Дунавски бисер” у Михајловцу	Донет („Службени лист општине Неготин”, број 23/15)
3. Урбанистички план за подручје (насеље, зону, комплекс, објекат) у обухвату просторног плана подручја посебне намене (ППППН)	
ПДР луке Прахово	Одлука о приступању изради ПДР луке Прахово („Службени лист општине Неготин”, број 15/16)
5. Урбанистички план за простор (комплекс, зону) или објекат од регионалног и/или националног значаја (културна и природна добра, регионалне депоније, објекти инфраструктуре, привредне зоне и др.)	
ПДР комплекса Рајачких пивница	Донет („Службени лист општине Неготин”, број 25/15)
ПДР комплекса Рогљевачких пивница	Донет („Службени лист општине Неготин”, број 19/16)
ПДР коридора далековода 110кв између ТС 110/35 Кв “Мосна” и ТС110/35Кв „Никине воде”	Донет („Службени лист општине Неготин”, број 20/15)
Измена и допуна ПДР коридора далековода 110кв између ТС 110/35 Кв “Мосна” и ТС110/35Кв „Никине воде” деоница на територији општине Неготин	Донет („Службени лист општине Неготин”, број 20/16)
6. Остали урбанистички планови	
ПДР код железничке станице у Неготину - Одлука	Одлука о приступању изради ПДР код железничке станице у Неготину („Службени лист општине Неготин”, број 21/16)

Назив планског документа	Стање израде планског документа (започета израда, или донет плански документ - број службеног гласника/листа)
<b>Јединица локалне самоуправе: Општина Сокобања</b>	
<i>Просторни план јединице локалне самоуправе</i>	
1. ППО/ППГ или измене и допуне ППО/ППГ	
ППО Сокобања	Донет („Службени лист општине бр.13/12)
<i>Урбанистички планови</i>	
2. Урбанистички план за град/општински центар	
ПГР подручја Сокобања	Започета израда
ПГР Сокобања	Донет („Службени лист општине бр.23/14)
3. Урбанистички план за насеље са специфичном функцијом (насеља која нису центри јединице локалне самоуправе, а која имају одређену специфичну функцију утврђену РПП или ППО/ППГ - бањско место, туристичко насеље, рударско насеље и др.)	
/	/
4. Урбанистички план за подручје (насеље, зону, комплекс, објекат) у обухвату просторног плана подручја посебне намене (ППППН)	
/	/
5. Урбанистички план за простор (комплекс, зону) или објекат од регионалног и/или националног значаја (културна и природна добра, регионалне депоније, објекти инфраструктуре, привредне зоне и др.)	

Назив планског документа	Стање израде планског документа (започета израда, или донет плански документ - број службеног гласника/листа)
<b>Јединица локалне самоуправе: Општина Сокобања</b>	
др.)	
/	/
<i>5. Остали урбанистички планови</i>	
ПГР насеља Трубаревац	Започета израда
ПДР Лептерија	Донет („Службени лист општине бр.13/09)
ПДР Чука II	Донет („Службени лист општине бр.2/10)
ПДР Царина	Донет („Службени лист општине бр.2/10)

<b>Јединица локалне самоуправе: Општина Зајечар</b>	
Назив планског документа	Стање израде планског документа (започета израда, или донет плански документ - број службеног гласника/листа)
<i>Просторни план јединице локалне самоуправе</i>	
1. ППО/ППГ или измене и допуне ППО/ППГ	
ППГ Зајечара	Донет („Службени лист града Зајечара”, бр. 15/12)
<i>Урбанистички планови</i>	
2. Урбанистички план за град/општински центар	
ГУП града Зајечара	Донет („Службени лист града Зајечара”, бр. 15/12)
3. Урбанистички план за насеље са специфичном функцијом (насеља која нису центри јединице локалне самоуправе, а која имају одређену специфичну функцију утврђену РПП или ППО/ППГ - бањско место, туристичко насеље, рударско насеље и др.)	
ПДР „Простора зоне I степена заштите археолошког налазишта Ромулијана-Гамзиград са проширењем”	Израда у току
4. Урбанистички план за подручје (насеље, зону, комплекс, објекат) у обухвату просторног плана подручја посебне намене (ППППН)	
/	/
5. Урбанистички план за простор (комплекс, зону) или објекат од регионалног и/или националног значаја (културна и природна добра, регионалне депоније, објекти инфраструктуре, привредне зоне и др.)	
/	/
6. Остали урбанистички планови	
Измена ПДР за комплекс бивше фабрике “Тимочанка”, у обухвату ПДР-а дела територије I МЗ – блок између улица: Милоша Обилића, Саве Ковачевића (Гојкове), источне међе кп.бр. 8606 КО Зајечар, осовине Црног Тимока и Изворског пута у Зајечару	Донет („Службени лист града Зајечара”, бр. 24/16)
ПГР ПГР 1 – север и северозапад Града Зајечара,	Израда у току
ПГР ПГР 2 – североисток, исток, југ и југозапад Града Зајечара	Израда у току
ПГР ПГР 3 – центар Града Зајечара	Израда у току

Назив планског документа	Стање израде планског документа (започета израда, или донет плански документ - број службеног гласника/листа)
<b>Јединица локалне самоуправе: Општина Бор</b>	
<i>Просторни план јединице локалне самоуправе</i>	
1. ППО/ППГ или измене и допуне ППО/ППГ	
ППО Бор	Донет („Службени лист општине Бор“ бр. 2/14 и 3/14)
<i>Урбанистички планови</i>	
2. Урбанистички план за град/општински центар	
ГУП Бора	Донет („Службени лист општине Бор“ бр. 21/15)
ПГР градског насеља Бор	Започета израда у 2016. години
3. Урбанистички план за насеље са специфичном функцијом (насеља која нису центри јединице локалне самоуправе, а која имају одређену специфичну функцију утврђену РПП или ППО/ППГ - бањско место, туристичко насеље, рударско насеље и др.)	
ПГР туристичког подручја Борско језеро – Брестовачка бања	Започета израда у 2015. години
Генерални план предела Туристичког центра „Црни Врх“	Донет („Службени лист општине Бор“ бр. 7/97 и 14/03)
4. Урбанистички план за подручје (насеље, зону, комплекс, објекат) у обухвату просторног плана подручја посебне намене (ПППН)	
/	/
5. Урбанистички план за простор (комплекс, зону) или објекат од регионалног и/или националног значаја (културна и природна добра, регионалне депоније, објекти инфраструктуре, привредне зоне и др.)	
ПГР туристичког комплекса Црни Врх	Започета израда
ПГР туристичког подручја Стол	Започета израда
ПДР за израду колектора и постројења за пречишћавање отпадних вода (ППОВ) у сливу Борске реке	Започета израда
ГП са елементима РП коридора цевовода од изворишта „Мрљеш“ до резервоара „Топовске шупе“ – борска деоница	Донет („Службени лист општине Бор“ бр. 4/96 и 14/03)
6. Остали урбанистички планови	
ПДР гробља у Бору	Започета израда
ПДР коридора далековода 2x110 kV између ТС „Бор 2“ и ТС „Бор 1“, на територији општине Бор	Донет („Службени лист општине Бор“ број 2/14)
ПДР коридора далековода 110 kV између ТС "Бор 2" и ТС " Зајечар 2"	Донет („Службени лист општине Бор“ бр 11/15)
ПДР „Нови градски центар“ у Бору	Донет („Службени лист општине Бор“ бр. 15/04)
РП МЗ „Север“	Донет („Службени лист општине Бор“ бр. 13/99, 4/01 и 14/03)
РП МЗ „Стари центар“	Донет („Службени лист општине Бор“ бр. 9/97 и 14/03)
РП МЗ „Старо и Ново Селиште“	Донет („Службени лист општине Бор“ 3/94, 17/95, 4/01 и 14/03)
РП МЗ „II км“ у захвату улице Николе Пашића, Аутобуске станице, железничке пруге и далековода	Донет („Службени лист општине Бор“ бр. 10/89, 26/93 4/01 и 14/03)
РП IV МЗ фаза	Донет („Службени лист општине Бор“ бр.

<b>Назив планског документа</b>	<b>Стање израде планског документа (започета израда, или донет плански документ - број службеног гласника/листа)</b>
<b>Јединица локалне самоуправе: Општина Бор</b>	
	10/74, 4/01 и 14/03)
РП „Секција 3“ – Парк шума	Донет („Службени лист општине Бор“ бр. 19/94, 4/01 и 14/03)
РП „Секција 7“	Донет („Службени лист општине Бор“ бр. 22/94, 4/01 и 14/03)
РП „Секција 8“	Донет („Службени лист општине Бор“ бр. 24/02 и 14/03)
РП „Секција 10“	Донет („Службени лист општине Бор“ бр. 3/95, 4/01 и 14/03)
РП индивидуалног стамбеног насеља „Слога“	Донет („Службени лист општине Бор“ бр. 23/91, 4/01 и 14/03)
РП индивидуалног стамбеног насеља „Металург“	Донет („Службени лист општине Бор“ бр. 33/93, 4/01 и 14/03)
РП МЗ „Брезоник“	Донет („Службени лист општине Бор“ бр. 22/88, 4/01 и 14/03)
РП Зоне сервиса на путу Бор – Слатина	Донет („Службени лист општине Бор“ бр. 1/84, 4/01 и 14/03)
РП индустријског комплекса на VII km	Донет („Службени лист општине Бор“ бр. 17/2//83, 4/01 и 14/03)
РП насеља „Бањица“ – Кривељ	Донет („Службени лист општине Бор“ број 9/94, 4/01 и 14/03)
Урбанистички пројекат градског гробља у Бору који се примењује као ПДР	Донет („Службени лист општине Бор“ број 11/00 и 14/03)

<b>Јединица локалне самоуправе: Општина Кладово</b>	
Нису добијене информације.	
<b>Јединица локалне самоуправе: Општина Мајданпек</b>	
Нису добијене информације.	





#### 4. НАПРЕДАК У РЕАЛИЗАЦИЈИ ИНФОРМАЦИОНОГ СИСТЕМА О ПРОСТОРНОМ РАЗВОЈУ НА ПОДРУЧЈУ РЕГИОНАЛНОГ ПРОСТОРНОГ ПЛАНА ТИМОЧКЕ КРАЈИНЕ

У овом делу Извештаја РЈИС даје се анализа и оцена реализације информационог система о просторном развоју у јединицама локалних самоуправа у обухвату РПП ТК.

За потребе овог дела Извештаја РЈИС спроведена је анкета међу јединицама локалних самоуправа (ЈЛС) о стању развијености информационог система о просторном развоју (ИСПР), на локалном нивоу. Анкета се састојала од четири упита: да ли постоји ИСПР; у којој институцији се налази, односно ко је одговоран за његово функционисање; који просторни подаци - слојеви су садржани у ИСПР; и у којим областима се ти подаци користе.

За потребе Извештаја на подручју у обухвату Регионалног просторног плана Тимочке Крајине (РПП ТК) о стању развијености ИСПР, од укупно осам ЈЛС, попуњене анкете је доставило седам ЈЛС. На подручју РПП ТК, одређене ИСПР поседују само општина Сокобања, док је општини Бор тек извршила набавку софтвера. За сада, поред Бора, ИСПР не поседују: Бољевац, Књажевац, Мајданпек, Неготин и Зајечар. На анкету није одговорила општина Кладово. ИСПР Сокобање је стационаран у јавном комуналном предузећу.

Садржај ИСПР Сокобање се заснива на растерским и векторским подлогама које су производ РГЗ и ВГИ, и то: ортофото снимака резолуције 10cm и 40cm, катастарских подлога у размерама 1:500, 1:1000 и 1:2500 и топографске карте 1:25000.

ИСПР Сокобање се примењује у областима унапређења рада инспекцијских служби, заштите животне средине, управљања пољопривредним земљиштем и локалне мрежне инфраструктуре.

Табела II-4. Развијеност ИСПР на локалном нивоу на подручју РПП ТК

<b>ИСПР</b>	
Постоји	Сокобања
Не постоји	Бољевац, Бор, Књажевац, Мајданпек, Неготин и Зајечар
Није одговорено	Кладово
<b>Локација ИСПР</b>	
градска/општинска управа	-
друга институција/јавно предузеће	ЈКП Сокобања
<b>Садржај ИСПР</b>	
СОКОБАЊА: Ортофото 10cm, Ортофото 40cm, Катастарске подлоге 1:500, Катастарске подлоге 1:1000, Катастарске подлоге 1:2500, Топографске карте 1:25000.	
<b>Област примене</b>	
Просторно/урбанистичко планирање	Сокобања
Унапређење рада инспекцијских служби	Сокобања
Заштита животне средине	Сокобања
Пољопривредно земљиште	Сокобања
Мрежна инфраструктура у граду/општини	Сокобања



## **5. ОЦЕНА СТАЊА ПРОСТОРНОГ РАЗВОЈА ПОДРУЧЈА РЕГИОНАЛНОГ ПРОСТОРНОГ ПЛАНА ТИМОЧКЕ КРАЈИНЕ**

Оцена стања просторног развоја на подручју Регионалног просторног плана Тимочке крајине (РПП ТК) даје се на основу квалитативне анализа показатеља из дела I 2. овог извештаја у односу на њихову везу са 9 основних циљева (тематских области) просторног развоја дефинисаних у делу IV 1. Програма имплементације РПП ТК.

Генерална оцена стања просторног развоја је следећа:

### **Циљ 1. Демографски развој**

Већина показатеља за праћење и процену демографског развоја указује на генерално негативне тенденције. Међутим, анализом су уочени и позитивни трендови у пораста опште стопе фертилитета (у општинама Књажевац и Бор) што уз дефинисање нових и додатних мера и активности може утицати на побољшање старосне и демографске структуре становништва и просторног размештаја становништва.

### **Циљ 2. Економски развој**

На основу уочених трендова у области инвестирања, запослености и конкурентностина територији Тимочке крајине, могуће је уочити да постоји изванредан напредак у погледу инвестиција (нарочито у Борској области, где је до 2012. био израђен значајан напредак), а приметна је и стагнација смањења стопе незапослености на територији овог регионалног плана. У односу на остале области региона Јужне и Источне Србије, Борска и Зајечарска област уз Браничевску бележе највећи удео запослених са нижим и средњим образовањем и најмање уделе запослених са високим образовањем. У односу на показатељ повећања запослености у страним фирмама у укупној запослености општине/града, Зајечарска и Борска област бележе најмањи удео запослених у страним фирмама у укупној запослености у страним фирмама Региона Јужне и Источне Србије у временском периоду 2010-2016. године.

### **Циљ 3. Социјални развој**

Наведени циљ може се пратити за сада кроз индикаторе о уделу незапосленог становништва, стопи запослености као и стопи запошљавања старијих радника, будући да за остале индикаторе нису били расположиви подаци за 2016. Новије промене законске регулативе у области стамбене политике условиле су да се замени индикатор о броју социјално непрофитних станова, пошто он као такав више није применљив. Предложен је нови индикатор под називом „Остварени број станова кроз програме стамбене подршке које спроводе јединице локалне самоуправе“, којим ће се у наредном периоду пратити област социјалне искључености и смањења сиромаштва.

### **Циљ 4. Управљање природним ресурсима**

Квалитативна анализа показатеља за тематску област управљање природним ресурсима указује да је на подручју Борског и Зајечарског управног округа укупан интензитет изграђености повећан за око 3%. Осим тога, уочен је тренд раста сектора органске производње у Зајечарском округу (0,1%), где је већи део сертифицираних површина већ у органском статусу (односно са завршеним периодом конверзије), што је и даље знатно мање од просека ЕУ - 5,4%. Резултати анализе квалитета површинских вода указују на то да је квалитет површинских вода на посматраним мерним местима веома добар са тенденцијом стагнације квалитета. У погледу специфичне потрошње воде у насељима, од 2013. до 2016. године уочене су осцилације на нивоу јединица локалне самоуправе али се може оценити да коришћење воде у домаћинствима на подручју Тимочке крајине има повољан (оппадајући) тренд.

### **Циљ 5. Очување природног и културног наслеђа и развој туризма**

Показатељи за праћење овог циља просторног развоја указују на напредак у погледу просторног обухвата заштићеног природног наслеђа, који не задовољава у потпуности стратешке циљеве Европске Уније и Републике Србије о достизању већег процента територија заштите природног наслеђа до 2020. У погледу развоја туризма уочене су позитивне тенденције у броју туриста и туристичких ноћења на годишњем нивоу, као и пораст броја дрштвених догађаја са презентацијом народне традиције и културног идентитета локалних заједница.

#### Циљ 6. Уравнотеженост насељске структуре

Показатељи полицентричности урбаног система указују на релативно уједначену концентрацију у примарним центрима. Квалитативна анализа других показатеља, због умерених негативних тенденција развоја указује на потребу дефинисања нових и додатних мера и активности ради побољшања: просторног размештаја становништва, економских перформанси, доступности јавних служби и ублажавања регионалних диспаритета.

#### Циљ 7. Инфраструктурни системи и везе

Показатељи опремљености комуналном инфраструктуром указују на генерално позитивне тенденције у погледу покривености насеља водоводном (град Зајечар) и канализационом мрежом (нарочито у оЗајечару и Сокобањи), као и у покривености насеља електромрежом (општина Мајданпек) и приступом широкопојасним системима. Иако је број интернет корисника на територији Јужне и Источне Србије мањи у односу на остале регионе у Србији, приметне су позитивне тенденције у тренду овог индикатора.

#### Циљ 8. Заштита животне средине

У наредном периоду потребно је уложити додатне напоре и дефинисати нове мере како би се извори загађења воде, ваздуха и земљишта ставили и одржали у границама дозвољених вредности. Потребно је унапредити спровођење донетих државних стратегија (о одрживом коришћењу природних ресурса, развоју пољопривреде, шумарства, управљању минералним ресурсима) на регионалном и локалном нивоу и обезбедити ефикаснију контролу коришћења природних ресурса, развој комуналних система који системски решавају питање унапређења животне средине (успостављање система регионалних депонија, система за пречишћавање отпадних вода и др.) и интензивирати напоре на унапређењу заштите од природних непогода и технолошких ризика.

#### Циљ 9. Територијална управа

Показатељи који прате трендове ефикасности рада територијалне управе показују позитивне тенденције и то и у погледу покривености простора планском документацијом и у времену потребном за добијање грађевинске дозволе. У наредном периоду неопходно је интензивирање рада на формирању ажурног регистра планских докумената на републичком, регионалном и локалном нивоу, као и наставак позитивних активности на увођењу система електронске управе (e-government).

**ОСТВАРИВАЊЕ РЕГИОНАЛНОГ  
ПРОСТОРНОГ ПЛАНА ПОДУНАВСКОГ И  
БРАНИЧЕВСКОГ УПРАВНОГ ОКРУГА  
ЗА 2016. ГОДИНУ**



## **1. СТАЊЕ ПОКАЗАТЕЉА ПРОСТОРНОГ РАЗВОЈА ЗА ПОДРУЧЈЕ РЕГИОНАЛНОГ ПРОСТОРНОГ ПЛАНА ПОДУНАВСКОГ И БРАНИЧЕВСКОГ УПРАВНОГ ОКРУГА**

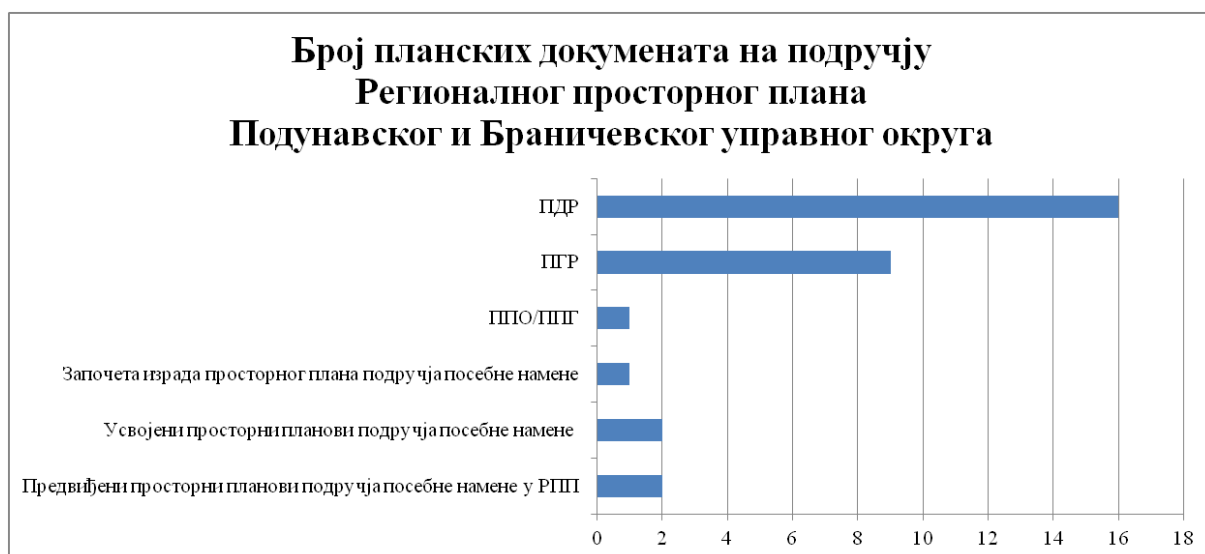
Показатељи (индикатори) за праћење резултата планских одлука, оцењивање трендова развоја и истицање критичних унутаррегионалних разлика и проблема подручја Подунавског и Браничевског управног округа у периоду до 2016. године, чине аналитички оквир за осветљавање кључних тематских области. За мониторинг просторног развоја подручја Подунавског и Браничевског управног округа до 2016. године пошло се од три главна циља просторног развоја: 1) Одговорно управљање развојем, уређењем и заштитом простора у складу са реалним потенцијалима и ограничењима природних и створених вредности и дугорочним потребама економског и социјалног развоја и заштите животне средине; 2) Уравнотежен развој на интрарегионалном нивоу, подстицање развоја (пољопривреде, туризма, енергетике, рударства и инфраструктуре), уређење пловно-наутичког коридора Дунава, као и повећање доступности планинских и периферних подручја; и 3) Унапређење квалитета живота и стварање услова за демографску обнову, задржавање и подстицање насељавања и повратка становништва, посебно у руралне пределе и центре, инвестирањем у изградњу, обнављање и одржавање инфраструктуре, јавних служби и услуга, очувањем и унапређењем природног и културног наслеђа, развојем економски исплативих и статусно привлачних активности. Као одраз три кључна циља просторног развоја наведена у Регионалном просторном плану Подунавског и Браничевског управног округа, издвојен је 61 просторни показатељ.

Кроз први извештај о стању показатеља просторног развоја Регионалног просторног плана Подунавског и Браничевског управног округа за 2016. годину праћено је 50 од 61 показатеља, на основу доступности података у временском периоду до 2016. године (или до најближе године за које постоје подаци), на нивоу јединица локалних самоуправа (осим у случајевима кад су подаци били доступни искључиво на нивоу области или региона).

## 1. ПОКРИВЕНОСТ ПРОСТОРА ПРОСТОРНО-ПЛАНСКИМ ДОКУМЕНТИМА

**Циљеви просторног развоја:** 1. Одговорно управљање развојем, уређењем и заштитом простора у складу са реалним потенцијалима и ограничењима природних и створених вредности и дугорочним потребама економског и социјалног развоја и заштите животне средине

Показатељем се прати планска разрада РПППБО, кроз доношење просторних планова подручја посебне намене, просторних планова јединица локалне самоуправе и урбанистичких планова. У периоду након усвајања РПППБО није започета израда предвиђених просторних планова подручја посебне намене (укупно предвиђено 2 ППППН). У току 2015. и 2016. године донета су два ППППН и току је израда Нацрта Измена и допуна једног ППППН. Урађена је једна измена и допуна ППГ. Од урбанистичких планова, започета је израда или је донето 9 ППР-ова и 16 ПДР-ова.



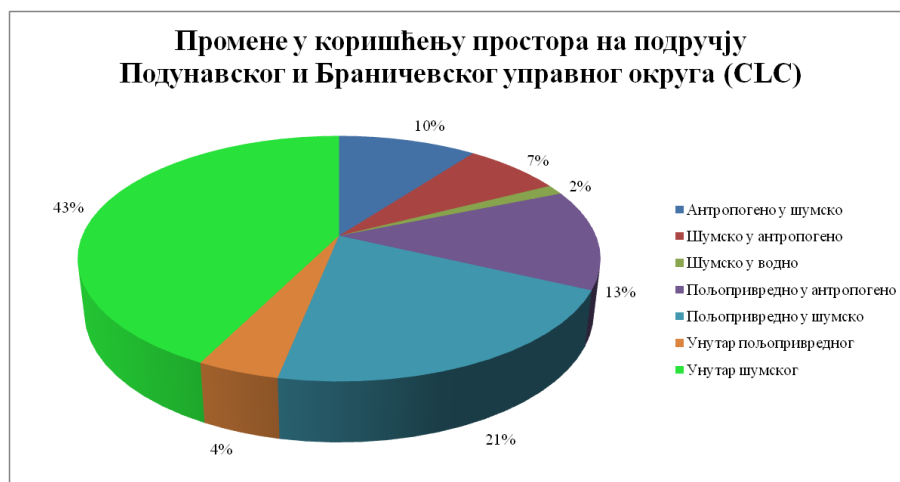
**Извор података:** Обрађено на основу Регионалног просторног плана Подунавског и Браничевског управног округа; података са сајта, <http://rapp.gov.rs/prostorni-planovi-podrucja-posebne-namene/uid308/list/>; и података јединица локалних самоуправа: Смедеревска Паланка, Града Пожаревца и Велико Градиште, у периоду закључно са 2016. годином.



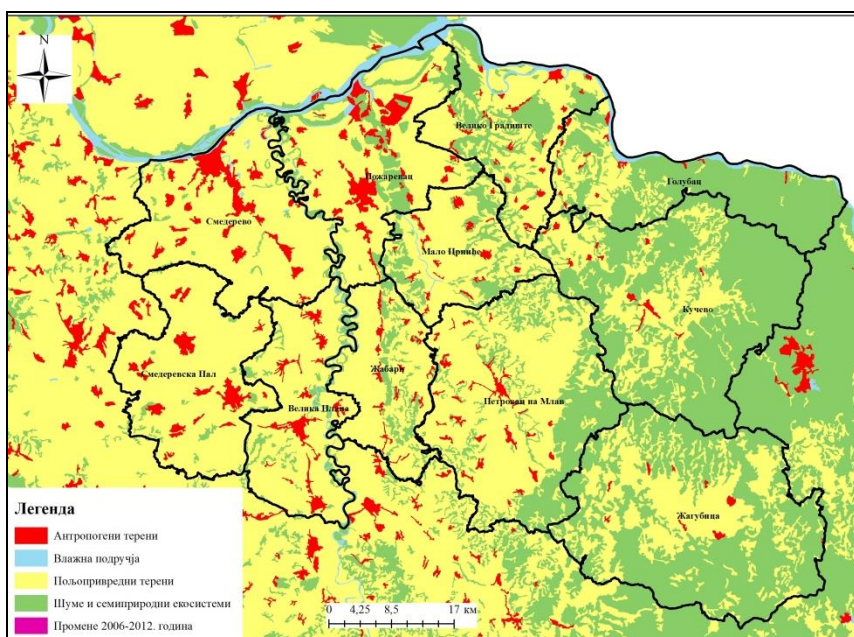
## 2. КОРИШЋЕЊЕ ЗЕМЉИШТА (ПОЉОПРИВРЕДНЕ, ШУМСКЕ, ВОДНЕ И ГРАЂЕВИНСКЕ ПОВРШИНЕ)

**Циљеви просторног развоја:** 1. Одговорно управљање развојем, уређењем и заштитом простора у складу са реалним потенцијалима и ограничењима природних и створених вредности и дугорочним потребама економског и социјалног развоја и заштите животне средине

Анализа промена начина коришћења земљишта у периоду 2006-2012. године, на основу CORINE Land Cover - CLC базе података, показује да су на подручју Подунавског и Браничевског управног округа највеће промене видљиве у категорији унутар шумског земљишта у



категорији антропогено измењених терена. Променама унутар шумских и полуприродних подручја - трансформацијом шума у шумско-жбуновите екосистеме и обратно измењено је око 1080ha површина. Око 536ha пољопривредног подручја трансформисано је из трајних култура (вишегодишњих засада) у ораничне површине (њиве и вртови). У посматраном периоду око 330ha пољопривредних површина и око 183ha шумских и полуприродних подручја у 2012. години смањено је на рачун површина које припадају антропогеним теренима - рудницима, одлагалиштима и градилиштима (према CLC класификацији). Антропогено измењених површина (рудници, одлагалишта и градилишта) у 2012. години (око 260ha) налази се категорији шумских и полуприродних подручја (заједнице недрвенасте жбуновите вегетације) што указује на одређени степен рекултивације ових подручја (CLC, 2012).



**Извор података:** Обрађено на основу CORINE Land Cover - CLC базе података (слој LCC 2006-2012) <http://land.copernicus.eu/pan-european/corine-land-cover/lcc-2006-2012/view>

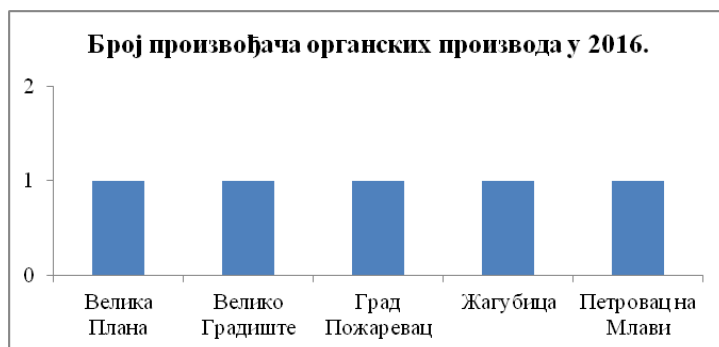
### 3. УДЕО ПОЉОПРИВРЕДНИХ ПОВРШИНА ПОД ОРГАНСКОМ/КОНТРОЛИСАНОМ ПРОИЗВОДЊОМ

**Циљеви просторног развоја:** 1. Одговорно управљање развојем, уређењем и заштитом простора у складу са реалним потенцијалима и ограничењима природних и створених вредности и дугорочним потребама економског и социјалног развоја и заштите животне средине

На подручју РППШБО површине под органском производњом су 110.2 ha или 0.03% од укупно коришћеног пољопривредног земљишта. У односу на просек Србије (0.44%) и остале области у Србији, изузев Војводине (са 0.69%), Подунавка (0,1%) и Браничевска (0,003%) област имају незнатан број површина под органском производњом, и не користе потенцијале за развој органске производње. Поређења ради, просек ЕУ је 5,4% површина у органској производњи у укупно коришћеној пољопривредној површини, а један од добрих примера је Аустрије где је овај удео око 20%).<sup>1</sup>



У Подунавској области од 101.5 ha које су већ у органском статусу, доминантне су површине под житарицама – на 70.3 ha. Остало су површине под индустријским биљем.<sup>2</sup>



Органском производњом бави се 5 произвођача - по један у општинама Велика Плана (Подунавска област) и Велико Градиште, Град Пожаревац, Жагубица и Петровац на Млави у Браничевској области.<sup>3</sup>

<sup>1</sup> Основне информације о органској производњи у Србији (2016), Центар за органску производњу, Привредна комора Србије.

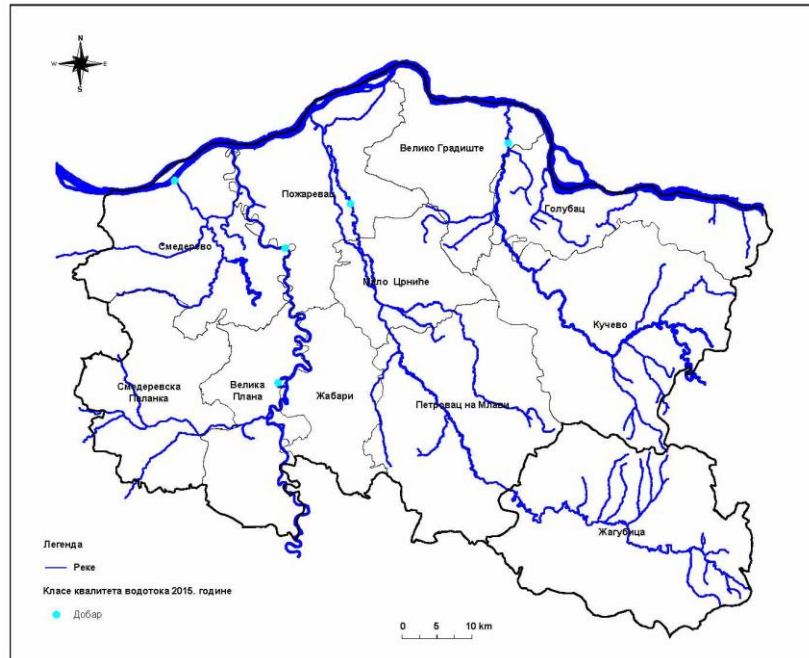
<sup>2</sup> Обрађено на основу прегледа Површине у органској производњи по регионима и окрузима у 2015., Документ одсека за органску производњу, Министарства пољопр., шумарства и водопривреде.

<sup>3</sup> Обрађено на основу Списка произвођача органских производа, који су у 2016. години примењивали методе органске производње и који су у систему контроле од стране овлашћених контролних организација (Министарство пољопривреде, шумарства и водопривреде, Дирекција за националне референтне лабораторије).

#### 4. КВАЛИТЕТ ВОДА ВОДОТОКА (КЛАСЕ КВАЛИТЕТА)

**Циљеви просторног развоја:** 1. Одговорно управљање развојем, уређењем и заштитом простора у складу са реалним потенцијалима и ограничењима природних и створених вредности и дугорочним потребама економског и социјалног развоја и заштите животне средине

На подручју Подунавског и Браничевског управног округа, на основу индекса квалитета воде узоркованим на мерним станицама, закључујемо да се квалитет воде креће у распону од доброг до врло доброг. На мерној станици Смедерево на водотоку Дунав и на станици Кусићи на водотоку Пек приметно је да квалитет воде благо опада.



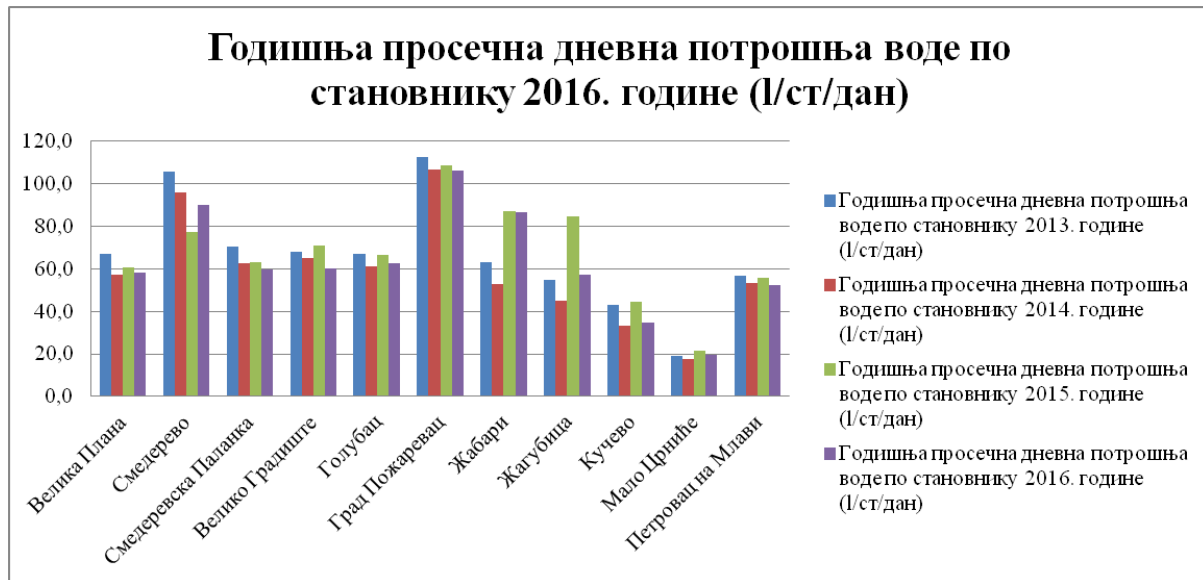
Водоток	Слив	Станица	Индекс квалитета воде				Описни индекс квалитета воде			
			2012. г.	2013. г.	2014. г.	2015. г.	2012. г.	2013. г.	2014. г.	2015. г.
Дунав	Дунав	Смедерево	86	84	84	81	веома добар	веома добар	веома добар	добар
Велика Морава	Морава	Трновче (водозахват)	79	82	80	77	добар	добар	добар	добар
Млава	Дунав	Братинац	76	80	79	76	добар	добар	добар	добар
Пек	Дунав	Благојев Камен	/	/	76	/	/	/	добар	/
Пек	Дунав	Нересница	/	84	/	/	/	веома добар	/	/
Пек	Дунав	Кучево	86	/	/	/	веома добар	/	/	/
Пек	Дунав	Кусићи	86	86	82	81	веома добар	веома добар	добар	добар
Велика Морава	Морава	Љубичевски Мост	81	81	79	77	добар	добар	добар	добар

**Извор података:** Агенција за заштиту животне средине

## 6. СПЕЦИФИЧНА ПОТРОШЊА ВОДЕ У НАСЕЉИМА (L/СТ/ДАН)

**Циљеви просторног развоја:** 1. Одговорно управљање развојем, уређењем и заштитом простора у складу са реалним потенцијалима и ограничењима природних и створених вредности и дугорочним потребама економског и социјалног развоја и заштите животне средине

Највећу просечну дневну потрошњу воде по становнику у 2016. години остварили су градови Пожаревац (105.9 l/ст/дан) и Смедерево (89.8 l/ст/дан). Општина Мало Црниће имала је најмању просечну дневну потрошњу воде по становнику (19.8 l/ст/дан) у 2016. години.

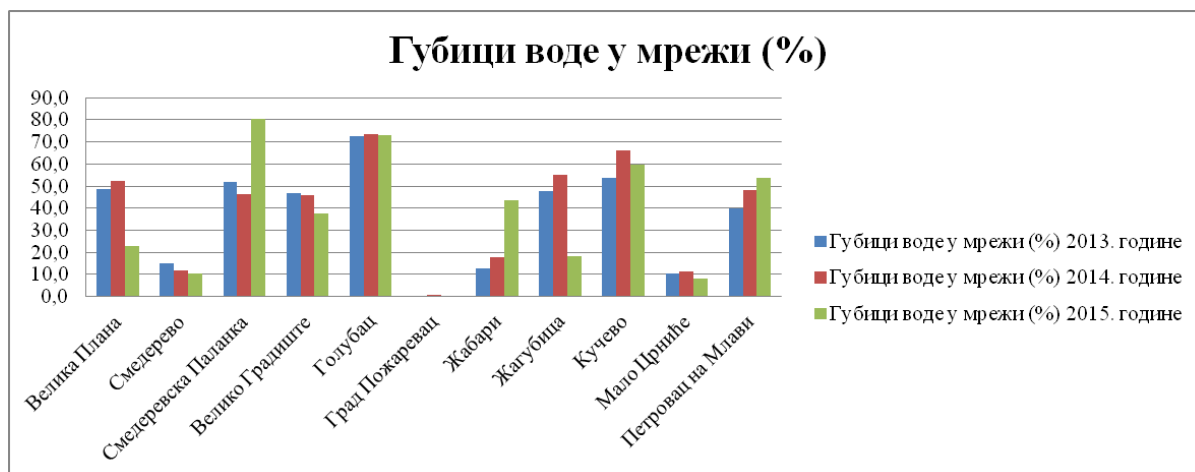


**Извор података:** Израчунато на основу података из ЕКО-БИЛТЕН-а, 2013, 2014 и 2015. година РЗС. и табеле vodovod\_i\_kanalizacija.xls

## 7. ГУБИЦИ ВОДЕ У МРЕЖИ (%)

**Циљеви просторног развоја:** 1. Одговорно управљање развојем, уређењем и заштитом простора у складу са реалним потенцијалима и ограничењима природних и створених вредности и дугорочним потребама економског и социјалног развоја и заштите животне средине

Најмање остварених губитака воде у мрежи (0.5%) у 2016. години имао је град Пожаревац. Општина Смедеревска Паланка са 80.3% и општина Голубац са 73.1% имале су највећи губитак воде у мрежи.

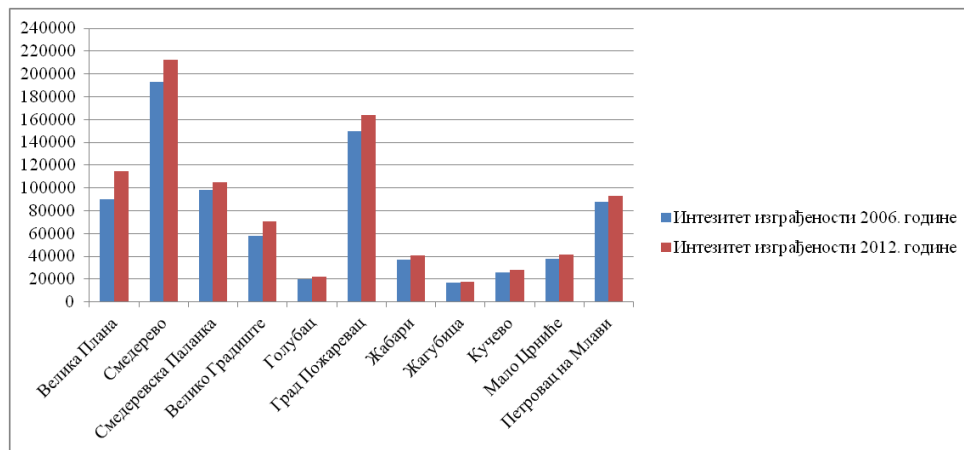


**Извор података:** Израчунато на основу података из ЕКО-БИЛТЕН-а, 2013, 2014 и 2015. година РЗС. и табеле vodovod\_i\_kanalizacija.xls

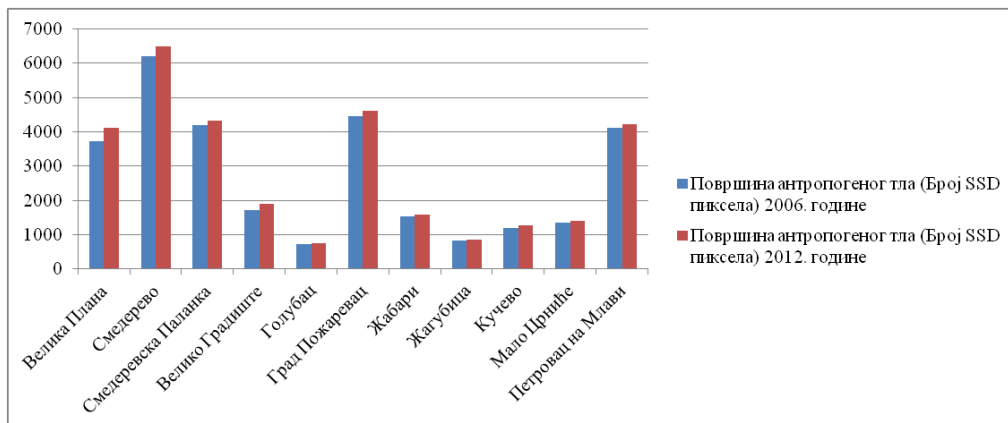
## 10. УРБАНИ РАСТ - ШИРЕЊЕ УРБАНОГ ПОДРУЧЈА

**Циљеви просторног развоја:** 1. Одговорно управљање развојем, уређењем и заштитом простора у складу са реалним потенцијалима и ограничењима природних и створених вредности и дугорочним потребама економског и социјалног развоја и заштите животне средине

За праћење овог показатеља коришћен је растерски слој *Degree of soil sealing* (SSD) за 2006. и 2012. годину. Овај растерски слој приказује земљиште на чијој је површини антропогеним утицајем формиран водонепропусни слој, те се са аспекта коришћења земљишта ова подручја могу посматрати као изграђена. Сваки пиксел SSD растера (100x100m) има своју вредност и приказује степен водонепропусности тла у процентима 1-100%. Изграђеност, односно ширење урбаних подручја у овом случају посматрано је у односу на сумарну вредност свих пиксела (интензитет изграђености) и укупног броја пиксела на нивоу јединица локалне самоуправе.



На основу спроведене анализе може се уочити да је на подручју Подунавског и Браничевског управног округа укупан интензитет изграђености повећан за око 4%. Повећање интензитета изграђености и ширење површина антропогеног тла приметно је у свим јединицама локалне самоуправе. У посматраном периоду највеће промене у интензитету изграђености биле су у општини Велика Плана где је укупна површина антропогеног тла повећана за 10%.



**Извор података:** Обрађено на основу Soil sealing degree <http://land.copernicus.eu/pan-european/highresolutionlayers/imperviousness/imperviousness-2006/view>; <http://land.copernicus.eu/pan-european/highresolution-layers/imperviousness/imperviousness-2012/view>

### 13. БРОЈ И ПОВРШИНА „BROWNFIELD” И „GREENFIELD” ЛОКАЦИЈА

**Циљеви просторног развоја:** 1. одговорно управљање развојем, уређењем и заштитом простора у складу са реалним потенцијалима и ограничењима природних и створених вредности и дугорочним потребама економског и социјалног развоја и заштите животне средине

Највећи број *greenfield* локација на територији планског подручја заступљен је у општинама Кучево и Смедеревска Паланка (5), где је уједно и њихова највећа површина 290,7ha у општини Кучево и 236,1ha у општини Смедеревска Паланка. Када је реч о *brownfield* локацијама, њихов број креће се од једне (у општинама Голубац и Мало Црниће) до једанаест у граду Смедереву. Најмања површина *brownfield* локација је у општини Петровац на Млави (1,4 ha), док је највећа површина наведених локација у граду Пожаревцу (130,2 ha).

Општине Велико Градиште, Жабари и Жагубица не налазе се у бази података о *greenfield* и *brownfield* локацијама.

Табела: Број и површина „brownfield” и „greenfield” локација

Општина/град	Број brownfield локација	Укупна површина brownfield локација (ha)	Број greenfield локација	Укупна површина greenfield локација (ha)
Велика Плана	2	7,1	1	65,0
Смедерево	11	31,2	3	67,1
Смедеревска Паланка	4	16,1	5	236,1
Велико Градиште	*	*	*	*
Голубац	1	5,0	-	-
Град Пожаревац	6	130,2	2	9,6
Жабари	*	*	*	*
Жагубица	*	*	*	*
Кучево	8	3,5	5	290,7
Мало Црниће	1	/	-	-
Петровац на Млави	2	1,4	-	-

Напомена: (\*) општина се не налази у бази података Развојне агенције Србије; (-) на територији општине не постоје локације; (/) нема података о површини

**Извор података:** Развојна агенција Србије (<http://crm.siepa.gov.rs/locations-srb/index.php?>, сајту приступљено 14.8.2017. године).

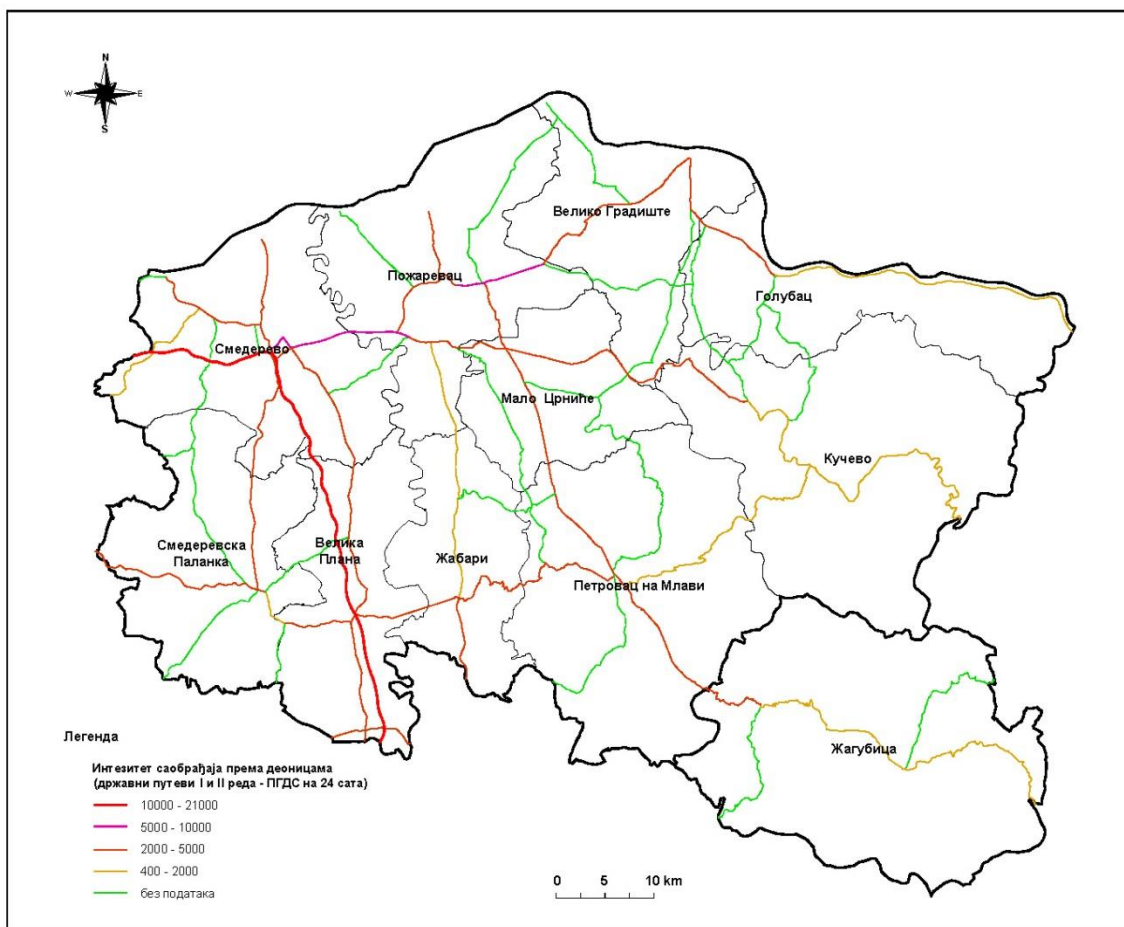


#### 14. ИНТЕНЗИТЕТ САОБРАЋАЈА ПРЕМА ДЕОНИЦАМА САОБРАЋАЈНЕ МРЕЖЕ

**Циљеви просторног развоја:** 1. Одговорно управљање развојем, уређењем и заштитом простора у складу са реалним потенцијалима и ограничењима природних и створених вредности и дугорочним потребама економског и социјалног развоја и заштите животне средине

Овај показатељ, поред добијања информација о оптерећењу појединих деоница мреже, или о уским грлима, даљом разрадом може да указује и на оптерећење животне средине као што су показатељи емисија, саобраћајне буке и полутаната. Анализом саобраћаја на сваком од сегмената саобраћајне мреже долази се до потпунијег сагледавања проблема саобраћајних токова за регионални развој.

Анализирајући просечан годишњи дневни саобраћај (ПГДС) на деоницама I и II реда у 2016. години, највећи обим саобраћаја остварен је на деоници коридора X и на деоницама којима се остварује веза регионалних центара Смедерево и Пожаревац са коридором X.



**Извор података:** Подаци о просечном годишњем дневном саобраћају на јавним путевима I и II реда у Републици Србији у 2016. години ЈП "Путеви Србије"



## 17. НАСЕЉА И КУЛТИВИСАНА ПОДРУЧЈА ПОТЕНЦИЈАЛНО УГРОЖЕНА ОД ПОПЛАВА

**Циљеви просторног развоја:** 1. одговорно управљање развојем, уређењем и заштитом простора у складу са реалним потенцијалима и ограничењима природних и створених вредности и дугорочним потребама економског и социјалног развоја и заштите животне средине



\*) Значајна поплавна подручја Републике Србије (2012) одређена су према извршеној прелиминарној процени ризика од поплава за територију Републике Србије коју је израдило ресорно Министарство, Републичка дирекција за воде, у складу са Законом о водама, Правилником о утврђивању методологије за израду прелиминарне процене ризика од поплава као и Европском директивом о процени и управљању ризицима од поплава, 2007/60/ЕК. Преиспитивање и по потреби новелирање прелиминарне процене ризика од поплава врши Министарство по истеку 6 година од њене израде. <sup>1)</sup>

Током марта 2016. услед обилних падавина била је порглашена ванредна одбрана од поплава у водним подручјима „Доњи Дунав“ (Сектори Д.2, Д.3, Д.22. Млава-Пек, деоница Д.22.2. и Д.22.6) и „Морава“ (Сектори М1, М2 и М3).

Повећани ниво реке Велике Мораве довео је до оштећења десне обале на локацијама „Александровац“, „Пољана“ и „Влашки До“ где су у претходном периоду изведени санациони радови. Узводно од Жабарског моста у небрањеном подручју дошло је до мањег изливања у вода се задржавала на пољопривредном земљишту. Извршена је санација левообалног насипа на реци Кубрушници на потезу између црпних станица К.5.1 и К.5.2 у дужини од цц 20м. На реци Мали Луг извршена је санација пробоја на деснообалном насипу цц 10м од ушћа у реку Кубрушницу у дужину од цц 12м.

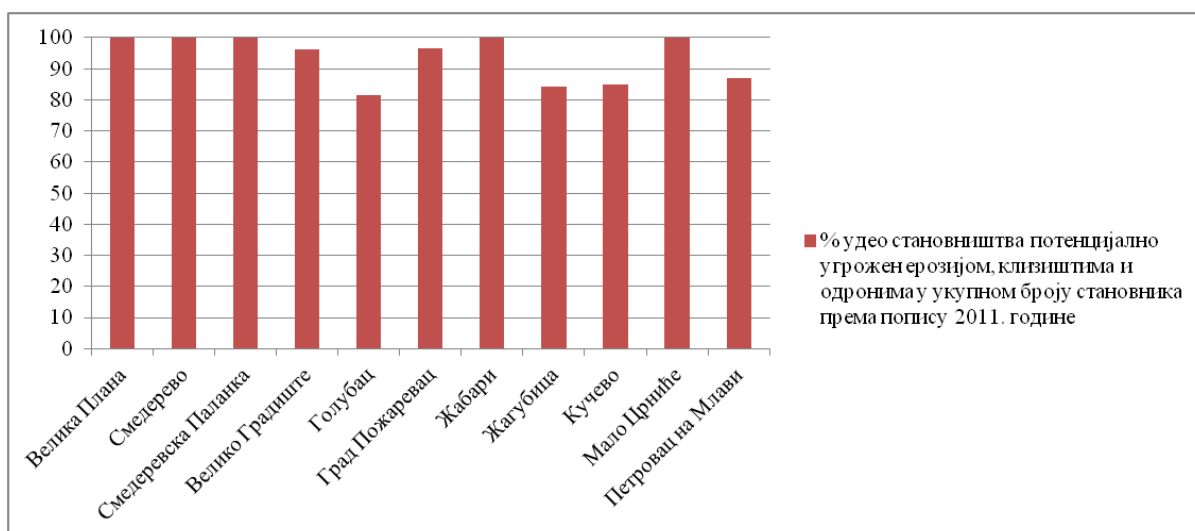
Обележавање и снимање угрожених места је показало обим хитних санационих радова на заштитним објектима након спровођења одбране од поплава, поправку оштећења на насипима, довођење на потребну коту, чишћење протицајних профила и др.

**Извор података:** (1) Републичка дирекција за воде РС, Водни информациони систем Републике Србије; (2) Билтени бр.54 до бр.59 о спровођењу одбране од поплава на подручју надлежности ЈВП „Србијаводе“, 10-15.03.2016.г.

## 18. НАСЕЉА У ПРОСТОРИМА УГРОЖЕНОСТИ ОД ЕРОЗИВНИХ ПРОЦЕСА

**Циљеви просторног развоја: 1.** Одговорно управљање развојем, уређењем и заштитом простора у складу са реалним потенцијалима и ограничењима природних и створених вредности и дугорочним потребама економског и социјалног развоја и заштите животне средине

Имајући у виду природне карактеристике Подунавског и Браничевског управног округа, међу најважнијим природним хазардима издвајају се ерозивни процеси (ерозија земљишта), нестабилност терена (клизишта и одрони), поплаве и бујичне поплаве, као природни процеси који директно и индиректно угрожавају људе, материјална добра и сам простор. На основу потенцијала ерозије и утврђивања постојања ерозионих подручја на територији Подунавско и Браничевског управног округа, утврђено је да на укупној територији различитим потенцијалом ерозије угрожено  $3.914,10 \text{ km}^2$ , односно  $\sim 77\%$  површине. Површине ерозионих подручја су различите по општинама/градовима: Смедерево ( $290 \text{ km}^2$ ), Смедеревска Паланка ( $355 \text{ km}^2$ ), Велика Плана ( $147 \text{ km}^2$ ), Пожаревац ( $176 \text{ km}^2$ ), Велико Градиште ( $259 \text{ km}^2$ ), Голубац ( $316 \text{ km}^2$ ), Мало Црниће ( $224 \text{ km}^2$ ), Кучево ( $682 \text{ km}^2$ ), Жабари ( $147 \text{ km}^2$ ), Петровац на Млави ( $578 \text{ km}^2$ ), Жагубица ( $739 \text{ km}^2$ ). Овако велике површине ерозионих подручја обухватају и највећи број насеља посматраног подручја и потенцијално угрожавају велики број становника. На планском подручју још увек није урађен ниједан локални катастар клизишта и одрона и није урађен ниједан план проглашења ерозионих подручја.



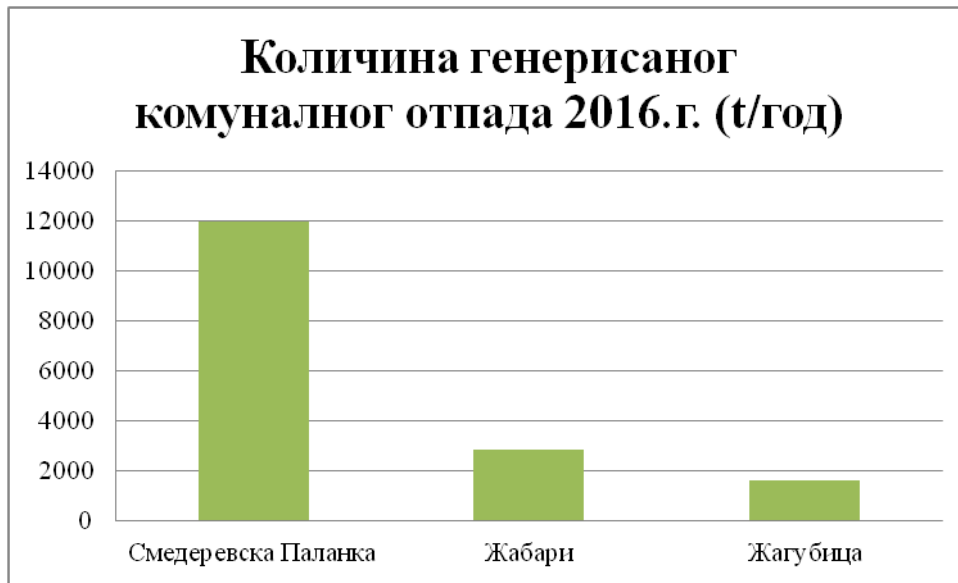
**Начин израчунавања:** Суперпонирање карте насељености (по попису из 2011. године) и карти ерозије, клизишта и одрона које је израдио Универзитет у Београду - Географски факултет.

**Извор података:** РЗС - Попис становништва 2011. године

## 19. КОЛИЧИНА КОМУНАЛНОГ ОТПАДА ИЗ НАСЕЉА РЕГИОНА

**Циљеви просторног развоја:** 1. Одговорно управљање развојем, уређењем и заштитом простора у складу са реалним потенцијалима и ограничењима природних и створених вредности и дугорочним потребама економског и социјалног развоја и заштите животне средине

Подаци о количини комуналног отпада која се генерише на нивоу локалних заједница добијени су на основу попуњавања упитника од стране комуналних предузећа из локалних самоуправа на нивоу планског подручја. Презентовани подаци добијени су од предузећа која врше организовано сакупљање отпада у општинама Смедеревска Паланка, Жабари и Жагубица. Према анализираним подацима, за 2016. годину, највећа количина комуналног отпада генерише се у општини Смедеревска Паланка (12001 t/год), док најмања у општини Жагубица (1640 t/год).



**Извор података:** FCC Еко d.o.o. Београд, PWW doo. Ниш - Огранак Смедеревска Паланка

## 20. ПРОЦЕНАТ (%) КОМУНАЛНОГ ОТПАДА КОЈИ СЕ ОРГАНИЗОВАНО САКУПЉА (% ДОМАЋИНСТАВА)

**Циљеви просторног развоја:** 1. Одговорно управљање развојем, уређењем и заштитом простора у складу са реалним потенцијалима и ограничењима природних и створених вредности и дугорочним потребама економског и социјалног развоја и заштите животне средине

Подаци о уделу комуналног отпада који се организовано сакупља исказани су кроз проценат домаћинстава које покрива рад комуналних служби у односу на укупан број домаћинстава општине/града на нивоу планског подручја. Подаци су добијени на основу попуњавања упитника од стране комуналних предузећа из локалних самоуправа на нивоу планског подручја. Презентовани подаци односе се на добијене повратне информације предузећа која врше организовано сакупљање отпада у општинама Смедеревска Паланка, Жабари и Жагубица. Према анализираним подацима, за 2016. годину, највећи проценат домаћинстава код којих се отпад организовано сакупља имају општине Жабари и Жагубица (98%), док у општини Смедеревска Паланка проценат броја домаћинстава код којих се отпад организовано сакупља 70%.



Иако је Регионалним просторним планом, као једно од приоритетних планских решења, предвиђена изградња регионалне депоније, до њене изградње није дошло.

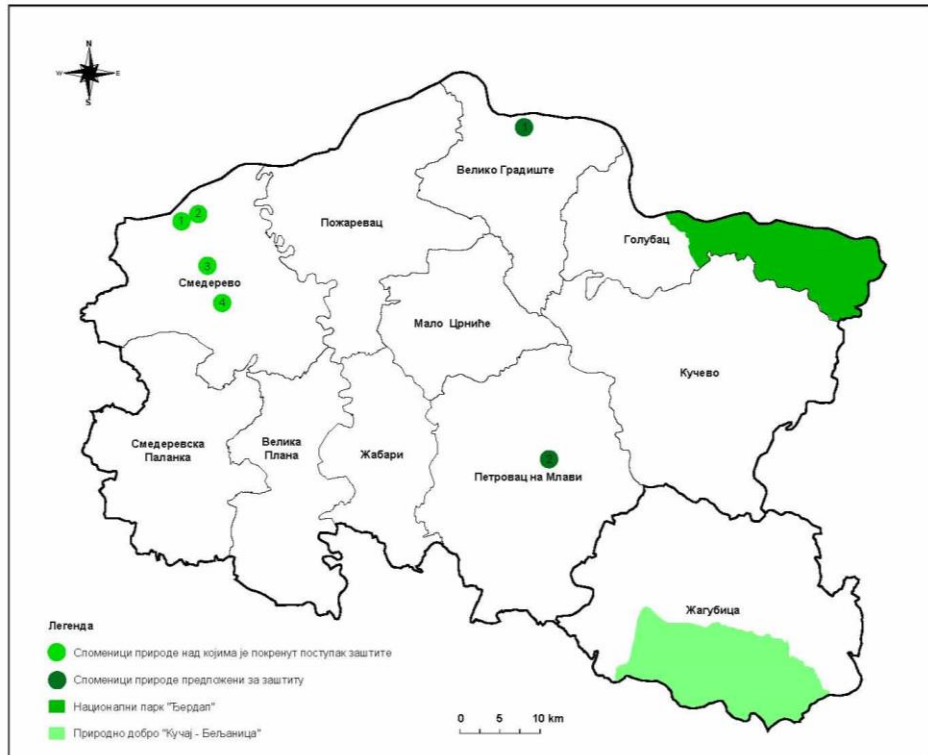
**Извор података:** FCC Еко d.o.o. Београд, PWW doo. Ниш - Огранак Смедеревска Паланка

## 22. ЗАШТИЋЕНА ПРИРОДНА ПОДРУЧЈА

**Циљеви просторног развоја:** 1. Одговорно управљање развојем, уређењем и заштитом простора у складу са реалним потенцијалима и ограничењима природних и створених вредности и дугорочним потребама економског и социјалног развоја и заштите животне средине

Према подацима Завода за заштиту природе Србије у периоду 2015. до 2016. године проширене су површине под заштитом НП<sup>4</sup> „Ђердап“ (укупна површина 637,68 ha) на територији општине Голубац. На територији града Смедерева за СП „Карађорђево дуд“ (70 m<sup>2</sup>); СП „Храст лужњак Смедерево“ (0,059 ha); СП „Храст Платнара“ (0,035 ha) и СП „Храст лужњак - Долово“ (0,045 ha) покренут је поступак заштите. За природна подручја која су према РПП предложена за заштиту: СП „Сарматски карбонати брда Караула“ (1,15 ha) на делу општине Велика Плана; СП „Три језера у красу Бељанице“ (2,83 ha) у општини Жагубица и СП „Дубочка пећина - Гаура Марс“ (15,96 ha) у општини Кучево покренут је поступак заштите. СП „Горњачка клисура“ и СП „Владимиров храст“ на територији општине Петровац на Млави у статусу су „предмет у раду“ Завода за заштиту природе Србије. Природно добро „Кучај-Бељаница“ (87.644 ha) које обухвата територију општине Жагубица евидентирано је од стране Завода за заштиту природе Србије.

У односу на планска решења из РПП, допуњена је листа природних подручја предложених за заштиту и обухвата СП „Сладун у Кладурову“ (254 m<sup>2</sup>) на простору општине Петровац на Млави и СП „Платан на Житном тргу“ (687 m<sup>2</sup>) на простору општине Велико Градиште.



**Споменици природе над којима је покренут поступак заштите:** 1. СП „Карађорђево дуд“ Смедерево; 2. СП „Храст лужњак Смедерево“ Смедерево; 3. СП „Храст Платнара“ Смедерево; 4 .СП „Храст лужњак - Долово“ Смедерево.

**Споменици природе предложени за заштиту а нису предложени РПП:** 1. СП „Сладун у Кладурову“ Петровац на Млави; 2. СП „Платан на Житном тргу“ Велико Градиште.

Карта: Заштићена природна подручја на територији РПП 2016. године

**Извор података:** Регионални просторни план Подунавског и Браничевског управног округа; Завод за заштиту природе Србије

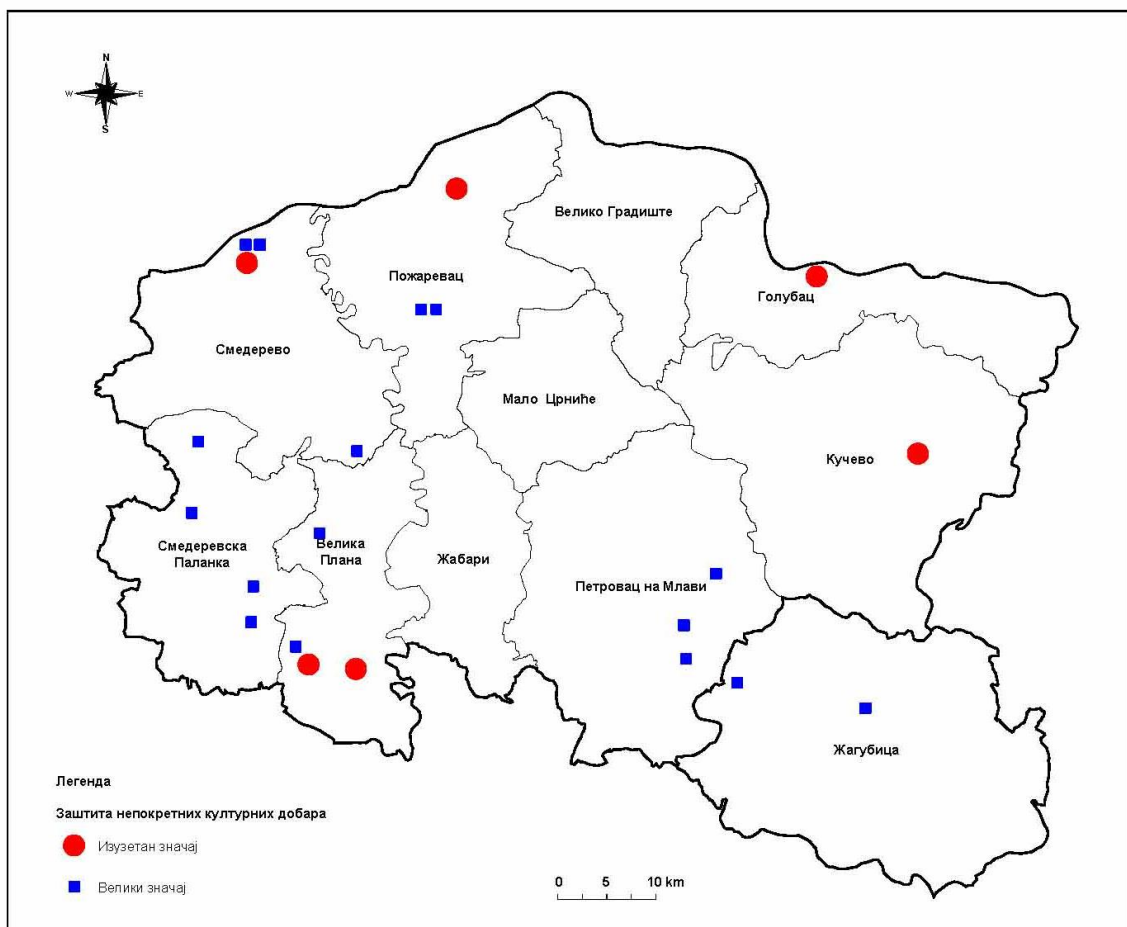
<sup>4</sup> НП – Национални парк; СП – Споменик природе.

### 23. БРОЈ ЗАШТИЋЕНИХ КУЛТУРНИХ ДОБАРА У РЕГИОНУ

**Циљеви просторног развоја:** 1. Одговорно управљање развојем, уређењем и заштитом простора у складу са реалним потенцијалима и ограничењима природних и створених вредности и дугорочним потребама економског и социјалног развоја и заштите животне средине

Према РПП на подручју Подунавског и Браничевског управног округа заштићено је 25 непокретних културних добара (НКД): 19 споменик културе, једна просторно културно-историјских целина, два знаменита места и три археолошка налазишта. Од изузетног значаја је шест непокретних културних добара, док је 19 од великог значаја. Већи је број евидентираних споменика културе под претходном заштитом и неевидентираних објеката.

Према доступним подацима у 2016. години у Централни регистар НКД уписана је просторно културно-историјских целина "Трг Бориса Кидрича, парк, Улица Маршала Тита и Трг Младена Милорадовића" у општини Велико Градиште и археолошко налазиште Средњевековно утврђење "Градац" код Крепољина у општини Жагубица.



Карта: Заштита непокретних културних добара према РПП

**Извор података:** Републички завод за заштиту споменика културе; Регионални просторни план Подунавског и Браничевског управног округа

## 24. БРОЈ ЛОКАЛИТЕТА КУЛТУРНОГ НАСЛЕЂА И ИНТЕГРАЛНИХ ЦЕЛИНА ПРЕДЛОЖЕНИХ ЗА ЗАШТИТУ

**Циљеви просторног развоја:** 1. Одговорно управљање развојем, уређењем и заштитом простора у складу са реалним потенцијалима и ограничењима природних и створених вредности и дугорочним потребама економског и социјалног развоја и заштите животне средине

Према РПП на подручју Подунавског и Браничевског управног округа заштићено је 25 непокретних културних добара (НКД): 19 споменик културе, једна просторно културно-историјских целина, два знаменита места и три археолошка налазишта. Од изузетног значаја је шест непокретних културних добара, док је 19 од великог значаја.

Преглед некатегорисаних културних добара приказан је по броју и врсти заступљених културних добара на територији појединачних јединица локалне самоуправе, односно округа.

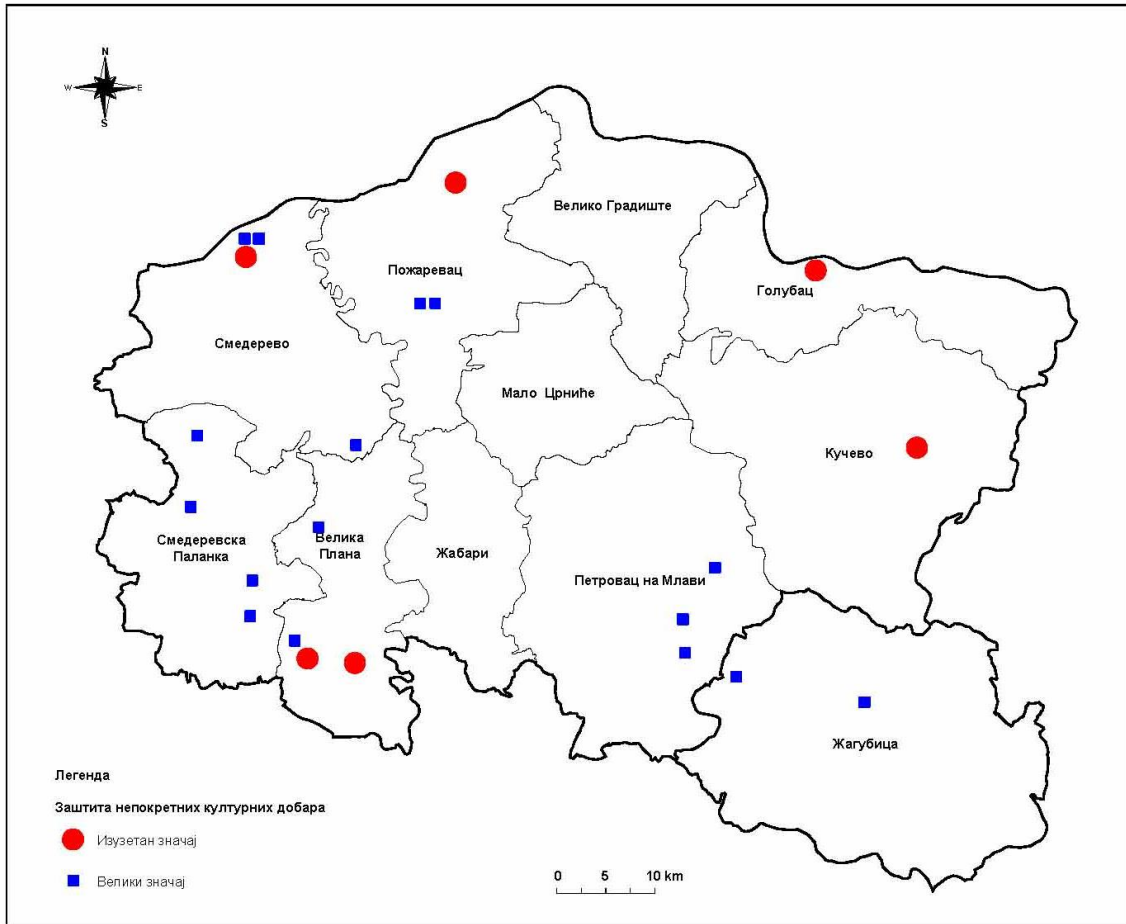
Према РПП утврђено је 120 некатегорисаних културних добара културна добра на подручју Подунавског и Браничевског округа која су сврстана су у три основне групе према врсти добара: споменици културе, археолошка налазишта и знаменита места.



Поред овога, постоји и изузетан број (преко 1000) евидентираних културних добара која уживају статус претходне заштите, као и други облици културног наслеђа материјалног и духовног карактера, који употпуњују слику о богатству и вредности ове средине.

Према доступним подацима у 2016. години у Централни регистар НКД уписана је просторно културно-историјских целина "Трг Бориса Кидрича, парк, Улица Маршала Тита и Трг Младена Милорадовића" у општини Велико Градиште и археолошко налазиште Средњевековно утврђење "Градац" код Крепољина у општини Жагубица.





Карта: Заштита непокретних културних добара према РПП

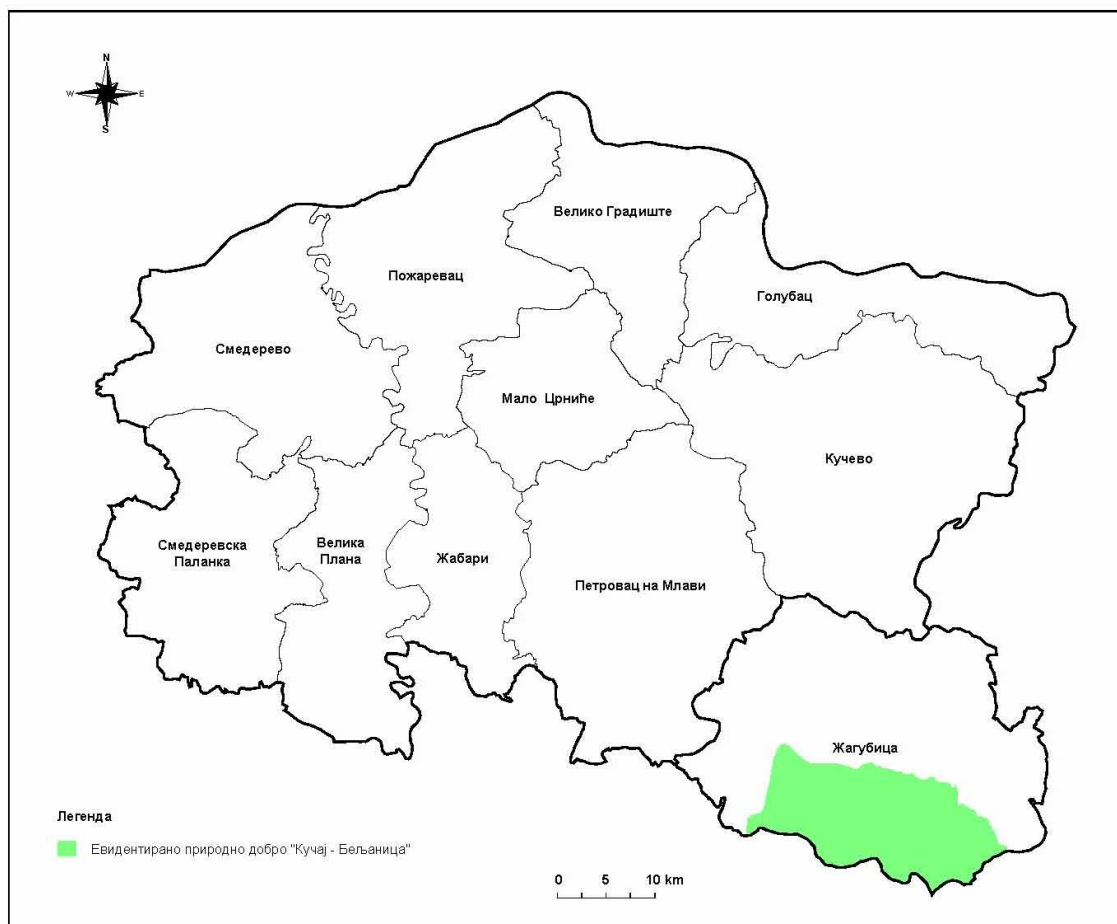
**Извор података:** Републички завод за заштиту споменика културе; Регионални завод за заштиту споменика културе Смедерево и Регионални просторни план Подунавског и Браничевског управног округа



## 25. БРОЈ И ПОВРШИНА ИДЕНТИФИКОВАНИХ ПРЕДЕЛА

**Циљеви просторног развоја:** 1. Одговорно управљање развојем, уређењем и заштитом простора у складу са реалним потенцијалима и ограничењима природних и створених вредности и дугорочним потребама економског и социјалног развоја и заштите животне средине

На подручју РПП Подунавског и Браничевског управног округа од стране Завода за заштиту природе Србије евидентирано је природно добро „Кучај-Бељаница“ површине 87.644 ха које обухвата територију општине Жагубица.



Карта: Идентификовани предели на територији РПП

**Извор података:** Завод за заштиту природе Србије; Регионални просторни план Подунавског и Браничевског управног округа

## 26. ПОТЕНЦИЈАЛНА ИНТЕРМОДАЛНА ДОСТУПНОСТ

**Циљеви просторног развоја:** 2. Уравнотежен развој на интрарегионалном и интеррегионалном нивоу, подстицање развоја (пољопривреде, туризма, енергетике, рударства и инфраструктуре), уређење пловно-наутичког коридора Дунава, као и повећање доступности планинских и периферних подручја

Просторним планом Републике Србије град Смедерево означен је као потенцијална макро локација изградње интермодалних терминала и развоја логистичког центра од националног значаја, на чијој територији се укрштају железница са коридором VII и X. Интермодални центар Смедерево повезан је са аеродромом „Никола Тесла“ чиме се обезбеђује регионални развој и добра повезаност како унутар региона тако и са међународним токовима.

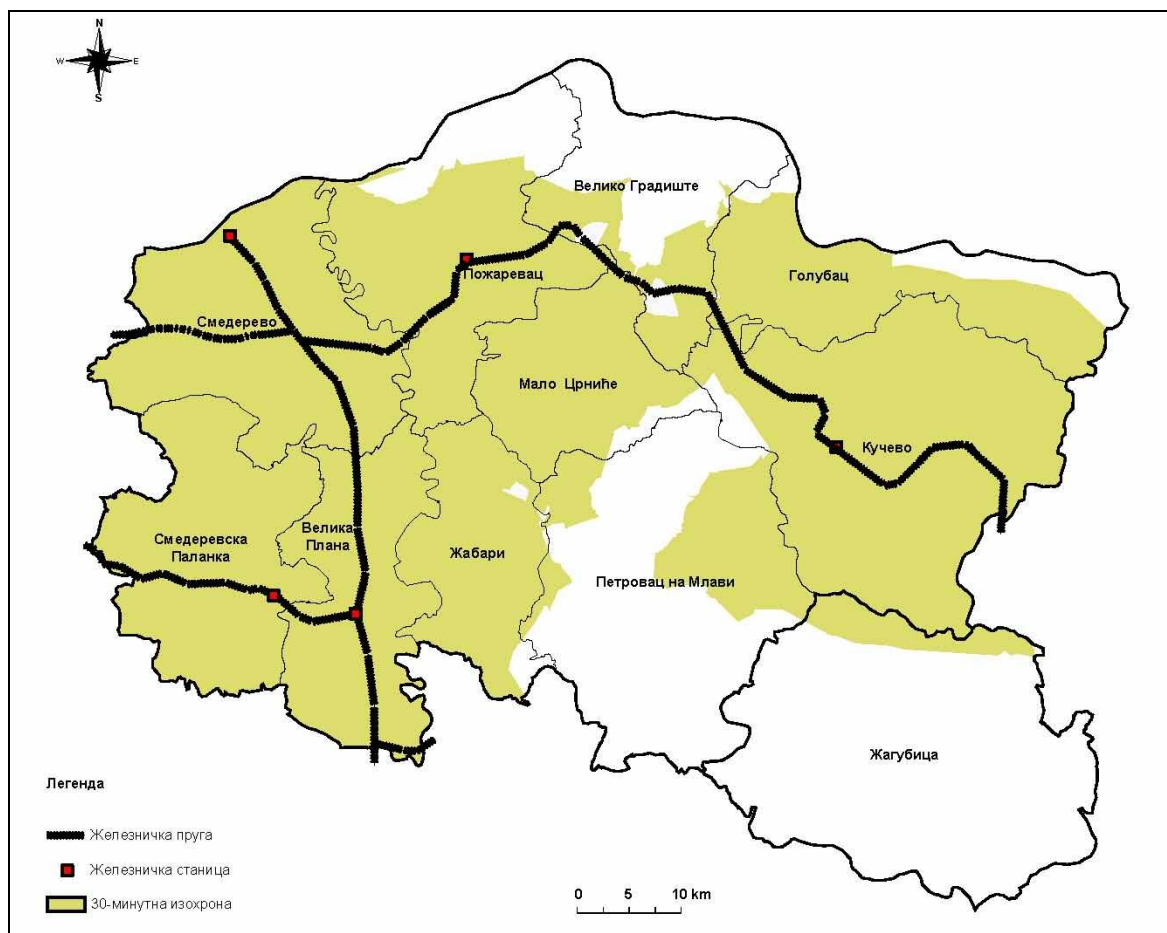
Потенцијална доступност интермодалног центра Смедерева и градова/општина на територији РПППО исказана је кроз просечно време путовања државним путевима I и II реда: општина Велика Плана 40 минута, општина Смедеревска Паланка 47 минута, општина Велико Градиште 60 минута, општина Голубац 86 минута, Град Пожаревац 37 минута, општина Жабари 50 минута, општина Жагубица 160 минута, општина Кучево 85 минута, општина Мало Црниће 47 минута и општина Петровац на Млави 75 минута.

**Извор података и начин обраде:** Просторни план Републике Србије, Регионални просторни план Подунавског и Браничевског округа; Уредба о категоризацији државних путева ("Сл.гласник РС бр. 105/13, 119/13 и 93/15); емпиријски подаци о просечној брзини одвијања путничког саобраћаја по деоницама државних путева.

## 27. УДЕО СТАНОВНИШТВА КОЈЕ ЖИВИ УНУТАР 30-МИНУТНЕ ИЗОХРОНЕ ОД ЖЕЛЕЗНИЧКЕ СТАНИЦЕ

**Циљеви просторног развоја:** 2. Уравнотежен развој на интрарегионалном и интеррегионалном нивоу, подстицање развоја (пољопривреде, туризма, енергетике, рударства и инфраструктуре), уређење пловно-наутичког коридора Дунава, као и повећање доступности планинских и периферних подручја

Унутар 30-минутне изохроне око железничких станица у којима се одвија путнички саобраћај, мерено путовањем аутомобилом државним путевима, живи 85% становништва региона. У Целокупна територија општине Жагубица налази се узван 30-минутне изохроне. Слабу доступност железничког саобраћаја имају и становници општина Петровац на Млави (12,79%) и Велико Градиште (25,14%). 75,8% становника општине Голубац налази се унутар 30-минутне изохроне. Више вредности имају град Пожаревац (97,5%) и општина Мало Црниће (98,9%). Територија града Смедерева и општина Велика Плана, Смедеревска Паланка, Жабари и Кучево у целини се налазе унутар 30-минутне изохроне око железничких станица.



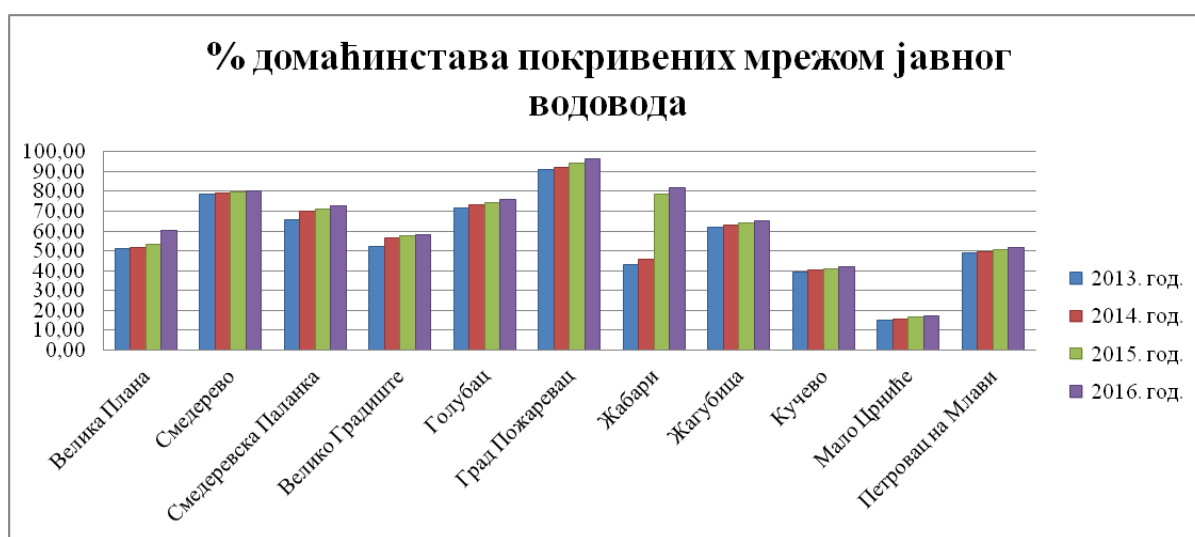
Карта: 30-минутна изохрона удаљености од железничких станица на територији РПП

**Извор података и начин обраде:** Попис становништва, домаћинства и станова у Републици Србији 2011. године, Књига 20 – Упоредни преглед броја становника; Уредба о категоризацији државних путева ("Сл.гласник РС бр. 105/13, 119/13 и 93/15); "Инфраструктура железнице Србије", "Србија воз" - подаци путничким железничким станицама; емпиријски подаци о просечној брзини одвијања путничког саобраћаја по деоницама државних путева.

## 28. ПОКРИВЕНОСТ НАСЕЉА (% БРОЈА ДОМАЋИНСТАВА) МРЕЖОМ ЈАВНОГ ВОДОВОДА

**Циљеви просторног развоја:** 2. Уравнотежен развој на интрарегионалном и интеррегионалном нивоу, подстицање развоја (пољопривреде, туризма, енергетике, рударства и инфраструктуре), уређење пловно-наутичког коридора Дунава, као и повећање доступности планинских и периферних подручја

Показатељем се прати % домаћинстава покривених мрежом јавног водовода по општинама/градовима Подунавског и Браничевског управног округа у периоду 2013-2016. година. На основу анализе података уочава се да све општине/градови на посматраном подручју имају тренд повећања броја домаћинстава покривених мрежом јавног водовода. Град Пожаревац има најповољнију ситуацију у погледу стања овог индикатора. Општина Жабари је реконструкцијом постојеће и изградњом нове водоводне мреже удвостручила број домаћинстава покривених мрежом јавног водовода. Најнеповољнија је ситуација у општини Мало Црниће где је свега 16,9% домаћинстава покривено мрежом јавног водовода.

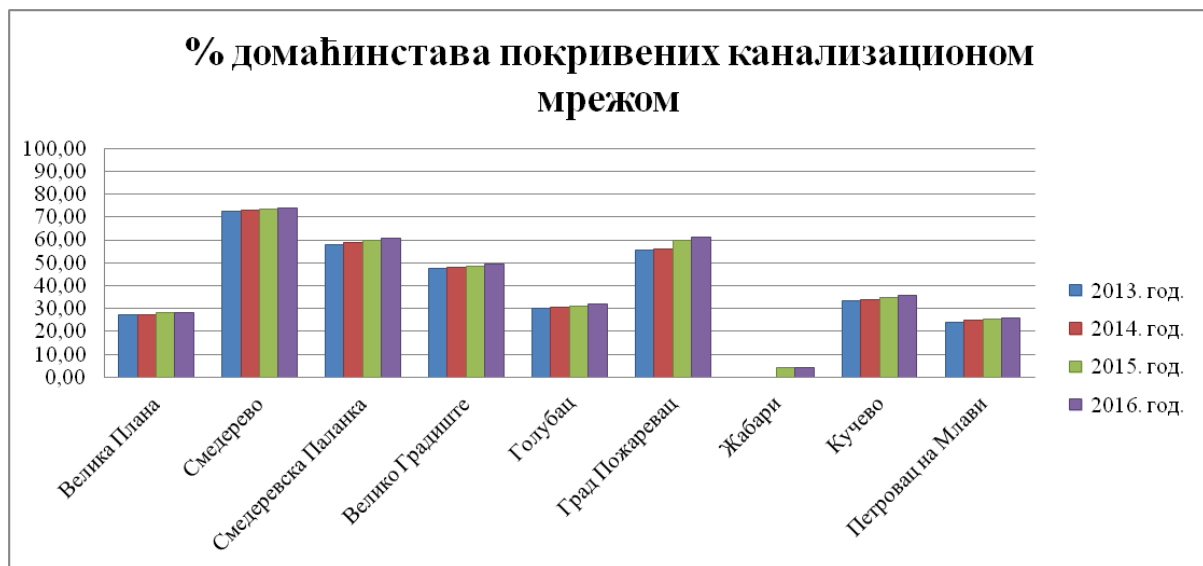


**Извор података:** Обрађено на основу података РЗС и табеле водовод и канализација и испоруцена вода (2013-2016.г.)

## 29. ПОКРИВЕНОСТ НАСЕЉА (% БРОЈА ДОМАЋИНСТАВА) КАНАЛИЗАЦИОНОМ МРЕЖОМ

**Циљеви просторног развоја:** 2. Уравнотежен развој на интрарегионалном и интеррегионалном нивоу, подстицање развоја (пољопривреде, туризма, енергетике, рударства и инфраструктуре), уређење пловно-наутичког коридора Дунава, као и повећање доступности планинских и периферних подручја

Показатељем се прати % домаћинстава покривених канализационом мрежом по општинама/градовима Подунавског и Браничевског управног округа у периоду 2013-2016. година. Анализирајући добијене податке приметно је да општине Жагубица и Кучево немају канализациону мрежу. Општина Жабари у протеклих две године изградњом канализационе мреже у централном насељу покрила је веома мали број домаћинстава (4,3%). Остале општине/градови на посматраном подручју имају благи тренд повећања броја домаћинстава покривених канализационом мрежом. Најповољнија ситуација је у граду Смедереву (74%).



**Извор података:** Обрађено на основу података РЗС и табеле водовод и канализација и испоруцена вода (2013-2016.г.)

### 30. ПОКРИВЕНОСТ НАСЕЉА (% БРОЈА ДОМАЋИНСТАВА) ЕЛЕКТРО МРЕЖОМ ВИСОКЕ СИГУРНОСТИ СНАБДЕВАЊА

**Циљеви просторног развоја:** 2. Уравнотежен развој на интрарегионалном и интеррегионалном нивоу, подстицање развоја (пољопривреде, туризма, енергетике, рударства и инфраструктуре), уређење пловно-научичког коридора Дунава, као и повећање доступности планинских и периферних подручја

Подручје Подунавског и Браничевског управног округа генерално карактерише лош ниво опремљености и капацитете енергетске мреже. На основу вредности показатеља уочава се да само град Смедерево и општина Велико Градиште имају више од 50% броја домаћинстава које је покривено електро мрежом високе сигурности снабдевања. У осталим општинама/градовима досадашњи развој енергетске инфраструктуре углавном је пратио темпо укупног друштвено-економског развоја планског подручја.

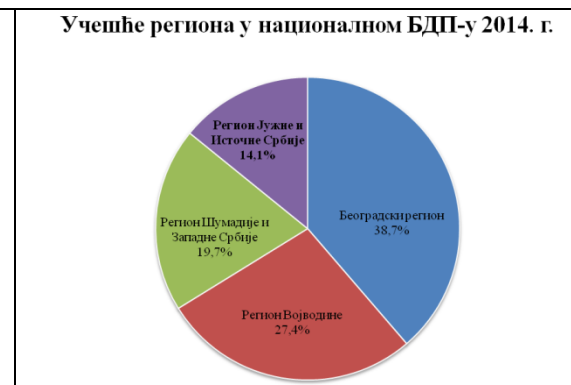
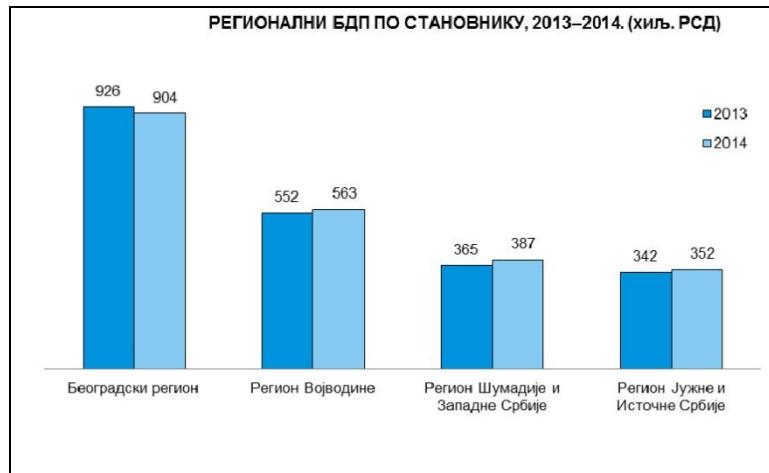


Извор података: ЈП ЕПС

### 31. БДП ПО СТАНОВНИКУ

**Циљеви просторног развоја:** 2. Уравнотежен развој на интратергионалном и интеррегионалном нивоу, подстицање развоја (пољопривреде, туризма, енергетике, рударства и инфраструктуре), уређење пловно-наутичког коридора Дунава, као и повећање доступности планинских и периферних подручја

Бруто друштвени производ (БДП) служи као показатељ макроекономских токова и често се користи за анализу укупног напретка региона. На основу расположивих података о регионалном БДП-у за 2013. и 2014. годину приметан је раст у свим регионима изузев региона Београд. БДП по становнику Региона Јужне и Источне Србије далеко је испод републичког просека и износи 64,2%. Учешће Региона Јужне и Источне Србије у укупном националном БДП-у 2014. године износи свега 14,7%.



**Извор података:** Обрађено на основу података РЗС из публикације „Статистички годишњак Републике Србије 2016”.

## 32. ЗАПОСЛЕНОСТ ПО СЕКТОРИМА ДЕЛАТНОСТИМА

**Циљеви просторног развоја:** 2. Уравнотежен развој на интрарегионалном и интеррегионалном нивоу, подстицање развоја (пољопривреде, туризма, енергетике, рударства и инфраструктуре), уређење пловно-наутничког коридора Дунава, као и повећање доступности планинских и периферних подручја

Праћењем показатеља у периоду 2015.-2016. година закључујемо да су економски профили општина/градова на посматраном подручју различити и просторно неравномерни. Општина Мало Црниће има највећи број запослених у 1. групи\*. Доминантан број запослених у 2. групи имају индустријски центри - град Смедерево и у мањој мери град Пожаревац, општине Рача, Тићевац, Александравац и Баточине. У осталим општинама сектор услуга и администрације - 3. и 4. група упошљава највећи број становништва.

Табела. Број запослених по економским делатностима\*

Општина/град	1. група*		2. група*		3. група*		4. група*	
	2015. година	2016. година	2015. година	2016. година	2015. година	2016. година	2015. година	2016. година
Велика Плана	550	564	2075	2346	3958	2829	1368	1394
Смедерево	1120	1148	9243	10182	6162	7229	4955	4948
Смедеревска Паланка	1237	1254	3034	3186	2382	2677	2491	2414
Велико Градиште	1425	1301	447	474	1116	1107	745	771
Голубац	370	333	302	317	343	394	287	310
Град Пожаревац	1219	1252	7303	7646	6952	7693	5321	5427
Жабари	577	553	448	469	340	342	305	303
Жагубица	666	595	507	506	461	464	456	437
Кучево	436	408	533	557	711	785	616	683
Мало Црниће	924	877	276	293	641	426	329	289
Петровац на Млави	2763	2591	911	955	2081	2072	1458	1534

**Извор података:** Обрађено на основу података РЗС – табела: Zaposleni\_po\_ekonomskim\_delatnostima.xls

\*Напомена:

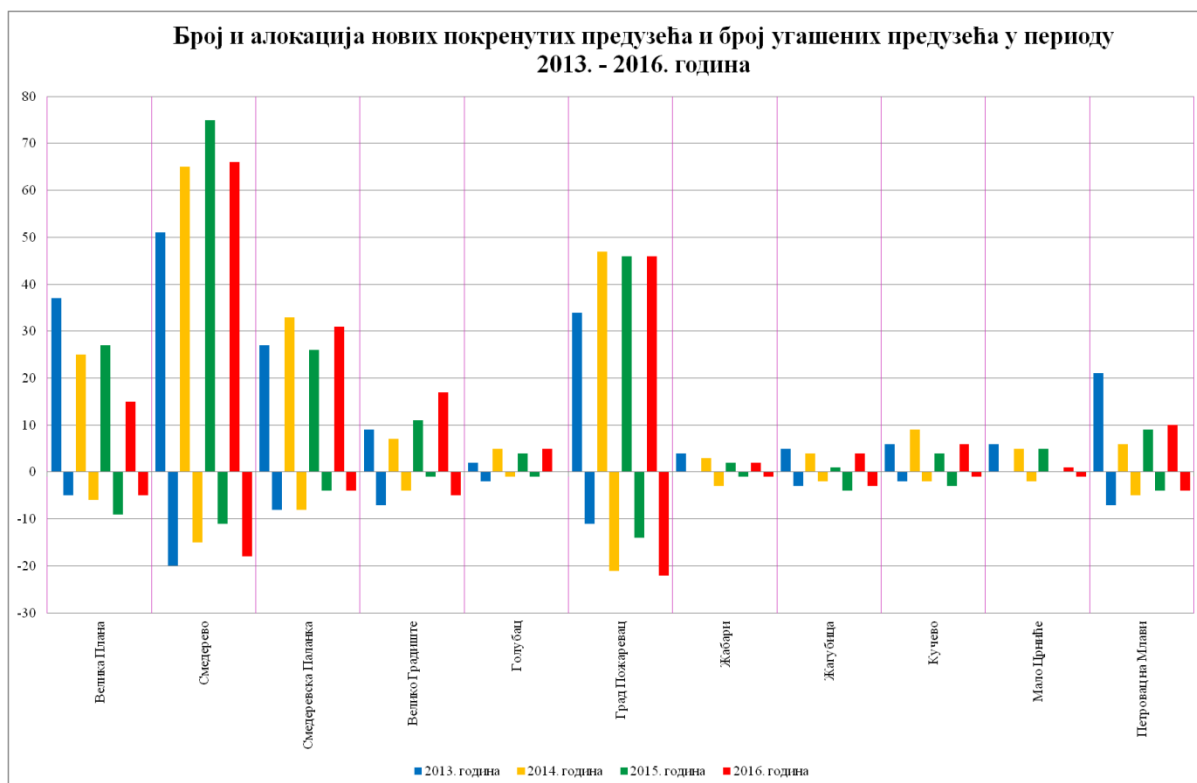
1. група = пољопривреда, шумарство и рибарство + регистровани индивидуални пољопривредници;
2. група = рударство + прерађивачка индустрија + снабдевање електричном енергијом, гасом и паром + снабдевање водом и управљање отпадним водама + грађевинарство;
3. група = трговина на велико и мало и поправка моторних возила + саобраћај и складиштење + услуге смештаја и исхране + информисање и комуникације + финансијске делатности и делатност осигурања + пословање некретнинама + стручне, научне, иновационе и техничке делатности + административне и помоћне услужне делатности + остале услужне делатности;
4. група = државна управа и обавезно социјално осигурање + образовање + здравствена и социјална заштита + уметност, забава и рекреација.



### 33. БРОЈ И АЛОКАЦИЈА НОВОРЕГИСТРОВАНИХ И БРИСАНИХ ПРИВРЕДНИХ СУБЈЕКТА НА ГОДИШЊЕМ НИВОУ

**Циљеви просторног развоја:** 2. Уравнотежен развој на интрарегионалном и интеррегионалном нивоу, подстицање развоја (пољопривреде, туризма, енергетике, рударства и инфраструктуре), уређење пловно-наутичког коридора Дунава, као и повећање доступности планинских и периферних подручја

Показатељ упућује на степен диверзификације и виталности економије. Анализирајући број нових покренутих предузећа на подручју Подунавског и Браничевског управног округа у периоду 2013. - 2016. година нису приетне велике осцилације. Највећи број новостворених предузећа био је 2015. године (210) а најмањи 2013. године (203). Највећи број угашених привредних субјеката био је 2014. године (69). Посматрајући показатељ на нивоу ЈЛС, највећи број нових регистрованих и највећи број угашених предузећа приметан је у градовима Смедереву и Пожаревацу.



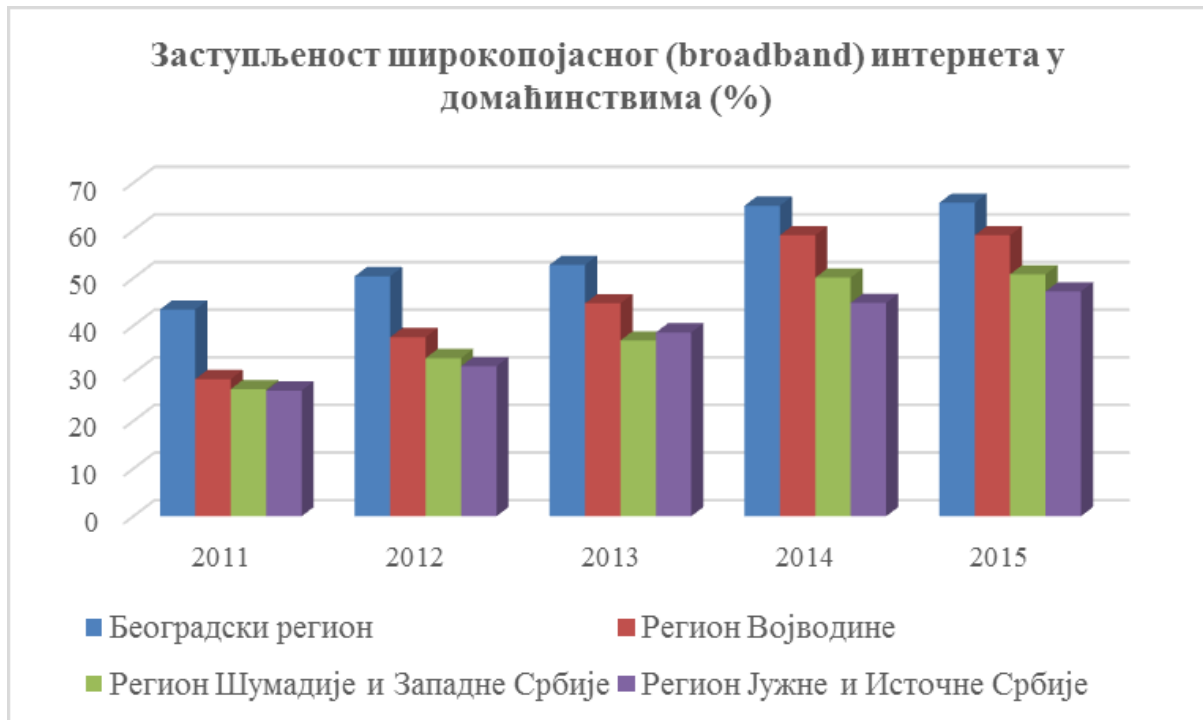
**Извор података:** Министарство Привреде, Сектор за привредна друштва

### 34. ПРИСТУП ШИРОКОПОЈАСНИМ СИТЕМИМА

**Циљеви просторног развоја:** 2. Уравнотежен развој на интрарегионалном и интеррегионалном нивоу, подстицање развоја (пољопривреде, туризма, енергетике, рударства и инфраструктуре), уређење пловно-наутичког коридора Дунава, као и повећање доступности планинских и периферних подручја

Показатељ се односи на покривеност подручја Јужног поморавља приступним мрежама широкопојасних услуга за пренос података. Подаци о заступљености широкопојасног интернета у домаћинствима нису доступни за ниво области, стога су за праћење овог показатеља коришћени подаци на нивоу региона у периоду од 2011. до 2015. године.

У посматраном периоду проценат домаћинстава у Региону Јужне и Источне Србије са приступом широкопојасним интернету константно расте и у 2015. години износио је 47,2%. У посматраном периоду заступљеност широкопојасног интернета у домаћинствима увећана је за 19%, ове вредности су знатно ниже у односу на остале регионе и просек Републике (56%).



**Извор података:** Обрађено на основу података РЗС из публикације „Статистички годишњак Републике Србије 2016”.

### **35. ОБИМ ДИРЕКТНИХ СТРАНИХ ИНВЕСТИЦИЈА**

**Циљеви просторног развоја:** 2. Уравнотежен развој на интрарегионалном и интеррегионалном нивоу, подстицање развоја (пољопривреде, туризма, енергетике, рударства и инфраструктуре), уређење пловно-наутичког коридора Дунава, као и повећање доступности планинских и периферних подручја

Један од стратешких приоритета РПП је успостављање пословног амбијента за привлачење инвестиција. Директна страна улагања пласирају се углавном у високо-акумулативним гранама ради остваривања максималног профита, ширења пословања ради обезбеђења јефтине радне снаге, сировина, нових тржишта, трговине и веће ефикасности производње, што све упућује на потенцијалну конкурентну способност простора.

На основу добијених резултата за град Смедерево, обим директних страних инвестиција у 2013. години износио је 1.000.000 евра, 2014. године 8.000.000 евра и 2016. години 1.900.000 евра. У општини Жабари 2010. године обим директних страних инвестиција био је 680.700 евра.

**Извор података:** Обрађено на основу добијених података Министарства привреде.

### 36. СТОПА ИНВЕСТИЦИЈА

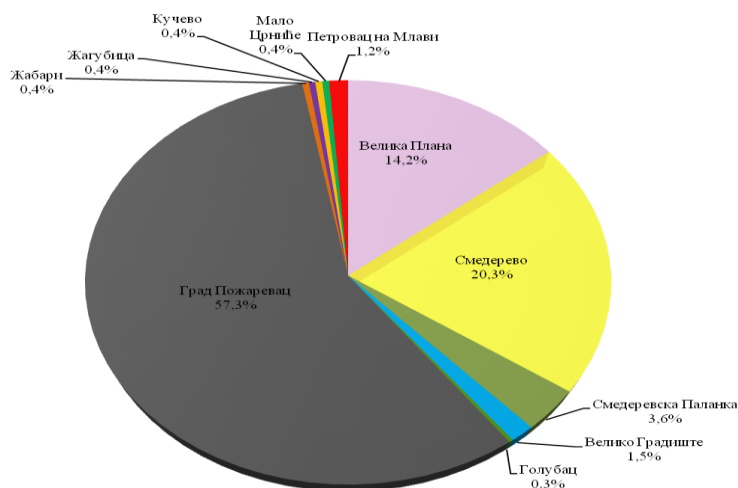
**Циљеви просторног развоја:** 2. Уравнотежен развој на интрарегионалном и интеррегионалном нивоу, подстицање развоја (пољопривреде, туризма, енергетике, рударства и инфраструктуре), уређење пловно-наутичког коридора Дунава, као и повећање доступности планинских и периферних подручја

Укупан обим инвестиција у нове основне фондове у Подунавској и Браничевској области у последњих десет година (2006-2015) износио је 1,5 млрд евра, што је око 3,1% удела у Републици Србији (поређења ради, удео Београдске области је око 38%). Највећи обим улагања у истом периоду остварен је у сектору снабдевања електричном енергијом (53.6%).<sup>1)</sup> Динамика инвестирања у нове основне фондове показује да је од 2007. године обим инвестиција у Подунавској области у паду, са изузетком 2011.године (инвестиције у сектор прерађивачке индустрије у Смедереву и трговине у општини Велика Плана). У Браничевској области остварена су значајна улагања у 2008., 2010. и нарочито у 2014. и 2015. години (сектор енергетике – Град Пожаревац).



Распоред инвестиција унутар ове две области у последњих десет година, показује да регионални центри Смедерево и Пожаревац апсорбују око 77% укупних инвестиција у основна средства (Смедерево – 20,3%, Пожаревац – 57,3%). Од осталих општина: у укупном обиму инвестиција у основне фондове у периоду 2006-2015. година, општина Велика Плана је имала удео од 14,3% највише у сектору трговине, док су осталих осам општина имале удео од 0,3 до 3,6%.

**Удео општина/града у инвестицијама у основне фондове у периоду 2006-2015.**



**Извор података:** Статистички годишњаци Општине у РС Србији, 2005-2016.год., РЗС (прорачуни аутора).

**1) Напомена:** Нису обухваћене инвестиције које се не могу разврстати по општинама (далеководи, пруге, путеви, ТТ линије, каблови и др.). У статистичким извештајима ти подаци се приказују као „нераспоређено“ и улазе у укупну вредност инвестиција на нивоу Републике. (видети: Методолошка упутства Републичког завода за статистику).

### 38. МОДАЛНА РАСПОДЕЛА ПУТНИЧКОГ САОБРАЋАЈА

**Циљеви просторног развоја:** 2. Уравнотежен развој на интрарегионалном и интеррегионалном нивоу, подстицање развоја (пољопривреде, туризма, енергетике, рударства и инфраструктуре), уређење пловно-наутничког коридора Дунава, као и повећање доступности планинских и периферних подручја

Анализирајући просечан годишњи дневни саобраћај (ПГДС) на деоницама државних путева I и II реда у 2016. години, приметно је да је број путничких аутомобила значајно већи у односу на аутобусе у укупном броју путничких возила. Највећи просечан број дневног саобраћаја измерен је на деоницама коридора X који пролази кроз територији РПППО и на деоницама којима се остварује веза регионалних центара Смедерево и Пожаревац са коридором X.

Просечан дневни број путничких возила на мрежи државних путева I реда износио је 141765 путничких аутомобила и 7555 аутобуса у Подунавској области односно 74662 путничких аутомобила и 971 аутобус у Браничевској области.

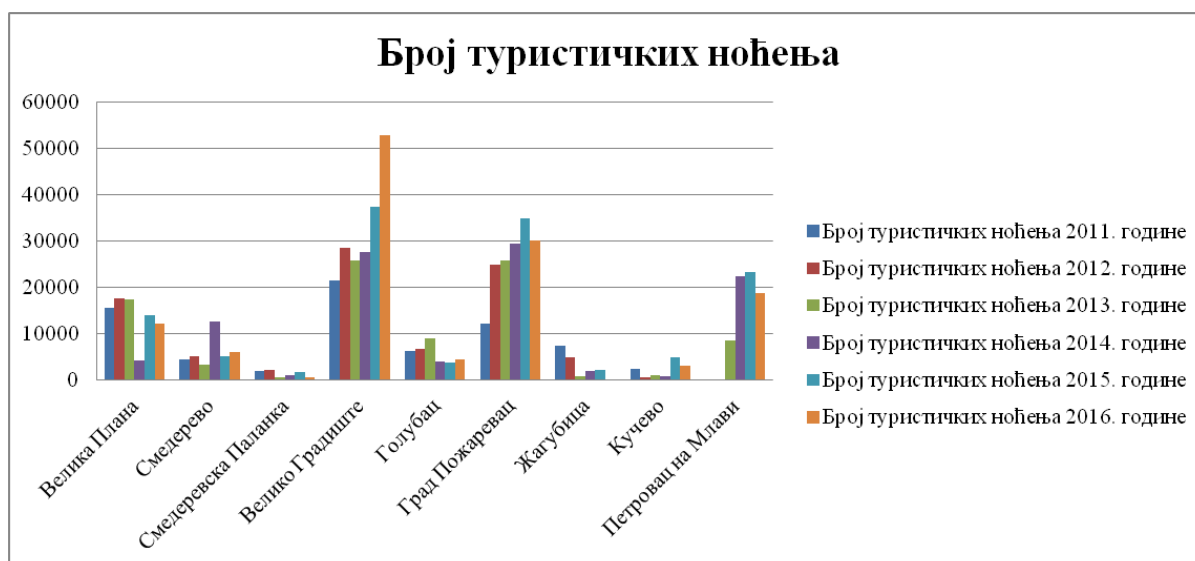
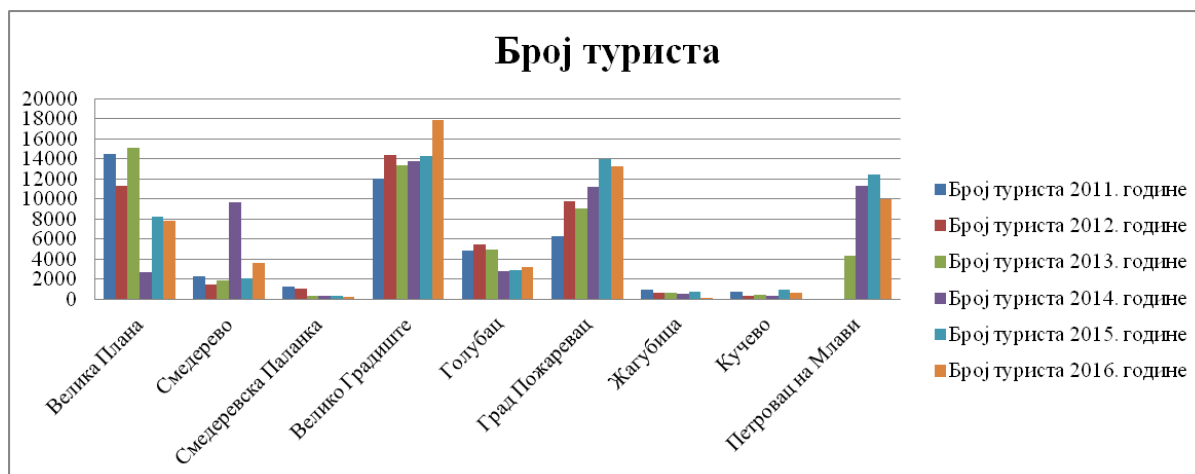
На мрежи државних путева II реда просечан дневни број путничких возила у Подунавској области био је 40570 путничких аутомобила и 658 аутобуса односно 37723 путничких аутомобила и 417 аутобуса у Браничевској области.

**Извор података и начин обраде:** Подаци о просечном годишњем дневном саобраћају на јавним путевима I и II реда у Републици Србији у 2016. години ЈП "Путеви Србије"

#### 40. БРОЈ ТУРИСТА И ТУРИСТИЧКИХ НОЋЕЊА ГОДИШЊЕ

**Циљеви просторног развоја:** 2. Уравнотежен развој на интрарегионалном и интеррегионалном нивоу, подстицање развоја (пољопривреде, туризма, енергетике, рударства и инфраструктуре), уређење пловно-наутичког коридора Дунава, као и повећање доступности планинских и периферних подручја

Праћењем показатеља у периоду 2011-2016. година приметно је да општина Велико Градиште има највећи број туриста и туристичких ноћења на подручју Подунавског и Браничевског управног округа. У 2016. години општина Голубац остварила је пораст броја туриста у туристичких ноћења. Град Пожаревац до 2015. године имао је тренд пораста броја туриста и туристичких ноћења, док је у 2016. години приметан благи пад. Остале општине/градови бележе пад броја туриста и туристичких ноћења.



**Извор података:** Општине и региони у Србији, 2012, 2013, 2014, 2015 и 2016 година, РЗС. и табела Turizam\_2016.godine.xls

## 42. БРОЈ ПРОЈЕКТА СА МЕЂУНАРОДНИМ УЧЕШЋЕМ

**Циљеви просторног развоја:** 2. Уравнотежен развој на интрарегионалном и интеррегионалном нивоу, подстицање развоја (пољопривреде, туризма, енергетике, рударства и инфраструктуре), уређење пловно-наутичког коридора Дунава, као и повећање доступности планинских и периферних подручја

Према Програму прекограничне и транснационалне сарадње (2015)<sup>1)</sup> за пројектни период 2014–2020. године, Србија учествује у девет програма и то: Мађарска–Србија, Румунија–Србија, Бугарска–Србија, Хрватска–Србија; Србија–Босна и Херцеговина; Србија–Црна Гора; Србија – Македонија; Јадранско–јонски транснационални програм и Транснационални програм Дунав. Наведени програми финансирају се из Фонда за предприступну помоћ Европске Уније - IPA II (Instrument for Pre-Accession Assistance). Подручје Регионалног просторног плана Посунавског и Браничевског управног подручја обухваћено је са 2 трансгранична програма: Србија- Румунија и Транснационални програм Дунав. У оквиру Интеррег ИПА програма прекограничне сарадње Румунија - Србија 2016., градовима Смедерево и Пожаревац и општини Жагубица одобрена су 3 пројекта који ће бити реализовани током 2017. и 2018. године.<sup>2)</sup>



Слика: Територија обухваћена програмом Србија-Румунија<sup>1)</sup>

**Извор података:** Подаци су обрађени на основу података 1) Канцеларије за европске интеграције (Публикација: Програми прекограничне и транснационалне сарадње 2014-2020.); 2) <http://www.romania-serbia.net/wp-content/uploads/lists/ListofprojectsfinancedunderRomania-SerbiaIPACBCProgramme.pdf> (28.9.2017.).

#### 43. ПРОМЕТ ПУТНИКА И РОБЕ У РЕЧНИМ ЛУКАМА

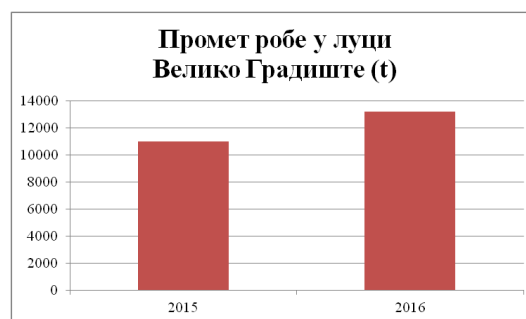
**Циљеви просторног развоја:** 2. Уравнотежен развој на интрарегионалном и интеррегионалном нивоу, подстицање развоја (пољопривреде, туризма, енергетике, рударства и инфраструктуре), уређење пловно-наутичког коридора Дунава, као и повећање доступности планинских и периферних подручја

Речни транспорт представља економски најисплатљивији вид транспорта са минималним негативним утицајем на животну средину.

Број превезених путника доступан је само за луку Велико Градиште и има растући тренд. У 2015. години укупно је превезено 203 путника, а у 2016. години 305 путника.

Према добијеним подацима, промет робе у луци Смедерево удвостручио се (1679436,93 тоне) у 2016. години у односу на 2015. годину (845437,04 тоне). У луци Велико Градиште у 2015. години промет робе износио је 11000 тона, а у 2016. години 13217 тона.

Имајући у виду потенцијале, капацитети лука Смедерево и Велико Градиште нису довољно искоришћени. Промет робе луке Смедерево учествовао је са 25% у укупном промету робе у речним пристаништима у Србији.



**Извор података:** Агенција за управљање лукама; Статистички годишњак Републике Србије – Саобраћај, 2017., РЗС



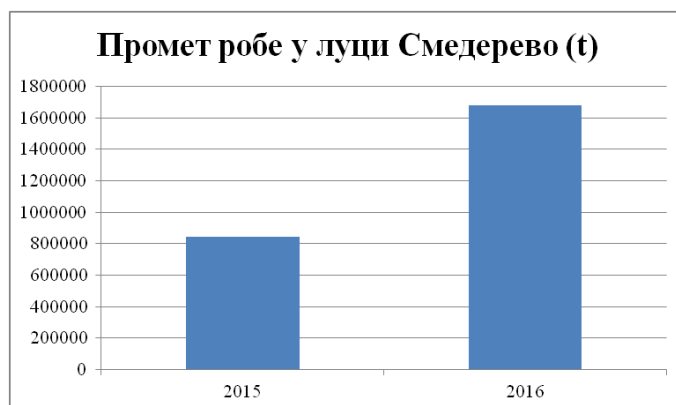
#### 44. КОНТЕЈНЕРСКИ ПРОМЕТ (У РЕЧНИМ ЛУКАМА)

**Циљеви просторног развоја:** 2. Уравнотежен развој на интрарегионалном и интеррегионалном нивоу, подстицање развоја (пољопривреде, туризма, енергетике, рударства и инфраструктуре), уређење пловно-наутичког коридора Дунава, као и повећање доступности планинских и периферних подручја

Речни транспорт представља економски најисплатљивији вид транспорта са минималним негативним утицајем на животну средину.

Према добијеним подацима, промет робе у луци Смедерево удвостручио се (1679436,93 тоне) у 2016. години у односу на 2015. годину (845437,04 тоне). У луци Велико Градиште у 2015. години промет робе износио је 11000 тона, а у 2016. години 13217 тона.

Имајући у виду потенцијале, капацитети лука Смедерево и Велико Градиште нису довољно искоришћени. Промет робе у 2016. години у луци Смедерево учествовао је са 25% у укупном промету робе у речним пристаништима у Србији.



**Извор података:** Агенција за управљање лукама; Статистички годишњак Републике Србије – Саобраћај, 2017., РЗС

#### 45. ВРЕМЕ ПУТОВАЊА АУТОМ ДО МЕГА И ТРАНСНАЦИОНАЛНИХ ФУП ПОДРУЧЈА

**Циљеви просторног развоја:** 2. Уравнотежен развој на интрарегионалном и интеррегионалном нивоу, подстицање развоја (пољопривреде, туризма, енергетике, рударства и инфраструктуре), уређење пловно-наутичког коридора Дунава, као и повећање доступности планинских и периферних подручја

Показатељ мери најкраће време путовања аутом од центра округа до најближих МЕГА подручја (Metropolitan European Growth Area) и транснационалних ФУП подручја у Републици Србији (Београд- МЕГА подручје, Нови Сад и Ниш-транснационална ФУП подручја, према ППРС-у). У резултатите мерења укључена је и удаљеност европских градова: Беч (Аустрија), Букурешт (Румунија) и Софија (Бугарска).

Резултати, мерени према ESPON методологији, указују на слабу доступност центара Подунавског и Браничевског управног округа транснационалним ФУП подручја у Србији.

	Смедерево - Подунавски управни округ	Пожаревац - Браничевски управни округ
Београд - МЕГА подручје	1h 10 min	1h 13 min
Беч	6h 50 min	6h 50 min
Букурешт	9h 20 min	9h 16 min
Софија	4h 56 min	4h 58 min
Ниш - транснационални ФУП	2h 14 min	2h 15 min
Нови Сад - транснационални ФУП	2h 04 min	2h 07 min

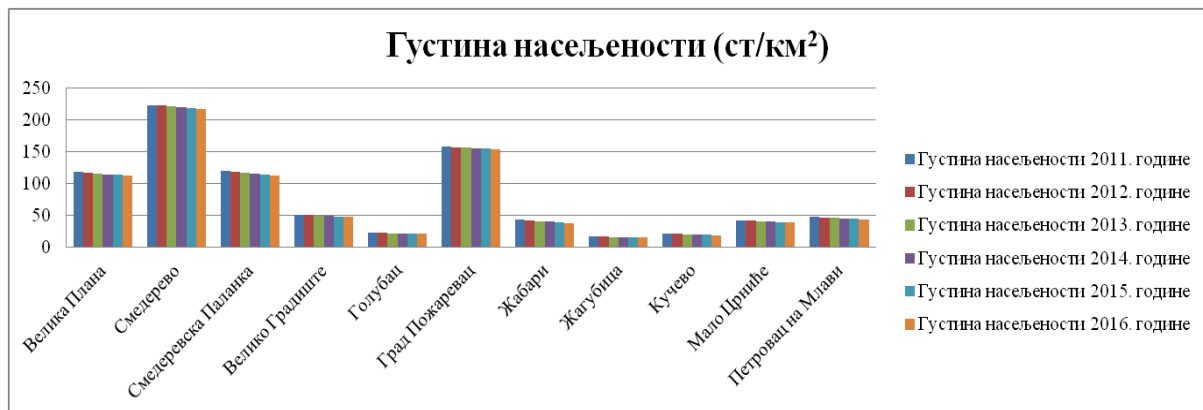
Табела: Време путовања аутом од центра округа до најближих МЕГА и транснационалних ФУП подручја

**Извор података и начин обраде:** Уредба о категоризацији државних путева ("Сл.гласник РС бр. 105/13, 119/13 и 93/15); емпиријски подаци о просечној брзини одвијања путничког саобраћаја по деоницама државних путева и нису мерена потенцијална задржавања на границама.

#### 46. ГУСТИНА НАСЕЉЕНОСТИ (КРИТИЧНА МАСА)

**Циљеви просторног развоја:** 3. Унапређење квалитета живота и стварање услова за демографску обнову, задржавање и подстицање насељавања и повратка становништва, посебно у руралне пределе и центре, инвестирањем у изградњу, обнављање и одржавање инфраструктуре, јавних служби и услуга, очувањем и унапређењем природног и културног наслеђа, развојем економски исплативих и статусно привлачних активности

Приликом праћења уравнотежености развоја подручја Подунавског и Браничевског управног округа, густина насељености представља значајан показатељ. У посматраном периоду дошло је до смањења броја становника у свим општинама/градовима планског подручја што је резултирало и смањење густина насељености. Седам општина (Велико Градиште, Голубац, Жабари, Жагубица, Кучево, Мало Црниће и Петровац на Млави) има густину насељености испод 50 ст/км<sup>2</sup>. Највећу густину насељености има град Смедерево (217 ст/км<sup>2</sup> - 2016. године), затим општина Велика Плана 113 ст/км<sup>2</sup> и град Пожаревац 112 ст/км<sup>2</sup>.



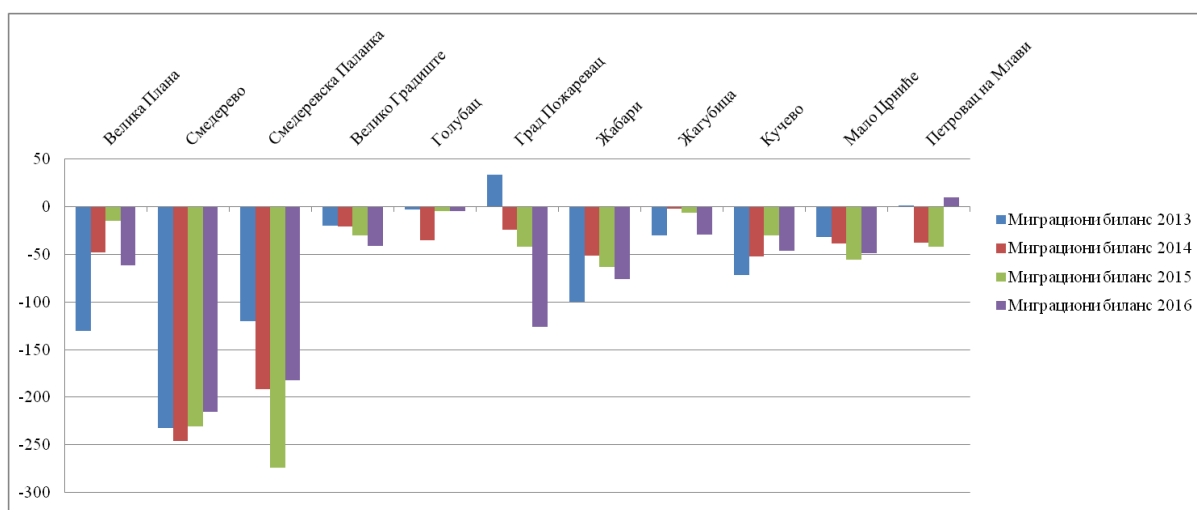
**Извор података:** Обрађено на основу података РЗС – Попис становништва, домаћинства и станова 2011. у Републици Србији – Упоредни преглед броја становника, Књига 20; табела: Demografski podaci\_2013-2016 – Процене броја становника средином године 2016; Општине и региони у Србији 2016 - површине општина.

**Начин мерења показатеља:** Однос броја становника и површине територије:  $\Gamma = C/P$  (ст/км<sup>2</sup>) (параметри: С-број становника, П-површина територије); препоручена скала вредности: <50, 50-100, 100-200, 200-500, >500 ст/км<sup>2</sup>.

## 47. МИГРАЦИОНИ БИЛАНС

**Циљеви просторног развоја:** 3. Унапређење квалитета живота и стварање услова за демографску обнову, задржавање и подстицање насељавања и повратка становништва, посебно у руралне пределе и центре, инвестирањем у изградњу, обнављање и одржавање инфраструктуре, јавних служби и услуга, очувањем и унапређењем природног и културног наслеђа, развојем економски исплативих и статусно привлачних активности

У погледу унутрашњих миграционих кретања за општине/градове Подунавског и Браничевског управног округа, у 2016. години једини позитивни (10) миграциони биланс регистрован је у општини Петровац на Млави, док остале општине/градови бележе негативан миграциони биланс. Простор Подунавског и Браничевског управног округа суочава се озбиљним негативним трендом природног обнављања становништва у већини својих општина/градова као и уз убрзано старење становништва, показатељи негативног тренда миграционих кретања додатно оптерећују и погоршавају демографску слику подручја указујући на далекосежне и готово ненадокнадиве последице по демографски, економски и социјални развој.

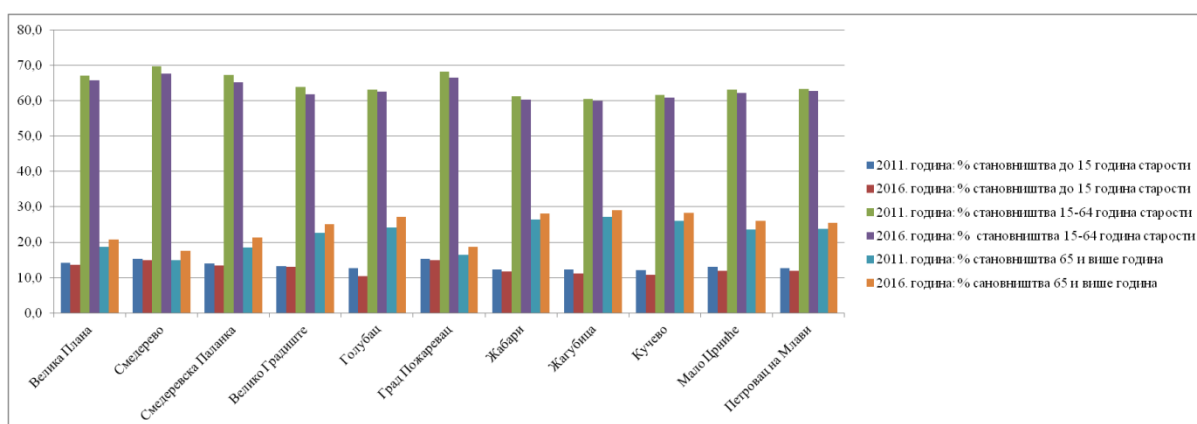


**Извор података:** РЗС: Demografski podaci\_2013-2016 – Унутрашње миграције 2013, 2014, 2015, и 2016. године.

## 48. УДЕО СТАНОВНИШТВА ПО ВЕЛИКИМ СТАРОСНИМ ГРУПАМА

**Циљеви просторног развоја:** 3. Унапређење квалитета живота и стварање услова за демографску обнову, задржавање и подстицање насељавања и повратка становништва, посебно у руралне пределе и центре, инвестирањем у изградњу, обнављање и одржавање инфраструктуре, јавних служби и услуга, очувањем и унапређењем природног и културног наслеђа, развојем економски исплативих и статусно привлачних активности

Трендови негативног природног прираштаја, емиграције становништва и старења популације који се последњих деценија интензивно одвијају на подручју Подунавског и Браничевског управног округа, формирали су веома неповољну и несразмерно пропорционалну структуру становништва према старости. У периоду 2011-2016. године, у свим општинама/градовима у категорији становништва до 15 година и у старосној групи од 15-64 године приметно је смањење броја становника. У групи становништва преко 65 година старости дошло је до повећања учешћа, такође у свим општинама/градовима Подунавског и Браничевског управног округа.



**Извор података:** Обрађено на основу података РЗС – Попис становништва, домаћинства и станова 2011. у Републици Србији – Старост и пол, Књига 2; и табела: Demografski podaci\_2013-2016 – Процене броја становника средином године 2016. по старосним групама 0-14; 15-64; и 65+.

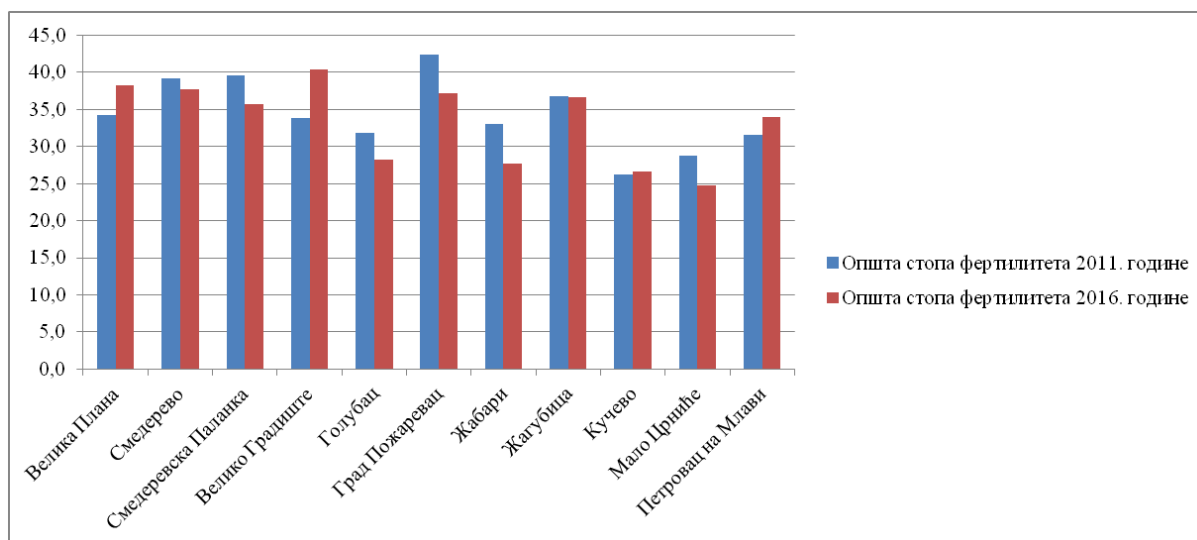
**Израчунавање:** Удео школске популације (до 15 година старости), средовечне популације (15-64 година) и старе популације (преко 65 година) у укупном становништву.

$C_{15-}/C*100$ ;  $C_{15-64}/C*100$ ;  $C_{65+}/C*100$  (%). (параметри: С-број становника; 15-, 15-64, 65+: старосни контингенти). Препоручена скала вредности: удео становника до 15 година: < 12,5 / 12,5-15,0 / 15,0 до 17,5 / 17,5 до 20,0 / > 20,0; удео становника 15-64 године: < 62,5 / 62,5-65,0 / 65,0 до 67,5 / 67,5 до 70,0 / > 70,0; удео становника са 65 и више година: < 12,5 / 12,5-15,0 / 15,0 до 17,5 / 17,5 до 20,0 / > 20,0.

## 49. СТОПА ФЕРТИЛИТЕТА

**Циљеви просторног развоја:** 3. Унапређење квалитета живота и стварање услова за демографску обнову, задржавање и подстицање насељавања и повратка становништва, посебно у руралне пределе и центре, инвестирањем у изградњу, обнављање и одржавање инфраструктуре, јавних служби и услуга, очувањем и унапређењем природног и културног наслеђа, развојем економски исплативих и статусно привлачних активности

Промене у општој стопи фертилитета испољавају се након дужег временског периода. На основу праћења тренда у периоду 2011-2016. године пораст опште стопе фертилитета забележен је у општинама Велика Плана, Велико Градиште, Кучево и Петровац на Млави. У осталим општинама/градовима вредност овог показатеља је у паду, што указује на старење становништва и проблем депопулације уколико нема механичког прилива становништва.



**Извор података:** Обрађено на основу података РЗС – Попис становништва, домаћинстава и станова 2011. у Републици Србији – Старост и пол, Књига 2; и табела: Demografski podaci\_2013-2016 – Живорођени 2011. и 2016. године; Процене броја становника средином године 2016. за жене старости 15-49 година.

**Израчунавање:** Број живорођене деце помножен са 1000 према укупном броју жена у фертилном контингенту 15-49 година старости.  $f = N * 1000 / V_{f,15-49}$  (променљиве:  $f$  – општа стопа фертилитета;  $N$  – број живорођених у датој години;  $V_{f,15-49}$  – број жена фертилног контингента у датој години).

## 50. СТАНОВНИШТВО СА ВИСОКИМ ОБРАЗОВАЊЕМ

**Циљеви просторног развоја:** 3. Унапређење квалитета живота и стварање услова за демографску обнову, задржавање и подстицање насељавања и повратка становништва, посебно у руралне пределе и центре, инвестирањем у изградњу, обнављање и одржавање инфраструктуре, јавних служби и услуга, очувањем и унапређењем природног и културног наслеђа, развојем економски исплативих и статусно привлачних активности

Показатељ образовна структура становништва даје увид у потенцијале и ограничења подручја Подунавског и Браничевског управног округа за капиталне инвестиције као и увид у просторну (не)уравнотеженост понуде радне снаге. Анализирајући податке из 2011. године, проценат становништва старијег од 15 година са завршеним вишим и високим образовањем је у свим општинама/градовима Подунавског и Браничевског управног округа био нижи у односу на републички просек (10.6%).



**Извор података:** Обрађено на основу података РЗС –Попис становништва, домаћинства и станова 2011. у Републици Србији – Школска спрема, писменост и компјутерска писменост, Књига 3.

## 51. УДЕО НЕЗАПОСЛЕНОГ СТАНОВНИШТВА ДО 25 ГОДИНА

**Циљеви просторног развоја: 3.** Унапређење квалитета живота и стварање услова за демографску обнову, задржавање и подстицање насељавања и повратка становништва, посебно у руралне пределе и центре, инвестирањем у изградњу, обнављање и одржавање инфраструктуре, јавних служби и услуга, очувањем и унапређењем природног и културног наслеђа, развојем економски исплативих и статусно привлачних активности

Вредности показатеља у посматраном периоду, указују да је стопа незапосленог становништва до 25 година смањена у односу на период 2014. године. Благо повећање стопе незапосленог становништва до 25 година у 2016. години приметно је у Подунавском управном округу док је у Браничевском управном округу дошло до смањења стопе незапосленог становништва до 25 година.



**Извор података:** Обрађено на основу података РЗС – Анкета о радној снази 2014, 2015 и 2016. године.

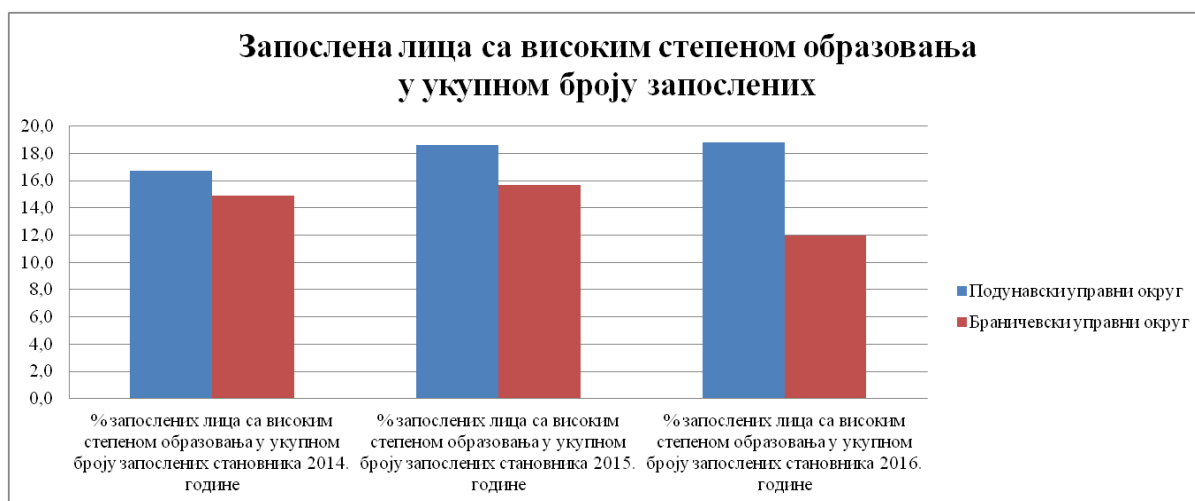
**Израчунавање:** Удео незапослених лица старосне доби од 15 до 25 година, у укупном радном контингенту; препоручена скала вредности: <10, 10-15, 15-20, 20-25, 25-30, >30 (%).



## 52. ЗАПОСЛЕНА ЛИЦА СА ВИСОКИМ СТЕПЕНОМ ОБРАЗОВАЊА

**Циљеви просторног развоја: 3.** Унапређење квалитета живота и стварање услова за демографску обнову, задржавање и подстицање насељавања и повратка становништва, посебно у руралне пределе и центре, инвестирањем у изградњу, обнављање и одржавање инфраструктуре, јавних служби и услуга, очувањем и унапређењем природног и културног наслеђа, развојем економски исплативих и статусно привлачних активности

Образовна структура запосленог становништва пружа увид о потенцијалима и ограничењима подручја за капиталне инвестиције као и просторној (не)уравнотежености понуде радне снаге. У посматраном периоду (2014.-2016. година) број лица са високим степеном образовањем у укупном броју запослених бележи раст у Подунавском управном округу. У Браничевском управном округу приметан је пад броја зпослених лица са високим степеном образовањем у укупном броју запослених у 2016. години.



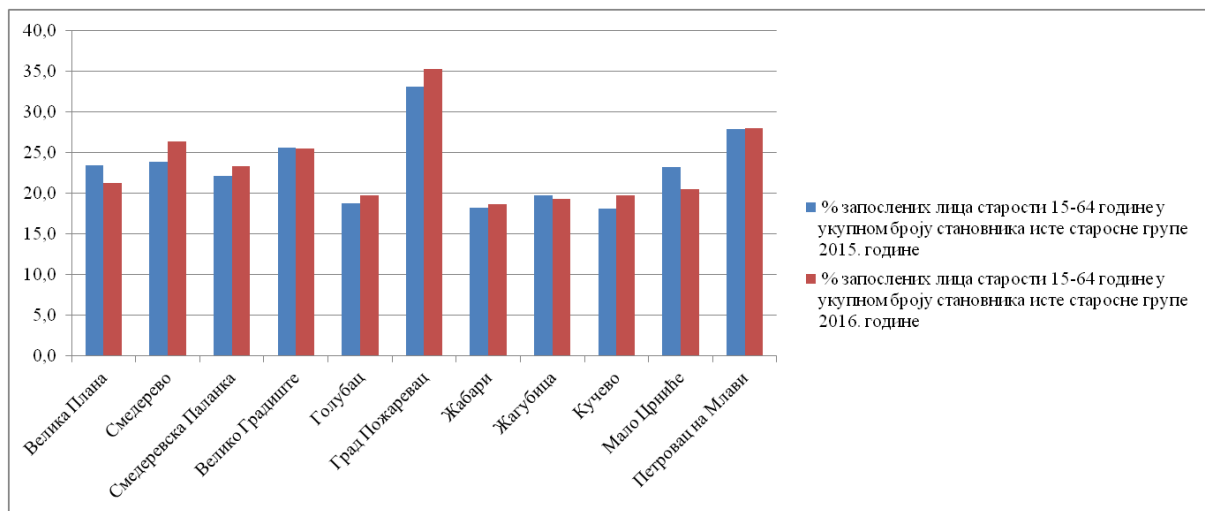
**Извор података:** Обрађено на основу података РЗС – Анкета о радној снази 2014, 2015 и 2016. године.

**Израчунавање:** Удео запослених лица са високим степеном образовања у укупном броју запослених становника; препоручена скала вредности: <15, 15-20, 20-25, 25-30, >30 (%).

### 53. СТОПА ЗАПОСЛЕНОСТИ

**Циљеви просторног развоја:** 3. унапређење квалитета живота и стварање услова за демографску обнову, задржавање и подстицање насељавања и повратка становништва, посебно у руралне пределе и центре, инвестирањем у изградњу, обнављање и одржавање инфраструктуре, јавних служби и услуга, очувањем и унапређењем природног и културног наслеђа, развојем економски исплативих и статусно привлачних активности

Удео запослених лица старости 15-64 година у укупном броју становника исте старосне групе 2016. године, увећан је на подручју Подунавског и Браничевског управног округа за 1% у односу на 2015. годину. Општина Мало Црниће (2,6%) и Велика Плана (2,2%) оствариле су највећи пад запослености. Смањење удела запослених лица имале су и општине Жагубица и Жабари. Остале општине/градови оствариле су пораст удела запослених. Највећи раст запослених лица у односу на укупан број становника исте старосне групе у периоду 2015-2016. година забележиле су градови Смедерево (2,4%) и Пожаревац (2,2%).



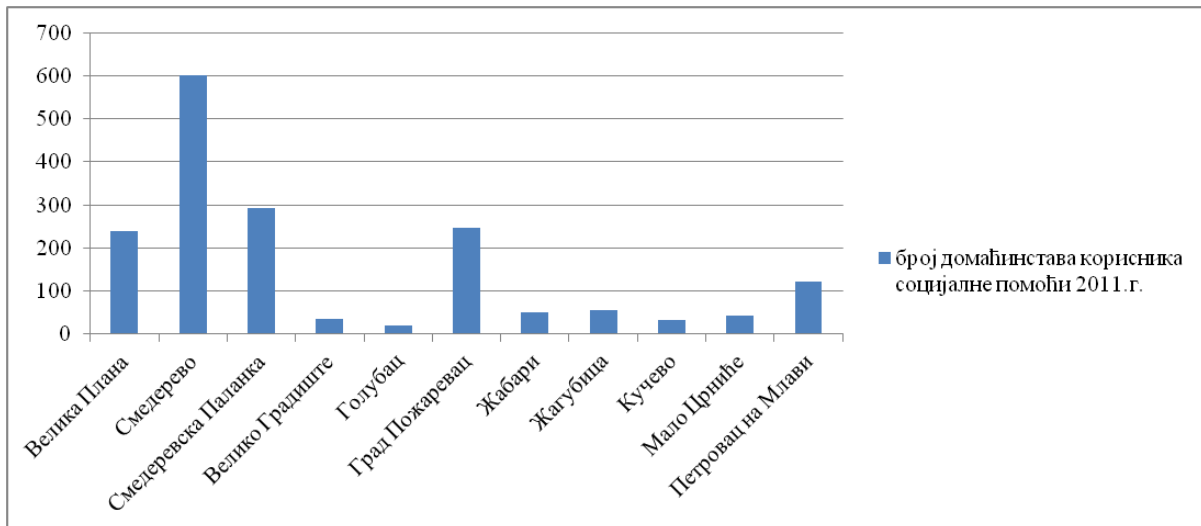
**Израчунавање:** Обрађено на основу података РЗС - табеле zp20062016.xls и zp20062017.xls - Регистрована запосленост у Републици Србији, 2014 и 2015. године. Удео запослених лица старости 15-64 године у укупном броју становника исте старосне групе на нивоу локалне самоуправе. Препоручена скала вредности: <30 / 30-40 / 40-50 / 50-60 / 60-70 / >70 (%).

## 54. БРОЈ ДОМАЋИНСТАВА КОЈИ ЖИВЕ ИСПОД ГРАНИЦЕ СИРОМАШТВА

**Циљеви просторног развоја:** 3. Унапређење квалитета живота и стварање услова за демографску обнову, задржавање и подстицање насељавања и повратка становништва, посебно у руралне пределе и центре, инвестирањем у изградњу, обнављање и одржавање инфраструктуре, јавних служби и услуга, очувањем и унапређењем природног и културног наслеђа, развојем економски исплативих и статусно привлачних активности

За израчунавање овог показатеља узет је параметар броја домаћинстава корисника чији су извор прихода социјална примања. Највећи број домаћинстава којима извор прихода представљају социјална примања регистрован је у граду Смедереву (602), затим у општини Смедеревска Паланка (292), граду Пожаревцу (248) и општини Велика Плана (240), док је најмањи број корисника регистрован у општини Голубац (21).

У Подунавској области (1,77%) је учешће домаћинстава корисника социјалних примања веће у односу на Браничевску област (1,02%). Општине у којима је регистровано највеће учешће домаћинстава корисника социјалних примања у укупном броју домаћинстава су општина Велика Плана (1,86%), општина Смедеревска Паланка (1,79%) и град Смедерево (1,72%), док су општине са најмањим бројем домаћинстава, примаоца социјалне помоћи у укупном броју домаћинстава општина Кучево (0,62%) и Велико Градиште (0,66%).



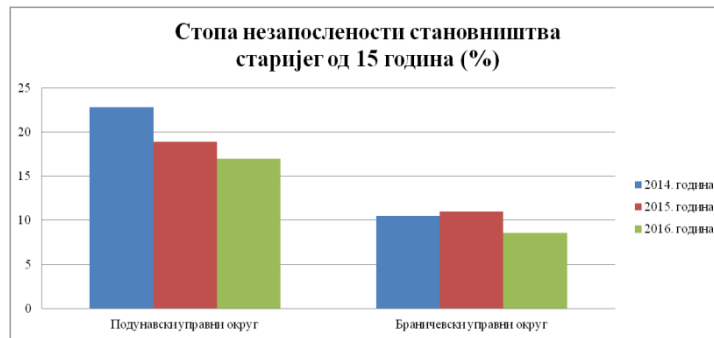
**Извор података:** Попис становништва, домаћинстава и станова 2011. у Републици Србији, пописни подаци и табеле: Домаћинства према броју чланова и изворима прихода по општинама, РС.

## 55. ГОДИШЊА СТОПА НЕЗАПОСЛЕНОСТИ

**Циљеви просторног развоја:** 3. Унапређење квалитета живота и стварање услова за демографску обнову, задржавање и подстицање насељавања и повратка становништва, посебно у руралне пределе и центре, инвестирањем у изградњу, обнављање и одржавање инфраструктуре, јавних служби и услуга, очувањем и унапређењем природног и културног наслеђа, развојем економски исплативих и статусно привлачних активности

Смањење стопе незапослености у Подунавском и Браничевском управном округу регистровано је посматраном периоду 2014.-2016. година.

Посматрано за 2016. години најмањи број незапослених лица на 1000 становника имала је општина Жагубица (29), док је општина Велика Плана имала највећи број незапослених лица на 1000 становника (81).



Табела. Број незапослених на 1000 становника у периоду 2011. - 2016. година

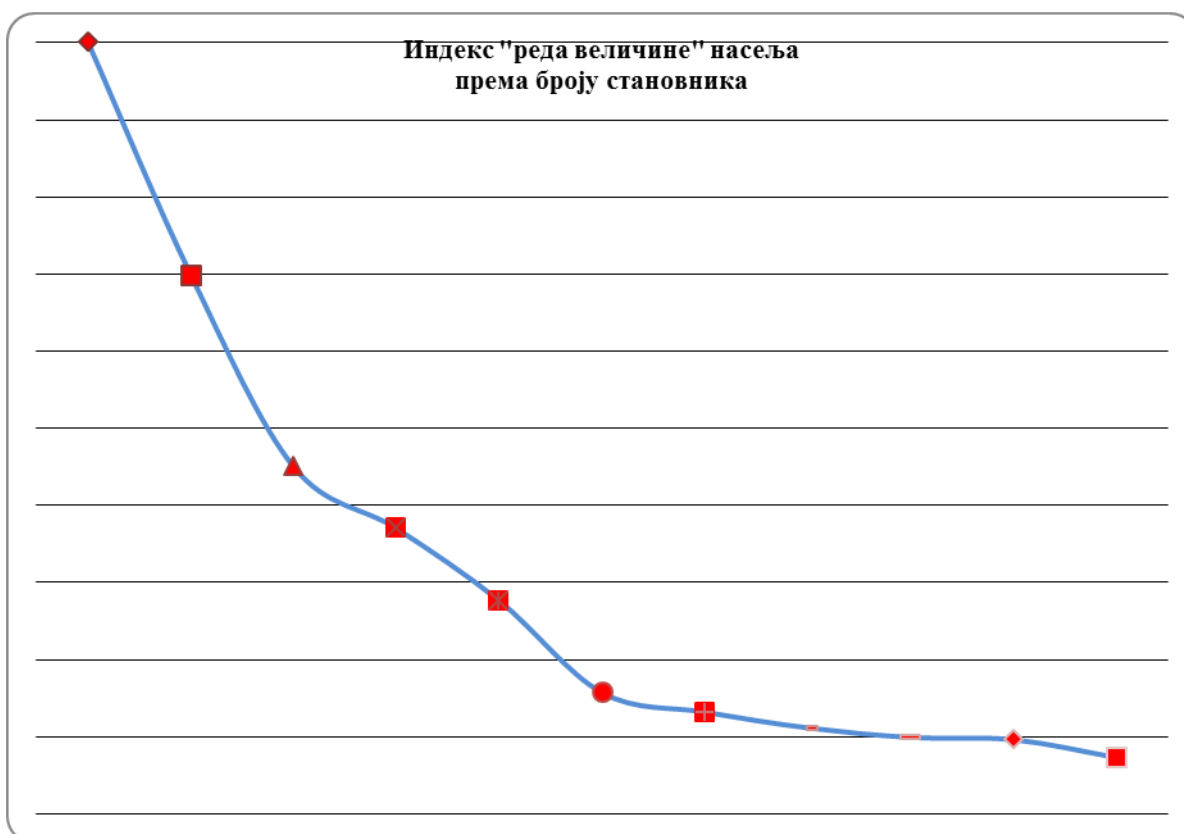
Општина/град	Број незапослених на 1000 становника					
	2011. године	2012. године	2013. године	2014. године	2015. године	2016. године
Велика Плана	86	97	94	89	84	81
Смедерево	67	78	83	86	83	77
Смедеревска Паланка	79	87	85	79	81	79
Велико Градиште	74	81	89	77	77	72
Голубац	78	96	87	81	82	71
Град Пожаревац	64	61	60	60	63	61
Жабари	37	36	35	35	35	36
Жагубица	32	33	39	30	24	29
Кучево	41	46	51	45	44	51
Мало Црниће	33	37	36	37	44	41
Петровац на Млави	38	41	42	43	44	43

**Израчунавање:** Анкета о радној снази у Републици Србији, 2014, 2015 и 2016 године, РЗС. Препоручена скала вредности: <5 / 5-10 / 10-15 / 15-20 / >20 (%).

## 56. ИНДЕКС "РЕДА ВЕЛИЧИНЕ" НАСЕЉА ПРЕМА БРОЈУ СТАНОВНИКА

**Циљеви просторног развоја:** 3. унапређење квалитета живота и стварање услова за демографску обнову, задржавање и подстицање насељавања и повратка становништва, посебно у руралне пределе и центре, инвестирањем у изградњу, обнављање и одржавање инфраструктуре, јавних служби и услуга, очувањем и унапређењем природног и културног наслеђа, развојем економски исплативих и статусно привлачних активности

Показатељ пружа први увид о полицентричности урбане мреже на нивоу РПП ПБО. Правило је да је величина сваког центра неке територије детерминисана величином и рангом највећег центра унутар скупа свих насеља посматране територије. Овим резултатима добија се увид о доминацији регионалног центра и/или уравнотежености урбаног система посматраног подручја.

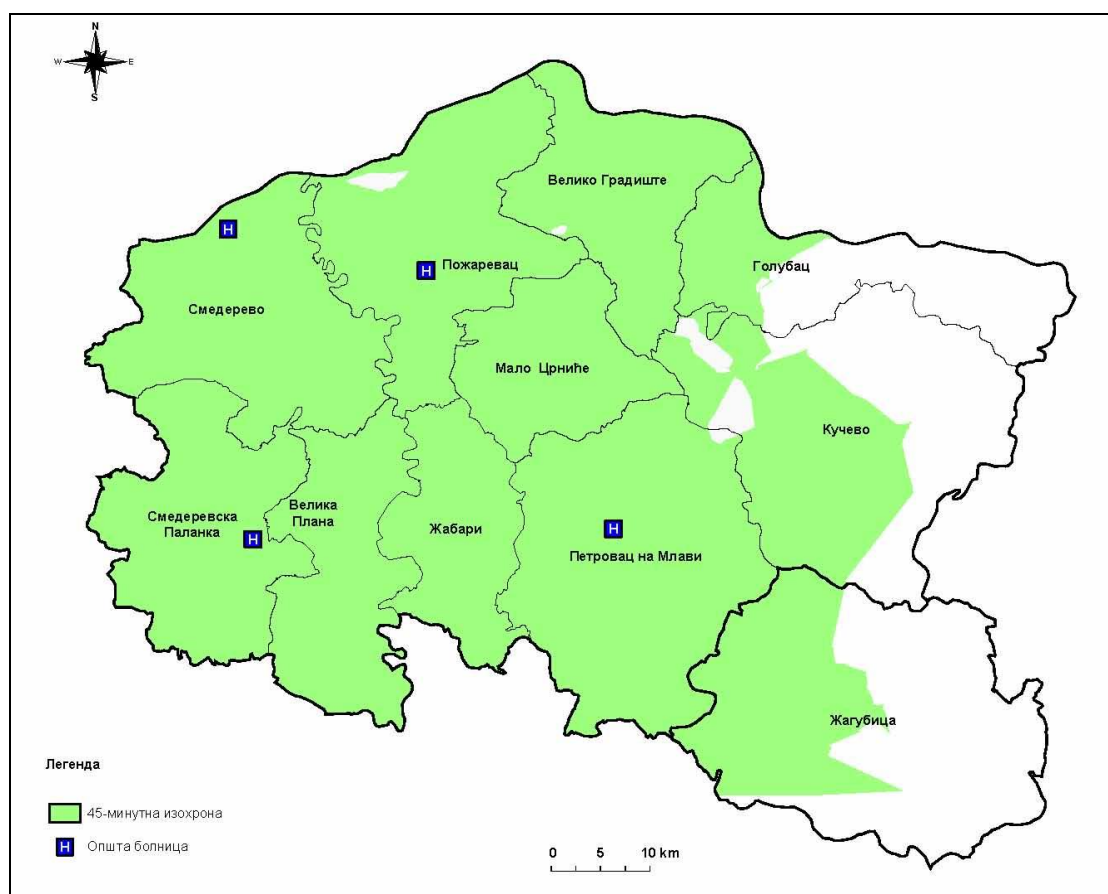


**Извор података:** Обрађено на основу података о процени броја становника 2016. године, РЗС.

## 57. ИЗОХРОНА ДОСТУПНОСТИ УСЛУГА ОД ОПШТЕГ ИНТЕРЕСА РЕГИОНАЛНОГ НИВОА

**Циљеви просторног развоја:** 3. Унапређење квалитета живота и стварање услова за демографску обнову, задржавање и подстицање насељавања и повратка становништва, посебно у руралне пределе и центре, инвестирањем у изградњу, обнављање и одржавање инфраструктуре, јавних служби и услуга, очувањем и унапређењем природног и културног наслеђа, развојем економски исплативих и статусно привлачних активности

За израчунавање овог показатеља коришћен је параметар изохроне од 45 минута путовања аутомобилом до опште болнице. Унутар изохроне од 45 минута путовања аутомобилом до опште болнице живи 55,3% становника општине Жагубица, 81,3 % становника општине Кучево и 82,8% становника општине Голубац. Територије осталих општина/градава Подунавске и Браничевске области у потпуности се налазе унутар 45-минутне изохроне. На основу овог параметара резултати говоре да је доступност општинских болница становништву Подунавске и Браничевске области врло добра.



Карта: 45-минутна изохрона удаљености од општинских болница на територији РПП

**Извор података и начин обраде:** Попис становништва, домаћинства и станова у Републици Србији 2011. године, Књига 20 – Упоредни преглед броја становника; Регистар здравствених установа, Министарство здравља (доступно на <http://www.zdravlje.gov.rs/showpage.php?id=352>) - подаци о општинским болницама; емпиријски подаци о просечној брзини одвијања путничког саобраћаја по деоницама државних путева.

## 58. ПРОСЕЧНО ВРЕМЕ ПУТОВАЊА ДО НАЈБЛИЖА ТРИ РЕГИОНАЛНА ЦЕНТРА

**Циљеви просторног развоја:** 2. Уравнотежен развој на интрарегионалном и интеррегионалном нивоу, подстицање развоја (пољопривреде, туризма, енергетике, рударства и инфраструктуре), уређење пловно-наутичког коридора Дунава, као и повећање доступности планинских и периферних подручја

Показатељ мери најкраће време путовања аутом од центра округа до три најближа регионална центра. Најближи регионални центри Подунавском и Браничевском управном округу су Београд, Панчево и Крагујевац.

Просечно време путовања између центара Подунавског и Браничевског управног округа износи 50 минута.

Табела: Просечно време путовања аутом од центра округа до три најближа регионална центра

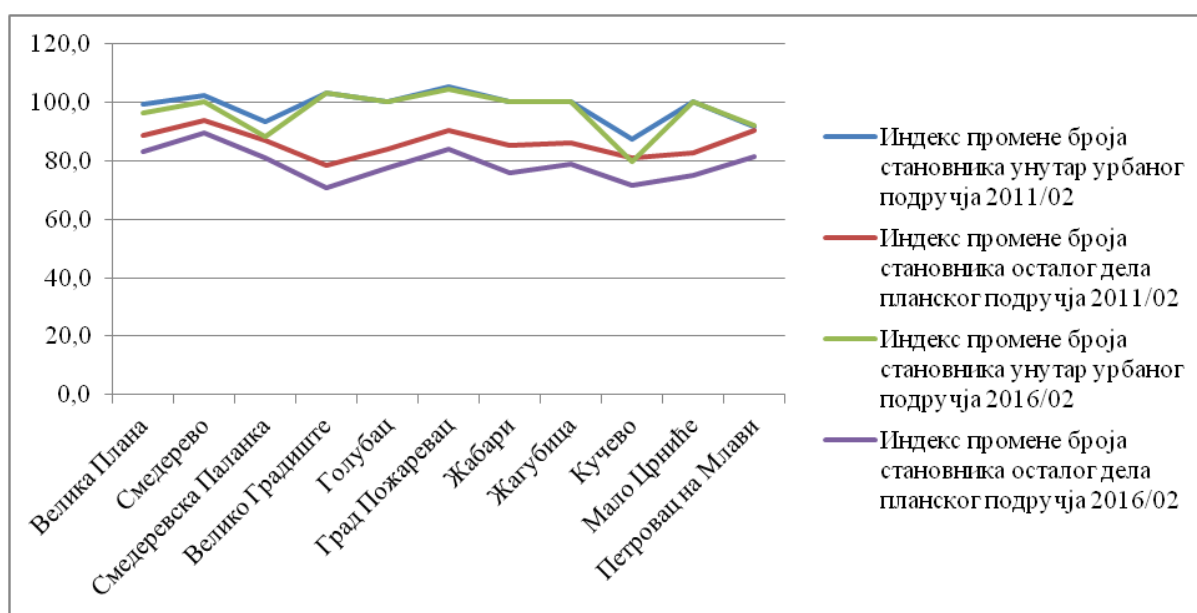
	Смедерево - Подунавски управни округ	Пожаревац - Браничевски управни округ
Београд	1h 13 min	1h 15 min
Панчево	1h 08 min	1h 41 min
Крагујевац	1h 24 min	1h 17 min

**Извор података и начин обраде:** Уредба о категоризацији државних путева ("Сл.гласник РС бр. 105/13, 119/13 и 93/15); емпиријски подаци о просечној брзини одвијања путничког саобраћаја по деоницама државних путева I и II реда.

## 59. ДЕМОГРАФСКИ ТРЕНДОВИ УРБАНИХ ПОДРУЧЈА У ОДНОСУ НА РУРАЛНА ПОДРУЧЈА

**Циљеви просторног развоја:** 3. Унапређење квалитета живота и стварање услова за демографску обнову, задржавање и подстицање насељавања и повратка становништва, посебно у руралне пределе и центре, инвестирањем у изградњу, обнављање и одржавање инфраструктуре, јавних служби и услуга, очувањем и унапређењем природног и културног наслеђа, развојем економски исплативих и статусно привлачних активности

Циљ овог показатеља је да прати тренд процеса примарне урбанизације и интензивних миграционих токова на релацији село-град, односно његово успоравање до којег долази услед пражњења демографских „резерви“ руралних средина на подручју Подунавског и Браничевског управног округа. Овај показатељ је посматран у периоду 2002. до 2016. године. Највећи пад броја становника унутар урбаног подручја у посматраном периоду је имала општина Кучево (индекс: 71.7), док је на руралном подручју највећи пад броја становника регистрован у општини Жабари (индекс 75.7).



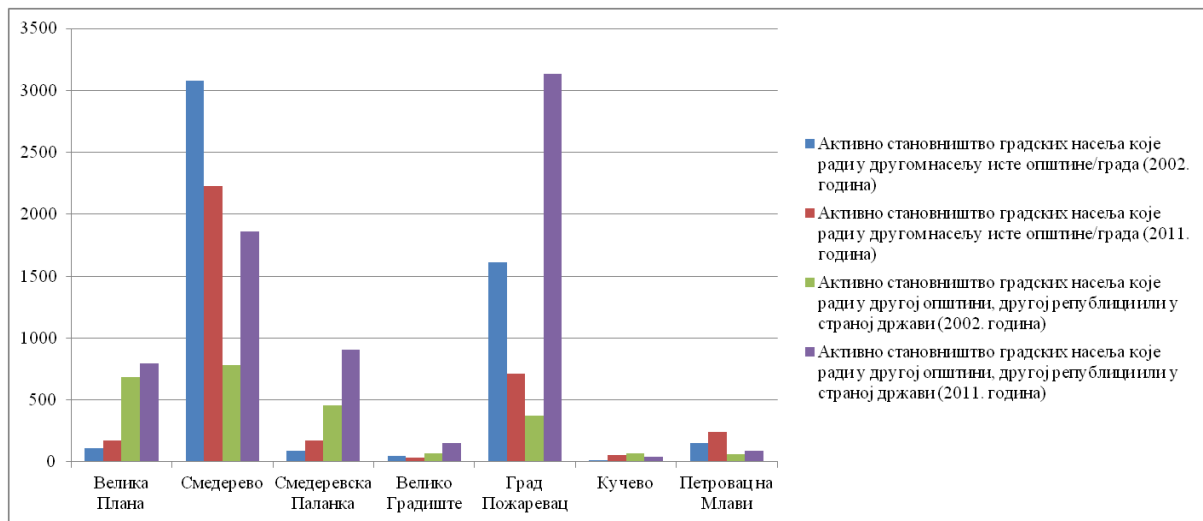
**Извор података:** Обрађено на основу података РЗС – Попис становништва, домаћинства и станова у 2011. у Републици Србији – Упоредни преглед броја становника, Књига 20; и табела: Demografski podaci\_2013-2016 – Процене броја становника средином године 2016.



## 60. ОБИМ ДНЕВНИХ МИГРАЦИЈА

**Циљеви просторног развоја:** 3. Унапређење квалитета живота и стварање услова за демографску обнову, задржавање и подстицање насељавања и повратка становништва, посебно у руралне пределе и центре, инвестирањем у изградњу, обнављање и одржавање инфраструктуре, јавних служби и услуга, очувањем и унапређењем природног и културног наслеђа, развојем економски исплативих и статусно привлачних активности

Показатељ обим дневних миграција се примењује за идентификацију центара економског развоја на подручју Подунавске и Браничевске области, као и за дефинисање њиховог гравитационог подручја утицаја. Праћење показатеља је могуће само на основу података пописа 2002. и 2011. године, што представља ограничење у његовом праћењу кроз годишње извештаје. Анализом доступних података може се утврдити да у периоду 2002-2011. године примарни центри Подунавске и Браничевске области – градови Смедерево и Пожаревац имају највећи број активних становника градских насеља који раде у другој општини, другој републици или страниој држави. У 2002. и 2011. години, градови Смедерево и Пожаревац су имали највећи број активног становништва градских насеља које ради у другом насељу истог града, а у 2011. години, тренд повећања броја активног становништва градских насеља које ради у другом насељу исте општине/града приметан је и у осталим општинама.



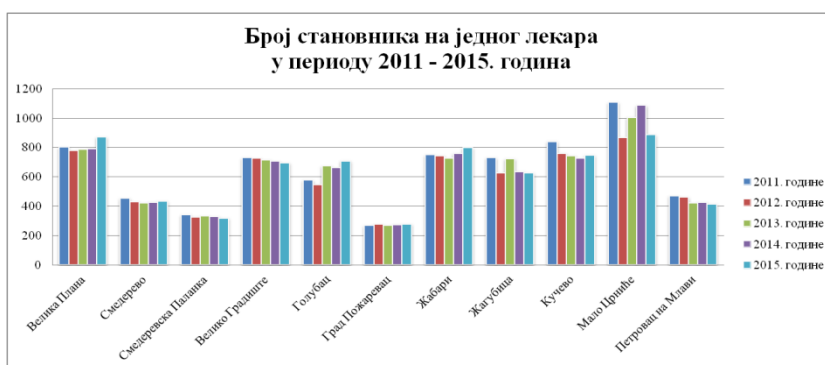
**Извор података:** РЗС – Попис становништва, домаћинства и станова у 2002.– Дневни мигранти, Књига 13; и Попис становништва, домаћинства и станова у 2011. у Републици Србији – Дневни мигранти, Књига 11.

Напомена: Општине Голубац, Жабари, Жагубица и Мало Црниће немају градска насеља.

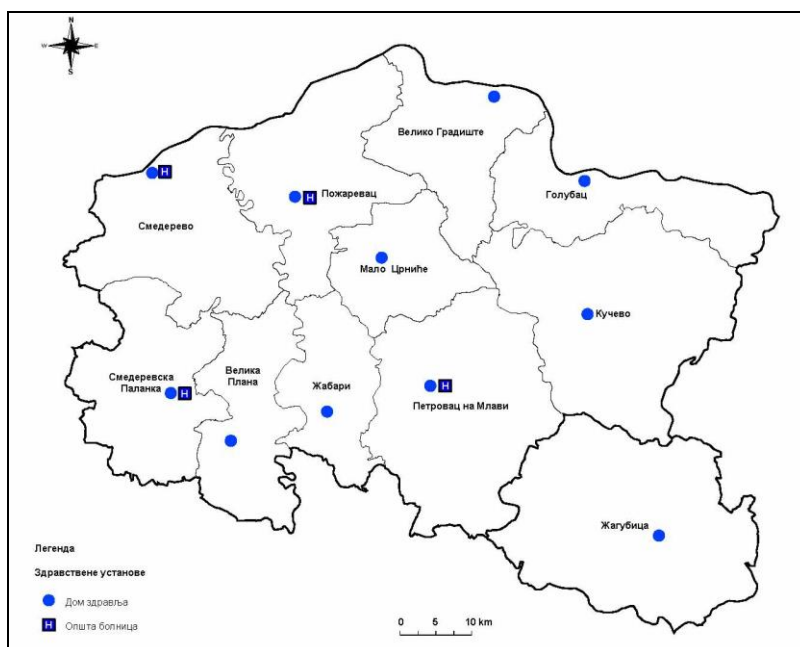
## 61. ДОСТУПНОСТ ПРИМАРНОЈ ЗДРАВСТВЕНОЈ ЗАШТИТИ

**Циљеви просторног развоја:** 3. Унапређење квалитета живота и стварање услова за демографску обнову, задржавање и подстицање насељавања и повратка становништва, посебно у руралне пределе и центре, инвестирањем у изградњу, обнављање и одржавање инфраструктуре, јавних служби и услуга, очувањем и унапређењем природног и културног наслеђа, развојем економски исплативих и статусно привлачних активности

Анализа трендова и унутаррегионалних разлика у вредности броја становника на једног лекара представља један од фундамената приликом оцене социјалне кохезије и уравнотеженог регионалног развоја. Овај индикатор, на основу расположивих података,



праћен је кроз број становника на једног лекара у периоду 2011-2015. године. Током 2015. године број становника на једног лекара на посматраном планском подручју кретао се од 887 у општини Мало Црниће, што је знатно изнад републичког просека (347 становника на једног лекара), до 279 у Пожаревцу и 320 у Смедеревској Паланци (испод републичког просека). Наведене вредности указују на неравномерну просторну дистрибуцију лекара на територији планског подручја. Све остале општине и градови имале су вредности индикатора које су изнад републичког просека. У анализираном временском периоду 2011-2015. године, уочено је да је код општина Смедеревска Паланка, Велико Градиште, Жагубица, Кучево и Петровац на Млави долазило до постепеног опадања броја становника на једног лекара, што је у складу са унапређењем доступности јавних служби. Код осталих општина/градова уочен је раст вредности индикатора што представља негативан тренд у просторном развоју.



Карта: Просторна дистрибуција здравствених установа у државном сектору на подручју РПП

**Извор података:** Општине и региони у Републици Србији (2011, 2012, 2013, 2014. и 2015. године), РЗС; Регистар здравствених установа Министарство здравља (доступно на <http://www.zdravlje.gov.rs/showpage.php?id=352>).

## **2. РЕАЛИЗАЦИЈА ДЕТАЉНО РАЗРАЂЕНИХ СТРАТЕШКИХ ПРИОРИТЕТА ИЗ ПРОГРАМА ИМПЛЕМЕНТАЦИЈЕ РЕГИОНАЛНОГ ПРОСТОРНОГ ПЛАНА ЗА ПОДРУЧЈЕ ПОДУНАВСКОГ И БРАНИЧЕВСКОГ УПРАВНОГ ОКРУГА ЗА ПЕРИОД 2016. ГОДИНЕ**

У овом делу Извештаја РЈИС даје се преглед стања реализације стратешких приоритета утврђених у Регионалном просторном плану Подунавског и Браничевског управног округа (РПП ПБО), а на основу извештаја о реализацији добијених од институција предлагача детаљне разраде стратешких приоритета из Програма имплементације РПП ПБО.

У Програму имплементације Регионалног просторног плана подручја Подунавског и Браничевског управног округа (ПИ РПП ПБО), поглавље III, у Табели III-1.а детаљно је разрађен 61 стратешки приоритет, под одговарајућим редним бројем за свако појединачно од укупно 17 планских решења, у пет тематских области.

У табели III-2-1, III-2-2 и III-2-3 овог дела Извештаја РЈИС Подаци о статусу реализације унети су за сваку активност и/или пројекат за 2016. годину који су добијени од институција предлагача детаљне разраде стратешких приоритета из Програма имплементације РПП ПБО.

Табела III-2-1: Детаљна разрада стратешких приоритета регионалног просторног развоја утврђених РПППО за период од 2016. до 2020. године – природа, еколошки развој и заштита

Тематска област: Геолошки ресурси					
Ред. бр. СП	Стратешки приоритети (СП)	Активности / Пројекти за реализацију приоритета (А/П)	Учесници у реализацији активности: Одговорност (О) и партнери (Пр) за реализацију пројеката	Оријентациони износи и извори финансирања А и П	Рокови реализације А и П (фаза П)
3	Завршетак детаљних истраживања и активирање производње злата и волфрама у Благојевом Камену	Општина Жагубица			
		1. Завршетак истраживања на локалитету Црног врха и Хомољских планина (бакар, сребро, злато, платина и други ретки метали)	1. „Avala resources”, ресорно министарство	1. -	1. континуирано
СТАТУС РЕАЛИЗАЦИЈЕ за 2016. годину 1. Вршена су истраживања мањег обима.					
4	Извођење геолошких истраживања нафте и гаса у циљу откривања и билансирања нових резерви нафте и гаса и увођење у производњу нових нафтно-гасних поља	НИС а.д. Нови Сад			
		1. Пројекат геолошких истраживања – територија Србије, јужно од Саве и Дунава; 2. Пројекат за разраду и експлоатацију гасног поља Острово- лежиште Sm-4 (са изградњом сабирно-гасне станице и постројења за компримовање природног гаса); 3. Пројекат за разраду и експлоатацију угљоводоника нафтног поља Касидол.	1. Пр: МРЕ; 2- 3. О: НИС а.д. Нови Сад	1. 4.233.431.540,00 динара НИС а.д. Нови Сад; 2. Инвестициона вредност 402.800.000,00 динара НИС а.д. Нови Сад; 3. Инвестициона вредност 250.000.000,00 динара НИС а.д. Нови Сад.	1. 2019; 2. 2016; 3. 2016.
СТАТУС РЕАЛИЗАЦИЈЕ за 2016. годину 1. Завршен Елаборат о резервама угљоводоника лежишта нафтног поља Брадарац-Маљуревац и Елаборат о резервама нафте и гаса лежишта експлоатационог поља Курјаче. 2. Завршена изградња сабирно-гасне станице и постројења за компримовање природног гаса. 3. Прибављено одобрење за експлоатацију и започета израда инвестиционо-техничке документације.					
5	Детаљна хидрогеолошка истраживања ради дефинисања резерви и квалитета подземних вода за потребе	Град Пожаревац, општина Жагубица			
		1. Континуиране активности испитивања квалитета подземних вода за	1. -	1. -	1. континуирано

Тематска област: Геолошки ресурси					
Ред. бр. СП	Стратешки приоритети (СП)	Активности / Пројекти за реализацију приоритета (А/П)	Учесници у реализацији активности: Одговорност (О) и партнери (Пр) за реализацију пројеката	Оријентациони износи и извори финансирања А и П	Рокови реализације А и П (фаза П)
	водоснабдевања, као и комерцијалне производње флашираних вода	водоснабдевање			
		СТАТУС РЕАЛИЗАЦИЈЕ за 2016. годину <b>Град Пожаревац:</b> 1.Израђен је Елаборат о резервама актуелних изворишта којима газдује ЈКП и који важи до августа 2017. године. Расписана је јавна набавка за наредни елборат чије важење ће трајати наредних пет година. Израђен је Идејни пројекат фабрике воде на изворишту Кључ. Израђен је План детаљне регулације за извориште Кључ и водозахват Морава. Имовинско правни односи нису решени. У изради је пројекат санације реверсне осмозе на изворишту Меминац. Имовинско правни односи за ово извориште нису решени до краја. Израђен је Идејни пројекат за фабрику воде у Костолцу (извориште Ловац). Имовинско правни односи на овом изворишту нису решени. <b>Општина Жагубица:</b> 1. Континуиране активности испитивања за поједина насеља.			
		Општина Смедеревска Паланка			
		1. Пројекат хидрогеолошких истражних радова изворишта минералних вода Водице и Церовац у општини Смедеревска Паланка	1. О: МПЗЖС, МРЕ, ЈЛС Пр: Атлантик група – Паланачки Кисељак, надлежна локална ЈП у Смедеревској Паланци	1. 7.401.816,00 динара приватни фондови, корисници експлоатационог права	1. 2016 - 2020.
		СТАТУС РЕАЛИЗАЦИЈЕ за 2016. годину 1. Започети радови.			

Тематска област: Пољопривреда					
Ред. бр. СП	Стратешки приоритети СП	Активности / Пројекти за реализацију приоритета (А/П)	Учесници у реализацији активности: Одговорност (О) и партнери (Пр) за реализацију пројеката	Оријентациони износи и извори финансирања А и П	Рокови реализације А и П (фаза П)
1	Унапређење стања, заштита и одрживо коришћење пољопривредног земљишта. Примарни циљ пројекта подразумева успостављање система којим ће се на адекватан начин вршити заштита од деградације, пренамене и		Град Смедерево		
		1. У току израда стратегије пољопривреде града Смедерева до 2020. године	1. Град Смедерево, Институт за економику пољопривреде Београд	1. 3.600.000,00 динара	1. 2016.
		СТАТУС РЕАЛИЗАЦИЈЕ за 2016. годину 1. Нису добијене информације			
		Град Пожаревац			
		1. У плану је израда стратегије	1. ЈЛС;	1. -	1. 2017;

Тематска област: Пољопривреда					
Ред. бр. СП	Стратешки приоритети СП	Активности / Пројекти за реализацију приоритета (А/П)	Учесници у реализацији активности: Одговорност (О) и партнери (Пр) за реализацију пројеката	Оријентациони износи и извори финансирања А и П	Рокови реализације А и П (фаза П)
	претераног коришћења, адекватна организација и уређење пољопривредног земљишта, ради побољшања организационих, техничко-технолошких, еколошких и економских услова пољопривредне производње, на рационалан и одрживи начин	пољопривреде града Пожаревца за период 2017. до 2022. година; 2. П: Завршетак техничке документације за реализацију пројекта комасације пољопривредног земљишта; 3. А: Реализација пројекта комасације пољопривредног земљишта; 4. Годишњи програми заштите, уређења и коришћења пољопривредног земљишта у државној својини на територији града Пожаревца; 5. План за проглашење ерозионих подручја на територији града Пожаревца; 6. Годишњи програм давања у закуп пољопривредног земљишта.	2-3. О: МПЗЖС, ЈЛС; 4-5. О: ЈЛС; Пр: МПЗЖС - Управа за пољопривредно земљиште ; 6. Аграрни фонд, ЈЛС, пољопривредни произвођачи.	2-3. буџет РС, буџет ЈЛС, власници земљишта, кредити, потенцијално међународни извори финансирања; 4-5. - 6. 39.214.283,00 динара.	2-3. 2017 - 2022; 4. континуирано 5. 31. децембар 2016; 6. континуирано.
СТАТУС РЕАЛИЗАЦИЈЕ за 2016. годину					
1. Није било активности у 2016. години. 2. Није добијена информација о статусу реализације. 3. Контрола плодности обрадивог земљишта обављена је на 3000 ha на територији Града Пожаревца у 2016. години по информацији ПССС. Уређено је и ревитализовано 28,130 km пољских путева на територији Града Пожаревца. 4. Усвојен годишњи програм заштите, уређења и коришћења пољопривредног земљишта за 2017. годину по претходно прибављеној сагласности надлежног Министарства. 5. Није добијена информација о статусу реализације. 6. Усвојен годишњи програм давања у закуп пољопривредног земљишта за 2017.					
Општина Смедеревска Паланка					
	1. П: Завршетак техничке документације за реализацију пројекта комасације	1-2. О: МПЗЖС, ЈЛС Пр: надлежна локална ЈП у Смедеревској Паланци	1-2. 43.177.260.000,00 динара буџет РС, буџет ЈЛС, власници	1. 2016 - 2020.	

Тематска област: Пољопривреда					
Ред. бр. СП	Стратешки приоритети СП	Активности / Пројекти за реализацију приоритета (А/П)	Учесници у реализацији активности: Одговорност (О) и партнери (Пр) за реализацију пројеката	Оријентациони износи и извори финансирања А и П	Рокови реализације А и П (фаза П)
		пољопривредног земљишта у КО Кусадак, КО Глибовац и КО Азања у општини Смедеревска Паланка (7.500 ha); 2. А: Реализација пројекта комасације пољопривредног земљишта у КО Кусадак, КО Глибовац и КО Азања у општини Смедеревска Паланка (7.500 ha).		земљишта, кредити, потенцијално међународни извори финансирања	
СТАТУС РЕАЛИЗАЦИЈЕ за 2016. годину					
1. Завршена израда техничке документације. 2. У току је реализација пројекта комасације.					
Општина Велико Градиште					
		1. Годишњи програм заштите, уређења и коришћења пољопривредног земљишта у државној својини на територији општине Велико Градиште за 2016. годину; 2. План за проглашење ерозионих подручја на територији општине Велико Градиште.	1-2. О: ЈЛС; Пр: МПЗЖС - Управа за пољопривредно земљиште.	1-2. 6.770.000,00 динара	1-2. 31. децембар 2016.
СТАТУС РЕАЛИЗАЦИЈЕ за 2016. годину					
1. Донет је Годишњи програм заштите и реализоване активности. Спроведене јавне лиценције за давање у закуп пољопривредног земљишта у јавној својини. 2. Није било активности у 2016. години..					
Општина Петровац на Млави					
		1. Годишњи програм давања у закуп пољопривредног земљишта	1. Аграрни фонд, ЈЛС, пољопривредни произвођачи	1. 12.420.000,00 динара	1. 31. децембар 2016. године на годишњем нивоу

<b>Тематска област: Пољопривреда</b>					
<b>Ред. бр. СП</b>	<b>Стратешки приоритети СП</b>	<b>Активности / Пројекти за реализацију приоритета (А/П)</b>	<b>Учесници у реализацији активности: Одговорност (О) и партнери (Пр) за реализацију пројеката</b>	<b>Оријентациони износи и извори финансирања А и П</b>	<b>Рокови реализације А и П (фаза П)</b>
		СТАТУС РЕАЛИЗАЦИЈЕ за 2016. годину 1. Нису добијене информације			
4	Програм интегралног развоја руралних простора. У циљу постизања интегралног руралног развоја подстицати нове изворе прихода изван традиционалне пољопривреде и стварати систем тзв. мултифункционалне пољопривреде	Град Пожаревац			
		1. Програм пољопривреде и руралног развоја	1. ЈЛС	1. 61.782.055,00 динара	1. 31. децембар 2016. године
		СТАТУС РЕАЛИЗАЦИЈЕ за 2016. годину 1. У току 2016. године усвојен Програм пољопривреде и руралног развоја за 2017. годину (на располагању је 35.164.824,50 РСД) и биће расписано ¾ конкурса по мерама.			
		Општина Велико Градиште			
		1. Програм пољопривреде и руралног развоја	1. ЈЛС	1. 5.000.000,00 динара	1. 31. децембар 2016. године
		СТАТУС РЕАЛИЗАЦИЈЕ за 2016. годину 1. Усвојен Програм пољопривреде и руралног развоја за 2016. годину и активности из програма реализоване.			

<b>Тематска област: Хидротехничка инфраструктура и водопривреда</b>					
<b>Ред. бр. СП</b>	<b>Стратешки приоритети СП</b>	<b>Активности / Пројекти за реализацију приоритета (А/П)</b>	<b>Учесници у реализацији активности: Одговорност (О) и партнери (Пр) за реализацију пројеката</b>	<b>Оријентациони износи и извори финансирања А и П</b>	<b>Рокови реализације А и П (фаза П)</b>
6	Изградња сепаратне канализационе мреже и централних ППОВ	Општина Смедеревска Паланка			
		1. Израда техничке документације за изградњу централног ППОВ у Смедеревској Паланци (у складу са важећим ПДР-ом) ; 2. Изградња централног ППОВ у Смедеревској Паланци.	1-2. О: ЈЛС; Пр: надлежна локална ЈП у Смедеревској Паланци.	1-2. 986.908.800,00 динара Републичка дирекција за воде, буџет ЈЛС, потенцијално међународни извори финансирања	1-2. 2016 - 2020.
		СТАТУС РЕАЛИЗАЦИЈЕ за 2016. годину 1. У изради је техничка документација за изградњу ППОВ. 2. Изградња није започета.			
		Град Смедерево			
		1. Израда техничке документације за изградњу	1-2. О: ЈЛС	1-2. буџет ЈЛС, потенцијално	1-2. 2016 - 2020.



Тематска област: Хидротехничка инфраструктура и водопривреда					
Ред. бр. СП	Стратешки приоритети СП	Активности / Пројекти за реализацију приоритета (А/П)	Учесници у реализацији активности: Одговорност (О) и партнери (Пр) за реализацију пројеката	Оријентациони износи и извори финансирања А и П	Рокови реализације А и П (фаза П)
		централног ППОВ у Смедереву (у складу са важећим ПДР-ом) (П); 2. Изградња централног ППОВ у Смедереву.		међународни извори финансирања	
СТАТУС РЕАЛИЗАЦИЈЕ за 2016. годину					
1-2. Нису добијене информације					
Општина Мало Црниће					
		1. Почетак изградње канализационе мреже у насељима	1. ЈЛС	1. 500.000.000,00 динара	1. 2016 - 2020.
СТАТУС РЕАЛИЗАЦИЈЕ за 2016. годину					
1. Није било активности					

Тематска област 4: Комунална инфраструктура						
Ред. бр. СП	Стратешки приоритети СП	Активности / Пројекти за реализацију приоритета (А/П)	Учесници у реализацији активности: Одговорност (О) и партнери (Пр) за реализацију пројеката	Оријентациони износи и извори финансирања А и П	Рокови реализације А и П (фаза П)	
1	Изградња регионалне депоније и затварање свих градских депонија, њихова ремедијација и санација	Град Смедерево				
		1. Усаглашавање локације и одабир	1. ЈЛС	1. -	1. -	
СТАТУС РЕАЛИЗАЦИЈЕ за 2016. годину						
1. Нису добијене информације						
		Град Пожаревац				
		1. Усаглашавање локације и одабир уз израду Регионалног плана управљања отпадом; 2. Израда техничке документације и санација, ремедијација и затварање градске депоније „Јеремијино	1. ЈЛС; 2. ЈЛС, ЈКП „Комуналне службе” Пожаревац.	1. - 2. буџет ЈЛС, потенцијално међународни извори финансирања	1. - 2. Након почетка рада регионалне депоније	

Тематска област 4: Комунална инфраструктура					
Ред. бр. СП	Стратешки приоритети СП	Активности / Пројекти за реализацију приоритета (А/П)	Учесници у реализацији активности: Одговорност (О) и партнери (Пр) за реализацију пројеката	Оријентациони износи и извори финансирања А и П	Рокови реализације А и П (фаза П)
		поље”.			
		СТАТУС РЕАЛИЗАЦИЈЕ за 2016. годину			
		1. Усаглашавање локације будуће Регионалне депоније је у току.			
		2. Није било активности			
		Општина Голубац			
		1. Санација, ремедијација и затварање општинске депоније Голубац. Урађена техничка документација и завршена прва фаза санација депоније	1. ЈЛС, ЈКП Голубац	1. 40.000.000,00 динара буџет ЈЛС, потенцијално међународни извори финансирања	1. Након почетка рада регионалне депоније
		СТАТУС РЕАЛИЗАЦИЈЕ за 2016. годину			
		1. Нису добијене информације			
		Општина Мало Црниће			
		1. Санација депоније у Салаковцу и прелазак на регионалну депонују	1. ЈЛС	1. буџет ЈЛС	1. 2016 - 2020.
		СТАТУС РЕАЛИЗАЦИЈЕ за 2016. годину			
		1. Није било активности			
2	Планско лоцирање нових сеоских гробаља	Град Пожаревац, општина Мало Црниће			
		1. Планско проширење планирано ППО у свим насељима	1. ЈЛС	1. буџет ЈЛС	1. 2016 - 2020.
		СТАТУС РЕАЛИЗАЦИЈЕ за 2016. годину			
		<b>Град Пожаревац:</b>			
		1. Нису добијене информације			
		<b>Општина Мало Црниће:</b>			
		1. Није било активности у 2016. години.			

Тематска област: Заштита животне средине					
Ред. бр. СП	Стратешки приоритети СП	Активности / Пројекти за реализацију приоритета (А/П)	Учесници у реализацији активности: Одговорност (О) и партнери (Пр) за реализацију пројеката	Оријентациони износи и извори финансирања А и П	Рокови реализације А и П (фаза П)
1	Санација и ремедијација црних тачака („hot spots“). Костолачки лигнитски басен - рекултивација и ремедијација	ЈП ЕПС			
		1. Рекултивација и ремедијација депонија пепела СКО и одлагалишта ПК; 2. Израда документације.	1-2. О: ЈП ЕПС, Пр: МРЕ, МПЗЖС, град Пожаревац	1-2. 15.000.000.000,00 динара, сопствена средства ЈП ЕПС, средства МПЗЖС	1-2. континуирано
СТАТУС РЕАЛИЗАЦИЈЕ за 2016. годину					
1. Урађено је:					
- 10.000 м <sup>2</sup> макдамског пута на унутрашњем одлагалишту ПК Дрмно,					
- равнање 9,5 ха косих и 10 ха равних површина,					
- израда дренажних канала дужине 2.500 м на унутрашњем одлагалишту,					
- поправка постојећих земљаних путева дужине 11.000 м,					
- подизање нових засада пауловније на спољном одлагалишту ПК Дрмно на површини од 3,5 ха,					
- сетва луцерке на унутрашњем одлагалишту ПК Дрмно,					
- припрема за сетву и набавка репроматеријала травнолегуминозне смеше на површини од 5 ха.					
2. Израда документа: Основа газдовања шумама за ГЈ "КОПОВИ КОСТОЛАЦ".					
2	Успостављање и проширење мониторинга и развој катастра извора загађивача	Град Пожаревац, општина Петровац на Млави			
		1. Програм заштите животне средине	1. ЈЛС	1. -	1. 10 година
СТАТУС РЕАЛИЗАЦИЈЕ за 2016. годину					
<b>Град Пожаревац:</b>					
1. Усвојен Програм заштите животне средине града Пожаревца 2012-2022 (09.03.2012. године) по претходно прибављеној сагласности надлежног министарства.					
<b>Општина Петровац на Млави:</b>					
1. Нису добијене информације					
3	Подстицање рационалног коришћења природних ресурса, подстицање коришћења секундарних сировина, смањење емисије загађујућих материја и увођење чистије производње	МПЗЖС			
		1. У изради анализа ефеката Стратегијом увођења чистије производње у Републици Србији („Службени гласник РС”, број 17/09) са акционим планом	1. -	1. -	1. -
СТАТУС РЕАЛИЗАЦИЈЕ за 2016. годину					
1. Није добијена информација					

Тематска област: Заштита животне средине					
Ред. бр. СП	Стратешки приоритети СП	Активности / Пројекти за реализацију приоритета (А/П)	Учесници у реализацији активности: Одговорност (О) и партнери (Пр) за реализацију пројеката	Оријентациони износи и извори финансирања А и П	Рокови реализације А и П (фаза П)
		Град Пожаревац, општина Жагубица, општина Петровац на Млави			
		1. Континуиране активности	1. О: ЈВП „Србијаводе”, ЈЛС, јавна комунална предузећа	1. -	1. континуирано
		СТАТУС РЕАЛИЗАЦИЈЕ за 2016. годину <b>Град Пожаревац:</b> 1. Није било активности у 2016. години. <b>Општина Жагубица:</b> 1. Континуиране активности. <b>Општина Петровац на Млави:</b> 1. Није добијена информација о статусу реализације.			
5	Учешће у реализацији пројекта успостављања регионалних санитарних депонија - израда планске и пројектне документације	ЈЛС Браничевског управног округа			
		1. Континуиране активности на реализацији споразума о изградњи регионалне депоније	1. ЈЛС Браничевског управног округа	1. -	1. 2016 - 2020.
		СТАТУС РЕАЛИЗАЦИЈЕ за 2016. годину 1. Није добијена информација о статусу реализације.			
6	Унапређење и заштита квалитета животне средине; Израда и спровођење Програма заштите ваздуха од загађивања, заштите земљишта од загађивања и других деградационих процеса, заштите вода од загађивања и неповољних промена хидролошких режима, заштите од прекомерне буке; Успостављање система сталног мониторинга свих параметара квалитета животне средине на подручју општина/градова (земљишта, воде, ваздуха и вегетације,	МПЗЖС			
		1. Континуиране активности мониторинга вода, квалитета ваздуха (контрола квалитета ваздуха на више мерних места); 2. У 2016. години планирано је усвајање акционог плана за реализацију Националног програма заштите животне средине; 3. У области јавних политика планиране су ревизије стратешких докумената у области управљања отпадом и чистије производње; 4. подршка пројектима које реализују невладине	1-4. О: МПЗЖС, Агенција за заштиту животне средине, РХМЗ, ЈЛС, МУП - Сектор за ванредне ситуације, Завод за јавно здравље Пожаревац П: оператери SEVESO комплекса у обухвату РПППО: ЈП ЕПС -ТЕ КО Костолац А; ЈП ЕПС - ТЕ КО Костолац Б; НИС а.д. Нови Сад - складиште нафтних деривата у Смедереву; „Messer Tehnogas” а.д. Београд - фабрика у Смедереву; „Железара Смедерево” д.о.о. Радинац - железара у Смедереву; „Петрол ЛПП” д.о.о.	1-4. буџет РС	1-4. континуирано

Тематска област: Заштита животне средине					
Ред. бр. СП	Стратешки приоритети СП	Активности / Пројекти за реализацију приоритета (А/П)	Учесници у реализацији активности: Одговорност (О) и партнери (Пр) за реализацију пројеката	Оријентациони износи и извори финансирања А и П	Рокови реализације А и П (фаза П)
	и квалитета живота и 24-часовног мониторинга на локацијама Костолац и Смедерево; Смањење загађења из рударско-металуршких активности и индустрије, применом мера заштите на свим индустријским објектима који могу да угрозе животну средину; Израда програма за санацију и рекултивацију зона експлоатације минералних сировина и депонија комуналног и индустријског отпада; Обезбеђивање мониторинга за сва индустријска постројења са SEVESO II листе, као и реализација Студија ризика од индустријских удеса; Забрана и спречавање непланског каптирања и коришћења извора и врела, као и непланског локалног коришћења хидроенергије водотока; Спровођење мера заштите животне средине и уређења заштитних појасева саобраћајница (ДП I и II реда) које угрожавају животну средину; Израда стратешких процена и	организације са подручја Републике Србије, у циљу јачања свести о значају заштите животне средине.  СТАТУС РЕАЛИЗАЦИЈЕ за 2016. годину 1-4. Није добијена информација о статусу реализације.	Београд - складиште ТНГ у Смедереву; „Jet oil Serbia” д.о.о. Београд - терминал за складиштење и претовар нафтних деривата у Смедереву		
		АЗЖС			
		1. Наставак континуираног мерења параметара квалитета ваздуха дефинисаних Уредбом о утврђивању Програма контроле квалитета ваздуха у државној мрежи („Службени гласник РС”, број 58/11 - аутоматски мониторинг станица квалитета ваздуха врши се на станицама Смедерево-царина, Смедерево-Раља, Смедерево-Радицац, Костолац); 2. Мониторинг вегетације; 3. Програм годишњег мониторинга површинских вода (станице мониторинга на подручју Подунавског и Браничевског управног округа); 4. Мониторинг земљишта (испитивање квалитета земљишта на основу годишњег плана рада АЗЖС за потребе израде индикатора стања земљишта и успостављања Катастра контаминираних локација).	1. О. АЗЖС; 2. ЗЗПС; 3-4. О. АЗЖС.	1. 7.401.600,00 динара трошкови годишњег одржавања и сервисирања (1.850.400,00 динара по станици), буџет РС; 2-4. -	1. континуирано 2. - 3-4. континуирано

Тематска област: Заштита животне средине					
Ред. бр. СП	Стратешки приоритети СП	Активности / Пројекти за реализацију приоритета (А/П)	Учесници у реализацији активности: Одговорност (О) и партнери (Пр) за реализацију пројеката	Оријентациони износи и извори финансирања А и П	Рокови реализације А и П (фаза П)
	процена утицаја на животну средину свих приоритетних програма, планских докумената и пројеката; Израда локалних еколошких акционих планова за све општине/градове Подунавског и Браничевског управног округа.	СТАТУС РЕАЛИЗАЦИЈЕ за 2016. годину 1-4. Није добијена информација о статусу реализације.			
		Град Смедерево			
		1. Мониторинг заштите града Смедерева; 2. Иновиран LEAP града Смедерева; 3. Студија оправданости изградње трансфер станице.	1-3. МПЗЖС, ЈЛС	1-3.	1-3. континуирано
		СТАТУС РЕАЛИЗАЦИЈЕ за 2016. годину 1-3. Није добијена информација о статусу реализације.			
		Град Пожаревац			
		1. Мониторинг заштите града Пожареваца; 2. Реализација LEAP града Пожареваца; 3. Израда студије оправданости изградње трансфер станице; 4. Потписан је уговор о давању концесије ради обављања комуналне делатности; 5. Заштита и уређење каптажа питке воде; 6. Израда локалних еколошких акционих планова и стратешких процена утицаја на животну средину свих приоритетних програма.	1-6. О: ЈЛС ЈКП „Комуналне службе” Пожаревац	1-6. -	1-6. 2016 - 2020.
СТАТУС РЕАЛИЗАЦИЈЕ за 2016. годину 1. Успостављен је систем праћења стања животне средине на територији града Пожареваца преко следећих мониторинга: - мерење загађујућих материја у ваздуху у Пожаревцу - праћење концентрације алергеног полена,					

Тематска област: Заштита животне средине					
Ред. бр. СП	Стратешки приоритети СП	Активности / Пројекти за реализацију приоритета (А/П)	Учесници у реализацији активности: Одговорност (О) и партнери (Пр) за реализацију пројеката	Оријентациони износи и извори финансирања А и П	Рокови реализације А и П (фаза П)
		<ul style="list-style-type: none"> <li>- сагледавање здравствене исправности воде за пиће из индивидуалних водних објеката ,</li> <li>- испитивање загађености земљишта на територији града Пожаревца,</li> <li>- мерење и анализа нивоа буке у Пожаревцу и Костолцу (,</li> <li>- пролећна и јесења систематска дезинсекција</li> <li>- испитивање намирница животињског порекла на пијацама у Пожаревцу и Костолцу</li> </ul>			
		4-6. Није било активности у 2016. години.			
		Општина Жагубица			
		1. Урађен је Главни пројекат санације, затварања и рекултивације депоније отпада у Жагубици; 2. Потписан је уговор о давању концесије ради обављања комуналне делатности 3. Заштита и уређење каптажа питке воде; 4. Израда стратешких процена утицаја на животну средину; 5. LEAP (одлука о изради).	1-6. О: ЈЛС Пр: ЈКП „Белосавац“, А.С.А. ЕКО ДОО Београд	1. 40.000.000,00 динара; 2. 5.452.500,00 динара годишње, буџет ЈЛС.	1-6. 2015 - 2025.
		СТАТУС РЕАЛИЗАЦИЈЕ за 2016. годину			
		1. Није било активности у 2016. години.			
		Општина Мало Црниће, Општина Петровац на Млави			
		1. Израда локалних еколошких акционих планова и стратешких процена утицаја на животну средину свих приоритетних програма	1. ЈЛС	1. -	1. 2016 - 2020.
		СТАТУС РЕАЛИЗАЦИЈЕ за 2016. годину			
		<b>Општина Мало Црниће:</b>			
		1. Није било активности у 2016. години.			
		<b>Општина Петровац на Млави:</b>			
		1. Није добијена информација о статусу реализације.			

Тематска област: Заштита природних вредности						
Ред. бр. СП	Стратешки приоритети СП	Активности / Пројекти за реализацију приоритета (А/П)	Учесници у реализацији активности: Одговорност (О) и партнери (Пр) за реализацију пројеката	Оријентациони износи и извори финансирања А и П	Рокови реализације А и П (фаза П)	
1	Доношење акта о заштити већег броја споменика природе геоморфолошког, хидролошког и ботаничког карактера (нпр. „Три језера у красу Бељанице”, „Кучевска потајница”, „Сарматски карбонат брда Караула” - општина Велика Плана, „Сладун у Кладурови” и „Владимиров храст у Великом Поповцу” - оба предложена ботаничка споменика природе се налазе на територији општине Петровац на Млави)	Општина Жагубица				
		1. Започете су активности на проглашењу природног добра „Три језера у красу Бељанице”	1. ЈЛС, ЗЗПС, надлежна министарства	1. -	1. континуирано	
		СТАТУС РЕАЛИЗАЦИЈЕ за 2016. годину 1. Није било активности у 2016. години.				
		Општина Кучево				
3	Наставак активности из надлежности Завода за заштиту природе Србије на пословима мониторинга и ревизије стања заштићених природних добара, али и њихове категоризације/ рекатегоризације и, где год је то могуће, усклађивања категоризације са IUCN категоријама	1. За специфичан крашки извор „Кучевска (Звишка) потајница” Завод за заштиту природе Србије није до сада радио студију заштите; С обзиром на то да је дошло до поремећаја у раду извора (највероватније услед вишедеценијског минирања у оближњем каменолому), неопходно је стручно утврдити колико је Кучевска потајница оштећена, односно да ли је могућа њена санација, односно обнова извора.	1. ЗЗПС, ЈЛС, ТО „Кучево” (као управљач)	1. -	1. -	
		СТАТУС РЕАЛИЗАЦИЈЕ за 2016. годину 1. Није добијена информација о статусу реализације.				
		Општина Кучево				
3	Наставак активности из надлежности Завода за заштиту природе Србије на пословима мониторинга и ревизије стања заштићених природних добара, али и њихове категоризације/ рекатегоризације и, где год је то могуће, усклађивања категоризације са IUCN категоријама	1. Континуиране активности	1. -	1. -	1. континуирано	
		СТАТУС РЕАЛИЗАЦИЈЕ за 2016. годину 1. Није добијена информација о статусу реализације.				



**Табела III-2.2: Детаљна разрада стратешких приоритета регионалног просторног развоја утврђених РППБО за период од 2016. до 2020. године – становништво, насеља и социјални развој**

Тематска област: Мрежа јавних служби						
Ред. бр. СП	Стратешки приоритети СП	Активности / Пројекти за реализацију приоритета (А/П)	Учесници у реализацији активности: Одговорност (О) и партнери (Пр) за реализацију пројеката	Оријентациони износи и извори финансирања А и П	Рокови реализације А и П (фаза П)	
1	Унапређење ефикасности рада и иновирање организације пружања јавних услуга у локалним самоуправама, уз интерсекторско умрежавање релевантних служби	ЈП ПОШТА СРБИЈЕ				
		1. Проширење ГИС система за пружање ширег спектра поштанских услуга кроз реализацију пројекта Приказ подручја доставе на мапи за велике кориснике; 2. Унапређење квалитета и доступности сервиса у руралним срединама кроз реализацију пројекта Поштар као покретни шалтер.	1-2. ЈП ПОШТА СРБИЈЕ	1. 289.596,00 динара ЈП ПОШТА СРБИЈЕ; 2. 14.599.200,00 динара ЈП ПОШТА СРБИЈЕ.	1. 2016 – 2018; 2. континуирано.	
		СТАТУС РЕАЛИЗАЦИЈЕ за 2016. годину 1-2. Није добијена информација о статусу реализације.				
		НСЗ, Филијала Пожаревац				
		1. Програми и мере активне политике запошљавања су утврђене локалним акционим планом запошљавања (ЈАПЗ)	1. НСЗ, МРЗБСП	1. буџет РС, буџет ЈЛС	1. континуирано	
		СТАТУС РЕАЛИЗАЦИЈЕ за 2016. годину 1. За реализацију програма или мера предвиђених локалним акционим плановима у 2016. години, у 84 јединица локалних самоуправа, утрошен је из Буџета Републике Србије, као удео у суфинансирању, износ од 270.648.395,52 динара, а јединице локалних самоуправа определиле су 289.810.817,60 динара. НАПОМЕНА ГРАДА ПОЖАРЕВЦА О СТАТУСУ РЕАЛИЗАЦИЈЕ стратешког приоритета 1) за 2016. годину 1. Усвојени су Локални акциони планови за запошљавање на годишњем нивоу, који су у складу са ЈАПЗом. У 2016. години за Град Пожаревац издвојено је 6.000.000,00 динара за мере активне политике запошљавања.				
2	Развој програма за повећање доступности јавних служби корисницима (на нивоу јединица локалне самоуправе), кроз моделе комплементарних	Град Пожаревац				
		1. Формирање градског, односно општинских услужних центара у локалним самоуправама	1. Локалне самоуправе Браничевског управног округа	1. -	1. 2017 - 2019.	

Тематска област: Мрежа јавних служби						
Ред. бр. СП	Стратешки приоритети СП	Активности / Пројекти за реализацију приоритета (А/П)	Учесници у реализацији активности: Одговорност (О) и партнери (Пр) за реализацију пројеката	Оријентациони износи и извори финансирања А и П	Рокови реализације А и П (фаза П)	
	садржаја и мобилних услуга	СТАТУС РЕАЛИЗАЦИЈЕ за 2016. годину				
1. Није успостављена е-управа у Градској управи Града Пожаревца.						
ЈП ПОШТА СРБИЈЕ						
		1. Успостављање система е-Управе Републике Србије	1. ЈП ПОШТА СРБИЈЕ	1. 158.158.000,00 динара ЈП ПОШТА СРБИЈЕ	1. 2016 - 2018.	
		СТАТУС РЕАЛИЗАЦИЈЕ за 2016. годину				
		1. Није добијена информација о статусу реализације.				

Тематска област: Пољопривреда						
Ред. бр. СП	Стратешки приоритети СП	Активности / Пројекти за реализацију приоритета (А/П)	Учесници у реализацији активности: Одговорност (О) и партнери (Пр) за реализацију пројеката	Оријентациони износи и извори финансирања А и П	Рокови реализације А и П (фаза П)	
3	Јачање мреже стручних и саветодавних служби. Едукација произвођача и пољопривредника ради надоградње и прилагођавања знања и израде специфичних програма стицања и примене нових вештина и технолошких достигнућа путем мреже научних, истраживачких, образовних и саветодавних служби и институција	Општина Мало Црниће				
		1. Едукација пољопривредника у циљу упознавања са могућношћу гајења економски профитабилних култура	1. ЈЛС	1. 500.000,00 динара буџет ЈЛС	1. континуирано	
		СТАТУС РЕАЛИЗАЦИЈЕ за 2016. годину				
		1. У току јануара 2016. године организоване су школе за пољопривреднике у сарадњи са Саветодавном стручном службом из Пожаревца у трајању од 6 дана за 280 учесника.				
		Град Смедерево				
		1. У току је израда стратегије пољопривреде града Смедерева до 2020. године	1. Град Смедерево, Институт за економику пољопривреде Београд	1. 3.600.0000,00 динара	1. 2016.	
		СТАТУС РЕАЛИЗАЦИЈЕ за 2016. годину				
1. Није добијена информација о статусу реализације.						
		Град Пожаревац				
	1. Едукација пољопривредника у циљу	1-2. ЈЛС, ППСС Пожаревац 3. -	1. 5.765.855,00 динара 2. -	1. континуирано 2. 2017.		

Тематска област: Пољопривреда					
Ред. бр. СП	Стратешки приоритети СП	Активности / Пројекти за реализацију приоритета (А/П)	Учесници у реализацији активности: Одговорност (О) и партнери (Пр) за реализацију пројеката	Оријентациони износи и извори финансирања А и П	Рокови реализације А и П (фаза П)
		<p>упознавања са могућношћу гајења економски профитабилних култура, одржавање пољопривредних манифестација, смотре, изложбе и предавања;</p> <p>2. У плану је израда Стратегије пољопривреде града Пожаревца за период 2017-2022. година;</p> <p>3. Континуиране активности у оквиру пројекта РРА БП.</p>		3. -	3. континуирано
СТАТУС РЕАЛИЗАЦИЈЕ за 2016. годину					
1. Рађена обука у области пчеларства. Одлазак на Сајам пољопривреде у Новом Саду, манифестација Сабор пољопривредних произвођача.					
2. Није било активности у 2016. години.					
3. Није добијена информација о статусу реализације.					
Општина Петровац на Млави					
		1. Континуиране активности у оквиру пројекта РРА за Подунавски и Браничевски управни округ	1. -	1. -	1. континуирано
СТАТУС РЕАЛИЗАЦИЈЕ за 2016. годину					
1. Није добијена информација о статусу реализације.					

Тематска област: Заштита културних добара					
Ред. бр. СП	Стратешки приоритети СП	Активности / Пројекти за реализацију приоритета (А/П)	Учесници у реализацији активности: Одговорност (О) и партнери (Пр) за реализацију пројеката	Оријентациони износи и извори финансирања А и П	Рокови реализације А и П (фаза П)
1	Унапређење система управљања и усклађивање нивоа и чинилаца		РЗСКС		
		1. Увид у стање непокретних	1. О: РЗСКС	1. 2.000.000,00	1-2. 2016 - 2020.

Тематска област: Заштита културних добара					
Ред. бр. СП	Стратешки приоритети СП	Активности / Пројекти за реализацију приоритета (А/П)	Учесници у реализацији активности: Одговорност (О) и партнери (Пр) за реализацију пројеката	Оријентациони износи и извори финансирања А и П	Рокови реализације А и П (фаза П)
	укључених у бригу о културном наслеђу, у циљу заустављања деградације културних добара и њихове заштићене околине	културних добара и ревалоризација на подручју просторног плана; 2. Израда Плана техничке процене (ПТП) и Студије изводљивости (СИ) за четири непокретна културна добра (НКД) од изузетног значаја (ИЗ) и ПТП за 17 НКД од великог значаја.	Пр: Регионални завод за заштиту споменика културе Смедерево; 2. О: РЗЗСК Пр: Регионални завод за заштиту споменика културе Смедерево.	динара буџет РС; 2. 3.000.000,00 динара буџет РС, буџет ЈЛС, потенцијално међународни извори финансирања.	
СТАТУС РЕАЛИЗАЦИЈЕ за 2016. годину					
1. Остварен је увид у стање следећих НКД: Римско утврђење Нове у Чезави (општина Голубац), Ливадица, Брњица, Турски поток, Добра – Зидинац, Салдум, Босман, Госпођин Вир и Песача у општини Голубац, Пинкум у општини Велико Градиште, Ледерата у Раму (општина Велико Градиште), Орнице у општини Смедерево, Тврђава Голубац.					
2. Није било активности у 2016. години.					
Град Пожаревац					
	1. Реконструкција и санација зграде здања Старог Начелства у Пожаревцу; 2. Реконструкција и санација зграде Тодићеве виле на територији ГО Костолац.	1. ЈЛС, Канцеларија за локални економски развој; 2. ЈЛС, РЗЗСК, МКИ.	1. 163.000.000,00 динара укупна вредност пројекта 2. 14.000.000,00 динара	1. - 2.-	
СТАТУС РЕАЛИЗАЦИЈЕ уза 2016. годину					
1. Започета права фаза – санација и адаптација. Централни брод објекта зграде Начелства је финансиран 50% без ПДВ од стране Министарства привреде, а 50% +цео ПДВ су средства Града Пожареваца. Извођење радова за прву фазу почиње у другој половини јула месеца 2017. године.					
2. Није добијена информација о статусу реализације.					
Општина Кучево					
	1. Реконструкција и санација летњиковца краља Александра I Карађорђевића у Нересници; 2. Покренута иницијатива ЈЛС за проглашење	1. ЈЛС, Канцеларија за локални економски развој – ЛЕР; 2. ЈЛС, РЗЗСК, МКИ.	1. 11.000.000,00 динара укупна вредност пројекта; 2. 2.039.331,00 динара буџет РС, 959.454,48 динара	1. - 2. -	

Тематска област: Заштита културних добара					
Ред. бр. СП	Стратешки приоритети СП	Активности / Пројекти за реализацију приоритета (А/П)	Учесници у реализацији активности: Одговорност (О) и партнери (Пр) за реализацију пројеката	Оријентациони износи и извори финансирања А и П	Рокови реализације А и П (фаза П)
		<p>управљача над археолошким налазиштем „Краку Лу Јордан” које има статус непокретног културног добра од изузетног значаја и у надлежности је РЗЗСК Београд. Потребно је да Влада донесе акт о утврђивању археолошког налазишта „Краку Лу Јордан” код Кучева од изузетног значаја са мерама техничке заштите и утврђивању заштићене околине археолошког налазишта са мерама техничке заштите. (Ради убрзања доношења поменуте одлуке, РЗЗК Београд је урадио комплетну одлуку у форми предлога и предао Влади преко ресорног Министарства културе и информисања)</p>		буџет ЈЛС.	
СТАТУС РЕАЛИЗАЦИЈЕ за 2016. годину					
1. Није добијена информација о статусу реализације.					
2	Проглашење споменика културе (окончање процедуре), за сва културна добра на планском подручју, за која је покренут поступак утврђивања	<p>1. Истраживање, документовање и евидентирање НКД; 2. Израда одлуке о утврђивању НКД за евидентирана културна добра (десет одлука); 3. Утврђивање мера техничке</p>	<p>РЗЗСК 1. РЗЗСК, Регионални завод за заштиту споменика културе Смедерево; 2. РЗЗСК, Регионални завод за заштиту споменика културе Смедерево; 3. О: РЗЗСК Пр: Регионални завод за заштиту</p>	<p>1. 3.000.000,00 динара буџет РС, буџет ЈЛС; 2. 3.000.000,00 динара буџет РС, буџет ЈЛС; 3. 7.000.000,00 динара.</p>	1-3. 2016 - 2020.

Тематска област: Заштита културних добара					
Ред. бр. СП	Стратешки приоритети СП	Активности / Пројекти за реализацију приоритета (А/П)	Учесници у реализацији активности: Одговорност (О) и партнери (Пр) за реализацију пројеката	Оријентациони износи и извори финансирања А и П	Рокови реализације А и П (фаза П)
		заштите и границе заштићене околине за три НКД од ИЗ и 15 НКД од великог значаја (ВЗ).	споменика културе Смедерево.		
СТАТУС РЕАЛИЗАЦИЈЕ за 2016. годину					
1. Тврђава Голубац – наставак археолошких истраживања у тврђави и у подграђу у служби ревитализације Голубачке тврђаве и презентације археолошког парка					
2. Припремани су предлози одлука о утврђивању за: Железничку станицу у Малој Крсни; археолошко налазиште Дубница у Орашју и археолошко налазиште Ауреус Монс у Сеонама (општина Смедерево) и археолошко налазиште Римско утврђење у Голупцу (општина Голубац).					
3. Није било активности у 2016. години					
3	Израда студије о валоризацији непокретних културних добара и добара под претходном заштитом на планском подручју		РЗЗСК		
		1. Израда Номинационог досијеа за Смедеревску тврђаву; 2. Израда Менаџмент плана за Смедеревску тврђаву 3. Учествовање у изради Номинационог досијеа за Римски лимес у Републици Србији; 4. Учествовање у изради Менаџмент плана за Римски лимес у Републици Србији.	1. О: РЗЗСК; Пр: Регионални завод за заштиту споменика културе Смедерево 2. О: РЗЗСК; Пр: Регионални завод за заштиту споменика културе Смедерево, ЈЛС; 3. РЗЗСК, Археолошки институт САНУ; 4. О: РЗЗСК, Пр: ЈЛС.	1. 1.500.000,00 динара буџет РС; 2. 2.000.000,00 динара буџет РС; 3. 7.500.000,00 динара буџет РС; 4. 1.000.000,00 динара буџет РС.	1-4. 2016 - 2020.
СТАТУС РЕАЛИЗАЦИЈЕ за 2016. годину					
1- 2. Није било активности у 2016. години.					
3. У сарадњи са стручњацима из 9 европских земаља урађена је тематска студија "Границе Римског царства", са стратегијом уписа на Листу светске баштине до 2018. године.					
4. Није било активности у 2016. години.					
Град Пожаревац					
		1. Истраживање, заштита и реконструкција културних споменика и археолошких налазишта	1. РЗЗСК, ЈЛС, Музеј Пожаревац, ресорно министарство	1. -	1. 2016 - 2020.

Тематска област: Заштита културних добара					
Ред. бр. СП	Стратешки приоритети СП	Активности / Пројекти за реализацију приоритета (А/П)	Учесници у реализацији активности: Одговорност (О) и партнери (Пр) за реализацију пројеката	Оријентациони износи и извори финансирања А и П	Рокови реализације А и П (фаза П)
		СТАТУС РЕАЛИЗАЦИЈЕ за 2016. годину 1. Није добијена информација о статусу реализације.			
		Општина Жагубица			
		1. Истраживање, заштита и реконструкција културних споменика и археолошких налазишта	1. РЗЗСК, ЈЛС, Музеј Пожаревац, КПЦ Жагубица, ресорно министарство	1. -	1. 2015 - 2019.
		СТАТУС РЕАЛИЗАЦИЈЕ за 2016. годину 1. Није било активности у 2016. години.			
4	Оснивање институција, удружења или координационих тела на окружном и међоокружном нивоу, чији би задатак био координација деловања свих локалних заједница и актера и сарадња са стручном службом заштите на дефинисању заједничких пројеката и активности на заштити и интегрисању културног наслеђа у шире друштвене токове	РЗЗСК			
		1. Израда студије заштите НКД на планском подручју; 2. Идентификација карактеристичних аутентичних типова руралних насеља у свим регионима Србије.	1-2. О: РЗЗСК Пр: Регионални завод за заштиту споменика културе Смедерево	1. 700.000,00 динара; 2. 700.000,00 динара.	1-2. 2017 -2018.
		СТАТУС РЕАЛИЗАЦИЈЕ за 2016. годину 1- 2. Није било активности у 2016. години.			
5	Израда одговарајућих урбанистичких планова (или завршетак започетих) за локалитете и комплексе културних добара (пре свега за културна добра од изузетног и културна добра од великог значаја изван урбаних подручја за која не постоји урбанистичко-планска разрада)	РЗЗСК			
		1. План детаљне регулације за подручје дела села Бистрица, општина Петровац на Млави; 2. Израда плана подручја посебне намене за археолошко налазиште (АН) „Краку Лу Јордан” са Студијом заштите.	1. РЗЗСК, Регионални завод за заштиту споменика културе Смедерево, ЈЛС; 2. РЗЗСК, Регионални завод за заштиту споменика културе Смедерево, ЈЛС.	1. 1.500.000,00 динара буџет ЈЛС; 2. 1.500.000,00 динара буџет ЈЛС.	1-2. 2016 - 2018.
		СТАТУС РЕАЛИЗАЦИЈЕ за 2016. годину 1. Није било активности у 2016. години. 2. Консултације и стручна евалуација током процеса израде Студије заштите.			

Тематска област: Заштита културних добара					
Ред. бр. СП	Стратешки приоритети СП	Активности / Пројекти за реализацију приоритета (А/П)	Учесници у реализацији активности: Одговорност (О) и партнери (Пр) за реализацију пројеката	Оријентациони износи и извори финансирања А и П	Рокови реализације А и П (фаза П)
		Општина Петровац на Млави			
		1. Израда Плана детаљне регулације „Беловоде” је у програму рада за наредни период	1. -	1. -	1. континуирано
6	Инфраструктурно опремање споменичких целина и локалитета културних добара према приоритетима у погледу категорије, значаја и степена опремљености	Општина Петровац на Млави			
		1. Израда инфраструктурних објеката на локалитету Беловоде (бицикличка стаза, асфалтни локални пут, електро мрежа и водоводна мрежа).	1. ЈЛС, заинтересовани партнери и грађани, МЗ	1. 123.363.600,00 динара (оријентациони износ)	1. 2 године
		СТАТУС РЕАЛИЗАЦИЈЕ за 2016. годину			
		1. Није добијена информација о статусу реализације.			
		Град Пожаревац			
		1. Реализација пројекта архитектонско-пејзажног уређења спомен парка Чачалица	1. ЈЛС, заинтересовани партнери и грађани, МЗ	1. -	1. 2 године
		СТАТУС РЕАЛИЗАЦИЈЕ за 2016. годину			
		1. Није било активности у 2016. години.			
8	Укључивање објеката културног наслеђа у афирмисане културне манифестације управног округа (умрежавање постојећих манифестација, усклађивање календара одржавања, покретање активности за оснивање нових манифестација регионалног карактера)	Град Пожаревац, Општина Жагубица, Општина Велико Градиште			
		1. Континуиране активности на очувању и афирмацији нематеријалне баштине	1. ЈЛС, Етнографски музеј у Београду, ресорна министарства, локалне туристичке организације	1. -	1. континуирано
		СТАТУС РЕАЛИЗАЦИЈЕ за 2016. годину			
		<b>Град Пожаревац:</b> 1. Није добијена информација о статусу реализације.			
		<b>Општина Жагубица:</b> 1. Оснивање Завичајног музеја Хомоља у Жагубици.			
		<b>Општина Велико Градиште:</b> 1. Током 2016. године израђен је календар манифестација за 2016. годину са намером да се приближни датуми задржавају сваке наредне године. Укључени су објекти културног наслеђа у манифестације "Рамски сутони" на			



Тематска област: Заштита културних добара					
Ред. бр. СП	Стратешки приоритети СП	Активности / Пројекти за реализацију приоритета (А/П)	Учесници у реализацији активности: Одговорност (О) и партнери (Пр) за реализацију пројеката	Оријентациони износи и извори финансирања А и П	Рокови реализације А и П (фаза П)
		Рамској тврђави. У оквиру културних манифестација представљено је, осим нематеријалног, и покретно материјално благо општине Велико Градиште.			

Табела III-2.3: Детаљна разрада стратешких приоритета регионалног просторног развоја утврђених РПППО за период од 2016. до 2020. године – одрживи развој економије, транспорта и инфраструктуре

Тематска област: Пољопривреда					
Ред. бр. СП	Стратешки приоритети СП	Активности / Пројекти за реализацију приоритета (А/П)	Учесници у реализацији активности: Одговорност (О) и партнери (Пр) за реализацију пројеката	Оријентациони износи и извори финансирања А и П	Рокови реализације А и П (фаза П)
1	Унапређење стања, заштита и одрживо коришћење пољопривредног земљишта. Примарни циљ пројекта подразумева успостављање система којим ће се на адекватан начин вршити заштита од деградације, пренамене и претераног коришћења, адекватна организација и уређење пољопривредног земљишта, ради побољшања организационих, техничко-технолошких, еколошких и економских услова пољопривредне производње, на рационалан и одрживи начин	МПЗЖС			
Континуиране активности: 1. Контрола плодности обрадивог пољопривредног земљишта; 2. Уређење (ревитализација пољских путева); 3. Комасација и инвестициони радови у комасацији; 4. Издавање услова и давање мишљења на планска документа.		1. МПЗЖС, ПССС, власници пољопривредног земљишта; 2. МПЗЖС, ЈЛС; 3-4. МПЗЖС, ЈЛС.	1-3. буџет РС 4. -	1-4. континуирано	
СТАТУС РЕАЛИЗАЦИЈЕ за 2016. годину 1-4. Није добијена информација о статусу реализације.					
Град Пожаревац, општина Жагубица					
		1. Оптимално и одрживо коришћење пољопривредног земљишта	1. О: ЈЛС Пр: ПССС	1. -	1. континуирано
СТАТУС РЕАЛИЗАЦИЈЕ за 2016. годину <b>Град Пожаревац:</b> 1. Није било активности у 2016. години. <b>Општина Жагубица:</b>					

Тематска област: Пољопривреда					
Ред. бр. СП	Стратешки приоритети СП	Активности / Пројекти за реализацију приоритета (А/П)	Учесници у реализацији активности: Одговорност (О) и партнери (Пр) за реализацију пројеката	Оријентациони износи и извори финансирања А и П	Рокови реализације А и П (фаза П)
		1. Није добијена информација о статусу реализације.			
		Општина Велика Плана			
		1. Изградња пољопривредне основе општине Велика Плана	1. О: ЈЛС, МПЗЖС Пр: ЈП Сточарско ветеринарски центар „Велика Плана”, надлежна локална ЈП у Смедеревској Паланци	1. 3.000.000,00 динара буџет РС, буџет ЈЛС, потенцијално међународни извори финансирања	1. континуирано
		СТАТУС РЕАЛИЗАЦИЈЕ за 2016. годину 1. Није било активности у 2016. години.			
2	Побољшање и проширење асортимана пољопривредних производа. Пројекат подразумева побољшање производних капацитета унапређењем и прилагођавањем пољопривредне производње потребама и захтевима тржишта по количини и квалитету, али и увођење нових производа као продукта комплементарних активности ван конвенционалне производње. Може се реализовати засебно, али и у оквиру пројекта „Башта Србије”, чија је реализација у току	Град Смедерево			
		1. У току израда стратегије пољопривреде града Смедерева за 2015-2020.	1. Град Смедерево, Институт за економику пољопривреде Београд	1. 3.600.000,00 динара	1. 2016.
		СТАТУС РЕАЛИЗАЦИЈЕ за 2016. годину 1. Није добијена информација о статусу реализације.			
		Град Пожаревац			
		1. У плану је израда стратегије пољопривреде града Пожареваца 2017-2022 године; 2. Континуиране активности у оквиру пројекта РРА БП; 3. Континуирани подстицаји за развој пољопривреде; 4. Повећање броја уматичених грла; 5. Валоризација сточарских и других производа (сир, мед, ракија); 6. Подршка кућним прерадним капацитетима;	1. ЈЛС, ПССС; 2. - 3-4. ЈЛС; 5. пољопривредна удружења; 6. О: ЈЛС Пр: МПЗЖС, приватна иницијатива; 7. О: ЈЛС Пр: приватна иницијатива.	1-2. - 3. 47.670. 200,00 динара (у 2016.); 4-7. -	1. 2017. 2-7. континуирано

Тематска област: Пољопривреда					
Ред. бр. СП	Стратешки приоритети СП	Активности / Пројекти за реализацију приоритета (А/П)	Учесници у реализацији активности: Одговорност (О) и партнери (Пр) за реализацију пројеката	Оријентациони износи и извори финансирања А и П	Рокови реализације А и П (фаза П)
		7. Развој органске производње.			
		СТАТУС РЕАЛИЗАЦИЈЕ за 2016. годину 1. Није било активности у 2016. години. 2-3. Није добијена информација о статусу реализације. 4. На територији Браничевског округа уматичено је 10112 говеда, 3130 свиња, 4700 оваца и 120 коза. 5. Није добијена информација о статусу реализације. 6. У 2016. години било је подршке кућним прерадним капацитетима. 7. Није добијена информација о статусу реализације.			
		Општина Петровац на Млави			
		1. Континуиране активности у оквиру пројекта РРА БП	1. -	1. -	1. континуирано
		СТАТУС РЕАЛИЗАЦИЈЕ за 2016. годину 1. Није добијена информација о статусу реализације.			
		Општина Мало Црниће			
		1. Континуирани подстицаји за развој повртарства и воћарства	1. ЈЛС	1. 500.000,00 динара буџет ЈЛС	1. континуирано
		СТАТУС РЕАЛИЗАЦИЈЕ за 2016. годину 1. Није било активности у 2016. години.			
		Општина Жагубица			
		1. Повећање броја уматичених грла; 2. Валоризација сточарских и других сточарских производа (сир, мед, ракија); 3. Подршка кућним прерадним капацитетима; 4. Развој органске производње.	1. О: ЈЛС, Канцеларија за пољопривреду; Пр: Матичне службе 2. О: ЈЛС, пољопривредна удружења Пр: Приватна иницијатива ; 3. О: ЈЛС Пр: МПЗЖС, приватна иницијатива; 4. О: ЈЛС Пр: приватна иницијатива.	1. 20.000,00 динара по грлу крупне стоке, 7.000,00 динара по грлу ситне стоке, буџет МПЗЖС; 2. 10% ЈЛС, 90% ЕУ пројекат, буџет МПЗЖС; 3. 25% буџет ЈЛС, буџет МПЗЖС, приватна иницијатива; 4. 10% ЈЛС, 90% ЕУ пројекат, буџет МПЗЖС	1-4. континуирано

Тематска област: Пољопривреда					
Ред. бр. СП	Стратешки приоритети СП	Активности / Пројекти за реализацију приоритета (А/П)	Учесници у реализацији активности: Одговорност (О) и партнери (Пр) за реализацију пројеката	Оријентациони износи и извори финансирања А и П	Рокови реализације А и П (фаза П)
		СТАТУС РЕАЛИЗАЦИЈЕ за 2016. годину 1. Смањен је број уматичених грла. 2-4. Континуиране активности.			
		Општина Велика Плана			
		1. А: Подстицање формирања разних алијанси, удружења и пољопривредних задруга ; 2. П: Пројектовање и изградња изложбеног простора за сточни сајам.	1-2. О: ЈЛС, МПЗЖС Пр: ЈП Сточарско ветеринарски центар „Велика Плана”	1-2. 30.000.000,00 динара буџет РС, буџет ЈЛС, власници земљишта, кредити, потенцијално међународни извори финансирања	1-2. континуирано
		СТАТУС РЕАЛИЗАЦИЈЕ за 2016. годину 1. Издвојена су средства у буџету и континуирано се конкурише за државна и друга средства за ову намену; 2. Урађено је идејно решење за изложбени простор за сточни сајам на земљишту у власништву ЈЛС.			
3	Јачање мреже стручних и саветодавних служби. Едукација произвођача и пољопривредника ради надоградње и прилагођавања знања и израде специфичних програма стицања и примене нових вештина и технолошких достигнућа путем мреже научних, истраживачких, образовних и саветодавних служби и институција	Град Пожаревац			
		1. Подршка струковним пољопривредним удружењима	1. О: ЈЛС Пр: Канцеларија за пољопривреду	1. 6.000.000,00 динара (у 2016. години)	1. континуирано
		СТАТУС РЕАЛИЗАЦИЈЕ за 2016. годину 1. У току 2016.године на територији Града Пожаревца субвенцијама је подржано 5 удружења у износу од 7.248.000,00 динара.			
		Општина Жагубица			
		1. Подршка струковним пољопривредним удружењима и канцеларији за пољопривреду	1. О: ЈЛС Пр: Канцеларија за пољопривреду	1. 12.000.000,00 динара буџет ЈЛС	1. континуирано
5	Подстицање и оспособљавање пољопривредника за формирање удружења и реконструкцију задруга. Циљ програма је оспособљавање пољопривредника и осталих	СТАТУС РЕАЛИЗАЦИЈЕ за 2016. годину 1. Континуиране активности на реализацији стратешког приоритета.			
		Град Пожаревац			
		1. Јачање постојећих и формирање нових удружења и задруга кроз подстицај	1. ЈЛС	1. 6.000.000,00 динара (у 2016. години)	1. континуирано

Тематска област: Пољопривреда						
Ред. бр. СП	Стратешки приоритети СП	Активности / Пројекти за реализацију приоритета (А/П)	Учесници у реализацији активности: Одговорност (О) и партнери (Пр) за реализацију пројеката	Оријентациони износи и извори финансирања А и П	Рокови реализације А и П (фаза П)	
	житеља села за пословно и струковно повезивање (задружно повезивање породичних газдинстава и оснивање сељачких струковних удружења, удруживање у пољопривредни кластер, формирање агробизнис центара и зона), ради повећања конкурентности	произвођача за специјализацију производње				
		СТАТУС РЕАЛИЗАЦИЈЕ за 2016. годину				
		1. Није добијена информација о статусу реализације.				
		Општина Жагубица				
		1. Одржавање пољопривредних манифестација, смотре, изложбе и предавања	1. О: ЈЛС, Канцеларија за пољопривреду, матичне службе, ПССС Пожаревац, ветеринарска служба	1. 2.000.000,00 динара буџет ЈЛС, буџет МПЗЖС	1. континуирано	
		СТАТУС РЕАЛИЗАЦИЈЕ за 2016. годину				
1. Континуиране активности на реализацији стратешког приоритета.						
Општина Мало Црниће						
1. Јачање постојећих и формирање нових удружења и задруга кроз подстицај произвођача за специјализацију производње	1. ЈЛС	1. 250.000,00 динара буџет ЈЛС	1. континуирано			
СТАТУС РЕАЛИЗАЦИЈЕ за 2016. годину						
1. Није било активности у 2016. години.						
6	Формирање интегралног пољопривредног информационог система (ПИС). Успостављање одговарајућег система праћења и надзора. Сходно томе, неопходно је предвидети да се изврши и увођење јединствене евиденције непокретности и успостави систем пољопривредних књиговодствених података усклађен с правним редом и захтевима легислативе ЕУ (Farm Accountancy Data Network	МПЗЖС				
		1. Успостављање информационог система о државном пољопривредном земљишту, компатибилног системима географске информатике	1. О: Управа за пољопривредно земљиште Пр: GIZ, ЈЛС	1. буџет РС, Пројекат „Municipal Land Management”	1. 2019.	
		СТАТУС РЕАЛИЗАЦИЈЕ за 2016. годину				
1. Није добијена информација о статусу реализације.						

Тематска област: Пољопривреда					
Ред. бр. СП	Стратешки приоритети СП	Активности / Пројекти за реализацију приоритета (А/П)	Учесници у реализацији активности: Одговорност (О) и партнери (Пр) за реализацију пројеката	Оријентациони износи и извори финансирања А и П	Рокови реализације А и П (фаза П)
	- FADN)				

Тематска област: Индустрија						
Ред. бр. СП	Стратешки приоритети СП	Активности / Пројекти за реализацију приоритета (А/П)	Учесници у реализацији активности: Одговорност (О) и партнери (Пр) за реализацију пројеката	Оријентациони износи и извори финансирања А и П	Рокови реализације А и П (фаза П)	
1	Јачање институционалне подршке развоју МСП - унапређење рада регионалних институција и успостављање мреже канцеларија/центра за локални економски развој у општинским седиштима	Општина Жагубица				
		1. Подстицај отварању нових МСП	1. ЈЛС, надлежно министарство	1. 10% буџет ЈЛС, 90% ЕУ пројекат, остали извори финансирања	1. континуирано	
		СТАТУС РЕАЛИЗАЦИЈЕ за 2016. годину 1. Континуиране активности на реализацији стратешког приоритета..				
		Град Пожаревац				
		1. Подстицај отварању нових МСП	1. ЈЛС, надлежно министарство, НСЗ – филијала Пожаревац	1. 3.000.000,00 динара буџет ЈЛС (у 2016. години), ЕУ пројекат, остали извори финансирања	1. континуирано	
СТАТУС РЕАЛИЗАЦИЈЕ за 2016. годину 1. У току 2016. године подржано је 11 нових малих предузећа, кроз меру самозапошљавања.						
2	Програм развоја савремених локационих модела - ревитализација и модернизација постојећих ИЗ, наставак реализације ИЗ/ИП у Смедереву, Пожаревцу, Великој Плани и Малом Црнићу (Салаковац); опремање локација за развој нових индустријских/привредних /радних зона (посебно у центрима на неразвијеном подручју, као што су Жабари,	МП				
		1. Подршка развоју пословне инфраструктуре ; 2. Доношење Програма подстицања равномерног регионалног развоја за 2016. годину.	1. МП, ЈЛС 2. МП	1. 500.000.000,00 динара буџет РС; 2. 100.000.000,00 динара буџет РС.	1. 2016 – 2017; 2. 2016.	
		СТАТУС РЕАЛИЗАЦИЈЕ за 2016. годину 1. Уредбом Владе РС усвојен је Програм подршке развоју пословне инфраструктуре за 2016. годину („Службени гласник РС” број 10/16) за реализацију мере инфраструктурног опремања пословних зона и мере унапређења инфраструктурних капацитета у циљу повезивања пословних зона са окружењем на основу кога је донета Одлука о распореду и коришћењу средстава за подршку унапређења пословне инфраструктуре за 2016. годину („Службени				

Тематска област: Индустија					
Ред. бр. СП	Стратешки приоритети СП	Активности / Пројекти за реализацију приоритета (А/П)	Учесници у реализацији активности: Одговорност (О) и партнери (Пр) за реализацију пројеката	Оријентациони износи и извори финансирања А и П	Рокови реализације А и П (фаза П)
	Жагубица, Кучево), слободне и лучке зоне у Смедереву; повезивање знања и привреде (трансфер технологија) развојем технолошких паркова (ТП) у Смедеревској Паланци и Смедереву	<p>гласник РС” број 50/16) .</p> <p>Одлуком је одобрено суфинансирање реализације 32 пројекта у укупном износу од 497.956.246,84 динара од чега је у региону Јужне и Источне Србије одобрено суфинансирање реализације 7 пројеката у износу од 126.304.204,00 динара у следећим јединицама локалних самоуправа: Бела Паланка, Власотинце, Врање, Куршумлија, Ниш, Димитровград и Смедерево.</p> <p>У Подунавском управном округу, у граду Смедерево одобрено је суфинансирање реализације једног пројекта у износу од 19.006.236,00 динара.</p> <p>2. Уредбом Владе РС усвојен је Програм подстицања равномерног регионалног развоја у 2016. години („Службени гласник РС” број 60/16, 75/16), којим је подржано суфинансирање 37 локалних самоуправа у износу од 56.964.080,48 динара за припрему пројектно-техничке документације која се односи на инфраструктурне пројекте за унапређење индустријских и пословних зона, обнављање браунфилд локација и развијање саобраћајне и комуналне инфраструктуре.</p> <p>У региону Јужне и Источне Србије подржано је суфинансирање 15 локалних самоуправа у износу од 22.319.239,56 динара.</p> <p>У Браничевском округу подржано је суфинансирање за 4 локалне самоуправе у износу од 5.621.929,56 динара.</p>			
Град Пожаревац					
	1. Уређење зоне Фабрике шећера у Пожаревцу	1. ЈЛС	1. -	1. 2017.	
<p>СТАТУС РЕАЛИЗАЦИЈЕ за 2016. годину</p> <p>1. Кроз јавне радове у 2016. години радило се на рашчишћавању терена.</p> <p><b>НАПОМЕНА:</b> ГРАД ПОЖАРЕВАЦ наводи нове активности/пројекте за реализацију стратешког приоритета и степен њихове рализације:</p> <ul style="list-style-type: none"> <li>- ИЗ "Север" Пожаревац. Завршено инфраструктурно опремање ИЗ Север.</li> <li>- Прибављање бивше Фабрике шећера Пожаревац у стечају у јавну својину Града Пожаревца. Прибављено у својину Града Пожаревца 23ha под земљиштем и око 20.000m<sup>2</sup> под објектима.</li> </ul>					
Општина Велика Плана					
	1. Израда Планава детаљне регулације за део северне радне зоне у Великој Плани; 2. Израда пројекта урбане комасације за део северне радне зоне у Великој Плани.	1-2. О: ЈЛС Пр: надлежна министарства, предузећа, донатори	1-2. 5.000.000,00 динара буџет ЈЛС, државни фондови, заинтересована правна лица	1-2. 2016 - 2020.	
СТАТУС РЕАЛИЗАЦИЈЕ за 2016. годину					

Тематска област: Индустрија					
Ред. бр. СП	Стратешки приоритети СП	Активности / Пројекти за реализацију приоритета (А/П)	Учесници у реализацији активности: Одговорност (О) и партнери (Пр) за реализацију пројеката	Оријентациони износи и извори финансирања А и П	Рокови реализације А и П (фаза П)
		1. Није било активности у 2016. години. 2. Није започета израда пројекта урбане комасације за део северне радне зоне у Великој Плани.			
		Општина Жагубица			
		1. Уређење пословних зона и локација	1. ЈЛС, надлежно министарство	1. 5.000.000,00 динара буџет ЈЛС	1. 2016 - 2019.
		СТАТУС РЕАЛИЗАЦИЈЕ за 2016. годину			
		1. Није било активности у 2016. години.			
		Општина Мало Црниће			
		1. Индустријска зона Салаковац-изградња комуналне инфраструктуре	1. ЈЛС, МП	1. буџет ЈЛС, буџет РС	1. 2016 - 2020.
		СТАТУС РЕАЛИЗАЦИЈЕ за 2016. годину			
		1. Није било активности у 2016. години.			
3	Програм развоја бизнис инкубатора у индустријским центрима (Велика Плана, Смедерево, Пожаревац и др).	МП			
		1. Континуирана активност Развојне агенције Србије	1. МП	1. -	1. континуирано
		СТАТУС РЕАЛИЗАЦИЈЕ за 2016. годину			
		1. Није добијена информација о статусу реализације.			
4	Програм подршке развоју регионалних кластера у водећим индустријским областима - развој кластера у металској индустрији (кластер прераде метала, производње машина и шинских возила), развој кластера у прехранбеној индустрији (агроиндустријски кластер), кластер савремених технологија и др.	МП			
		1. Континуирана активност Развојне агенције Србије	1. МП	1. -	1. континуирано
		СТАТУС РЕАЛИЗАЦИЈЕ за 2016. годину			
		1. Није добијена информација о статусу реализације.			
		Град Пожаревац			
		1. Повезивање на заједничким пројектима прехранбене индустрије (прерада меса и млека) на нивоу Подунавског и Браничевског управног округа	1. О: РПК ПО, заинтересована правна лица	1. заинтересована правна лица	1. 2016 - 2017.
		СТАТУС РЕАЛИЗАЦИЈЕ за 2016. годину			
		1. Није добијена информација о статусу реализације.			
		Општина Смедеревска Паланка			



Тематска област: Индустрија					
Ред. бр. СП	Стратешки приоритети СП	Активности / Пројекти за реализацију приоритета (А/П)	Учесници у реализацији активности: Одговорност (О) и партнери (Пр) за реализацију пројеката	Оријентациони износи и извори финансирања А и П	Рокови реализације А и П (фаза П)
		1. Повезивање на заједничким пројектима металске индустрије (машиноградња) на нивоу Подунавског и Браничевског управног округа	1. О: РПК ПО Пр: Гоша ФОМ, Гоша Шинска возила, „Железара Смедерево” д.о.о, Желвоз	1. Заинтересована правна лица	1. 2016.
СТАТУС РЕАЛИЗАЦИЈЕ за 2016. годину					
1. Није било активности у 2016. години					
Општина Велика Плана					
		1. Повезивање на заједничким пројектима прехрамбене индустрије (прерада меса и млека) на нивоу Подунавског и Браничевског управног округа	1. О: РПК ПО, Заинтересована правна лица	1. заинтересована правна лица	1. 2016 - 2017.
СТАТУС РЕАЛИЗАЦИЈЕ за 2016. годину					
1. 1. Није било активности у 2016. години.					
5	Програм подршке маркетингу индустрије - промоција структурних и просторних предности индустрије у управном округу, развој регионалног географског информационог система локација за инвестирање, израда каталога „brownfield” и „greenfield” локација у планском региону, базе података о индустријским предузећима, базе података кадровских профила у региону		Град Смедерево, град Пожаревац		
		1. Каталог „brownfield” и „greenfield” инвестиција; 2. Презентација на европским скуповима и сајмовима; 3. Умрежавање подунавских регија и градова.	1-3. ЈЛС, РПК ПО	1-3. -	1-3. континуирано
СТАТУС РЕАЛИЗАЦИЈЕ за 2016. годину					
1-3. Није добијена информација о статусу реализације.					
Општина Жагубица					
		1. Континуиране активности на активирању неактивних привредних субјеката/капацитета, промоција и лобирање	1. ЈЛС, надлежно министарство	1. буџет ЈЛС	1. 2016 - 2019.
СТАТУС РЕАЛИЗАЦИЈЕ за 2016. годину					
1. Континуиране активности на активирању неактивних привредних субјеката/капацитета кроз промоцију и					

Тематска област: Индустрија					
Ред. бр. СП	Стратешки приоритети СП	Активности / Пројекти за реализацију приоритета (А/П)	Учесници у реализацији активности: Одговорност (О) и партнери (Пр) за реализацију пројеката	Оријентациони износи и извори финансирања А и П	Рокови реализације А и П (фаза П)
		лобирање.			

Тематска област: Туризам, спорт и рекреација						
Ред. бр. СП	Стратешки приоритети СП	Активности / Пројекти за реализацију приоритета (А/П)	Учесници у реализацији активности: Одговорност (О) и партнери (Пр) за реализацију пројеката	Оријентациони износи и извори финансирања А и П	Рокови реализације А и П (фаза П)	
1	Пројекат база података о туристичким вредностима. Евидентирање и валоризовање природних и антропогених туристичких репера и вредности и дефинисање регионалне стратегије развоја туризма	МТТТ				
		1. Ажурирање постојеће базе података природних вредности; 2. Ажурирање постојеће базе података културних вредности; 3. Израда стратегије развоја туризма планског подручја.	1-3.О: ЗЗПС, Републички завод за заштиту споменика културе, Територијално надлежне службе заштите, ЈЛС	1-3. У складу са Програмима рада служби заштите и ЈЛС	1-3. континуирано	
		СТАТУС РЕАЛИЗАЦИЈЕ за 2016. годину 1-2. Континуиране активности на ажурирању постојећих база података природних и културних вредности. 3. Израда регионалне стратегије развоја туризма у складу са Стратегијом развоја туризма Републике Србије за период 2016-2025.				
		Град Пожаревац				
		1. Повезивање и брендирање Браничевског управног округа	1. ЈЛС Браничевског управног округа	1. -	1. -	
2	Пројекат обнова и изградња смештајних објеката. Повећање смештајног капацитета у регионима и мотивисање приватног сектора за улагање у њих. Ово се нарочито односи на градско насеље Смедерево и	МТТТ				
		1. Континуиране активности у складу са Уредбом о условима и начину доделе и коришћења кредитних средстава за подстицање квалитета туристичке понуде	1. О: МТТТ Пр: привредна друштва и предузетници регистровани за обављање делатности у области туризма, пољопривредна газдинства уписана у Регистар	1. 10.000.000,00 динара за 2016. буџет РС	1. Пројекти који се финансирају на основу Уредбе о условима и начину доделе и коришћења	

Тематска област: Туризам, спорт и рекреација					
Ред. бр. СП	Стратешки приоритети СП	Активности / Пројекти за реализацију приоритета (А/П)	Учесници у реализацији активности: Одговорност (О) и партнери (Пр) за реализацију пројеката	Оријентациони износи и извори финансирања А и П	Рокови реализације А и П (фаза П)
	Пожаревац, општинске центре и остале туристичке центре, као и села. Искористити богат грађевински фонд у туристичке сврхе	(„Службени гласник РС”, број 22/16)	пољопривредних газдинстава		кредитних средстава за подстицање квалитета туристичке понуде, реализују се са роком отплате до 72 месеца, а сама реализација пројеката траје од шест до 12 месеци
СТАТУС РЕАЛИЗАЦИЈЕ за 2016. годину					
1. Није било активности у 2016. години.					
Општина Петровац на Млави					
	1. Доградња Угоститељско рекреативног центра Ждрело - базени и смештајни капацитети; 2. Реконструкција воденица и ваљарица у Бистрици; 3. Развој сеоског туризма (нови капацитети).	1-3. Власници објеката	1-3. приватни капитал	1-3. континуирано	
СТАТУС РЕАЛИЗАЦИЈЕ за 2016. годину					
1-3. Није добијена информација о статусу реализације.					
Општина Кучево					
	1. П: Монтажни објекти „брвнаре-дрвене куће” крај ресторана код пећине „Равништарка” у Равништу код Кучева; 2. П: Мултифункционални туристички центар - видиковоц „Јелена стена”; 3. П: Планинарско-ловачки	1. О: ТО „Кучево” Кучево Пр: ЈЛС; 2. О: ТО „Кучево” Кучево, Пр: Министарство финансија, ЈЛС; 3. О: ЈЛС – Канцеларија за економски развој, Пр: ЈЛС.	1. 3.400.000,00 динара (2016.); 3.900.000,00 динара (2017.); 1.300.000,00 динара (2018.) буџет ЈЛС; 2. 900.000,00 динара Министарство финансија, 400.000,00 динара (2016.)	1. 2015 - 2019; 2. 2016; 3. Пројекат је у почетној фази реализације.	

Тематска област: Туризам, спорт и рекреација					
Ред. бр. СП	Стратешки приоритети СП	Активности / Пројекти за реализацију приоритета (А/П)	Учесници у реализацији активности: Одговорност (О) и партнери (Пр) за реализацију пројеката	Оријентациони износи и извори финансирања А и П	Рокови реализације А и П (фаза П)
		дом „Букова Раван” на планини Ђула (540 m) изнад Кучева.		буџет ЈЛС; 3. 150.000,00 динара буџет ЈЛС (средства у износу од 150.000,00 динара употребљена за израду пројектно - техничке документације, на основу урађеног идејног решења).	
СТАТУС РЕАЛИЗАЦИЈЕ за 2016. годину 1-3. Није добијена информација о статусу реализације.					
Општина Жагубица					
		1. Подстицај отварању смештајних јединица у домаћој радиности; 2. Стварање предуслова за отварање нових смештајних капацитета.	1-2. ЈЛС, ТО Жагубица, Приватна иницијатива	1. 400.000,00 динара годишње буџет ЈЛС; 2. 2.000.000,00 динара годишње надлежна министарства, приватна иницијатива, потенцијално међународни извори финансирања.	1-2. континуирано
СТАТУС РЕАЛИЗАЦИЈЕ за 2016. годину 1-2. Континуиране активности на реализацији стратешког приоритета.					
3	Пројекат дунавске марине. Изградња или обнова марина и пристана код Рама, Смедерева, Костолца и Великог Градишта	1. Континуиране активности у складу са програмом распореда и коришћења субвенција и догација намењених за пројекте развоја туризма за буџетску годину	1. О: МТТТ Пр: туристичке организације, ДМО, привредна друштва и друге организације и институције чији је оснивач Влада или ЈЛС, управљач туристичког простора	1. 640.000.000,00 динара за 2016. годину буџет РС	1. Пројекти који се финансирају на основу Програма, претежно се реализују у периоду од шест до 12 месеци, углавном у току буџетске године

Тематска област: Туризам, спорт и рекреација					
Ред. бр. СП	Стратешки приоритети СП	Активности / Пројекти за реализацију приоритета (А/П)	Учесници у реализацији активности: Одговорност (О) и партнери (Пр) за реализацију пројеката	Оријентациони износи и извори финансирања А и П	Рокови реализације А и П (фаза П)
		СТАТУС РЕАЛИЗАЦИЈЕ за 2016. годину 1. Суфинансирана израда студијско-техничке документације за проглашење лучког подручја путничког пристаништа неопходне за добијање дозволе за пуштање у рад понтона за пристајање бродова: <ul style="list-style-type: none"> <li>- Голубац - код Голубачке тврђаве;</li> <li>- Костолац - у близини археолошког локалитета Виминацијум;</li> <li>- Рам - у Великом Градишту.</li> </ul>			
		Град Смедерево			
		1. Пристан на реци Дунав код Смедерева	1. МТТТ, ЈЛС	1. 20.000.000,00 динара буџет РС	1. реализовано.
		СТАТУС РЕАЛИЗАЦИЈЕ за 2016. годину 1. Није добијена информација о статусу реализације.			
		Град Пожаревац			
		1. Пристан на реци Дунав код Драгуља - Костолац	1. МТТТ, ЈЛС	1. 23.000.000,00 динара буџет РС	1. август 2016.
		СТАТУС РЕАЛИЗАЦИЈЕ за 2016. годину 1. Постављен пристан на локацији, у току израда Плана детаљне регулације на локацији пристана Драгуљ у Костоцу.			
		Општина Велико Градиште			
		1. Пристан Рам	1. ЈП „Дирекција за изградњу”	1. 21.000.000,00 динара буџет РС	1. септембар 2016.
		СТАТУС РЕАЛИЗАЦИЈЕ за 2016. годину 1. Пројекат је у фази реализације.			
5	Пројекат манифестације и традиција. Унапређење богатог манифестационог програма на читавој територији општина и покретање нових. Инсистирање на аутохтоној традицији, обичајима, кулинарству и др, као основи за подизање атрактивности туристичке понуде	МТТТ			
		1. Континуиране активности у складу са програмом распореда и коришћења субвенција и дотација намењених за пројекте развоја туризма за буџетску годину	1. О: МТТТ Пр: туристичке организације, ДМО, привредна друштва и друге организације и институције чији је оснивач Влада или ЈЛС, управљач туристичког простора, непрофитне институције	1. 110.000.000,00 динара за 2016. годину буџет РС	1. Пројекти који се финансирају на основу Програма, претежно се реализују у периоду од три до девет месеци у току 2016. буџетске године
		СТАТУС РЕАЛИЗАЦИЈЕ за 2016. годину 1. Подржано/суфинансирано одржавање 5 манифестација:			

Тематска област: Туризам, спорт и рекреација					
Ред. бр. СП	Стратешки приоритети СП	Активности / Пројекти за реализацију приоритета (А/П)	Учесници у реализацији активности: Одговорност (О) и партнери (Пр) за реализацију пројеката	Оријентациони износи и извори финансирања А и П	Рокови реализације А и П (фаза П)
		<ul style="list-style-type: none"> <li>- "САЈАМ ДУНАВА" -Голубац 2016;</li> <li>- "Google-ом кроз Смедерево" - Смедерево;</li> <li>- Осми фестивал туристичког и еколошког филма "СИЛАФЕСТ 2016" - Велико Градиште;</li> <li>- "Стишко посело 2016" - Мало Црниће;</li> <li>- "Етно фестивал - Кладово 2016" - Кладово.</li> </ul>			
		РЗЗСК			
		1. Учествовање у пројекту популаризације античког наслеђа на тлу Србије – „Римски царски градови“; 2. Учествовање у пројекту популаризације средњовековних тврђава у оквиру пројекта „Тврђаве на Дунаву“; 3. Учествовање на међународном симпозијуму „Лимес конгрес“.	1. О: Археолошки институт Пр: РЗЗСК; 2. О: ДОО Тврђава Голубац Пр: РЗЗСК; 3. О: Археолошки институт Пр: РЗЗСК;	1. 500.000,00 динара буџет РС; 2. 500.000,00 динара буџет РС; 3. 500.000,00 динара буџет РС.	1-3. 2016 - 2020.
		СТАТУС РЕАЛИЗАЦИЈЕ за 2016. годину 1. Учествовање у пројекту популаризације античког наслеђа на тлу Србије – „Римски царски градови“ - реализовано 2. Учествовање у пројекту популаризације средњовековних тврђава у оквиру пројекта „Тврђаве на Дунаву“ - реализовано. 3. Учествовање на међународном симпозијуму „Лимес конгрес“-реализовано.			
		Град Смедерево			
		1. Континуиране активности на унапређењу туристичко привредних манифестација („Смедеревска јесен“; Смедеревска песничка јесен; Нушићеви дани; „Театар у Тврђави“).	1. ЈЛС	1. буџет ЈЛС	1. континуирано
		СТАТУС РЕАЛИЗАЦИЈЕ за 2016. годину 1. Није добијена информација о статусу реализације.			

Тематска област: Туризам, спорт и рекреација					
Ред. бр. СП	Стратешки приоритети СП	Активности / Пројекти за реализацију приоритета (А/П)	Учесници у реализацији активности: Одговорност (О) и партнери (Пр) за реализацију пројеката	Оријентациони износи и извори финансирања А и П	Рокови реализације А и П (фаза П)
		Град Пожаревац			
		1. Континуиране активности на унапређењу туристичко привредних манифестација (ЉКИ, Карневал, Сестрољински дани, и др)	1. ЈЛС	1. буџет ЈЛС	1. континуирано
		СТАТУС РЕАЛИЗАЦИЈЕ за 2016. годину 1. Одржане 53. ЉКИ под покровитељством председника Републике Србије. Министарство трговине, туризма и телекомуникација је учествовало са 12 милиона динара за уређење хиподрома у 2016. години.			
		Општина Петровац на Млави			
		1. Континуиране активности на унапређењу локалних туристичко привредних манифестација	1. ТО Петровац на Млави, ЈЛС, МЗ Стамница, МЗ Бистрица, МЗ Кладурово, МЗ Рашанац, МЗ Каменово	1. 1.500.000,00 динара	1. континуирано
		СТАТУС РЕАЛИЗАЦИЈЕ за 2016. годину 1. Није добијена информација о статусу реализације.			
		Општина Мало Црниће			
		1. Пројекат прекограничне сарадње са Румунијом „Вера нас спаја”	1. ТО	1. 250.000,00 динара донације	1. 2016.
		СТАТУС РЕАЛИЗАЦИЈЕ за 2016. годину 1. Није било активности у 2016. години.			
		Општина Жагубица			
		Континуиране активности: 1. Организовање и подизање капацитета осталих општинских манифестација; 2. Увођење нових садржаја у постојеће манифестације; 3. Подизање видљивости манифестација на виши, национални и међународни	1-3. ЈЛС, ТО Жагубица, КПЦ	1-3. 8.000.000,00 динара годишње буџет ЈЛС 1.000.000,00 динара годишње други извори финансирања, министарства, фондови, потенцијално међународни извори финансирања	1-3. континуирано

Тематска област: Туризам, спорт и рекреација					
Ред. бр. СП	Стратешки приоритети СП	Активности / Пројекти за реализацију приоритета (А/П)	Учесници у реализацији активности: Одговорност (О) и партнери (Пр) за реализацију пројеката	Оријентациони износи и извори финансирања А и П	Рокови реализације А и П (фаза П)
		ниво.			
		СТАТУС РЕАЛИЗАЦИЈЕ за 2016. годину 1-3. Континуиране активности на реализацији стратешког приоритета.			
6	Пројекат бициклическе и пешачке стазе, у оквиру европских бициклических рута дуж Коридора VII. Искоришћење потенцијално великог броја туриста подразумева уређење бициклических стаза, услуге смештаја, исхране и осталих комерцијалних садржаја уз стазе. Европски бициклически пут потребно је и повезати са интерном мрежом јавних саобраћајница у јединствену мрежу	МТТТ			
		1. Континуиране активности у складу са програмом распореда и коришћења субвенција и дотација намењених за пројекте развоја туризма за буџетску годину; 2. Припрема и усвајање Програма рада Министарства трговине, туризма и телекомуникација.	1. О: МТТТ Пр: туристичке организације, ДМО, привредна друштва и друге организације и институције чији је оснивач Влада или ЈЛС, управљач туристичког простора; 2. О: МТТТ.	1. 640.000.000,00 динара за 2016. годину буџет РС; 2. буџет РС.	1. Пројекти који се финансирају на основу Програма рада Министарства трговине, туризма и телекомуникација, претежно се реализују у периоду од шест до 12 месеци, углавном у току 2016. буџетске године; 2. 2016.
		СТАТУС РЕАЛИЗАЦИЈЕ за 2016. годину 1. Израђен Мастер план за означавање туристичких одређишта и управљање туристичком сигнализацијом на државним путевима у Републици Србији 2. Израђена и постављена туристичка саобраћајна сигнализација за означавање међународне бициклическе руте „Iron Curtain” кроз Републику Србију – друга фаза, за деонице: гранични прелаз Ђала - Стара Паланка, насеље Рам - насеље Рајац, насеље Рајац - гранични прелаз Градина; постављен бројач бициклическог саобраћаја. Остали подржани пројекти у Дунавској регији комерцијалног садржаја: - Суфинансирање радова на санацији и уређењу градског хиподрома за одржавање традиционалне туристичко-спортске манифестације Љубичевске коњичке игре - Пожаревац - Суфинансирање изградње отворених мултифункционалних спортских терена у оквиру туристичког центра Сребрно језеро у Великом Градишту – „Basketball camp“ - 2. фаза - Суфинансирање опремања мобилијаром новог визиторског центра и обележавање Голубачке тврђаве туристичком сигнализацијом на прилазним саобраћајницама као и унутрашњом сигнализацијом унутар самог комплекса тврђаве - Извођење грађевинских радова у оквиру изложбеног простора за презентацију археолошког наслеђа на локалитету Виминацијум – Костолац. - Суфинансирање 1. фазе изградње мултифункционалне спортске дворане у оквиру туристичког центра			



Тематска област: Туризам, спорт и рекреација					
Ред. бр. СП	Стратешки приоритети СП	Активности / Пројекти за реализацију приоритета (А/П)	Учесници у реализацији активности: Одговорност (О) и партнери (Пр) за реализацију пројеката	Оријентациони износи и извори финансирања А и П	Рокови реализације А и П (фаза П)
Сребрно језеро – Велико Градиште .					
Град Пожаревац					
		1. Израђена пројектно техничка документација за крак од Пожаревца - Виминацијума – Костолца до Рама у дужини од 12 km од Пожаревца и 16 km уз Дунав и у Раму се прикључује на EuroVelo 6	1. Бициклически савез Србије, ЈЛС, ЈП	1. буџет ЈЛС, потенцијално међународни извори финансирања	1. -
СТАТУС РЕАЛИЗАЦИЈЕ за 2016. годину					
1. Није било активности у 2016. години.					
Општина Голубац					
		1. Изградња бициклическе пешачке стазе у Голупцу поред Дунава од викенд насеља Винци до Тврђаве Голубац. Израђена Студија оправданости и техничка документација за 12 километара стазе поред Дунава. Општина Голубац је изградила бициклическе стазе у дужини од 4,8 km	1. ЈЛС	1. 246.727.200,00 динара буџет ЈЛС, потенцијално међународни извори финансирања	1. 3 године
СТАТУС РЕАЛИЗАЦИЈЕ за 2016. годину					
1. Није добијена информација о статусу реализације.					
Општина Жагубица					
		1. Континуирана активност	1. ЈЛС, ТО Жагубица, Дирекција за изградњу, ЈКП	1. Процењена вредност 10.000.000,00 динара по стази; 2.500.000,00 динара буџет ЈЛС, 2.500.000,00 динара надлежно	1. континуирано

Тематска област: Туризам, спорт и рекреација					
Ред. бр. СП	Стратешки приоритети СП	Активности / Пројекти за реализацију приоритета (А/П)	Учесници у реализацији активности: Одговорност (О) и партнери (Пр) за реализацију пројеката	Оријентациони износи и извори финансирања А и П	Рокови реализације А и П (фаза П)
				министарство, 10.000.000,00 динара потенцијално међународни извори финансирања.	
СТАТУС РЕАЛИЗАЦИЈЕ за 2016. годину					
1. Континуиране активности на реализацији стратешког приоритета.					
Општина Мало Црниће					
	1. Уређење планинарских стаза	1. ТО		1. 250.000,00 динара буџет ЈЛС	1. 2016
СТАТУС РЕАЛИЗАЦИЈЕ за 2016. годину					
1. Није било активности у 2016. години.					
Општина Кучево					
	1. Европски пешачки пут Е4 (део кроз општину Кучево: први део пешачке стазе је обележен)	1. Трасу је обележило планинарско друштво „Вукан”, Пожаревац		1. -	1. континуирано
СТАТУС РЕАЛИЗАЦИЈЕ за 2016. годину					
1. Није добијена информација о статусу реализације.					
Општина Петровац на Млави					
	1. У годишњем програму је изградња бицикличких стаза: УРЦ - насеље Ждрело - Каменово - Петровац на Млави	1. ЈП „ Пuteви Србије”, Дирекција за изградњу и уређење Петровац, МЗ Ждрело, МЗ Каменово		1. 1.500.000,00 динара буџет ЈП „Путеви Србије”, 1.500.000,00 динара буџет ЈЛС	1. 2 године
СТАТУС РЕАЛИЗАЦИЈЕ за 2016. годину					
1. Изградња стаза Каменово – Петровац на Млави је у току. Очекује се завршетак до краја септембра 2017.					
<b>Напомена:</b> Као партнер за реализацију додата је "Југоциклинг кампања".					
7	Пројекат перманентна едукација. Спровођење перманентне, мултидисциплинарне едукације стручњака и становништва у вези значаја и улоге туризма.	1. Континуиране активности у складу са програмом распореда и коришћења субвенција и дотација	1. О: МТТТ Пр: туристичке организације, ДМО, привредна друштва и друге организације и	1. 110.000.000,00 динара за 2016. годину буџет РС	1. Пројекти који се финансирају на основу програма, претежно се

Тематска област: Туризам, спорт и рекреација					
Ред. бр. СП	Стратешки приоритети СП	Активности / Пројекти за реализацију приоритета (А/П)	Учесници у реализацији активности: Одговорност (О) и партнери (Пр) за реализацију пројеката	Оријентациони износи и извори финансирања А и П	Рокови реализације А и П (фаза П)
		намењених за пројекте развоја туризма за буџетску годину	институције чији је оснивач Влада или ЈЛС, управљач туристичког простора, непрофитне институције		реализују у периоду од три до девет месеци у току 2016. буџетске године
		СТАТУС РЕАЛИЗАЦИЈЕ за 2016. годину 1. Није било активности у 2016. години..			
		Град Пожаревац			
		1. Континуирана едукација запослених у ТО Пожаревац	1. ЈЛС	1. -	1. континуирано
		СТАТУС РЕАЛИЗАЦИЈЕ за 2016. годину 1. Није добијена информација о статусу реализације.			
		Општина Петровац на Млави			
		1. Континуирана едукација запослених у ТО Петровац на Млави и становништва за развој сеоског туризма	1. ЈЛС	1. 200.000,00 динара ТО Петровац	1. континуирано
		СТАТУС РЕАЛИЗАЦИЈЕ за 2016. годину 1. Није добијена информација о статусу реализације.			
8	Пројекат презентација туристичких вредности. Унапређење маркетинга везаног за информисање потенцијалних туриста о вредностима региона. Формирање туристичких инфо пунктова, штампање пропагандног материјала, јасно обележавање маркантних објеката и целина, рекламе, билборди, интернет презентације и сл. У већим центрима у Републици Србији потребно је направити промоцију економских и туристичких	1. Континуиране активности у складу са програмом распореда и коришћења субвенција и дотација намењених за пројекте развоја туризма за буџетску годину; 2. Припрема и усвајање Програма рада Туристичке организације Србије; 3. Припрема и усвајање Програма рада локалне туристичке организације.	1. О: МТТТ Пр: туристичке организације, ДМО, привредна друштва и друге организације и институције чији је оснивач Влада или ЈЛС, управљач туристичког простора, непрофитне институције; 2. О: ТОС; 3. О: ТО ЈЛС.	1. 110.000.000,00 динара за 2016. годину буџет РС; 2. буџет ТОС; 3. буџет ЈЛС.	1. Пројекти који се финансирају на основу програма, претежно се реализују у периоду од три до девет месеци у току 2016. буџетске године; 2-3. 2016.
		СТАТУС РЕАЛИЗАЦИЈЕ за 2016. годину 1-3. Није било активности у 2016. години.			

Тематска област: Туризам, спорт и рекреација						
Ред. бр. СП	Стратешки приоритети СП	Активности / Пројекти за реализацију приоритета (А/П)	Учесници у реализацији активности: Одговорност (О) и партнери (Пр) за реализацију пројеката	Оријентациони износи и извори финансирања А и П	Рокови реализације А и П (фаза П)	
	вредности региона	Град Смедерево				
		1. Вила „Обреновића” је доступна јавности	1. Управа за заједничке послове републичких органа, ЈЛС	1. -	1. -	
		СТАТУС РЕАЛИЗАЦИЈЕ за 2016. годину 1. Није добијена информација о статусу реализације.				
		Општина Велика Плана				
		1. Дефинисање туристичке целине Радовањски луг са градом Смедеревом	1. ЈЛС, град Смедерево	1. -	1. континуирано	
		СТАТУС РЕАЛИЗАЦИЈЕ за 2016. годину 1. Није било активности у 2016. години.				
		СВЕ ЈЛС				
1. Континуирана израда промотивног штампаног материјала, флајера, календара, банера, разгледница; 2. Континуирана промоција у медијима, израда пропагандних филмова; 3. Интернет презентације.	1-3. ЈЛС	1. -	1. континуирано			
СТАТУС РЕАЛИЗАЦИЈЕ за 2016. годину 1-3. Није добијена информација о статусу реализације.						
9	Пројекат итинерери. Самостално, у сарадњи са суседним општинама или Румунијом, дефинисати више врста итинерера који би се нашли у туристичкој понуди („Пут римских царева”, „Тврђаве на Дунаву”, „Путеви вина”, и др)	МТТТ				
		1. Припрема и усвајање Програма рада Туристичке организације Србије; 2. Припрема и усвајање Програма рада локалне туристичке организације.	1. О: ТОС; 2. О: ТО ЈЛС; 1-2. Пр: МТТТ, МКИ.	1. У складу са Програмом рада ТОС; 2. У складу са Програмом рада ТО ЈЛС.	1-2. 2016.	
		СТАТУС РЕАЛИЗАЦИЈЕ за 2016. годину 1-2. Није било активности у 2016. години.				
Град Пожаревац						

Тематска област: Туризам, спорт и рекреација					
Ред. бр. СП	Стратешки приоритети СП	Активности / Пројекти за реализацију приоритета (А/П)	Учесници у реализацији активности: Одговорност (О) и партнери (Пр) за реализацију пројеката	Оријентациони износи и извори финансирања А и П	Рокови реализације А и П (фаза П)
		1. Пројекат „Путеви Ђорђа Вајферта“; 2. Верски туризам; 3. Умрежавање туристичке понуде са општинама Браничевског управног округа.	1-2. - 3. ТО Браничевског управног округа	1-3. -	1-2. - 3. континуирано
СТАТУС РЕАЛИЗАЦИЈЕ за 2016. годину					
1. Није било активности у 2016. години. 2. Делимично се радило на унапређењу верског туризма. 3. Није добијена информација о статусу реализације.					
Општина Велико Градиште					
		1. Пројекат „Via Danubia“; 2. Пројекат „Тврђаве на Дунаву“.	1-2. -	1-2. -	1-2. -
СТАТУС РЕАЛИЗАЦИЈЕ за 2016. годину					
1. Пројекат „Via Danubia“ је реализован. У оквиру пројекта је формиран инфо-туристички центар, и урађена регионална стратегија развоја туристичког брэнда "Via Danubia". 2. У оквиру пројекта „Тврђаве на Дунаву“ је организована међународна радионица у Великом Градишту у октобру 2016. године.					
Општина Велика Плана					
		1. Умрежавање туристичке понуде са општинама Смедерево и Смедеревска Паланка	1. ТО Велика Плана, ТО Смедерево, ТО Смедеревска Паланка	1. -	1. континуирано
СТАТУС РЕАЛИЗАЦИЈЕ за 2016. годину					
1. Није било активности у 2016. години.					
Општина Петровац на Млави					
		1. Планинарске стазе у Хомољским планинама	1. РРА БП, ТОС, Планинарско друштво „Горњак“, ТО Петровац	1. -	1. континуирано
СТАТУС РЕАЛИЗАЦИЈЕ за 2016. годину					
1. Није било активности у току 2016. године.					

Тематска област: Саобраћајна инфраструктура					
Планско решење: Развој мреже ДП I реда					
Ред. бр. СП	Стратешки приоритети СП	Активности / Пројекти за реализацију приоритета (А/П)	Учесници у реализацији активности: Одговорност (О) и партнери (Пр) за реализацију пројеката	Оријентациони износи и извори финансирања А и П	Рокови реализације А и П (фаза П)
1	Реконструкција, рехабилитација и остале активности на побољшању ДП број 33 на потезу Пожаревац - Кучево - Мајданпек - граница са Републиком Бугарском, израда неопходне планско-техничке документације	ЈППС			
		1. Радови на периодичном одржавању клизишта на ДП I реда број 33, деоница Клокочевац-Плавна; 2. Радови на периодичном одржавању клизишта на ДП I реда број 33, деоница Клокочевац-Замна; 3. Радови на периодичном одржавању клизишта на ДП I реда број 33, деоница Доњи Милановац-Текија.	1-3. ЈППС	1. 20.000.000,00 динара сопствена средства; 2. 30.000.000,00 динара сопствена средства; 3. 20.000.000,00 динара сопствена средства.	1-3. 2016.
СТАТУС РЕАЛИЗАЦИЈЕ за 2016. годину 1-3. Радови започети 2016. године. Планиран је наставак радова у 2017. години.					
2	Реконструкција, рехабилитација и остале активности на побољшању ДП број 34 (Пожаревац - Велико Градиште - Голубац - Доњи Милановац - Поречки мост - веза са ДП број 35), на основу претходно урађене техничке документације	ЈППС			
		1. Радови на периодичном одржавању клизишта на ДП I Б реда број 35, деоница ХЕ Ђердап-Голубац; 2. Осветљење тунела на ђердапској магистралаи ДП I Б реда број 34.	1-2. ЈППС	1. 2.750.000,00 динара; 2. 94.133.464,80 динара.	1-2. 2016.
СТАТУС РЕАЛИЗАЦИЈЕ за 2016. годину 1-2. Није било активности у 2016. години.					

Тематска област: Саобраћајна инфраструктура						
Планско решење: Развој мреже ДП II реда						
Ред. бр. СП	Стратешки приоритети СП	Активности / Пројекти за реализацију приоритета (А/П)	Учесници у реализацији активности: Одговорност (О) и партнери (Пр) за реализацију пројеката	Оријентациони износи и извори финансирања А и П	Рокови реализације А и П (фаза П)	
2	Изградња саобраћајног коридора на потезу од Смедеревске Паланке преко Голобока и Лозовика до ДП II реда број 160 код насеља Александровац у општини Жабари. Изградња новог путног коридора подразумева и изградњу нове петље „Смедеревска Паланка” на путу Е-75 (ДП А1), као и новог моста преко Велике Мораве	ЈППС				
		1. Идејни пројекат са Студијом оправданости петље „Смедеревска Паланка” на ДП I А реда А1. на новом саобраћајном коридору нема активности	1. ЈППС	1. 3.000.000,00 динара сопствена средства (реализација за 2016. годину 1.800.000,00 динара)	1. -	
		СТАТУС РЕАЛИЗАЦИЈЕ за 2016. годину 1. Није било активности у 2016. години.				
		Општина Велика Плана				
		1. Израда пројекта (истражни радови, идејни пројекат, пројекат за извођење), петље „Смедеревска Паланка” на путу Е-75 на територији општине Велика Плана	1. О: ЈППС	1. 86.354.520,00 динара буџет РС, потенцијално међународни извори финансирања	1. 2016 - 2020.	
		СТАТУС РЕАЛИЗАЦИЈЕ за 2016. годину 1. Није било активности у 2016. години.				
		Општина Смедеревска Паланка				
1. Израда Плана детаљне регулације са пратећом документацијом (истражни радови, идејни пројекат, студија оправданости), на територији општине Смедеревска Паланка	1. О: ЈЛС, Пр: надлежна локална ЈП у Смедеревској Паланци, ЈППС	1. 86.354.520,00 динара буџет РС, буџет ЈЛС, потенцијално међународни извори финансирања, донације	1. 2016 - 2020.			
СТАТУС РЕАЛИЗАЦИЈЕ за 2016. годину 1. Започета израда техничке документације према ранијим прописима, коју треба ускладити са важећим законима и прописима.						
3	Реконструкција, рехабилитација и модернизација осталих ДП II	ЈППС				
		1. Главни пројекат	1-5. ЈППС	1. 150.720,00 динара	1. I квартал 2016;	

Тематска област: Саобраћајна инфраструктура					
Планско решење: Развој мреже ДП II реда					
Ред. бр. СП	Стратешки приоритети СП	Активности / Пројекти за реализацију приоритета (А/П)	Учесници у реализацији активности: Одговорност (О) и партнери (Пр) за реализацију пројеката	Оријентациони износи и извори финансирања А и П	Рокови реализације А и П (фаза II)
	реда, у складу са могућностима државе, а као приоритети се издвајају путеви бр. 160, 164, 161 и 186	<p>побољшања укрсног места ДП II реда број 160 и 161;</p> <p>2. План праћења животне средине у зони утицаја пута на деоници Мали Пожаревац-Велика Плана;</p> <p>3. Радови на одржавању кружног тока на раскрсници Пожаревац-Петровац на Млави на ДП II А реда број 162;</p> <p>4. Радови на побољшању опасног места „Петријевска” раскрсница на укрштају ДП II реда број 155 и 153;</p> <p>5. Израда главног пројекта појачаног одржавања ДП I Б реда број 14, деоница граница АПВ (Смедеревска ада)-Раља 6 и Раља 6-Пожаревац 4.</p>		<p>сопствена средства;</p> <p>2. 2.100.000,00 динара сопствена средства;</p> <p>3. 1.850.273,89 динара сопствена средства;</p> <p>4. 29.660.798,96 динара сопствена средства;</p> <p>5. 12.200.000,00 динара потенцијално међународни извори финансирања.</p>	2. II квартал 2016; 3-5. 2016.
СТАТУС РЕАЛИЗАЦИЈЕ за 2016. годину					
1. Пројекат завршен.					
2. Није било активности у 2016. години. Пројекат планиран за 2017. годину.					
3-4. Радови завршени.					
5. Није добијена информација о статусу реализације.					
Општина Велика Плана					
	1. Реконструкција и рехабилитација ДП II реда 147 Младеновац – Смедеревска Паланка – Велика Плана;	2. Реконструкција и рехабилитација ДП II реда	1-2. О: ЈППС	1-2. 3.084.090.000,00 динара буџет РС, потенцијално међународни извори финансирања	1-2. 2016 - 2020.



Тематска област: Саобраћајна инфраструктура					
Планско решење: Развој мреже ДП II реда					
Ред. бр. СП	Стратешки приоритети СП	Активности / Пројекти за реализацију приоритета (А/П)	Учесници у реализацији активности: Одговорност (О) и партнери (Пр) за реализацију пројеката	Оријентациони износи и извори финансирања А и П	Рокови реализације А и П (фаза II)
		370 Смедеревска Паланка – Рача.			
НАПОМЕНА ЈП РС о СТАТУСУ РЕАЛИЗАЦИЈЕ за 2016. годину					
1-2. Пројекти у изради.					
Општина Смедеревска Паланка					
		1. Реконструкција и рехабилитација ДП II реда 147 Младеновац – Смедеревска Паланка – Велика Плана; 2. Реконструкција и рехабилитација ДП II реда 156 Раља – Смедеревска Паланка – Наталинци; 3. Реконструкција и рехабилитација ДП II реда 370 Смедеревска Паланка – Рача.	1-3. О: ЈППС	1-3. 3.084.090.000,00 динара буџет РС, потенцијално међународни извори финансирања	1-3. 2016 - 2020.
СТАТУС РЕАЛИЗАЦИЈЕ за 2016. годину					
1. Започети радови по етапама					
2. Започети радови по етапама					
3. Није било активности у 2016. години.					
НАПОМЕНА ЈППС о СТАТУСУ РЕАЛИЗАЦИЈЕ стратешког приоритета 4) за 2016. годину					
1.-3. Пројекти су у току					
4	Изградња обилазница ДП II реда у зони Смедеревске Паланке, Жагубице и Петровца на Млави		Општина Смедеревска Паланка		
		1. Израда Плана детаљне регулације обилазнице у зони Смедеревске Паланке са пратећом документацијом (истражни радови, идејни пројекат, студија оправданости)	1. О: ЈЛС Пр: надлежна локална ЈП у Смедеревској Паланци, ЈППС	1. 61.681.800,00 динара буџет РС, буџет ЈЛС, потенцијално међународни извори финансирања	1. 2016 - 2020.

Тематска област: Саобраћајна инфраструктура					
Планско решење: Развој мреже ДП II реда					
Ред. бр. СП	Стратешки приоритети СП	Активности / Пројекти за реализацију приоритета (А/П)	Учесници у реализацији активности: Одговорност (О) и партнери (Пр) за реализацију пројеката	Оријентациони износи и извори финансирања А и П	Рокови реализације А и П (фаза II)
		СТАТУС РЕАЛИЗАЦИЈЕ за 2016. годину 1. Није било активности у 2016. години.			
		Општина Петровац на Млави			
		1. Усвојена иницијатива за доношење Одлуке о изради Плана детаљне регулације „Обилазница” и предложено Скупштини општине Петровац на Млави на усвајање	1. ЈЛС, ЈППС	1. 3.000.000,00 динара израда планског документа	1. једна година
		СТАТУС РЕАЛИЗАЦИЈЕ за 2016. годину 1. Није добијена информација о статусу реализације.			

Тематска област: Саобраћајна инфраструктура					
Планско решење: Развој мреже општинских путева					
Ред. бр. СП	Стратешки приоритети СП	Активности / Пројекти за реализацију приоритета (А/П)	Учесници у реализацији активности: Одговорност (О) и партнери (Пр) за реализацију пројеката	Оријентациони износи и извори финансирања А и П	Рокови реализације А и П (фаза II)
1	Изградња нових и реконструкција и рехабилитација постојећих путева, по приоритетима и у складу са развојним плановима локалних заједница	СВЕ ЈЛС			
		1. Континуиране активности	1. ЈЛС, надлежна локална ЈП	1. буџет ЈЛС, буџет РС, потенцијално међународни извори финансирања, самодоприноси, учешће грађана	1. континуирано
		СТАТУС РЕАЛИЗАЦИЈЕ за 2016. годину <b>Град Пожаревац:</b> 1. Урађен Главни пројекат за изградњу пута Пожаревац - Костолац. Након решених имовинско-правних односа, 2012. урађена је измена пројекта. Усвојен је План детаљне регулације према препројектованом прикључку. Припрема се наставак градње.			

Тематска област: Саобраћајна инфраструктура					
Планско решење: Развој мреже општинских путева					
Ред. бр. СП	Стратешки приоритети СП	Активности / Пројекти за реализацију приоритета (А/П)	Учесници у реализацији активности: Одговорност (О) и партнери (Пр) за реализацију пројеката	Оријентациони износи и извори финансирања А и П	Рокови реализације А и П (фаза П)
		<b>Општина Мало Црниће:</b> 1. Изграђено је 26,7 км нових путева. Рехабилитовано је 4,3 км путева.			

Тематска област: Саобраћајна инфраструктура					
Планско решење: Развој железничког саобраћаја и инфраструктуре					
Ред. бр. СП	Стратешки приоритети СП	Активности / Пројекти за реализацију приоритета (А/П)	Учесници у реализацији активности: Одговорност (О) и партнери (Пр) за реализацију пројеката	Оријентациони износи и извори финансирања А и П	Рокови реализације А и П (фаза П)
1	Реконструкција и модернизација железничког Коридора Х (укључујући и изградњу другог колосека)	1. Реконструкција деонице Јајинци-Мала Крсна. Израђен Главни пројекат и прибављена Техничка контрола; 2. Обнова станице Мала Крсна. Израда техничке документације (Главни пројекат обнове станице Мала Крсна) је у току.	1-2. МГСИ, “Железнице Србије” а.д.	1. 3.207.453.600,00 динара прелиминарно процењена вредност (Кредит ЕБРДВ); 2. 986.908.800,00 динара прелиминарно процењена вредност (Кредит ЕБРДВ).	1. 2018, време трајања радова према Главном пројекту је 188 дана; 2. 2018, време трајања радова је 183 дана.
СТАТУС РЕАЛИЗАЦИЈЕ за 2016. годину					
1. У току је упис у листове непокретности код надлежног РГЗ-а како би се прибавило Решење о одобрењу за извођење радова.					
3. Није добијена информација о статусу реализације.					
Град Смедерево					
	1. Реконструкција и модернизација пруге Мала Крсна- Коридор Х		1. ЖС	1. Кредит Руске федерације	1. 2016
СТАТУС РЕАЛИЗАЦИЈЕ за 2016. годину					
1. Није добијена информација о статусу реализације.					
Општина Смедеревска Паланка					
	1. Израда Плана детаљне		1. О: ЈЛС, МГСИ	1. 18.504.540,00 динара	1. 2016 - 2020.

Тематска област: Саобраћајна инфраструктура					
Планско решење: Развој железничког саобраћаја и инфраструктуре					
Ред. бр. СП	Стратешки приоритети СП	Активности / Пројекти за реализацију приоритета (А/П)	Учесници у реализацији активности: Одговорност (О) и партнери (Пр) за реализацију пројеката	Оријентациони износи и извори финансирања А и П	Рокови реализације А и П (фаза П)
		регулације за изградњу другог колосека са пратећом документацијом (идејни пројекат, студија оправданости) на територији општине Смедеревска Паланка	Пр: надлежна локална ЈП у Смедеревској Паланци	буџет РС, буџет ЈЛС, потенцијално међународни извори финансирања	
СТАТУС РЕАЛИЗАЦИЈЕ за 2016. годину					
1. Није било активности у 2016. години.					
Општина Велика Плана					
		1. Израда Плана детаљне регулације за изградњу другог колосека са пратећом документацијом (идејни пројекат, студија оправданости), на територији општине Велика Плана	1. О: ЈЛС, МГСИ надлежна локална ЈП у Смедеревској Паланци и Великој Плани	1. 18.504.540,00 динара буџет РС, буџет општине Смедеревска Паланка, потенцијално међународни извори финансирања	1. 2016 - 2020.
СТАТУС РЕАЛИЗАЦИЈЕ за 2016. годину					
1. Није било активности у 2016. години.					
2	Реконструкција и модернизација регионалне железничке пруге Мала Крсна - Пожаревац - Бор (пре свега електрификација на деоници Пожаревац - Бор, као и повећање нивоа осигурања увођењем аутоматског пружног блок система - у даљем тексту: АПБ)	1. Реконструкција и модернизација пруге Мала Крсна-Пожаревац-Бор-Зајечар-Прахово Пристаниште; 2. Не постоји пројектна документација за реконструкцију и модернизацију регионалне железничке пруге.	1-2. МГСИ, "Железнице Србије" а.д.	1. Прелиминарно процењена вредност инвестиције износи 15.667.177.200,00 динара. Није дефинисан извор финансирања.	1. -
СТАТУС РЕАЛИЗАЦИЈЕ за 2016. годину					
1-2. Није добијена информација о статусу реализације.					

Тематска област: Саобраћајна инфраструктура					
Планско решење: Развој железничког саобраћаја и инфраструктуре					
Ред. бр. СП	Стратешки приоритети СП	Активности / Пројекти за реализацију приоритета (А/П)	Учесници у реализацији активности: Одговорност (О) и партнери (Пр) за реализацију пројеката	Оријентациони износи и извори финансирања А и П	Рокови реализације А и П (фаза П)
4	Реконструкција постојећих/изградња нових индустријских пруга (Стиг - ТЕ „Костолац Б”)	1. Израђен је Главни пројекат изградње индустријског колосека ТЕ Костолац „Б” до постојеће железничке мреже за потребе „Термоелектране и копови Костолац”	1. ЈП ЕПС	1. 1.813.444.920,00 динара	1. -
ЖС					
НАПОМЕНА ЈП ЕПС О СТАТУСУ РЕАЛИЗАЦИЈЕ стратешког приоритета 4) за 2016. годину 1. Реализација набавке за избор извођача радова и стручног надзора на изградњи индустријског колосека.					

Тематска област: Саобраћајна инфраструктура					
Планско решење: Развој осталих видова саобраћаја					
Ред. бр. СП	Стратешки приоритети СП	Активности / Пројекти за реализацију приоритета (А/П)	Учесници у реализацији активности: Одговорност (О) и партнери (Пр) за реализацију пројеката	Оријентациони износи и извори финансирања А и П	Рокови реализације А и П (фаза П)
1	Наставак активности на изградњи луке Смедерево	1. Проглашење лучког подручја луке у Смедереву – Потребно је да Влада донесе акт који ће се односити на утврђивање лучког подручја луке у Смедереву; 2. Пројекат израде претходне анализе основних фактора, студије локације, економско финансијске анализе; 3. Избор лучког оператера кроз тендерски поступак који спроводи АУЛ или кроз концесију и издавање	1. Град Смедерево, АУЛ, МГСИ, Влада; 2. Град Смедерево, привредна друштва подносиоци иницијативе за утврђивање лучког подручја; 3. АУЛ.	1-3. -	1-3. 2016 - 2017.
АУЛ					

Тематска област: Саобраћајна инфраструктура					
Планско решење: Развој осталих видова саобраћаја					
Ред. бр. СП	Стратешки приоритети СП	Активности / Пројекти за реализацију приоритета (А/П)	Учесници у реализацији активности: Одговорност (О) и партнери (Пр) за реализацију пројеката	Оријентациони износи и извори финансирања А и П	Рокови реализације А и П (фаза П)
		Одобрења за обављање лучке делатности.			
<p>СТАТУС РЕАЛИЗАЦИЈЕ за 2016. годину</p> <p>1. Влада Републике Србије је донела Уредбу 05 број 110-10285/2016 дана 03.11.2016. године о утврђивању лучког подручја луке у Смедереву („Службени гласник РС“ број 90/2016). Уредбом је обухваћен и терминал за међународни путнички саобраћај.</p> <p>2. У току је израда ПДР „Лука Смедерево“, којим ће се омогућити проширење лучког подручја у Смедереву.</p> <p>3. Нису добијене информације о статусу реализације.</p> <p>НАПОМЕНА: Предлаже се промена рокова реализације (2017. година)</p> <p>НАПОМЕНА ГРАДА ПОЖАРЕВЦА О СТАТУСУ РЕАЛИЗАЦИЈЕ стратешког приоритета 1) за 2016. годину – Проглашена привредна лука за потребе ТЕ КО Костолац</p>					
3	Модернизација постојећих и изградња нових пристана и марина (Костолац, Велико Градиште, Голубац)		АУЛ		
		1. Проглашење лучког подручја путничког пристаништа - за свако појединачно будуће путничко пристаниште (Костолац, Велико Градиште, Голубац). Потребно је да Влада донесе акт који ће се односити на утврђивање лучког подручја путничког пристаништа;	1. град Пожаревац, општина Велико Градиште, општина Костолац, АУЛ, МГСИ, Влада;	1-3. буџет РС	1-3. 2016.
		2. Пројекат израде претходне анализе основних фактора, студије локације, економско финансијске анализе;	2. град Пожаревац, општина Велико Градиште, општина Костолац, АУЛ;		
		3. Избор лучког оператера кроз поступак набавке који спроводи АУЛ и издавање Одобрења за обављање лучке делатности.	3. АУЛ.		
<p>СТАТУС РЕАЛИЗАЦИЈЕ за 2016. годину</p> <p>1. . Влада Републике Србије је донела Уредбу 05 број 110-8880/2014 дана 14.08.2014. године о утврђивању лучког</p>					

Тематска област: Саобраћајна инфраструктура					
Планско решење: Развој осталих видова саобраћаја					
Ред. бр. СП	Стратешки приоритети СП	Активности / Пројекти за реализацију приоритета (А/П)	Учесници у реализацији активности: Одговорност (О) и партнери (Пр) за реализацију пројеката	Оријентациони износи и извори финансирања А и П	Рокови реализације А и П (фаза П)
		подручја пристаништа за сопствене потребе у Костолцу („Службени гласник РС“ број 87/2014). НАПОМЕНА: Предлаже се промена рокова реализације (2018. година) НАПОМЕНА ГРАДА ПОЖАРЕВЦА О СТАТУСУ РЕАЛИЗАЦИЈЕ стратешког приоритета 3) за 2016. годину – 3. Урађена је документација по закону о лукама, за проглашење недостају плански документи који се раде Општина Голубац			
		1. Изградња марине са једриличарским центром у Голупцу. Израђен Идејни пројекат. Пројекат у складу са Локалном стратегијом одрживог развоја Голупца и у складу са Стратегијом развоја водног саобраћаја Републике Србије од 2015. до 2025. године („Службени гласник РС”, број 3/15)	1. ЈЛС	1. 222.054.480,00 динара буџет ЈЛС, потенцијално међународни извори финансирања	1. једна година за израду Главног пројекта и две године за реализацију изградње марине
		СТАТУС РЕАЛИЗАЦИЈЕ за 2016. годину 1. Није добијена информација о статусу реализације.			

Тематска област: Енергетска инфраструктура					
Ред. бр. СП	Стратешки приоритети СП	Активности / Пројекти за реализацију приоритета (А/П)	Учесници у реализацији активности: Одговорност (О) и партнери (Пр) за реализацију пројеката	Оријентациони износи и извори финансирања А и П	Рокови реализације А и П (фаза П)
1	Развијање, изградња и одржавање успостављеног система у оквиру Костолачког угљеног басена	Израда документације и извођење радова: 1. Изградња ТЕ Костолац БЗ; 2. Повећање капацитета ПК Дрмно на 12 мил. тона угља годишње (изградња БТО система, ТС 110 кV Рудник 5,	1-2. О: ЈП ЕПС Пр: МГСИ, МПЗЖС, СМЕС (China Machinery Engineering Corporation); 3-5. О: ЈП ЕПС Пр: МГСИ, МПЗЖС; 6. О: ЈП ЕПС	1. 68.000.000.000,00 динара средства зајма, сопствена средства ЈП ЕПС; 2. 11.000.000.000,00 динара средства зајма, сопствена средства ЈП	1. 2020. (2017. израда документације); 2. 2019. (2017. израда документације); 3. 2018. (2017.

Тематска област: Енергетска инфраструктура					
Ред. бр. СП	Стратешки приоритети СП	Активности / Пројекти за реализацију приоритета (А/П)	Учесници у реализацији активности: Одговорност (О) и партнери (Пр) за реализацију пројеката	Оријентациони износи и извори финансирања А и П	Рокови реализације А и П (фаза П)
		<p>ДВ 110 кV ТС Рудник 3 – ТС Рудник 5);</p> <p>3. Доградња ТС 110 кV Рудник 3;</p> <p>4. Изградња индустријског колосека ЖС Стиг – ТЕ Костолац БМ</p> <p>5. Изградња Пристаништа Костолац;</p> <p>6. Изградња постројења за одсумпоравање ТЕ Костолац Б;</p> <p>7. Изградња постројења за пречишћавање отпадних вода ТЕ Костолац Б;</p> <p>8. Изградња постројења за отпепељавање ТЕ Костолац А.</p>	<p>Пр: МГСИ, МПЗЖС, СМЕС;</p> <p>7-8. О: ЈП ЕПС</p> <p>Пр: МГСИ, МПЗЖС.</p>	<p>ЕПС;</p> <p>3. 30.000.000,00 динара сопствена средства ЈП ЕПС;</p> <p>4. 2.500.000.000,00 динара средства зајма, сопствена средства ЈП ЕПС;</p> <p>5. 1.900.000.000,00 динара средства зајма, сопствена средства ЈП ЕПС;</p> <p>6. 14.500.000.000,00 динара средства зајма, сопствена средства ЈП ЕПС;</p> <p>7. 800.000.000,00 динара средства зајма, сопствена средства ЈП ЕПС;</p> <p>8. 3.100.000.000,00 динара средства зајма, сопствена средства ЈП ЕПС.</p>	<p>израда документације);</p> <p>4. 2017;</p> <p>5. 2017. (2016. израда документације);</p> <p>6. 2016;</p> <p>7. 2018. (2017. израда документације);</p> <p>8. 2017. (2016. израда документације).</p>
<p>СТАТУС РЕАЛИЗАЦИЈЕ за 2016. годину</p> <p>1. Израда инвестиционо-техничке документације за потребе прибављања дозвола за изградњу. Археолошка истраживања локације.</p> <p>2. Уговор је постао ефективан 04.01.2016. Потписани су уговори са подизпоручиоцима опреме и реализација тих уговора је у току. Усаглашен је базни и делом детаљни инжењеринг опреме и створени услови за почетак производње опреме. Испоручено је око 600t опреме (челичне конструкције) за багер BWE-1400.</p> <p>3. Израда пројекта и покретање поступка ЈН.</p> <p>4. Израђен је Главни пројекат изградње индустријског колосека ТЕ Костолац „Б” до постојеће железничке мреже за потребе „Термоелектране и копови Костолац”. Реализација набавке за извођење радова и стручног надзора на изградњи индустријског колосека</p> <p>5. Изградња Пристаништа Костолац. Уговарање извођења радова и стручног надзора.</p>					



Тематска област: Енергетска инфраструктура					
Ред. бр. СП	Стратешки приоритети СП	Активности / Пројекти за реализацију приоритета (А/П)	Учесници у реализацији активности: Одговорност (О) и партнери (Пр) за реализацију пројеката	Оријентациони износи и извори финансирања А и П	Рокови реализације А и П (фаза П)
		6. Изградња постројења за одсумпоравање ТЕ Костолац Б. Завршни радови на изградњи. Пробни рад постројења. 7. Израда инвестиционо-техничке документације за потребе прибављања дозвола за изградњу. Уговарање испоруке опреме. 8. Извођење завршних радова и функционална испитивања постројења.			
2	Изградња потребних нових ТС од 110 kV у Великом Градишту, Пожаревцу, Петровцу, Смедереву, Великој Плани и Голупцу и њихово повезивање ДВ од 110 kV са ТЕ „Костолац”	ЈП ЕПС			
		1. Изградња ТС 110/35/10 kV „Пожаревац 2”; 2. Изградња ТС 110/10 kV „Смедерево 5”; 3. Изградња ТС 110/35 kV „Смедеревска Паланка 2” 4. Изградња ТС; 110/10 kV „Смедерево 8”; 5. Доградња ТС 110/10/ kV „Смедерево 4”; 6. Реконструкција ТС 110/35kV Петровац 1; 7. Реконструкција ТС 110/35kV Смедерево 2; 8. Реконструкција ТС 110/35 kV Велико Градиште1; 9. Реконструкција ТС 110/35kV Смедерево 1; 10. Реконструкција ТС 110/35kV Пожаревац.	1. О: ЈП ЕПС/ОДС Пр: МГСИ, МПЗЖС; 2. О – ЈП ЕПС/ОДС Пр: МГСИ, МПЗЖС, град Смедерево, нови потрошачи 3-5. О: ЈП ЕПС/ОДС Пр: МГСИ, МПЗЖС 6-10. О: ЈП ЕПС/ОДС Пр: МГСИ, МПЗЖС, Светска банка.	1. 500.000.000,00 динара сопствена средства; 2. 500.000.000,00 динара донација, кредит, средства потрошача/ЈП ЕПС; 3. 400.000.000,00 динара сопствена средства ЈП ЕПС; 4. 350.000.000,00 динара сопствена средства ЈП ЕПС; 5. 115.000.000,00 динара сопствена средства ЈП ЕПС; 6. 300.000.000,00 динара кредит Светске банке; 7. 300.000.000,00 динара кредит Светске банке; 8. 300.000.000,00 динара кредит Светске банке; 9. 300.000.000,00 динара кредит Светске банке; 10. 300.000.000,00 динара кредит Светске банке.	1. 2017 - 2020; 2. 2017 - 2018.; 3-4. 2020; 5. 2015 - 2020; 6. 2016 - 2017; 7. 2016 - 2018; 8. 2017 - 2019; 9. 2018 - 2020; 10. 2019 – 2021.
СТАТУС РЕАЛИЗАЦИЈЕ за 2016. годину 1. Обезбеђена је парцела за изградњу ТС 110/35/10 kV „Пожаревац 2” на којој ОДС ЕПС Дистрибуција доо Београд има сва инвеститорска права за изградњу. Урађено је Идејно решење за изградњу ТС 110/35/10 kV „Пожаревац 2”. Тренутно се израђује Идејни пројекат. У току је израда ППР-а Града Пожаревца који ће бити плански документ за					

Тематска област: Енергетска инфраструктура					
Ред. бр. СП	Стратешки приоритети СП	Активности / Пројекти за реализацију приоритета (А/П)	Учесници у реализацији активности: Одговорност (О) и партнери (Пр) за реализацију пројеката	Оријентациони износи и извори финансирања А и П	Рокови реализације А и П (фаза П)
		<p>добијање локацијских услова. Расписана је јавна набавка за израду Пројекта за грађевинску дозволу.</p> <p>2 - 5. Није било активности у току 2016. године.</p> <p>6. Направљен и потписан је уговор за набавку опреме (ЛОТ 1, ЛОТ 2, ЛОТ 3 и ЛОТ 4). У припреми је јавна набавка за радове (ЛОТ 5).</p> <p>7.-9. Није било активности у току 2016. године.</p> <p>10. Расписана је јавна набавка за израду пројектне документације за реконструкцију ТС 110/35kV Пожаревац.</p>			
		ЕМС А.Д.			
		<p>1. Доградња (I приоритет) и реконструкција ТС 400/220/110 kV Смедерево 3;</p> <p>2. Изградња (I приоритет) далековода 400 kV, увођење у ТС Смедерево 3;</p> <p>3. Реконструкција РП 400 kV Дрмно;</p> <p>4. Реконструкција (0 приоритет) ДВ 110 kV Београд 3 – Костолац;</p> <p>5. Реконструкција (I/II приоритет) ДВ 110 kV Мајданпек 3 - Петровац на Млави;</p> <p>6. Реконструкција ДВ 110 kV број 102 АБ/2 ТС Петровац - ТС Пожаревац;</p> <p>7. Увођење ДВ 110 kV број 1223 ТС Смедерево 3 - ТС Смедеревска Паланка у планирану ТС 110/35 kV Смедеревска Паланка 2;</p> <p>8. Изградња планиране ТС 110/10 kV Смедерево 5 са прикључним ДВ;</p> <p>9. Увођење ДВ 110 kV број</p>	1-10. ЕМС А.Д., МРЕ, МГСИ	<p>1. 1.537.500.000,00 динара ЕМС А.Д., Потенцијално међународни извори финансирања;</p> <p>2. 369.000.000,00 динара ЕМС А.Д.;</p> <p>3. 492.000.000,00 динара ЕМС А.Д.;</p> <p>4. 264.450.000,00 динара ЕМС А.Д.;</p> <p>5. 20.910.000,00 динара ЕМС А.Д.;</p> <p>6. 153.750.000,00 динара ЕМС А.Д.;</p> <p>7. 36.900.000,00 динара ЕМС А.Д.;</p> <p>8. 43.050.000,00 динара ЕМС А.Д.;</p> <p>9. 107.010.000,00 динара ЕМС А.Д.;</p> <p>10. 332.100.000,00 динара ЕМС А.Д..</p>	<p>1. 2019;</p> <p>2. 2018;</p> <p>3. 2020;</p> <p>4-5. 2017;</p> <p>6. 2015;</p> <p>7. 2020;</p> <p>8-9. 2019;</p> <p>10. 2018 - 2019.</p>

Тематска област: Енергетска инфраструктура					
Ред. бр. СП	Стратешки приоритети СП	Активности / Пројекти за реализацију приоритета (А/П)	Учесници у реализацији активности: Одговорност (О) и партнери (Пр) за реализацију пројеката	Оријентациони износи и извори финансирања А и П	Рокови реализације А и П (фаза П)
		1144 АБ ТЕ Костолац А - ТС Смедерево 3 у планирану ТС 110/10 kV Пожаревац 2; 10. Изградња новог ДВ (0 приоритет) 110 kV Велико Градиште - Бела Црква.			
СТАТУС РЕАЛИЗАЦИЈЕ за 2016. годину					
1. Извођење радова у току. 2. Прибављени локацијски услови, добијен позитиван извештај ревизионе комисије и израђен пројекат за грађевинску дозволу. 3. Није било активности у 2016. години. 4. Изведени радови на реконструкцији деонице А и Ц у току 2017. године. Поднет захтев за прибављање решења о одобрењу радова и израда техничке документације. 5. Није било активности у 2016. години. 6. Изведена реконструкција ДВ 110 kV број 102 АБ/2 ТС у 2016. години. 7. Није било активности у 2016. години. 8. Усвојен пројектни задатак за израду техничке документације. 9. Није било активности у 2016. години. 10. Урађен план детаљне регулације и прибављени локацијски услови, израђен пројекат за грађевинску дозволу и поднет захтев за добијање решења о издавању грађевинске дозволе.					
ЕПС Дистрибуција д.о.о. - Огранак Електродистрибуција Смедерево					
		1. Изградња ТС 110/10 kV „Смедерево 5”; 2. Изградња ТС 110/35 kV „Смедеревска Паланка 2”; 3. Изградња ТС 110/10 kV „Смедерево 8”; 4. Реконструкција ТС 110/35 kV „Смедерево 2 „– преузета од ЕМС А.Д.; 5. Реконструкција ТС 110/35 kV „Смедерево 1” – преузета од ЕМС А.Д.; 6. Реконструкција ТС 110/10	1. О: ЈП ЕПС Пр: Град Смедерево; 2-3. О: ЈП ЕПС; 4-6. О: ЈП ЕПС Пр: Светска банка.	1. 500.000.000,00 динара донације, кредити, ЈП ЕПС; 2. 400.000.000,00 динара ЈП ЕПС; 3. 350.000.000,00 динара ЈП ЕПС; 4. 300.000.000,00 динара кредит Светске банке; 5. 300.000.000,00 динара кредит Светске банке; 6. 115.000.000,00 динара ЈП ЕПС.	1. 2017 – 2018; 2. 2020; 3. 2020; 4. 2016 – 2018; 5-6. 2017 - 2020.

Тематска област: Енергетска инфраструктура					
Ред. бр. СП	Стратешки приоритети СП	Активности / Пројекти за реализацију приоритета (А/П)	Учесници у реализацији активности: Одговорност (О) и партнери (Пр) за реализацију пројеката	Оријентациони износи и извори финансирања А и П	Рокови реализације А и П (фаза П)
		kV „Смедерево 4”.			
		Општина Смедеревска Паланка			
		1. Изградња ТС 110/35/10 kV у Смедеревској Паланци	1. О: ЈЛС, ОДС Пр: надлежна локална ЈП у Смедеревској Паланци	1. 185.045.400,00 динара буџет РС, потенцијално међународни извори финансирања	1. 2016 - 2020.
		СТАТУС РЕАЛИЗАЦИЈЕ за 2016. годину 1. Дефинисана је грађевинска парцела кроз План генералне регулације за Смедеревску Паланку (МСЛ 16/2013). Потребно је решавање имовиско-правних односа.			
3	Изградња нових ТС 35/10 kV у секундарним општинским центрима	ЈП ЕПС			
		1. ТС 35/10kV „Смедеревска Паланка 4”; 2. Подземни вод 35kV ТС 110/35 kV Смедеревска Паланка - ТС 35/10 kV Смедеревска Паланка 4; 3. ТС 110/35/10 kV Пожаревац 2 - двоструки 35 kV подземни вод правац ТС 110/35 kV Пожаревац; 4. Двоструки 35 kV подземни вод ТС 110/35/10 kV Пожаревац 2 - ТС 35/10 kV Пожаревац 2 уз опремање две ћелије 35 kV у ТС 35/10 kV Пожаревац 2; 5. Пребацивање каблова 35 kV положених у правцу ТС 35/10 kV Пожаревац 4 и ТС 35/6.3 kV Шећерана у ТС 35/10 kV Пожаревац 2; 6. ТС 35/10kV „Манастирица”.	1-7. О: ЈП ЕПС/ОДС Пр: ЈЛС, МПЗЖС	1. 78.000.000,00 динара сопствена средства ЈП ЕПС; 2. 20.000.000,00 динара сопствена средства ЈП ЕПС; 3. 4.700.000,00 динара сопствена средства ЈП ЕПС; 4. 35.300.000,00 динара сопствена средства ЈП ЕПС; 5. 15.400.000,00 динара сопствена средства ЈП ЕПС; 6. 78.000.000,00 динара сопствена средства ЈП ЕПС;	1. 2016. – 2017; 2. 2017; 3. 2018 – 2020; 4. 2018 – 2020; 5. 2018. – 2020; 6. 2017 – 2018.
		СТАТУС РЕАЛИЗАЦИЈЕ за 2016. годину			

Тематска област: Енергетска инфраструктура					
Ред. бр. СП	Стратешки приоритети СП	Активности / Пројекти за реализацију приоритета (А/П)	Учесници у реализацији активности: Одговорност (О) и партнери (Пр) за реализацију пројеката	Оријентациони износи и извори финансирања А и П	Рокови реализације А и П (фаза П)
		<p>1. Урађена инвестиционо техничка документација, добијена грађевинска дозвола и покренут тендер (у току избор извођача).</p> <p>2. Урађена инвестиционо техничка документација и покренут тендер (у току избор извођача).</p> <p>3 -5. Активности су предвиђене да започну 2018. године.</p> <p>6. Започете су активности на прибављању катастарске парцеле за изградњу ТС 35/10kV „Манастирица”. Поступак је у току.</p> <p>НАПОМЕНА: Предложена је промена оријентационог износа потребног за финансирање А и П бр. 2 (23.000.000,00 динара) и промена рокова реализације за А и П бр. 1 и 2 (2017-2018. ).</p>			
		ЕПС Дистрибуција д.о.о. - Огранак Електродистрибуција Смедерево			
		<p>1. Изградња ТС 35/10 kV „Смедеревска Паланка 4”;</p> <p>2. Реконструкција ТС 35/10 kV „Липе- Смедерево VI”;</p> <p>3. Реконструкција ТС 35/10 kV „Велика Плана 1”;</p> <p>4. Реконструкција ТС 35/10 kV „Паланка 2”.</p>	1-4. О: ЈП ЕПС	<p>1. 78.000.000,00 динара ЈП ЕПС;</p> <p>2. 55.000.000,00 динара ЈП ЕПС;</p> <p>3. 53.000.000,00 динара ЈП ЕПС;</p> <p>4. 53.000.000,00 динара ЈП ЕПС.</p>	<p>1. 2017 – 2018;</p> <p>2. 2016 – 2017;</p> <p>3. 2018 – 2020;</p> <p>4. 2017 - 2019.</p>
		СТАТУС РЕАЛИЗАЦИЈЕ за 2016. годину			
		<p>1. Урађена инвестиционо техничка документација, добијена грађевинска дозвола и покренут тендер (у току избор извођача).</p> <p>2 - 4. Није било активности у 2016. години.Активности су предвиђене да започну 2018. године.</p>			
		ЕПС Дистрибуција д.о.о. - Огранак Електродистрибуција Пожаревац			
		<p>1. Изградња ТС 35/10 kV „Манастирица”;</p> <p>2. Изградња ТС 35/10 kV „Браничево”;</p> <p>3. Реконструкција ТС 35/10 kV „Чешљева Бара”;</p> <p>4. Реконструкција ТС 35/10 kV „Калиште.</p>	1-4. О: ЈП ЕПС	<p>1. 78.000.000,00 динара ЈП ЕПС;</p> <p>2. 78.000.000,00 динара ЈП ЕПС;</p> <p>3. 55.000.000,00 динара ЈП ЕПС;</p> <p>4. 53.000.000,00 динара ЈП ЕПС;</p>	<p>1. 2017 – 2018;</p> <p>2-4. 2018 - 2020.</p>
		СТАТУС РЕАЛИЗАЦИЈЕ за 2016. годину			
		<p>1. Започете су активности на прибављању катастарске парцеле за изградњу ТС 35/10kV „Манастирица”. Поступак је у току.</p> <p>2 -4. Није било активности у 2016. години.Активности су предвиђене да започну 2018. године.</p>			

Тематска област: Енергетска инфраструктура					
Ред. бр. СП	Стратешки приоритети СП	Активности / Пројекти за реализацију приоритета (А/П)	Учесници у реализацији активности: Одговорност (О) и партнери (Пр) за реализацију пројеката	Оријентациони износи и извори финансирања А и П	Рокови реализације А и П (фаза П)
		Град Смедерево			
		1. Изградња трафостанице 110/35 kV	1. ЕМС А.Д., ЈЛС	1. 616.818.000,00 динара	1. 2016 - 2017.
		НАПОМЕНА ЈП ЕПС - ОГРАНАК ЕЛЕКТРОДИСТРИБУЦИЈА СМЕДЕРЕВО О СТАТУСУ РЕАЛИЗАЦИЈЕ за 2016. годину 1. Није било активности у 2016. години.Активности су предвиђене да започну 2018. године.			
		Општина Смедеревска Паланка			
		1. Изградња ТС 35/10 kV Вини До	1. О: ЈЛС, ОДС Пр: надлежна локална ЈП у Смедеревској Паланци	1. 61.681.800,00 динара буџет РС, потенцијално међународни извори финансирања	1. 2016 - 2020.
		НАПОМЕНА ЈП ЕПС - ОГРАНАК ЕЛЕКТРОДИСТРИБУЦИЈА СМЕДЕРЕВО О СТАТУСУ РЕАЛИЗАЦИЈЕ за 2016. годину 1. Није било активности у 2016. години.Активности су предвиђене да започну 2018. године.			
		Општина Жагубица			
		1. ТС 35/10 kV Бусовата 2x4 MVA са прикључним ДВ 35 kV	1. О: „ЕПС Дистрибуција” д.о.о. Београд Пр: ЈЛС	1. 74.018.160,00 + 64.149.072,00 динара буџет ЈЛС	1. почетак реализације зависи од финансијера – општине Жагубица
		СТАТУС РЕАЛИЗАЦИЈЕ за 2016. годину 1. Није било активности у 2016. години.			
		Општина Мало Црниће			
		1. Изградња ТС 35/10 у индустријској зони Салаковац	1. ЈЛС	1. буџет ЈЛС	1. 2017.
		СТАТУС РЕАЛИЗАЦИЈЕ за 2016. годину 1. Није било активности у 2016. години.			
4	Даље комплетирање електромереже у зони општинских центара	ЈП ЕПС			
		Реконструкција, проширење и аутоматизација: 1. ТС 35/10kV „Смедерево III - Партизанска” у Смедереву; 2. ТС 35/10kV „ЦЕРОВАЦ” -	1-13. О: ЈП ЕПС/ОДС Пр: ЈЛС, МПЗЖС	1. 25.000.000,00 динара сопствена средства ЈП ЕПС; 2. 21.000.000,00 динара сопствена средства ЈП	1-2. 2018; 3. 2016; 4. 2018 - 2020; 5. 2016- 2017; 6. 2018 - 2020;

Тематска област: Енергетска инфраструктура					
Ред. бр. СП	Стратешки приоритети СП	Активности / Пројекти за реализацију приоритета (А/П)	Учесници у реализацији активности: Одговорност (О) и партнери (Пр) за реализацију пројеката	Оријентациони износи и извори финансирања А и П	Рокови реализације А и П (фаза П)
		погон Смедеревска Паланка; 3. реконструкција дела 35 kV вода ТС 35/0,4 „Благојев Камен” – ТС 110/35 kV „Мајданпек 2”; 4. ДВ 35kV ТС 35/10kV Петровац 1 – ТЕ Морава; 5. ТС 35/10kV „Липе” Смедерево VI”; 6. ТС 35/10 kV „Велика Плана 1”; 7. ТС 35/10 kV „Паланка 2”; 8. ДВ 35kV ТС 110/35kV Смедерево 2 – ТС 35/10kV Лугавчина; 9. ДВ 35kV ТС 110/35kV Нересница – ТС 35/0,4kV Б. Камен; 10. ТС 35/10 kV Костолац 1 - ТС 35/10 kV Завојска- ДВ 35 kV- кабл 35 kV.		ЕПС; 3. 66.000.000,00 динара сопствена средства ЈП ЕПС; 4. 40.000.000,00 динара сопствена средства ЈП ЕПС; 5. 55.000.000,00 динара сопствена средства ЈП ЕПС; 6. 53.000.000,00 динара сопствена средства ЈП ЕПС; 7. 53.000.000,00 динара сопствена средства ЈП ЕПС; 8. 40.000.000,00 динара сопствена средства ЈП ЕПС; 9. 70.500.000,00 динара сопствена средства ЈП ЕПС; 10. 55.000.000,00 динара сопствена средства ЈП ЕПС.	7. 2017 - 2019; 8-10. 2018 -2020.
СТАТУС РЕАЛИЗАЦИЈЕ за 2016. годину 1-2. Активности су предвиђене да започну 2018. године. 3. Урађена је реконструкција дела 35 kV вода ТС 35/0,4 „Благојев Камен” – ТС 110/35 kV „Мајданпек 2”. 4-10. Није било активности у 2016. години.Активности су предвиђене да започну 2018. године.					
ЕПС Дистрибуција д.о.о. - Огранак Електродистрибуција Смедерево					
		1. Изградња новог вода 35 kV вод од ТС 35/10 kV „Лугавчина” до ТС 35/10 kV „Лозовик”;	1-4. О: ЈП ЕПС	1. 50.000.000,00 динара ЈП ЕПС; 2. 40.000.000,00 динара; 3. 45.000.000,00 динара	1-2. 2018 – 2020; 3-4. континуирано.

Тематска област: Енергетска инфраструктура					
Ред. бр. СП	Стратешки приоритети СП	Активности / Пројекти за реализацију приоритета (А/П)	Учесници у реализацији активности: Одговорност (О) и партнери (Пр) за реализацију пројеката	Оријентациони износи и извори финансирања А и П	Рокови реализације А и П (фаза П)
		<p>2. Реконструкција бода 35 kV вода ТС 110/35 kV „Смедерево 2” - ТС 35/10 „Лугавчина”;</p> <p>3. Континуиране активности на комплетирању надземних водова 10 kV, кабловских водова 10 kV, трансформаторских станица 10/0,4 kV;</p> <p>4. Континуиране активности на комплетирању надземних водова 0,4 kV, кабловских водова 0,4 kV, прикључци.</p>		<p>годишње ЈП ЕПС; 4. 22.000.000,00 динара годишње средства купаца електричне енергије.</p>	
СТАТУС РЕАЛИЗАЦИЈЕ за 2016. годину					
1-4. Није било активности у 2016. години.Активности су предвиђене да започну 2018. године.					
ЕПС Дистрибуција д.о.о. - Огранак Електродистрибуција Пожаревац					
		<p>1. Изградња новог вода 35 kV вод од ТС 110/35 kV „Пожаревац” до ТС 35/10 kV „Костолац 2”;</p> <p>2. Изградња новог вода 35 kV вод за ТС 35/10 kV „Манастирица”;</p> <p>3. Континуиране активности на комплетирању надземних водова 10 kV, кабловских водова 10 kV, трансформаторских станица 10/0,4 kV, континуиране активности на комплетирању надземних водова 0,4 kV, кабловских водова 0,4 kV, прикључци.</p>	1-3. О: ЈП ЕПС	<p>1. 56.872.500,00 динара ЈП ЕПС;</p> <p>2. 113.750.000,00 динара ЈП ЕПС;</p> <p>3. 45.000.000,00 динара годишње ЈП ЕПС, 22.000.000,00 динара годишње средства купаца електричне енергије.</p>	<p>1. 2018 - 2020;</p> <p>2. 2018;</p> <p>3. континуирано.</p>



Тематска област: Енергетска инфраструктура					
Ред. бр. СП	Стратешки приоритети СП	Активности / Пројекти за реализацију приоритета (А/П)	Учесници у реализацији активности: Одговорност (О) и партнери (Пр) за реализацију пројеката	Оријентациони износи и извори финансирања А и П	Рокови реализације А и П (фаза П)
		СТАТУС РЕАЛИЗАЦИЈЕ за 2016. годину 1-2. Није било активности у 2016. години.Активности су предвиђене да започну 2018. године. 3. Активности се спроводе у континуитету.			
		Општина Жагубица			
		1. Санација ТС 35/10 kV Крст и ДВ 35 kV Крст – Бараке; 2. реконструкција и повећање снаге ТС 35/10 kV Јеленац и 35/10 kV Крепољин, инвестирање у мрежу 10 и 0,4 kV.	1-2. О: ЈП „ЕПС Дистрибуција” д.о.о. Београд	1. 4.934.544,00 + 5.921.452,80 динара; 2. -	1. 2016; 2. по потреби.
		СТАТУС РЕАЛИЗАЦИЈЕ за 2016. годину 1. Започета санација ДВ 35 kV Крст – Бараке. 2. Није добијена информација о статусу реализације.			
5	Изградња мреже гасовода и нафтовода	ЈП „Транснафта”			
		1. Изградња система продуктовода –деоница Панчево-Смедерево (I фаза) 1. у току израда пројекта за грађевинску дозволу и пројекта за извођење; 2. Изградња продуктовода и терминала у Смедереву Изградња система продуктовода –деоница Смедерево-Јагодина –Ниш (II фаза); 3. Израда студије оправданости са идејним пројектом и студијом о процени утицаја на животну средину пројекта; 4. Пројекат за грађевинску дозволу и пројекат за	1-2. О: ЈП „Транснафта” Пр: МРЕ, МГСИ, град Смедерево; 3-4. О: ЈП Транснафта Пр: МРЕ, МГСИ, град Смедерево, општина Велика Плана, КО Марковац.	1. 30.000.000,00 динара сопствена средства, комерцијални кредити, јавно приватно партнерство; 2. 1.941.250.000,00 динара сопствена средства, комерцијални кредити, јавно-приватно партнерство; 3. 40.000.000,00 динара сопствена средства, комерцијални кредити, јавно-приватно партнерство; 4. 50.000.000,00 динара сопствена средства, комерцијални кредити, јавно-приватно	1. 2015 - 2016; 2. 2017 - 2019; 3. 2017 - 2018; 4. 2019 - 2020.

Тематска област: Енергетска инфраструктура					
Ред. бр. СП	Стратешки приоритети СП	Активности / Пројекти за реализацију приоритета (А/П)	Учесници у реализацији активности: Одговорност (О) и партнери (Пр) за реализацију пројеката	Оријентациони износи и извори финансирања А и П	Рокови реализације А и П (фаза П)
		извођење.		партнерство.	
		<p>СТАТУС РЕАЛИЗАЦИЈЕ за 2016. годину</p> <p>1. У току израда пројекта за грађевинску дозволу и пројекта за извођење;</p> <p>2-4. Није било активности у 2016. години.Активности предвиђене за наредни период.</p> <p>НАПОМЕНА: Код пројеката 2 и 3 предложена промена рокова реализације (2. 2018 - 2020. и 3. 2019 - 2020.).</p> <p>ЈП „Транснафта” предложио пројекат "Изградња продуктовода део деонице Смедерево-Јагодина (до КО Марковац, око 60 км)". Предложени партнери за реализацију су МРЕ, МГСИ, град Смедерево, општина Велика Плана, КО Марковац. Оквирна средства за реализацију пројекта су 150.000.000,00 динара - сопствена средства, комерцијални кредити, јавно-приватно партнерство. Рок за реализацију 2021-2022.</p>			
		ЈП „Србијагас”			
		<p>1. Гасификација града Пожаревца;</p> <p>2. Гасификација града Смедерева;</p> <p>3. Гасификација општина Браничевског управног округа.</p>	<p>1. О: ЈП „Србијагас” Пр: ЈЛС;</p> <p>2. О: ЈП „Србијагас” Пр: ЈЛС;</p> <p>3. О: ЈП „Србијагас” Пр: општина Мало Црниће, општина Велико Градиште, општина Кучево, општина Голубац, општина Петровац на Млави, општина Жабари, општина Жагубица.</p>	<p>1. 1.603.726.800,00 динара сопствена средства ЈП „Србијагас” (укупна вредност пројеката. Реализација пројеката је у току са степеном завршености између 10 и 60%);</p> <p>2. 3.577.544.400,00 динара сопствена средства ЈП „Србијагас” (укупна вредност пројеката. Реализација пројеката је у току са степеном завршености између 10 и 60%);</p> <p>3. 8.697.133.800,00 динара сопствена средства ЈП „Србијагас” (укупна вредност пројеката. Реализација пројеката је у току са степеном завршености између 10 и 60%).</p>	<p>1-2. 2017;</p> <p>3. 2019.</p>

Тематска област: Енергетска инфраструктура					
Ред. бр. СП	Стратешки приоритети СП	Активности / Пројекти за реализацију приоритета (А/П)	Учесници у реализацији активности: Одговорност (О) и партнери (Пр) за реализацију пројеката	Оријентациони износи и извори финансирања А и П	Рокови реализације А и П (фаза П)
		СТАТУС РЕАЛИЗАЦИЈЕ за 2016. годину 1. Реализација пројекта је у току са степеном завршености 80 %. 2. Реализација пројекта је у току са степеном завршености 65 %. 3. Реализација пројекта је у току са степеном завршености 5 %. НАПОМЕНА ОПШТИНЕ МАЛО ЦРНИЋЕ О СТАТУСУ РЕАЛИЗАЦИЈЕ стратепког приоритета 5) у 2016. години Изграђена дистрибутивна гасоводна мрежа „Шапине“ за насеља Забрега, Шапине и Смољинац у Општини Мало Црниће. Прибављени локацијски услови за изградњу дистрибутивне гасоводне мреже „Мало Црниће“ и „Божевац“ у Општини Мало Црниће.			
		Општина Жабари			
		1. Изградња дистрибутивног гасовода средњег притиска: ГМ 08-05/7 деоница МРС „Панково” - ГРЧ „Жабари”, деоница ГРЧ „Жабари” - Одв. МРС „Породин” и деоница Одв. МРС „Породин” - МРС „Ореовица”, ГМ 08-05/7-1 деоница Одв. МРС „Породин” - МРС „Породин”, МРС „Жабари”, МРС „Ореовица” и МРС „Породин”; 2. Изградња дистрибутивних гасовода ниског притиска ДГМ „Жабари”, ДГМ „Ореовица”, ДГМ „Породин”, део ДГМ „Велико Село” и део ДГМ „Панково” на територији општине Жабари	1-2. О: ЈЛС, ЈП „Србијагас”, МРЕ	1-2. буџет ЈЛС, средства ЈП „Србијагас”	1-2. 2016 - 2017.
		СТАТУС РЕАЛИЗАЦИЈЕ за 2016. годину 1-3. Издати су локацијски услови, решење о грађевинској дозволи, поврда о пријави радова, и прибављена је сагласност на техничку документацију у погледу предвиђених мера заштите од пожара.			
6	Испитивање могућности коришћења термалних вода као	Општина Жагубица			
		1. Наставак испитивања	1. ЈЛС, ресорно министарство	1.-	1. 2015 - 2019.

Тематска област: Енергетска инфраструктура					
Ред. бр. СП	Стратешки приоритети СП	Активности / Пројекти за реализацију приоритета (А/П)	Учесници у реализацији активности: Одговорност (О) и партнери (Пр) за реализацију пројеката	Оријентациони износи и извори финансирања А и П	Рокови реализације А и П (фаза П)
	енергетског извора (зона ушћа Велике Мораве, Нереснице, Сувог До, итд).	термалних вода у Сувом Долу (општина Жагубица) и на Крупајском врелу (општина Жагубица)			
СТАТУС РЕАЛИЗАЦИЈЕ за 2016. годину 1. Није било активности у 2016. години.					

Тематска област: Телекомуникациона инфраструктура					
Ред. бр. СП	Стратешки приоритети СП	Активности / Пројекти за реализацију приоритета (А/П)	Учесници у реализацији активности: Одговорност (О) и партнери (Пр) за реализацију пројеката	Оријентациони износи и извори финансирања А и П	Рокови реализације А и П (фаза П)
2	Осавремењавање приступних мрежа, заменом постојећих аналогних и застарелих дигиталних комуникација (центра) новим. Потребно је изградити савремене комуникационе чворове, а у другој фази заменити све постојеће, новим мултисервисним приступачним чворовима	1. Континуиране активности на модернизацији фиксне мреже, децентрализацији мреже и супституцији старих дигиталних централа; 2. Планирано је да се реализује <i>ALL IP</i> концепт мреже. Сви корисници са ТДМ централа фиксне мреже Телекома Србије а.д. биће пребачени на <i>IMS</i> .	1-2. О: ТЕЛЕКОМ СРБИЈА а. д.	1-2. сопствена средства	1-2. континуирано
СТАТУС РЕАЛИЗАЦИЈЕ за 2016. годину 1. Није добијена информација о статусу реализације.					
4	Изградња планираних базних станица мобилних оператера;		ТЕЛЕКОМ СРБИЈА а. д., VIP mobile d.o.o., TELENOR DOO BEOGRAD		
		1. Континуиране активности	1. оператери	1. сопствена средства	1. континуирано
ТЕЛЕНОР СТАТУС РЕАЛИЗАЦИЈЕ за 2016. годину 1. Континуиране активности					

Тематска област: Хидротехничка инфраструктура и водопривреда						
Ред. бр. СП	Стратешки приоритети СП	Активности / Пројекти за реализацију приоритета (А/П)	Учесници у реализацији активности: Одговорност (О) и партнери (Пр) за реализацију пројеката	Оријентациони износи и извори финансирања А и П	Рокови реализације А и П (фаза П)	
1	Обезбеђење довољних количина воде за водоснабдевање становништва и индустрије	Град Смедерево				
		1. Изградња нове фабрике воде за пиће у Смедереву	1. ЈЛС, кредит КfW, ЈКП „Водовод” Смедерево	1. 370.090.800,00 динара	1. 2016.	
		СТАТУС РЕАЛИЗАЦИЈЕ за 2016. годину				
		1. Није добијена информација о статусу реализације.				
		Град Пожаревац				
		1. Изградња нове фабрике воде за пиће у Пожаревцу	1. ЈЛС, кредит КfW, ЈКП „Водовод” Пожаревцу	1. 250.000.000,00 динара буџет ЈЛС	1. 2016.	
		СТАТУС РЕАЛИЗАЦИЈЕ за 2016. годину				
		1. Урађен идејни пројекат фабрике воде. Потребно је решити имовинско-правна питања и израдити пројекте ПГД, ПЗИ за извориште Кључ. Потребно је извршити резервацију простора за будуће извориште Јагодица на горњокосточачком острву.				
		Општина Велико Градиште				
		1. Пројекат „Водоизвориште Острво”	1. О: ЈЛС Аустријска развојна агенција, ЈП „Дирекција за изградњу општине Велико Градиште”	1. 542.799.840,00 динара	1. реализовано	
СТАТУС РЕАЛИЗАЦИЈЕ за 2016. годину						
1. Пројекат је у потпуности завршен 2016. године.						
Општина Мало Црниће						
1. Наставак градње магистралног ценовода и секундарне водоводне мреже	1. ЈЛС	1. 200.000.000,00 динара	1. 2016 - 2020.			
СТАТУС РЕАЛИЗАЦИЈЕ за 2016. годину						
1. Прибављена је грађевинска дозвола за изградњу резервоара за пречишћавање воде на изворишту у Малом Црнићу. Започета је изградња резервоара за пречишћавање воде на изворишту у Мало Црнићу у септембру 2016. године. Започет је поступак прибављање грађевинске дозволе за изградњу изворишта у насељу Топоница.						
Општина Жабари						
1. Истражне радове на изворишту и изградња изворишта за	1. О: ЈЛС, МПЗЖС	1. буџет ЈЛС	1. 2015 - 2016.			

Тематска област: Хидротехничка инфраструктура и водопривреда					
Ред. бр. СП	Стратешки приоритети СП	Активности / Пројекти за реализацију приоритета (А/П)	Учесници у реализацији активности: Одговорност (О) и партнери (Пр) за реализацију пројеката	Оријентациони износи и извори финансирања А и П	Рокови реализације А и П (фаза П)
		водоснабдевање у Александровцу, на територији општине Жабари			
СТАТУС РЕАЛИЗАЦИЈЕ за 2016. годину					
1. Издато је решење којим се одобрава извођење примењених хидрогеолошких истраживања подземних вода у Александровцу, и завршено је истраживање.					
Општина Жагубица					
		1. П: Изградња система за водоснабдевање „Крупајско врело” за водоснабдевање насеља Сиге, Милановац, Крупаја и Близнак у општини Жагубица (започети радови); 2. П: Реконструкција и доградња система за водоснабдевање „Белосавац” (подсистем 1 из Генералног пројекта водоснабдевања насеља у општини Жагубица - насеља Жагубица, Суви До, Милатовац, Вуковац и Јошаница у општини Жагубица): Израда пројектне документације, решавање имовине и извођење радова.	1-2. ЈЛС, ЈП Дирекција за изградњу и развој општине Жагубица, МГСИ, МПЗЖС	1. 50.000.000,00 динара буџет ЈЛС, кредит, фондови министарстава и др; 2. 120.000.000,00 динара буџет ЈЛС, фондови, министарстава и др.	1. 2017. 2. 2020.
СТАТУС РЕАЛИЗАЦИЈЕ за 2016. годину.					
1. Настављени радови на изградњи система за водоснабдевање "Крупајско врело" за водоснабдевање насеља Сиге, Милановац, Крупаја и Близнак у општини Жагубица.					
2. Није добијена информација о статусу реализације.					

Тематска област: Хидротехничка инфраструктура и водопривреда							
Ред. бр. СП	Стратешки приоритети СП	Активности / Пројекти за реализацију приоритета (А/П)	Учесници у реализацији активности: Одговорност (О) и партнери (Пр) за реализацију пројеката	Оријентациони износи и извори финансирања А и П	Рокови реализације А и П (фаза П)		
3	Побољшање квалитета испоручене воде	Општина Смедеревска Паланка					
		1. Рехабилитација потисног цевовода Ø 700 и Ø 500 извориште Трновче – Смедеревска Паланка (18 km) – цевовод сирове воде се чисти за омогућавање транспорта чисте воде из ПППВ Трновче	1. О: Општина Смедеревска Паланка, општина Велика Плана, ЈП „Морава”, Велика Плана	1. 86.354.520,00 динара Републичка дирекција за воде, буџети ЈЛС, потенцијално међународни извори финансирања	1. 2016.		
		СТАТУС РЕАЛИЗАЦИЈЕ за 2016. годину					
		1. Није било активности у 2016. години.					
		Град Пожаревац					
		1. Активности на побољшању квалитета испоручене пијаће воде	1. О: Град Пожаревац, ЈП Водовод и канализација	1. буџет РС, буџет ЈЛС, потенцијално међународни извори финансирања	1. 2016.		
		СТАТУС РЕАЛИЗАЦИЈЕ за 2016. годину					
1. Израђен је елаборат о резервама актуелних изворишта којима газдује ЈКП и који важи до августа 2017. године. Расписана је јавна набавка за наредни елаборат чије важее ће трајати наредних пет година. Израђен је Идејни пројекат фабрике воде на изворишту Кључ. Имовинско правни односи нису решени							
Општина Велика Плана							
1. Рехабилитација потисног цевовода Ø 700 и Ø 500 извориште Трновче – Велика Плана; 2. Изградња потисног цевовода чисте воде за насеља северног дела општине Велика Плана из ПППВ Трновче.	1-2. О: ЈЛС, ЈП Морава Велика Плана	1-2. 120.000.000,00 Републичка дирекција за воде, буџети ЈЛС Смедеревска Паланка и Велика Плана, потенцијално међународни извори финансирања	1-2. 2016 - 2020.				
СТАТУС РЕАЛИЗАЦИЈЕ за 2016. годину							
1. Није добијена информација о статусу реализације. 2. Изграђен је потисни цевовод чисте воде за насеља северног дела општине Велика Плана, а такође и							

Тематска област: Хидротехничка инфраструктура и водопривреда					
Ред. бр. СП	Стратешки приоритети СП	Активности / Пројекти за реализацију приоритета (А/П)	Учесници у реализацији активности: Одговорност (О) и партнери (Пр) за реализацију пројеката	Оријентациони износи и извори финансирања А и П	Рокови реализације А и П (фаза П)
		дистрибутивна водоводна мрежа.			
4	Изградња акумулација на Великој Морави, Млави и Пеку	ЈВП „Србијаводе” Београд			
		1. Према Закону о Просторном плану Републике Србије од 2010. до 2020. године („Службени гласник РС” , број 88/10), на реци Млави планирају се акумулације првог приоритета (Витман + Градац са котом нормалног успора 203/251)	1. министарство надлежно за послове водопривреде, ЈВП „Србијаводе”, ЈЛС	1. буџет РС, буџети ЈЛС, остали јавни извори финансирања, потенцијално међународни извори финансирања	1. -
		СТАТУС РЕАЛИЗАЦИЈЕ за 2016. годину 1. Није било активности у 2016. години.			
6	Изградња сепаратне канализационе мреже и централних ППОВ	Општина Велика Плана			
		1. Израда техничке документације за изградњу централног ППОВ у насељима Марковац и Лозовик (у складу са важећим ППО)	1. О: ЈЛС Пр: ЈП Плана, Велика Плана	1. 400.000.000,00 динара Републичка дирекција за воде, буџет ЈЛС, потенцијално међународни извори финансирања	1. 2016 - 2020.
		СТАТУС РЕАЛИЗАЦИЈЕ за 2016. годину 1. За насеља Марковац и Лозовик урађена је студија ППОВ са варијантним решењима.			
		Општина Жагубица			
		У циљу заштите реке Млаве као водотока I категорије и изворишта регионалног система за водоснабдевање реализује се или се планира: 1. П: Завршетак изградње ППОВ Жагубице - 1. фаза 2500 ЕС, монтажа опреме,	1-3. ЈЛС, ЈП Дирекција за изградњу и развој општине Жагубица, МГСИ, МПЗЖС; 4. О: ЈЛС Пр: ЈКП Белосавац.	1. 15.000.000,00 динара буџет ЈЛС, кредит, фондови министарстава и др; 2. 15.000.000,00 динара буџет ЈЛС, фондови министарстава и др; 3. 30.000.000,00 динара буџет ЈЛС, фондови	1. 2016; 2. 2018; 3. 2020; 4. 2020.



Тематска област: Хидротехничка инфраструктура и водопривреда					
Ред. бр. СП	Стратешки приоритети СП	Активности / Пројекти за реализацију приоритета (А/П)	Учесници у реализацији активности: Одговорност (О) и партнери (Пр) за реализацију пројеката	Оријентациони износи и извори финансирања А и П	Рокови реализације А и П (фаза П)
		<p>пробни рад и пуштање система у рад;</p> <p>2. П: Завршетак изградње главне колекторске мреже и изградња секундарне мреже;</p> <p>3. П: Изградња система фекалне канализације насеља Крепољин - ППОВ и колекторске мреже;</p> <p>4. Изградња канализационе мреже и система за пречишћавање отпадних вода у насељу Жагубица.</p>		министарстава и др; 4. 70.000.000,00 динара.	
СТАТУС РЕАЛИЗАЦИЈЕ за 2016. годину					
1. Настављени радови на изградњи ППОВ.					
2-4. Није добијена информација о статусу реализације.					
7	Изградња насипа, каналских система и акумулација за ублажавање поплавних таласа		Општина Велика Плана		
		1. Израда техничке документације за регулацију бујичних водотокова II категорије, одбрана од поплава на територији општине Велика Плана;	1-2. О: ЈЛС Пр: надлежна локална ЈП у Смедеревској Паланци и Великој Плани	1-2. 1.233.636.000,00 динара Републичка дирекција за воде, буџет ЈЛС, потенцијално међународни извори финансирања	1-2. 2016 - 2020.
СТАТУС РЕАЛИЗАЦИЈЕ за 2016. годину					
1. У програму је израда техничке документације за регулацију бујичних токова на подручју општине Велика Плана (Грабовачки поток, Крњевски поток, Сврачина).					
2. У току 2016. године извођени су радови на регулацији бујичних водотокова за које постоји техничка					

Тематска област: Хидротехничка инфраструктура и водопривреда					
Ред. бр. СП	Стратешки приоритети СП	Активности / Пројекти за реализацију приоритета (А/П)	Учесници у реализацији активности: Одговорност (О) и партнери (Пр) за реализацију пројеката	Оријентациони износи и извори финансирања А и П	Рокови реализације А и П (фаза П)
		документација (Губераш, Буковички поток, каналска мрежа).			
		Општина Жагубица			
		1. П: Регулација корита реке Млаве и Тиснице кроз насеље Жагубица - завршетак радова по пројекту (од km 1+470 до km 1+829) ; 2. П: Израда пројектне документације за регулисање реке Млаве (водоток I категорије и извориште регионалног система за водоснабдевање), у делу кроз Жагубичку и Крепољинску котлину. Почетак радова на регулацији (решавање имовине, припремни радови и санација критичних деоница изложених плављењу).	1-2. МПЗЖС, ЈВП „Србијаводе”, ЈЛС (ЈП Дирекција за изградњу и развој општине Жагубица), МГСИ	1. 20.000.000,00 динара МПЗЖС, ЈВП „Србијаводе”, фондови, буџет ЈЛС; 2. 20.000.000,00 динара буџет ЈЛС, МПЗЖС, ЈВП „Србијаводе”, фондови и др.	1-2. 2020.
		СТАТУС РЕАЛИЗАЦИЈЕ за 2016. годину 1-2. Није било активности у 2016. години.			
		Општина Смедеревска Паланка			
		1. Израда техничке документације за регулацију бујичних водотокова II категорије, одбрана од поплава на територији општине Смедеревска Паланка; 2. Радови на регулацији	1-2. О: ЈЛС, Пр: надлежна локална ЈП у Смедеревској Паланци	1-2. 1.233.636.000,00 динара, Републичка дирекција за воде, буџет ЈЛС, потенцијално међународни извори финансирања	1-2. 2016 - 2020.

<b>Тематска област: Хидротехничка инфраструктура и водопривреда</b>					
<b>Ред. бр. СП</b>	<b>Стратешки приоритети СП</b>	<b>Активности / Пројекти за реализацију приоритета (А/П)</b>	<b>Учесници у реализацији активности: Одговорност (О) и партнери (Пр) за реализацију пројеката</b>	<b>Оријентациони износи и извори финансирања А и П</b>	<b>Рокови реализације А и П (фаза П)</b>
		бујичних водотокова II категорије, одбрана од поплава на територији општине Смедеревска Паланка.			
СТАТУС РЕАЛИЗАЦИЈЕ за 2016. годину 1-2. Није било активности у 2016. години.					

<b>Тематска област: Комунална инфраструктура</b>					
<b>Ред. бр. СП</b>	<b>Стратешки приоритети СП</b>	<b>Активности / Пројекти за реализацију приоритета (А/П)</b>	<b>Учесници у реализацији активности: Одговорност (О) и партнери (Пр) за реализацију пројеката</b>	<b>Оријентациони износи и извори финансирања А и П</b>	<b>Рокови реализације А и П (фаза П)</b>
3	Планирање нових или проширење старих сточних гробаља	Општина Мало Црниће			
		1. Израда крематоријума за угинуле животиње	1. ЈЛС	1. буџет ЈЛС	1. 2019.
СТАТУС РЕАЛИЗАЦИЈЕ за 2016. годину 1. Није било активности у 2016. години.					



### 3. ПОКРИВЕНОСТ ПЛАНСКОМ ДОКУМЕНТАЦИЈОМ ПОДРУЧЈА РЕГИОНАЛНОГ ПРОСТОРНОГ ПЛАНА ЗА ПОДРУЧЈЕ ПОДУНАВСКОГ И БРАНИЧЕВСКОГ УПРАВНОГ ОКРУГА ЗА 2016. ГОДИНУ

У овом делу Извештаја РЈИС 2016 даје се преглед стања покривености планском документацијом подручја РПП ПБО полазећи од одговарајућег дела из Програма имплементације РПП ПБО. Унети су само подаци за планске документе чија је израда завршена или започела у периоду након доношења Програма имплементације РПП ПБО

У делу „3.2. Просторни и урбанистички планови у надлежности јединица локалне самоуправе на подручју РПП ПБО” Програма имплементације РПП ПБО дат је преглед стања планске документације просторног и урбанистичког планирања на подручју Подунавског и Браничевског управног округа закључно са 2015. годином.

У току 2015. и 2016. године донета су 2 просторна плана подручја посебне намене и то: Просторни план подручја посебне намене археолошког налазишта Виминацијум („Службени гласник РС”, број 14/15) и Просторни плана подручја посебне намене међународног водног пута Е 80 – Дунав (Паневропски коридор VII) , („Службени гласник РС”, број 14/15). У току је израда Нацрта Измена и допуна ППППН Костолашког угљеног басена.

У табели III-3. дати су подаци о планским документима из надлежности јединице локалне самоуправе - урбанистичким плановима који су донети или чија је израда започела у 2015-2016. години.

Скраћенице које се користе у Табели III-3. имају следеће значење: ППО – просторни план општине, ППГ – просторни план града, ГУП – генерални урбанистички план, ПГР – план генералне регулације, ПДР – план детаљне регулације.

Табела III-3. Плански документи из надлежности јединице локалне самоуправе који су донети или чија је израда започела у 2016. години

Плански документи из надлежности јединице локалне самоуправе који су донети или чија је израда у току 2015-2016. године	
Назив планског документа	Стање израде планског документа (започета израда, или донет плански документ - број службеног гласника/листа)
<b>Јединица локалне самоуправе: Општина Смедеревска Паланка</b>	
<i>Просторни план јединице локалне самоуправе</i>	
1. Измене и допуне ППО/ППГ	
/	/
<i>Урбанистички планови</i>	
2. Урбанистички план за град/општински центар	
ПГР за Смедеревску Паланку	Донет плански документ (Међуопштински службени лист општина Велика плана и Смедеревска паланка 16/2013), потребно је обавити измене и допуне плана
Измена и допуна ПДР бање "Паланачки Кисељак" у Смед. Паланци, Целина III – Бања 2	(Међуопштински службени лист општина Велика плана и Смедеревска паланка 26/2015)
ПДР "Привредно-радна зона Губераш"	Донет плански документ (Међуопштински службени лист општина Велика плана и Смедеревска паланка 19/2013), потребно је обавити измене и допуне плана
3. Урбанистички план за насеље са специфичном функцијом (насеља која нису центри јединице локалне самоуправе, а која имају одређену специфичну функцију утврђену РПП или ППО/ППГ - бањско место, туристичко насеље, рударско насеље и др.)	
/	/
4. Урбанистички план за подручје (насеље, зону, комплекс, објекат) у обухвату просторног плана подручја	

<b>Плански документи из надлежности јединице локалне самоуправе који су донети или чија је израда у току 2015-2016. године</b>	
<b>Назив планског документа</b>	<b>Стање израде планског документа (започета израда, или донет плански документ - број службеног гласника/листа)</b>
посебне намене (ППППН)	
/	/
5. Урбанистички план за простор (комплекс, зону) или објекат од регионалног и/или националног значаја (културна и природна добра, регионалне депоније, објекти инфраструктуре, привредне зоне и др.)	
/	/
6. Остали урбанистички планови	
/	/
<b>Јединица локалне самоуправе: Град Пожаревац</b>	
<i>Просторни план јединице локалне самоуправе</i>	
1. Измене и допуне ППО/ППГ	
Измена и допуна ППГ Пожареваца – у делу гасификационих објеката	Одлука о измени и допуни Просторног плана Града Пожареваца – у делу гасификационих објеката („Службени гласник града Пожареваца“, бр. 12/2016)
<i>Урбанистички планови</i>	
2. Урбанистички план за град/општински центар	
ПГР Костолца	Одлука о доношењу ПГР Костолца („Службени гласник града Пожареваца“, бр. 6/2015)
ПДР „Блок Поречка“ у Пожаревцу	Одлука о доношењу ПДР „Блок Поречка“ („Службени гласник града Пожареваца“, бр. 6/2015)
ПДР „Тулба – Табана“ у Пожаревцу	Одлука о доношењу ПДР „Тулба-Табана“ у Пожаревцу („Службени гласник града Пожареваца“, бр. 8/2015)
Измене и допуне ПДР локалног пута Пожаревац – Костолац	Одлука о доношењу Измена и допуна ПДР локалног пута Пожаревац-Костолац („Службени гласник града Пожареваца“, бр. 17/2016)
ПГР „Пожаревац 1“	Одлука о приступању изради ПГР „Пожаревац 1“ (Службени гласник града Пожареваца“, бр. 8/2015)
ПГР „Пожаревац 2“	Одлука о приступању изради ПГР „Пожаревац 2“ (Службени гласник града Пожареваца“, бр. 8/2015)
ПГР „Пожаревац 3“	Одлука о приступању изради ПГР „Пожаревац 3“ (Службени гласник града Пожареваца“, бр. 8/2015)
ПГР „Пожаревац 4“	Одлука о приступању изради ПГР „Пожаревац 4“ (Службени гласник града Пожареваца“, бр. 8/2015)
ПГР „Пожаревац 5“	Одлука о приступању изради ПГР „Пожаревац 5“ (Службени гласник града Пожареваца“, бр. 8/2015)
ПГР „Пожаревац 6“	Одлука о приступању изради ПГР „Пожаревац 6“ (Службени гласник града Пожареваца“, бр. 8/2015)
ПГР „Драгуљ“ у Костолцу	Одлука о приступању изради ПГР „Драгуљ“ у Костолцу („Службени гласник града Пожареваца“, бр. 9/2016)
3. Урбанистички план за насеље са специфичном функцијом (насеља која нису центри јединице локалне самоуправе, а која имају одређену специфичну функцију утврђену РПП или ППО/ППГ - бањско место, туристичко насеље, рударско насеље и др.)	
/	/
4. Урбанистички план за подручје (насеље, зону, комплекс, објекат) у обухвату просторног плана подручја посебне намене (ППППН)	
/	/
5. Урбанистички план за простор (комплекс, зону) или објекат од регионалног и/или националног значаја (културна и природна добра, регионалне депоније, објекти инфраструктуре, привредне зоне и др.)	
/	/
6. Остали урбанистички планови	
/	/
<b>Јединица локалне самоуправе: Општина Велико Градиште</b>	

<b>Плански документи из надлежности јединице локалне самоуправе који су донети или чија је израда у току 2015-2016. године</b>	
<b>Назив планског документа</b>	<b>Стање израде планског документа (започета израда, или донет плански документ - број службеног гласника/листа)</b>
<i>Просторни план јединице локалне самоуправе</i>	
1. Измене и допуне ППО/ППГ	
/	/
<i>Урбанистички планови</i>	
2. Урбанистички план за град/општински центар	
Одлука о изради ПДР централне зоне насеља Велико Градиште	("Службени гласник општине Велико Градиште", бр.4/2015)
Одлука о измени и допуни одлуке о изради ПДР централне зоне насеља Велико Градиште	("Службени гласник општине Велико Градиште", бр.28/2016)
ПДР "Приобаље" Велико Градиште	("Службени гласник општине Велико Градиште", бр.10/2015)
Одлука о изради ПДР Мали расадник у Великом Градишту	("Службени гласник општине Велико Градиште", бр.14/2015)
3. Урбанистички план за насеље са специфичном функцијом (насеља која нису центри јединице локалне самоуправе, а која имају одређену специфичну функцију утврђену РПП или ППО/ППГ - бањско место, туристичко насеље, рударско насеље и др.)	
ПДР туристичког насеља Бели Багрем у општини Велико Градиште	("Службени гласник општине Велико Градиште", бр. 5/2016)
ПДР дела насеља Калиновац у општини Велико Градиште	("Службени гласник општине Велико Градиште", бр.1/2016)
4. Урбанистички план за подручје (насеље, зону, комплекс, објекат) у обухвату просторног плана подручја посебне намене (ППППН)	
ПДР подручја "Ледерата" Велико Градиште	("Службени гласник општине Велико Градиште", бр.10/2015)
ПДР нове саобраћајнице између улица Бошка Вребалова (Пожаревачки пут) и Воје Богдановића у насељу Велико Градиште	("Службени гласник општине Велико Градиште", бр.1/2016)
ПДР подручја "Тврђаве Рам" Велико Градиште	("Службени гласник општине Велико Градиште", бр.15/2015)
ПДР полетно слетне авио стазе са пратећим садржајима у општини Велико Градиште	("Службени гласник општине Велико Градиште", бр.7/2017)
Одлука о изради ПДР енергетског постројења на биогаз у Пожежену у општини Велико Градиште	("Службени гласник општине Велико Градиште", бр.32/2016)
5. Урбанистички план за простор (комплекс, зону) или објекат од регионалног и/или националног значаја (културна и природна добра, регионалне депоније, објекти инфраструктуре, привредне зоне и др.)	
/	/
6. Остали урбанистички планови	
/	/
<b>Јединица локалне самоуправе: Град Смедерево</b>	
Нису добијене информације.	
<b>Јединица локалне самоуправе: Општина Голубац</b>	
<i>Просторни план јединице локалне самоуправе</i>	
1. Измене и допуне ППО/ППГ	
/	/
<i>Урбанистички планови</i>	
2. Урбанистички план за град/општински центар	
ПГР градског насеља Голубац	("Службени гласник општине Голубац", бр. 6/2013)
3. Урбанистички план за насеље са специфичном функцијом (насеља која нису центри јединице локалне самоуправе, а која имају одређену специфичну функцију утврђену РПП или ППО/ППГ - бањско место, туристичко насеље, рударско насеље и др.)	
ПДР за ревитализацију тврђаве „Голубачки град“	("Службени гласник Општине Голубац" бр. 3/2010)
ПДР радне зоне "Радошевац"	("Службени гласник Општине Голубац" бр. 1/2012)
ПДР површинског копа "Јеленска стена"	("Службени гласник Општине Голубац" бр. 1/2012)
ПДР комплекса манастира Тумане и споменика	("Службени гласник Општине Голубац" бр. 1/2012)

<b>Плански документи из надлежности јединице локалне самоуправе који су донети или чија је израда у току 2015-2016. године</b>	
<b>Назив планског документа</b>	<b>Стање израде планског документа (започета израда, или донет плански документ - број службеног гласника/листа)</b>
природе "Бигрена акумулација"	
ПДР приобаља Дунава од туристичког места Винци – Усије до тврђаве „Голубачки град“	("Службени гласник Општине Голубац" бр. 2/2012)
ПДР подручја ветроелектране "Кривача"	("Службени гласник општине Голубац", бр. 6/2013)
4. Урбанистички план за подручје (насеље, зону, комплекс, објекат) у обухвату просторног плана подручја посебне намене (ППППН)	
/	/
5. Урбанистички план за простор (комплекс, зону) или објекат од регионалног и/или националног значаја (културна и природна добра, регионалне депоније, објекти инфраструктуре, привредне зоне и др.)	
/	/
6. Остали урбанистички планови	
/	/
<b>Јединица локалне самоуправе: Општина Велика Плана</b>	
Нису добијене информације.	
<b>Јединица локалне самоуправе: Општина Кучево</b>	
Нису добијене информације.	
<b>Јединица локалне самоуправе: Општина Жабари</b>	
Није било активности у 2015. и 2016. години.	
<b>Јединица локалне самоуправе: Општина Жагубица</b>	
Није било активности у 2015. и 2016. години.	
<b>Јединица локалне самоуправе: Општина Мало Црниће</b>	
Није било активности у 2015. и 2016. години.	
<b>Јединица локалне самоуправе: Општина Мало Црниће</b>	
Није било активности у 2015. и 2016. години.	
<b>Јединица локалне самоуправе: Општина Петровац на Млави</b>	
Није било активности у 2015. и 2016. години.	



#### 4. НАПРЕДАК У РЕАЛИЗАЦИЈИ ИНФОРМАЦИОНОГ СИСТЕМА О ПРОСТОРНОМ РАЗВОЈУ НА ПОДРУЧЈУ РЕГИОНАЛНОГ ПРОСТОРНОГ ПЛАНА ПОДУНАВСКОГ И БРАНИЧЕВСКОГ УПРАВНОГ ОКРУГА

У овом делу Извештаја РЈИС даје се анализа и оцена реализације информационог система о просторном развоју у јединицама локалних самоуправа у обухвату РПП ПБО.

За потребе овог дела Извештаја РЈИС спроведена је анкета међу јединицама локалних самоуправа (ЈЛС) о стању развијености информационог система о просторном развоју (ИСПР), на локалном нивоу. Анкета се састојала од четири упита: да ли постоји ИСПР; у којој институцији се налази, односно ко је одговоран за његово функционисање; који просторни подаци - слојеви су садржани у ИСПР; и у којим областима се ти подаци користе.

За потребе Извештаја на подручју у обухвату Регионалног просторног плана Подунавског и Браничевског управног округа (РПП ПБО) о стању развијености ИСПР, од укупно једанаест ЈЛС, попуњене анкете је доставило седам ЈЛС.

На подручју РПП ПБО, одређене ИСПР поседују свега четири ЈЛС, и то: Велико Градиште, Жагубица, Петровац на Млави и Пожаревац. За сада ИСПР не поседују: Жабари, Мало Црниће, и Смедеревска Паланка. Следеће ЈЛС нису одговориле на анкету: Велика Плана, Голубац, Кучево и Смедерево. ИСПР је стационаран у градској/општинским управама.

Садржај ИСПР је различит, а углавном се састоји од ортофото снимака у растерском формату, и планске документације, катастра непокретности и објеката, као и локалних инфраструктурних система у векторском облику.

ИСПР се примењује у следећим областима: просторног/урбанистичког планирања, локалног економског развоја и привлачења инвестиција, заштите животне средине, управљања пољопривредним земљиштем, процене вредности имовине и локалне мрежне инфраструктуре.

Табела III-4. Развијеност ИСПР на локалном нивоу на подручју РПП ПБО

<b>ИСПР</b>	
Постоји	Велико Градиште, Жагубица, Петровац на Млави и Пожаревац
Не постоји	Жабари, Мало Црниће и Смедеревска Паланка.
Није одговорено	Велика Плана, Голубац, Кучево и Смедерево.
<b>Локација ИСПР</b>	
градска/општинска управа	Велико Градиште, Жагубица, Петровац на Млави и Пожаревац
друга институција/јавно предузеће	-
<b>Садржај ИСПР</b>	
ВЕЛИКО ГРАДИШТЕ: Скениране катастарске подлоге, Ортофото снимци, ПГР, ППО	
ЖАГУБИЦА: нису дати детаљи садржаја	
ПЕТРОВАЦ НА МЛАВИ: зграде, катастар, улице, реке	
ПОЖАРЕВАЦ: зграде, објекти, катастарске парцеле, улица, насеља	
<b>Област примене</b>	
Просторно/урбанистичко планирање	Петровац на Млави, Пожаревац
Локални економски развој и привлачење инвестиција	Петровац на Млави
Заштита животне средине	Петровац на Млави
Пољопривредно земљиште	Пожаревац
Процена вредности имовине	Жагубица
Мрежна инфраструктура у граду/општини	Петровац на Млави, Пожаревац

## **5. ОЦЕНА СТАЊА ПРОСТОРНОГ РАЗВОЈА ПОДРУЧЈА РЕГИОНАЛНОГ ПРОСТОРНОГ ПЛАНА ПОДУНАВСКОГ И БРАНИЧЕВСКОГ УПРАВНОГ ОКРУГА**

Оцена стања просторног развоја на подручју Регионалног просторног плана Подунавског и Браничевског управног округа (РПП ПБО) даје се на основу квалитативне анализа показатеља из дела I 3. овог извештаја у односу на њихову везу са 3 основна циља (тематских области) просторног развоја дефинисаних у делу IV 4.1. Програма имплементације РПП ПБО.

Генерална оцена стања просторног развоја је следећа:

Циљ 1. Одговорно управљање развојем, уређењем и заштитом простора у складу са реалним потенцијалима и ограничењима природних и створених вредности и дугорочним потребама економског и социјалног развоја и заштите животне средине

Стање показатеља који се односе на покривеност простора планском документацијом указује на чињеницу да је недовољна покривеност плановима јединица локалних самоуправа, те да није започета узрада оредвиђених просторних планова подручја посебне намене.

Стање показатеља који се односе на коришћење земљишта указују на одређени степен рекултивације антропогено измењених површина (рудници, одлагалишта и градилишта) шумским и полуприродним подручјима. На подручју РПППБО површине под органском производњом су 110.2 ха или 0.03% од укупно коришћеног пољопривредног земљишта. У односу на просек Србије (0.44%) и остале области у Србији, изузев Војводине (са 0.69%), Подунавка (0,1%) и Браничевска (0,003%) област имају незнатан број површина под органском производњом. Највећу просечну дневну потрошњу воде по становнику у 2016. години остварили су градови Пожаревац (105.9 л/ст/дан) и Смедерево (89.8 л/ст/дан). Општина Мало Црниће имала је најмању просечну дневну потрошњу воде по становнику (19.8 л/ст/дан) у 2016. години. Надаље, у оквиру овог циља утврђено је да се квалитет воде на територији РПП ПБО у периоду од 2012-2015. године креће у статусу од доброг до веома доброг.

На подручју Подунавског и Браничевског управног округа укупан интензитет изграђености повећан за око 4%. Повећање интензитета изграђености и ширење површина антропогеног тла приметно је у свим јединицама локалне самоуправе. Највећи број гринфилд локација на територији плана је у општинама Кучево и Смедеревска Паланка.

Анализирајући просечан годишњи дневни саобраћај (ПГДС) на деоницама I и II реда у 2016. години, највећи обим саобраћаја остварен је на деоници коридора X и на деоницама којима се остварује веза регионалних центара Смедерево и Пожаревац са коридором X.

Имајући у виду природне карактеристике Подунавског и Браничевског управног округа, утврђено је да на укупној територији различитим потенцијалом ерозије угрожено 77% површине.

Према подацима за 2016. годину, највећи проценат домаћинстава код којих се отпад организовано сакупља имају општине Жабари и Жагубица (98%), док у општини Смедеревска Паланка проценат броја домаћинстава код којих се отпад организовано сакупља 70%.

Циљ 2. Уравнотежен развој на интрарегионалном и интеррегионалном нивоу, подстицање развоја (пољопривреде, туризма, енергетике, рударства и инфраструктуре), уређење пловно-наутичког коридора Дунава, као и повећање доступности планинских и периферних подручја

Потенцијална доступност интермодалног центра Смедерева и градова/општина на територији РПППБО исказана је кроз просечно време путовања државним путевима I и II реда: општина Велика Плана 40 минута, општина Смедеревска Паланка 47 минута, општина Велико Градиште 60 минута, општина Голубац 86 минута, Град Пожаревац 37 минута, општина Жабари 50 минута, општина Жагубица 160 минута, општина Кучево 85 минута, општина Мало Црниће 47 минута и општина Петровац на Млави 75 минута. Унутар 30-минутне изохроне око железничких станица у којима се одвија путнички саобраћај, мерено путовањем аутомобилом државним путевима, живи 85% становништва региона. На основу анализе података уочава се да све општине/градови на посматраном подручју имају тренд повећања броја домаћинстава покривених мрежом јавног водовода. Подручје Подунавског и Браничевског управног округа генерално карактерише лош ниво опремљености и капацитете енергетске мреже

На основу вредности показатеља уочава се да су економски профили општина и градова на посматраном подручју различити и просторно неравномерни. Приметан је тренд отварања и регистрација нових предузећа на планском подручју, као и повећан број туристичких ноћења и пораста броја туриста. Укупан обим инвестиција у нове основне фондове у Подунавској и Браничевској области у последњих десет година (2006-2015) износио је 1,5 млрд евра, што је око 3,1% удела у Републици Србији.

У посматраном периоду проценат домаћинстава у Региону Јужне и Источне Србије са приступом широкопојасним интернету константно расте и у 2015. години износио је 47,2%.

Приметан је раст броја туриста и туристичких ноћења (Велико Градиште, Голубац, Пожаревац).

Подручје Регионалног просторног плана Подунавског и Браничевског управног подручја обухваћено је са 2 трансгранична програма: Србија- Румунија и Транснационални програм Дунав. У оквиру Интеррег ИПА програма прекограничне сарадње Румунија - Србија 2016., градовима Смедерево и Пожаревац и општини Жагубица одобрена су 3 пројекта који ће бити реализовани током 2017. и 2018. године. Резултати, мерени према ESPON методологији, указују на слабу доступност центара Подунавског и Браничевског управног округа транснационалним ФУП подручја у Србији.

Циљ 3. Унапређење квалитета живота и стварање услова за демографску обнову, задржавање и подстицање насељавања и повратка становништва, посебно у руралне пределе и центре, инвестирањем у изградњу, обнављање и одржавање инфраструктуре, јавних служби и услуга, очувањем и унапређењем природног и културног наслеђа, развојем економски исплативих и статусно привлачних активности

У посматраном периоду дошло је до смањења броја становника у свим општинама/градовима планског подручја што је резултирало и смањење густина насељености. Трендови негативног природног прираштаја, емиграције становништва и старења популације који се последњих деценија интензивно одвијају на подручју Подунавског и Браничевског управног округа, формирали су веома неповољну и несразмерно пропорционалну структуру становништва према старости. Благо повећање стопе незапосленог становништва до 25 година у 2016. години приметно је у Подунавском управном округу док је у Браничевском управном округу дошло до смањења стопе незапосленог становништва до 25 година.

Позитиван миграциони биланс уочен је у Петровцу на Млави, док остале општине и градови бележе негативан миграциони биланс. Пораст опште стопе фертилитета забележен је у општинама Велика Плана, Велико Градиште, Кучево и Петровац на Млави.



**ОСТВАРИВАЊЕ РЕГИОНАЛНОГ  
ПРОСТОРНОГ ПЛАНА НИШАВСКОГ, ТОПЛИЧКОГ  
И ПИРОТСКОГ УПРАВНОГ ОКРУГА  
ЗА 2016. ГОДИНУ**



## **1. СТАЊЕ ПОКАЗАТЕЉА ПРОСТОРНОГ РАЗВОЈА ЗА ПОДРУЧЈЕ РЕГИОНАЛНОГ ПРОСТОРНОГ ПЛАНА НИШАВСКОГ, ТОПЛИЧКОГ И ПИРОТСКОГ УПРАВНОГ ОКРУГА**

Показатељи (индикатори) за праћење резултата планских одлука, оцењивање трендова развоја и истицање критичних унутаррегионалних разлика и проблема подручја Нишавског, Топличког и Пиротског управног округа у периоду до 2016. године, чине аналитички оквир за осветљавање кључних тематских области: 1) Управљање природним ресурсима; 2) Заустављање негативних демографских трендова и уравниоженост насељске структуре; 3) Привредни развој и побољшање квалитета живљења; 4) Унапређење инфраструктурне и комуналне опремљености насеља; 5) Заштита животне средине; и 6) Територијална управа. Као одраз шест кључних тематских области наведених у Регионалном просторном плану Нишавског, Топличког и Пиротског управног округа, издвојено је 56 просторних показатеља.

Кроз први извештај о стању показатеља просторног развоја Регионалног просторног плана Нишавског, Топличког и Пиротског управног округа за 2016. годину праћен је 51 од 56 показатеља, на основу доступности података у временском периоду до 2016. године (или до најближе године за које постоје подаци), на нивоу јединица локалних самоуправа (осим у случајевима кад су подаци били доступни искључиво на нивоу области или региона).

## 1) КОРИШЋЕЊЕ ЗЕМЉИШТА (ПОЉОПРИВРЕДНЕ, ШУМСКЕ, ВОДНЕ, РУДАРСКЕ, ИЗГРАЂЕНЕ, ПОВРШИНЕ)

**Тематска област:** Управљање природним ресурсима

**Стање показатеља за просторни развој:** Основна намена простора на подручју РППНТП (7.717 km<sup>2</sup>) 2016. године има следећу структуру: пољопривредно земљиште 4092,30 km<sup>2</sup> (53 %); шуме и шумско земљиште 2970,49 km<sup>2</sup> (39 %); грађевинско земљиште 380,03 km<sup>2</sup> (5 %) и водно и остало земљиште 267,33 km<sup>2</sup> (3 %). Највише *пољопривредног земљишта* гледано на ниво локалних самоуправа у номиналној вредности је на територији града Пирота 521,84 km<sup>2</sup> (41 %), док је у реалном износу најзаступљеније на територији општине Житорађа са 83 % (164,07 km<sup>2</sup>). Најмање пољопривредног земљишта у номиналној и реалној вредности је на територији општине Гацин Хан 77,93 km<sup>2</sup> (25 %). Структура коришћења пољопривредног земљишта на подручју РППНТП, по издвојеним пољопривредним рејонима је следећа: виноградарски рејон 368,92 km<sup>2</sup> (5 %); рејон интензивне пољопривреде 15,81 km<sup>2</sup> (мање од 1 %); полиморфни рејон, рејон пашњачког сточарства и планински рејон 3834,36 km<sup>2</sup> (49 %) и рејон заштићених природних добара 294,29 km<sup>2</sup> (4 %). Смањење пољопривредног земљишта и повећање шумског бележи се на подручјима локалних самоуправа: Пирот 27,85 ha; Сврљиг 70,72ha; Куршумлија 8,09ha; и Ражањ 23,67ha. Смањење пољопривредног земљишта и повећање грађевинског бележи се на подручјима локалних самоуправа: Ниш 52,71ha; Блаце 9,48ha; Димитровград 32,16ha; Дољевац 1,80ha; Пирот 10,52 ha; и Бела Паланка 5,67ha. Највише *шумског земљишта* у номиналној вредности је на територији града Пирота 619,61 km<sup>2</sup> (51 %), док је у реалном износу најзаступљеније на територији општине Гацин Хан са 67 % (205,90 km<sup>2</sup>). Најмање шумског земљишта у номиналној вредности је на територији општине Дољевац 21,00 km<sup>2</sup> (17 %), док је у реалном износу најмање на територији општине Житорађа 12 % (30,63km<sup>2</sup>). Смањење шумског за рачун пољопривредног земљишта је на територији града Пирота 10,68 ha. Смањење шумског за рачун грађевинског земљишта бележи се на подручјима локалних самоуправа: Ниш 11,17 ha; Димитровград 5,10 ha; и Пирот 6,04 ha и смањење шумског за рачун водног земљишта, на територији општине Алексинац од 6,02 ha. Унутар шумског земљишта дошло је до деградације одређених површина, где су листопадне, четинарске и мешовите шумепрешле у прелазне шумско-жбуновите екосистеме и згаришта и то на подручјима следећих локалних самоуправа: Алексинац 10,3ha; Ражањ 43,39 ha; Сврљиг 6,85 ha; Житорађа 6,38 ha; Куршумлија 74,58 ha; Бабушница 8,06 ha; Димитровград 204,65 ha; и Пирот 848,18 ha. Највише *грађевинског земљишта* у номиналној и реалној вредности је на подручју града Ниша чак 211,48km<sup>2</sup> (37 %). Најмање грађевинског земљишта у номиналној вредности је на територији општине Гацин Хан 8,28km<sup>2</sup> (3 %), док је у реалном износу од 3 % такође, на подручјима локалних самоуправа: Гацин Хан, Куршумлија, Бабушница и Пирот. Унутар грађевинског земљишта одређен број градилишта је прерасло у растурено изграђен терен на подручју града Ниша 5,23ha и индустријско-пословне терене на подручју града Ниша 11,35ha и Дољевца 7,82 ha. Површине под површинским коповима прешле су у прелазни шумско-жбуновити екосистем на подручју града Ниша у површини од 26,12 ha. За *индустријске и друге привредне комплексе и локалитете* у целости или у деловима је понуђено 74 локација, и то 25 *greenfield* локација (17 у Нишавској, 1 у Топличкој и 7 у Пиротској области) и 49 *brownfield* локалитета (32 у Нишавској, 9 у Топличкој и 8 у Пиротској области). Земљиште заузето *рударством* на подручју РППНТП је на површини од 5234 ha, и има следећу расподелу у односу на локалне самоуправе: Град Ниш 368 ha (7 %), Алексинац 2759 ha (54 %), Гацин Хан 1010 ha (19 %), Бабушница 938 ha (18 %) и Бела Паланка 106 ha (2 %). Остале површине су мање од 1 %. На свега 0,05 ha на територији општине Прокупље су површине на којима су спроведене мере рекултивације. На подручју РППНТП међу металима јављају се бакар, злато, олово и цинк, а међу неметалима: глина, кварцни песак, доломит, калцити, бентонит, као и грађевинско – технички и архитектонско - грађевински камен (габро, кречњаци, пешчари, бигар, андезити и др). Од енергетских минералних сировина најзначајнија су лежишта угља (камени, мрки, лигнит). На овом подручју постоји и велики број локација на којима се редовно експлоатише песак и шљунак. На основу досадашњих анализа на деоници Јужне Мораве на подручју РППНТП, је могућа рационална годишња експлоатација песка и шљунка од око 1.1 x10<sup>6</sup> m<sup>3</sup>. Највећи део резерви (око 90%) налази се на сектору између клисуре Ђунис - Сталаћ и Грделичке клисуре. Подручје располаже великим *резервама подземних вода*, али је досадашњи степен њихове експлоатације мали. Најпознатији минерални извор је Топлички кисељак, а од бања Пролом, Луковска, Куршумлијска, Нишка, Звоначка, Кулинска, Бања Дагбањица и Бања Топило. Резервати подземних вода обухватају површину од 13,51 km<sup>2</sup>, од чега је на територији општине Нишка Бања 6,69 km<sup>2</sup>, док је на подручју општине Бабушница 6,82 km<sup>2</sup>. *Резервати*



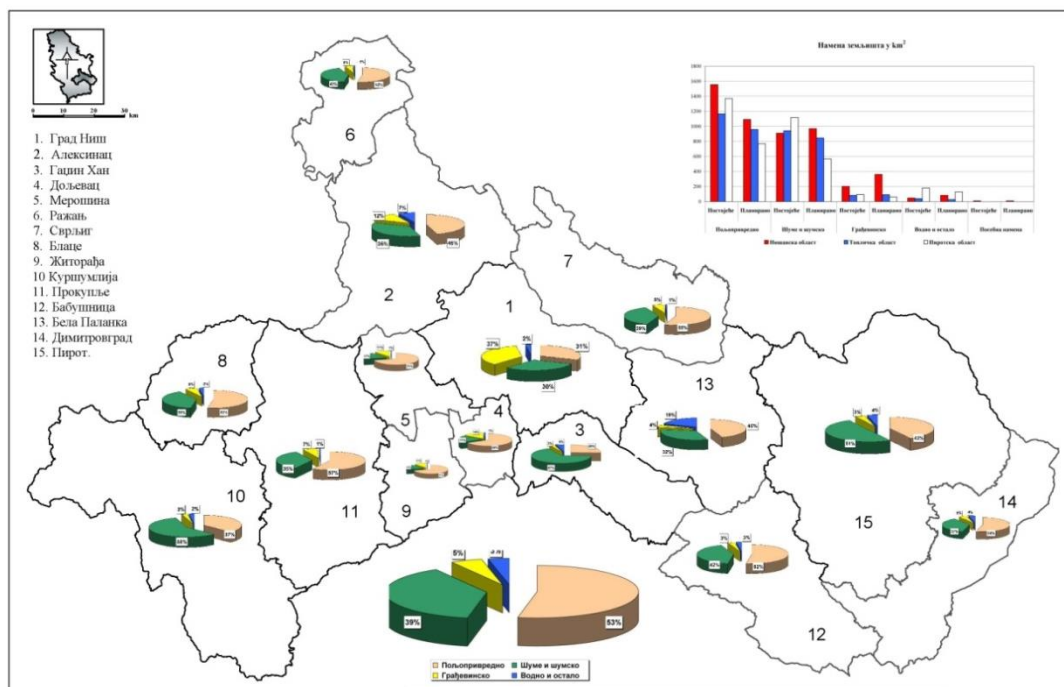
површинских вода обухватају површину од 1734,73 km<sup>2</sup>, која има следећу расподелу по локалним самоуправама: 30,34 km<sup>2</sup> (2 %) Гаџин Хан; 450,24 km<sup>2</sup> (26 %) Куршумлија; 123,36 km<sup>2</sup> (7 %) Прокупље; 362,4 km<sup>2</sup> (21 %) Бабушница; 37,43 km<sup>2</sup> (2 %) Бела Паланка; 120,32 km<sup>2</sup> (7 %) Димитровград и 610,64 km<sup>2</sup> (35 %) Пирот. Под Зоном III санитарне заштите изворишта водоснабдевања је око 841,07 km<sup>2</sup>. Од постојећих акумулација на подручју РППНТП су Бован, Придворица, Крајковац, Облачинско језеро, Бресница, Растовница, Завој, ХЕ Темска, Нишава и Дивљана и планиране Трнски Одоровци на реци Јерми, на површини од око 271 ha; Селова на реци Топлици, на површини од око 252 ha; и Црвени Брег на реци Нишави, на површини од око 163 ha. Изграђен је магистрални цевовод за водоснабдевање у дужини од око 183,82 km и планиран је на дужини од 29,38 km. Резервација простора за изградњу магистралних гасовода Ниш - Лесковац – Врање и Ниш – Димитровград је око 1,635 km<sup>2</sup>. Укупна мрежа путева на подручју РППНТП износи 4665,41 km, од чега су дужине путева: ДП I А реда 171,97 km (4 %); ДП I Б реда 275,16 km (6 %); ДП II А реда 652,23 km (14 %); ДП II Б реда 189,41 km (4 %); и дужине Општинских путева 3376,64 km (72 %). Укупна површина коју заузима мрежа путева на подручју РППНТП износи 54,88 km<sup>2</sup>.

Простори заштићених природних вредности обухватају 1119,77 km<sup>2</sup>, што представља око 14,5%, укупне територије РППНТП.

**Опис показатеља:** Промене у структури коришћења простора треба да пружи увид у поштовање планских решења рационалног коришћења простора, побољшања квалитативних карактеристика и услова конверзије намене земљишта.

**Израчунавање:** Идентификација основних категорија намена простора (исказана у ha или km<sup>2</sup>, уделом у укупној површини општине/града, као и мапирањем територије).

**Извор и начин прикупљања података:** Обрађено на основу: Рефералних карти Регионалног просторног плана за подручје Нишавског, Топличког и Пиротског управног округа; просторних планова јединица локалних самоуправа; CORINE; GIS и CAD технологија.

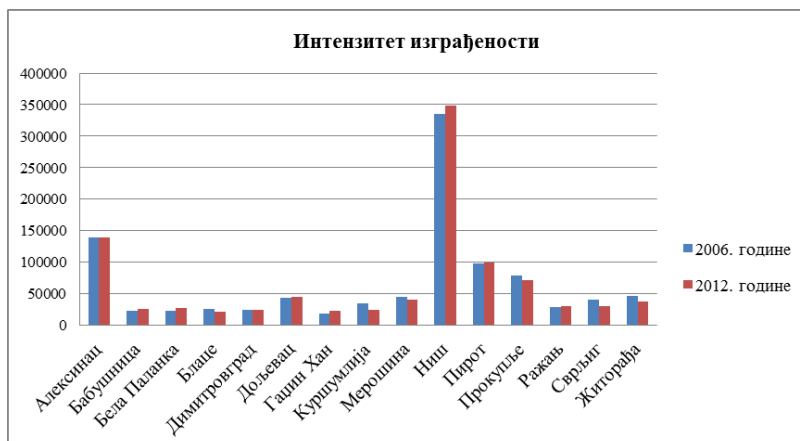


## 2) УРБАНИ РАСТ - ШИРЕЊЕ УРБАНИХ ПОДРУЧЈА

**Тематска област:** Управљање природним ресурсима

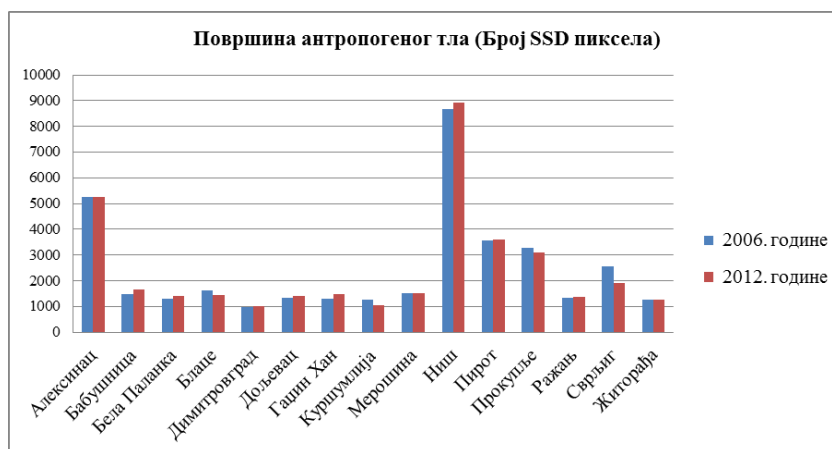
За праћење овог показатеља коришћен је растерски слој *Degree of soil sealing* (SSD) за 2006. и 2012. годину. Овај растерски слој приказује земљиште на чијој је површини антропогеним утицајем формиран водонепропусни слој, те се са аспекта коришћења земљишта ова подручја могу посматрати као изграђена. Сваки пиксел SSD растера (100x100m) има своју вредност и приказује степен

водонепропусности тла у процентима 1-100%. Изграђеност, односно ширење урбаних подручја у овом случају посматрано је у односу на сумарну вредност свих пиксела (интензитет изграђености) и укупног броја пиксела на нивоу јединица локалне самоуправе.



На основу спроведене анализе може се уочити да је на подручју Нишавског, Топличког и Пиротског управног округа укупан није дошло до значајнијег ширења антропогеног тла и повећања интензитета изграђености у посматраном периоду. Највеће промене уочавају се на територији града Ниша где је укупна површина антропогеног тла повећана око 3% у посматраном периоду. На територији града Пирота површина изграђеног (антропогеног) тла увећана је око 2%.

У појединим јединицама локалне самоуправе запажа се смањење интензитета израђености и површина антропогеног тла, узроци ових промена могу бити ревизија у методологији прикупљања података или промена у начину коришћења земљишта (прелазак изграђених подручја у полуприродне жбуновите системе што је чест случај у руралним подручјима) те се ова подручја више не детектују као антропогена.

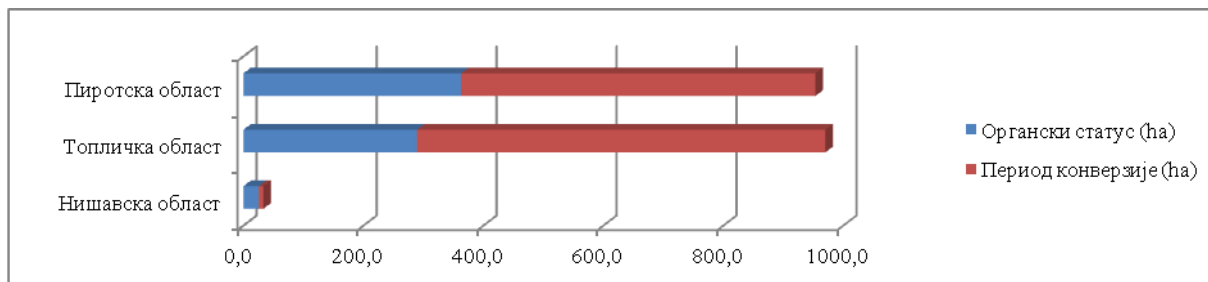


**Извор података:** Обрађено на основу Soil sealing degree <http://land.copernicus.eu/pan-european/high-resolutionlayers/imperviousness/imperviousness-2006/view>; <http://land.copernicus.eu/pan-european/high-resolutionlayers/imperviousness/imperviousness-2012/view>

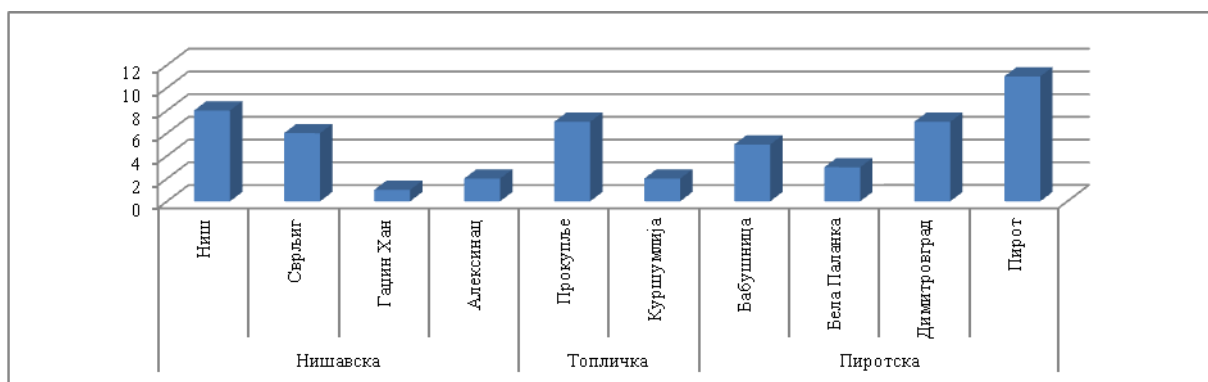
#### 4) УДЕО ПОЉОПРИВРЕДНИХ ПОВРШИНА ПОД ОРГАНСКОМ/КОНТРОЛИСАНОМ ПРОИЗВОДЊОМ

**Тематска област:** Управљање природним ресурсима

**Стање показатеља за просторни развој:** Овим показатељом се прати производња хране високе биолошке вредности и/или познатог географског порекла у системима органске, интегралне и традиционалне пољопривреде. На подручју РППНТП под органском производњом је 1.957,7 ha, од чега су највеће површине под органском производњом у Топличкој области (970,5 ha) са диминантним уделом површина у органском режиму под јабуком (236,2 ha), вишњом (130,5 ha) и шљивом (197,4 ha), затим у Пиротској области (953,8 ha) при чему су доминантне површине под ливадама и пашњацима (779,7 ha), док су најмање површине под органском производњом у Нишавском округу (свега 33,4 ha) са доминантним уделом шљиве (7,1 ha) и вишње (21,3 ha).



По општинама, у 2016., највећи број произвођача у органској производњи је регистрован у граду Пироту (11), граду Нишу (8), Прокупљу (7) и Димитровграду (7), док у пет општина није регистрован ни један произвођач у органској производњи (Дољевац, Меровина, Ражањ, Блаце и Житорађа).



**Опис показатеља:** Органска пољопривреда може дефинисати као приступ у пољопривреди где је циљ да се створе интегрални, хумани, еколошки одрживи системи пољопривредне производње. Предност може бити и у томе што је органска пољопривреда у већој мери радно интензивна од конвенционалне, што би требало да допринесе већој запослености сеоског становништва и да помогне да се мања газдинства и фарме задрже у производњи, пошто у супротном не би била способна да се изборе на тржишту конвенционалне пољопривреде и глобалном конкуренцијом.

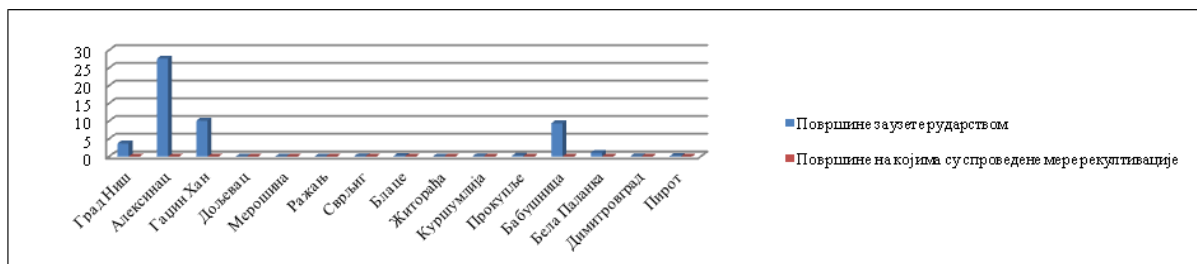
**Израчунавање:** У анализу се узимају подаци о пољопривредним површинама које су сертификоване за органску производњу или узгајање култура под стручним надзором. Рачуна се удео тих површина у укупним пољопривредним површинама општине (%).

**Извор и начин прикупљања података:** Обрађено на основу прегледа Површине у оргаској производњи по регионима и окрузима у 2015., Документ одсека за органску производњу, Министарство пољопривреде, шумарства и водопривреде; Основне информације о органској производњи у Србији (2016), Центар за органску производњу, Привредна комора Србије; Списак произвођача органских производа у 2016., Министарство пољопривреде, шумарства и водопривреде, Дирекција за националне референтне лабораторије.

## 5) ПОВРШИНЕ НА КОЈИМА СУ СПРОВЕДЕНЕ МЕРЕ РЕМЕДИЈАЦИЈЕ, РЕКУЛТИВАЦИЈЕ И РЕВИТАЛИЗАЦИЈЕ ОШТЕЋЕНИХ ЗЕМЉИШТА

**Тематска област:** Управљање природним ресурсима

**Стање показатеља за просторни развој:** На основу вредности показатеља, можемо видети да су највеће површине заузете рударством у општини Алексинац (27,59 км<sup>2</sup>), општини Гаџин Хан (10,10 км<sup>2</sup>) и у општини Бабушница (9,38 км<sup>2</sup>), међутим, када говоримо о површинама на којима су спроведене мере рекултивације, до, и током 2016. године, једино је на подручју општине Прокупље рекултивисано 0,0004 км<sup>2</sup>, што значи да у протеклом периоду, на подручју РППНТП, нису предузимане мере ремедијације, рекултивације и ревитализације оштећених земљишта заузетих рударством. Када говоримо о пошумљеним површинама највеће површине, у односу на укупно шумско земљиште, су пошумљене у општини Прокупље (8,29%), општини Блаце (7,45%) и у општини Куршумлија (7,28%), док су најмање пошумљене површине у општини Дољевац (0,08%) и општини Житорађа (1,15%).

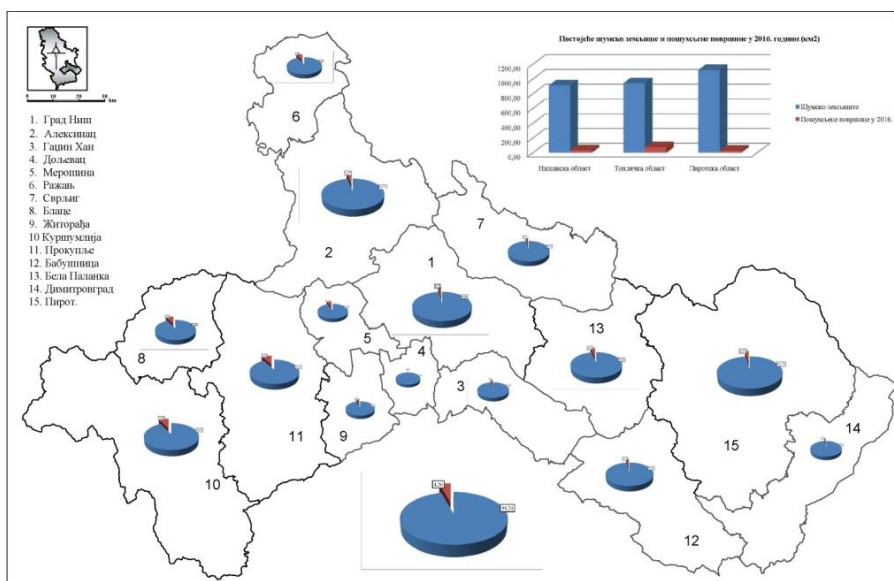


**Опис показатеља:** Овим показатељом прати се повећање или настајање природних подручја пошумљавањем, санацијом и рекултивацијом деградираних површина као и природном регенерацијом предела, у складу са планским решењима којима су означена ова подручја.

Прати се остваривање циља да се деградирање и загађивање животне средине сведе на прописан ниво у свим фазама третирања минералних сировина (експлоатација, припрема, прерада, транспорт), уз доследно остваривање краткорочних и дугорочних програма и планова санације и рекултивације деградираних површина. Слично се односи и на коришћење потенцијала шума као ресурса за развој дрвне индустрије, с обзиром да јенеадекватном сечом и крчењем шума задњих деценија, на мањим деловима је дошло до деградирања шума, што изискује одређену еколошку санацију и потпуну заштиту.

**Израчунавање:** Пошумљене површине, санирани и рекултивисани деградирани површине као и природно регенерисани предели у региону.

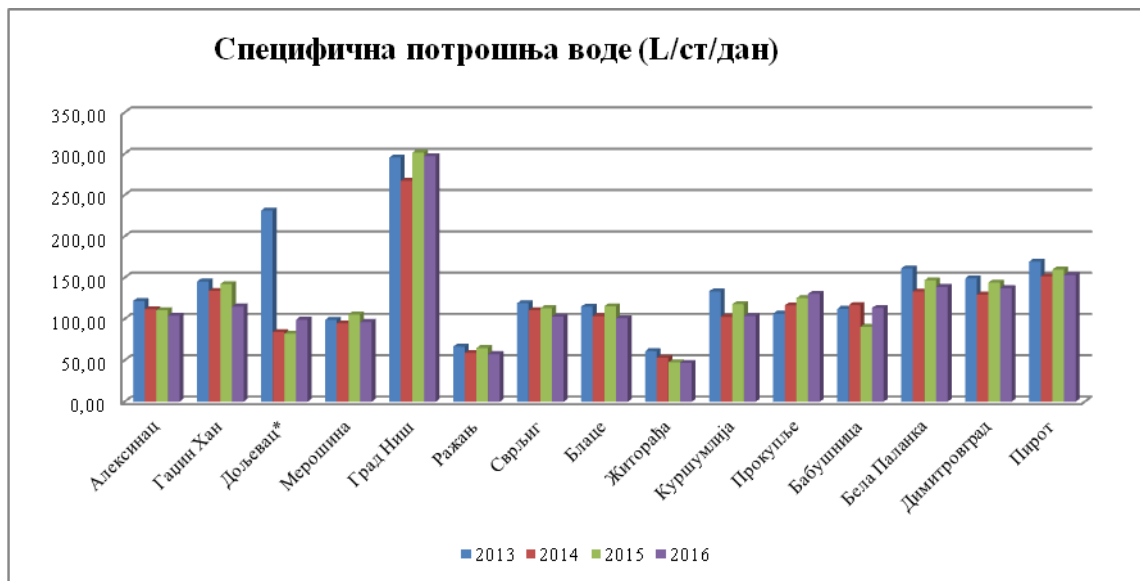
**Извор и начин прикупљања података:** Обрађено на основу података из достављених табела, Министарство рударства и енергетике, Београд.



## 6) СПЕЦИФИЧНА ПОТРОШЊА ВОДЕ У НАСЕЉИМА (L/ст/дан)

Тематска област: Управљање природним ресурсима

**Стање показатеља за просторни развој:** Мерењем вредности овог показатеља, на подручју РПНТП су уочене велике разлике у специфичној потрошњи воде у насељима. Највећа вредност показатеља (2016.) је измерена на подручју Нишавске области где просечна дневна потрошња воде по становнику износи 242,26 L/ст/дан, док је најмања вредност показатеља у Топличкој области и износи 110,35 L/ст/дан. У Пиротској области вредност показатеља износи 144,51 L/ст/дан. Унутар области, највећа вредност показатеља измерена је управо у насељима са највећом густином насељености (Град Ниш 297,24 L/ст/дан и граду Пироту 153,46 L/ст/дан), док је најмања вредност показатеља измерена у претежно руралним областима са ниском густином насељености (Житорађа 46,97 L/ст/дан и Ражањ 57,71 L/ст/дан).



**Опис показатеља:** Основна ограничења Региона у развоју водoprивреде инфраструктуре су: недефинисаност резерви јавних изворишта, несклад између све већих потреба за водом, раст потрошње воде, која све теже може да се подмирује из локалних изворишта. Улога овог показатеља је да прати резултате планских мера рационализације потрошње воде и смањења специфичне потрошње у свим видовима потрошње. У првом реду, потребне су анализе релацијских односа између специфичне потрошње воде и губитака у дистрибуцији воде. За потпуније просторне анализе потребно је даље декомпоновање овог показатеља према корисницима/потрошачима.

**Израчунавање:** Просечна дневна потрошња воде по становнику по насељима, годишњи просек (L/ст/дан). Резултати се приказују у релацији са величином насеља, густином насељености, као и покривеношћу јавним водоводом.

**Извор и начин прикупљања података:** Обрађено на основу података из публикације Општине и градови у Републици Србији, 2016., 2015., и 2014., и достављених табела, Републички завод за статистику, Београд.



## 8) БРОЈ И СНАГА МИНИ-ХИДРОЕЛЕКТРАНА

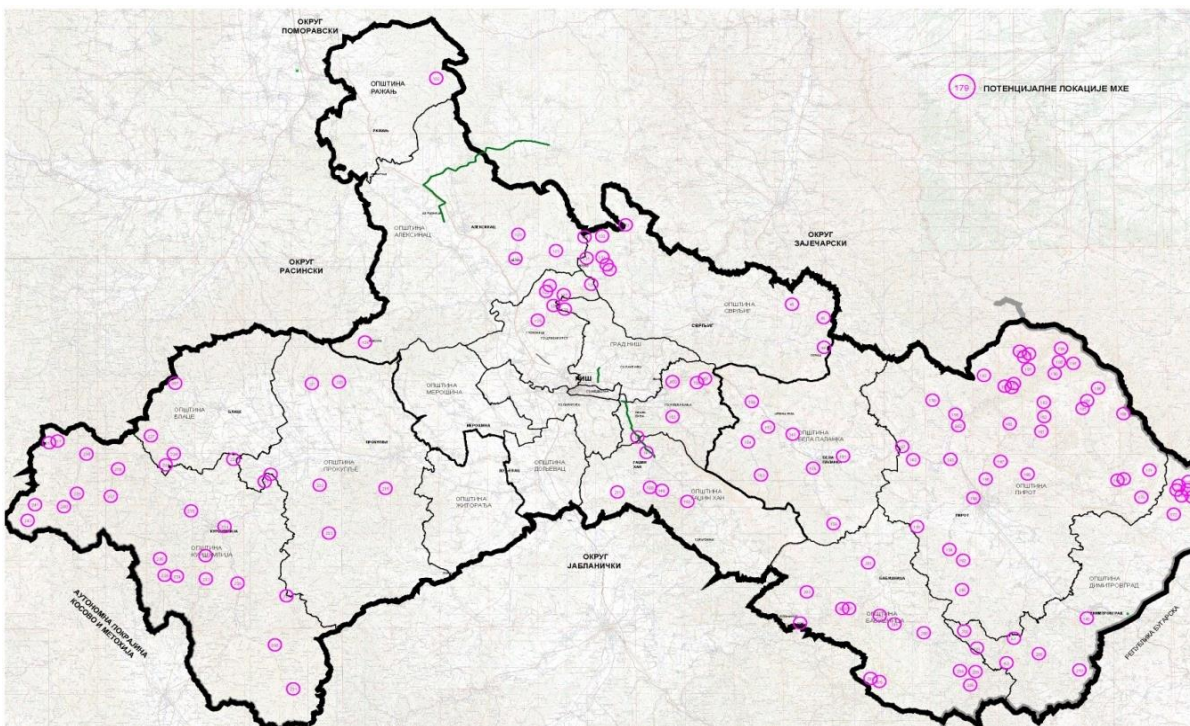
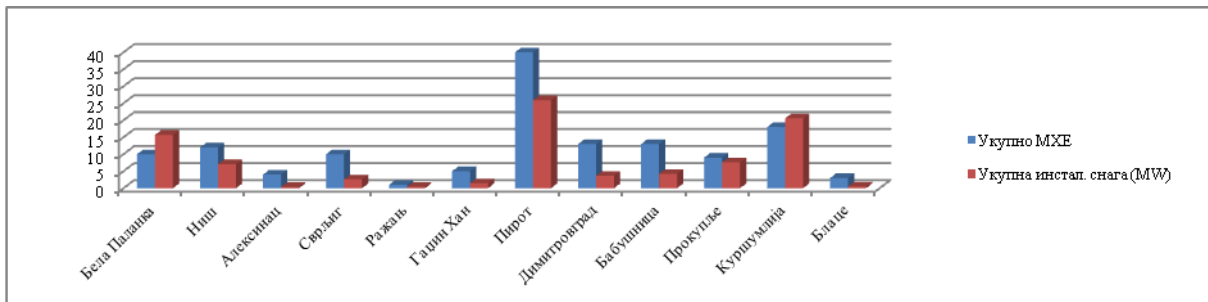
**Тематска област:** Управљање природним ресурсима

**Стање показатеља за просторни развој:** На подручју РППНТП је слабо развијена производња енергије из обновљивих извора. На подручју плана предвиђена је могућност изградње 138 малих хидроелектрана, међутим, подручје РППНТП је слабо покривено хидроелектранама. У великом броју локалних самоуправа је покренут процес већег искоришћења водног потенцијала, у смислу израде пројеката и издавања грађевинских дозвола, али су ови процеси још увек у току. Поред извесног броја малих хидроелектрана које имају првенствено локални значај, извор електричне енергије од већег значаја за електроенергетски систем Републике Србије је хидроелектрана "Завој" капацитета 2 x 45 МВА.

**Опис показатеља:** Показатељ прати циљ да се у будућој структури потрошње енергената повећа учешће обновљивих извора енергије. У оквиру овог показатеља могуће је за сада пратити само један од њих - енергија хидроелектрана (с тим да се сходно расположивим подацима могу узети у обзир и други обновљиви извори енергије, као што су: ветроенергија, соларна енергије, биомаса и биогаз).

**Израчунавање:** Број, размештај и снага хидроелектрана и минихидроелектрана (до 10 MW) на територији планског подручја.

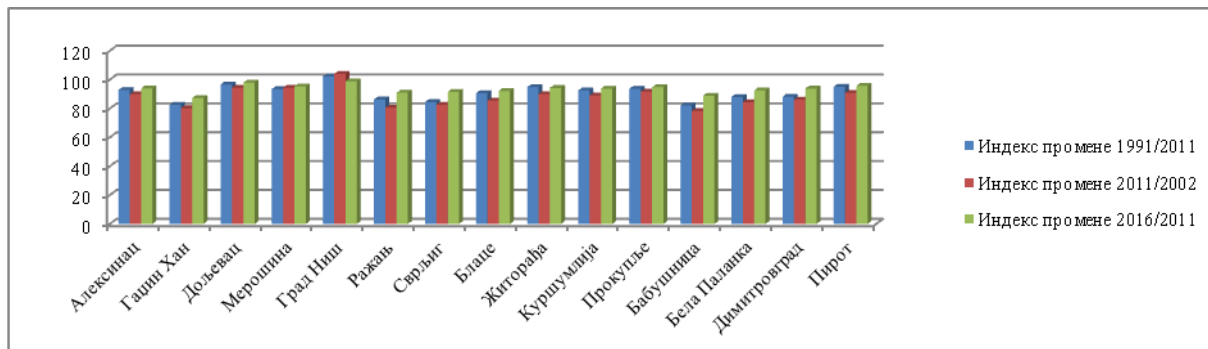
**Извор и начин прикупљања података:** Обрађено на основу података из публикације „Катастра малих хидроелектрана на територији СР Србије ван САП“, "Енергопројект-Хидроинжињеринг" и "Јарослав Черни".



## 9) БРОЈ СТАНОВНИКА (ИНДЕКСИ ПРОМЕНА) ОПШТИНА И ГРАДОВА ПЛАНСКОГ ПОДРУЧЈА

**Тематска област:** Зауостављање негативних демографских трендова и уравнотеженост насељске структуре

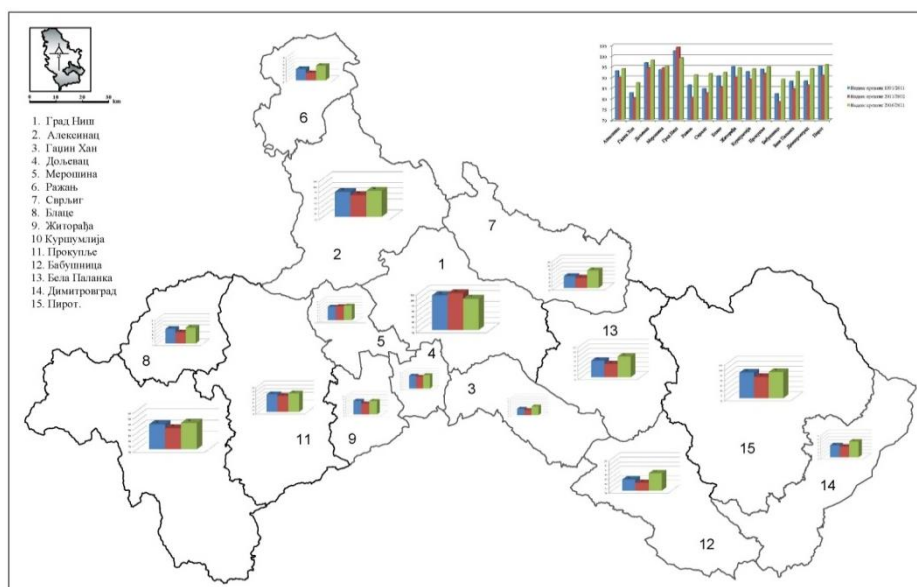
**Стање показатеља за просторни развој:** На основу вредности овог показатеља, можемо уочити тренд даљег смањења броја становника на целом подручју РПШНТП, будући да су вредности индекса промена <100. Једино су у граду Нишу измерене вредности показатеља >100, што указује на велику привлачну моћ града Ниша који привлачи становнике како из осталих општина и области на подручју РПШНТП, тако и из осталих региона. Међутим, битно је напоменути да је у последњем мерном периоду (2011-2016) вредност показатеља 99, што указује на благо успоравање тренда пораста броја становника. Најниже вредности индекса (<90) измерене су у Бабушници (89) и Гаџином Хану (87).



**Опис показатеља:** За подручје Нишавског, Топличког и Пиротског округа овим показатељом се прати да ли се остварује очекивани благи пораст броја становника у планском периоду, према сценарију значајнијег социо-економског развоја у свим деловима региона. Овај показатељ пружа увид у шири контекст степена развијености и усаглашености функција насеља, с обзиром да најбрже реагује на промене социјалних, економских и еколошких фактора просторног развоја.

**Израчунавање:** Статистички подаци из Пописа становништва и годишњих процена броја становника.

**Извор и начин прикупљања података:** Обрађено на основу података из Пописа становништва, домаћинства и станова у Републици Србији 2011. године, Књига 20 – Упоредни преглед броја становника, као и достављених табела са подацима о броју становника за 2016. годину, Републички завод за статистику, Београд.

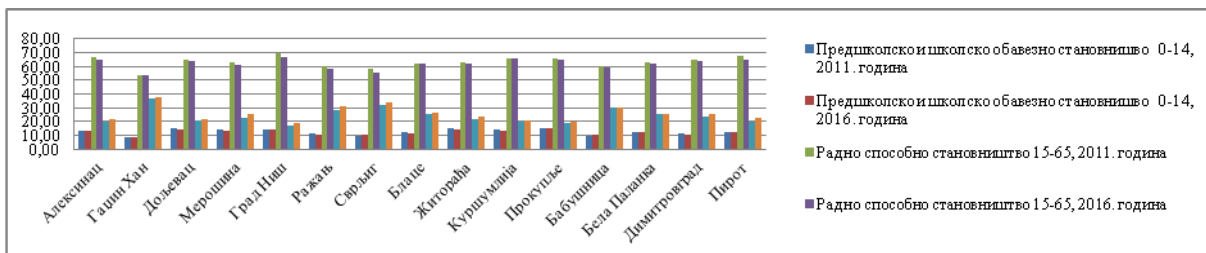


## 10) УДЕО СТАНОВНИШТВА ПО ВЕЛИКИМ СТАРОСНИМ ГРУПАМА И ПОЛУ

**Тематска област:** Зауостављање негативних демографских трендова и уравнотеженост насељске структуре

**Стање показатеља за просторни развој:** Мерењем вредности показатеља, на подручју РПШНТП се

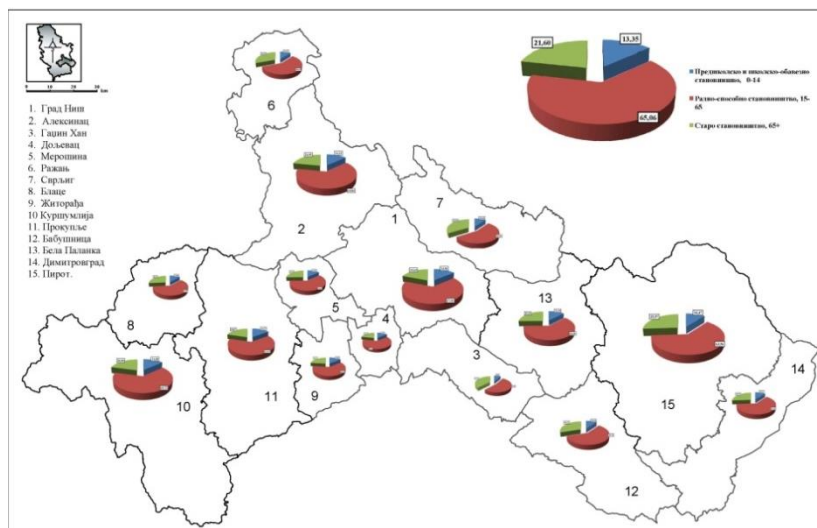
учава relativно висок uдео starog stanovništva (starosti 65 и више година) у укупном. Највећи uдео starog stanovništva је измерен у Гаџином Хану (37,79%), Ражњу (30,83%) и Бабушници (30,12%), а најмањи у граду Нишу (19,03%) и Прокупљу (20,27%). Највећи uдео младог stanovništva измерен је у Прокупљу (14,79%) и Житорађи (14,59%), а најмањи у Гаџином Хану (8,62%) и Бабушници (10,18%). Иако учешће континента младог stanovništva представља потенцијални трошак за заједницу, ову популацију је потребно посматрати и као популацију која представља будуће активно stanovništvo. Популација 15-65 године је есенцијана варијаблa, односно радно способни део популације. На подручју плана је uдео ове популације доминантан и креће се у распону од 65,52% у Нишавској, до 63,93% у Пиротској области, при чему је најповољнија ситуација у граду Нишу (67,01%), а најнеповољнија у Гаџином Хану (53,59%). Такође је битно истаћи да је, на подручју РППНТП, уочен тренд смањења популације школског и радно-способног stanovništva, уз истовремени пораст популације старог stanovništva (starosti 65 и више година).



**Опис показатеља:** Оцена просторних анализа је да основно ограничење развоја Планског подручја представља тренд старења популације - демографско старење укупног stanovništva и радне снаге (дубока и најдубља демографска старост, сенилизација и феминизација радне снаге у пољопривреди), што се планским мерама настоји успорити. Поред тога, старосна структура stanovništva је релевантна индикација и других аспеката просторног развоја.

**Израчунавање:** Удео школске популације (до 15 година старости), средовечне популације (15-64 година) и старе популације (преко 65 година) у укупном stanovнштву, као и полна структура сваке старосне групе.

**Извор и начин прикупљања података:** Обрађено на основу података из Пописа stanovništva, домаћинства и станова у Републици Србији 2011. године, и Општине и градови у Србији 2015. годину, Републички завод за статистику.





## 11) СТЕПЕН КОНЦЕНТРАЦИЈЕ СТАНОВНИШТВА У ПРИМАРНИМ ЦЕНТРИМА ПРЕМА ФУНКЦИОНАЛНИМ НИВОИМА ЦЕНТАРА

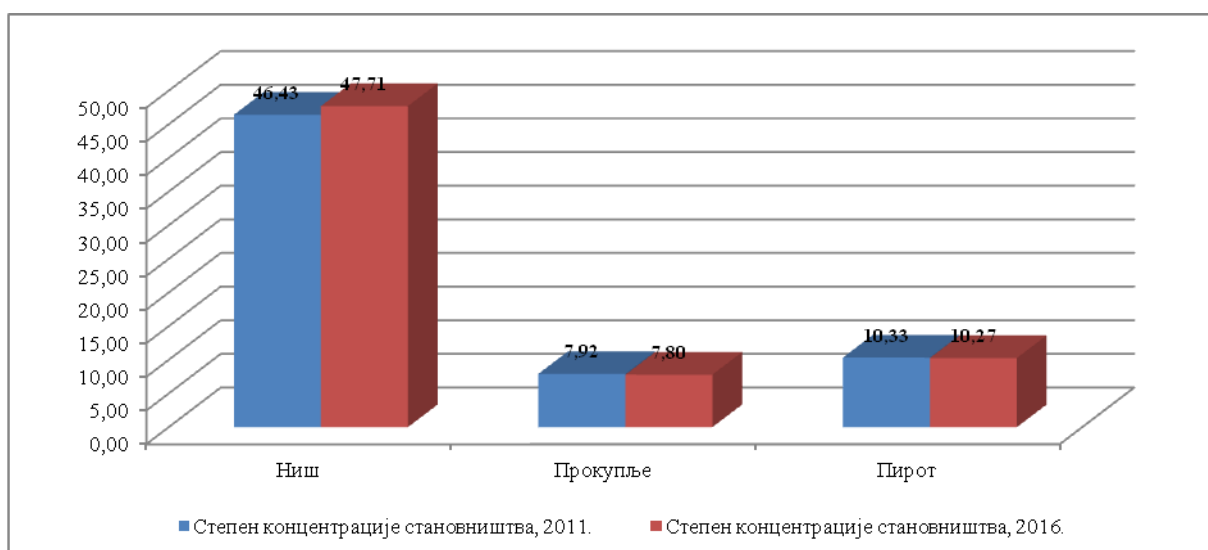
**Тематска област:** Зауостављање негативних демографских трендова и уравнотеженост насељске структуре

**Стање показатеља за просторни развој:** На основу података о степену концентracије становништва можемо уочити да је подручје РППНТП моноцентрично, с обзиром да је висок степен концентracије само у Нишавској области, где у централном делу (град Ниш) живи 47,71% укупног становништва подручја РППНТП. У Топличкој области је изузетно мали степен концентracије <10 (7,80% у Прокупљу), док је у Пиротској области степен концентracије у распону 10-15% (10,27% у граду Пироту). Поред тога, упоређивањем података по последњем попису становништва 2011. године и података о броју становника у 2016. години, уочен је тренд благог пораста степена концентracије становништва у Нишавској области, за разлику од Топличке и Пиротске области, где је дошло до благог пада степена концентracије становништва.

**Опис показатеља:** Показатељ омогућава увид у полицентричност урбане структуре планског подручја. Регионално подручје је полицентрично ако је степен концентracије релативно подједнак за урбане центре истог функционалног нивоа, и моноцентрично ако је он висок само у једном центру. Овим мерењима могуће је, такође, преиспитати раније коришћене типологије и пратити промене категорија за функционална подручја.

**Израчунавање:** Удео становништва планског подручја у урбаним центрима према функционалном значају у мрежи насеља; скала вредности показатеља: <10, 10-15, 15-20, 20-30, >30 (%).

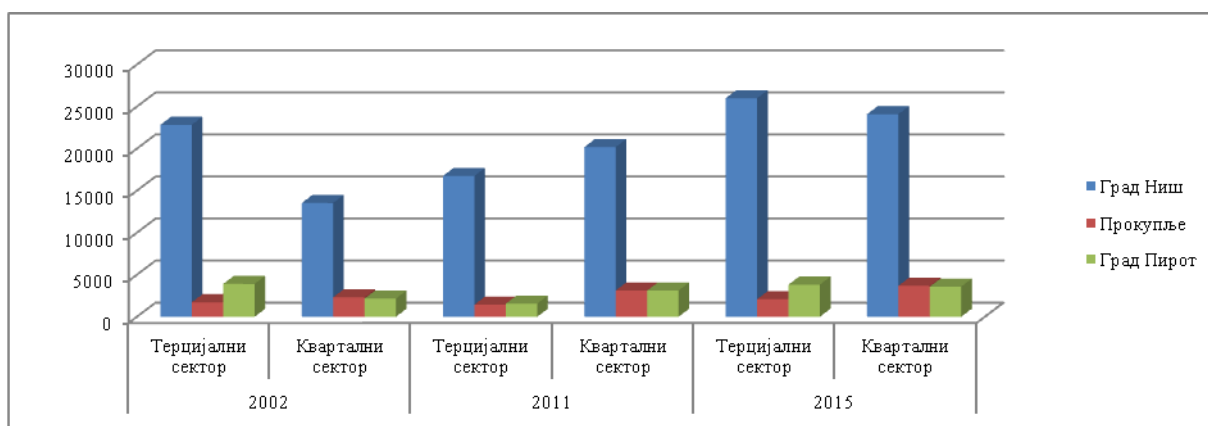
**Извор и начин прикупљања података:** Обрађено на основу података из Пописа становништва, домаћинстава и станова у Републици Србији 2011. године, и достављених табела са подацима о броју становника за 2016. годину, Републички завод за статистику.



## 12) ЗАСТУПЉЕНОСТ ФУНКЦИЈА ТЕРЦИЈАРНОГ И КВАРТАРНОГ СЕКТОРА ПРЕМА ФУНКЦИОНАЛНИМ НИВОИМА

**Тематска област:** Заустављање негативних демографских трендова и уравнотеженост насељске структуре

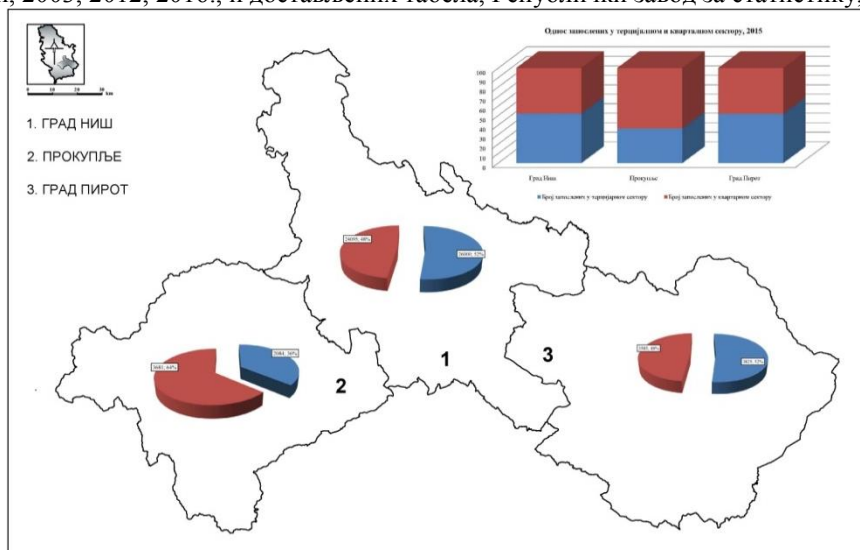
**Стање показатеља за просторни развој:** Посматрајући доминантне функције, можемо истаћи да град Ниш има једну доминантну функцију: услужно-индустријску, Прокупље има три: аграрно-услужну, услужно-аграрну и услужно-индустријску, док град Пирот има две: индустријску и услужно-аграрну. На основу вредности показатеља, на подручју РППНТП се, у периоду 2011-2015, уочава тренд пораста укупног броја запослених у кварталног сектора. Посматрајући по функционалним центрима, у посматраном периоду у терцијарном сектору број радника повећан за 9.240 радника, у Прокупљу за 637, а у град Пироту за 2.258 радника. Истовремено, са овим кретањима, уочава се и тренд пораста укупног броја запослених радника у кварталарном сектору, и то у граду Нишу је број запослених, у истом периоду, порастао за 3.903 радника, у Прокупљу за 551 радника, а у град Пироту за 459 радника.



**Опис показатеља:**Према моделу организације функционално урбаних подручја показатељ показује степен заокружености функција за сваки урбани центар према значају у мрежи и систему насеља, као и расподелу функција између урбаних центара према нивоа централитета који је истраживан у Просторном плану.

**Израчунавање:** Број запослених радника по појединим гранама терцијарног и кварталног сектора у урбаним центрима према њиховом функционалном значају у мрежи насеља.

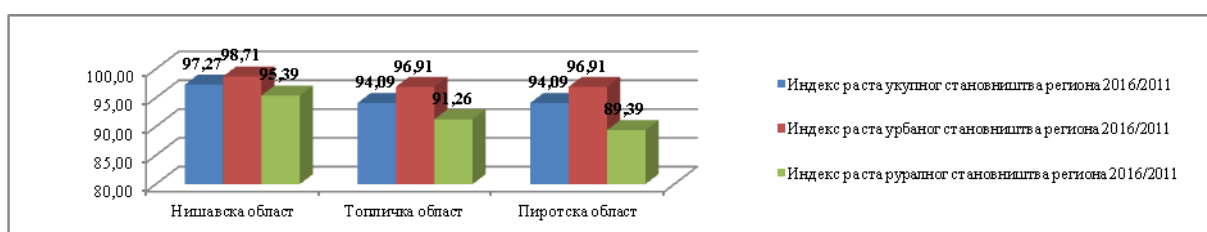
**Извор и начин прикупљања података:** Обрађено на основу података из публикације Општине и градови у Републици Србији, 2003, 2012, 2016., и достављених табела, Републички завод за статистику, Београд.



### 13) ДЕМОГРАФСКИ ТРЕНДОВИ УРБАНИХ ПОДРУЧЈА У ОДНОСУ НА РУРАЛНА ПОДРУЧЈА

**Тематска област:** Заустављање негативних демографских трендова и уравнотеженост насељске структуре

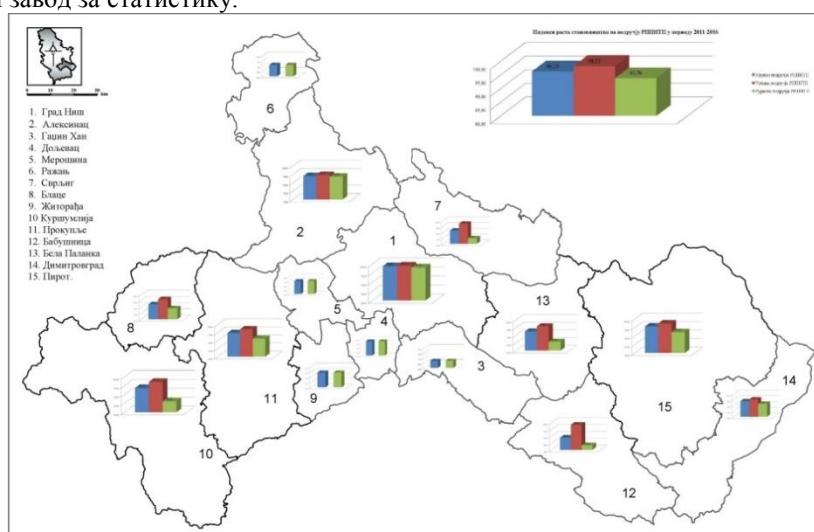
**Стање показатеља за просторни развој:** На подручју РППНТП је у периоду од 2011. године до 2016. године дошло до смањења како укупног броја становника тако и броја становника у урбаним и руралним подручјима. Индекс раста укупног броја становника на подручју РППНТП у поменутом периоду износи 96,23, при чему је далеко већи пад руралног становништва (93,76) у односу на урбано (98,12). Слични трендови се могу уочити и по областима унутар подручја РППНТП, па је тако уочен најмањи пад у Нишавској области у којој је укупно становништво смањено за 2,73%, урбано за 1,29% а рурално за 4,61%. У Топличкој области и Пиротској области је нешто неповољнија ситуација јер је укупно становништво смањено, у обема областима, смањено за по 5,91%, а урбано за по 3,09%, док је у популацији руралног становништва далеко најнеповољнија ситуација у Пиротској области, будући у којој је уочено смањење руралног становништва за 10,61%, док је у Топличкој области рурално становништво смањено за 8,74%.



**Опис показатеља:** Показатељом се прати унутаррегионална поларизованост која се обично манифестује као демографски дисбаланс између развијенијег урбаног средишта и уже зоне приградских насеља и неразвијене периферије. Велике промене у просторно-демографској структури узроковане су снажним процесом примарне урбанизације и интензивним миграционим токовима на релацији село-град, чије успоравање је отпочело тек „пражњењем” демографских „резерви”, руралних средина. Циљ овог показатеља је да прати тренд ових процеса и идентификује просторе према интензитету промена.

**Израчунавање:** Промена укупног броја становника унутар подручја које је идентификовано као урбано, у поређењу са променом укупног броја становника осталог дела планског подручја (које се сматра руралним).

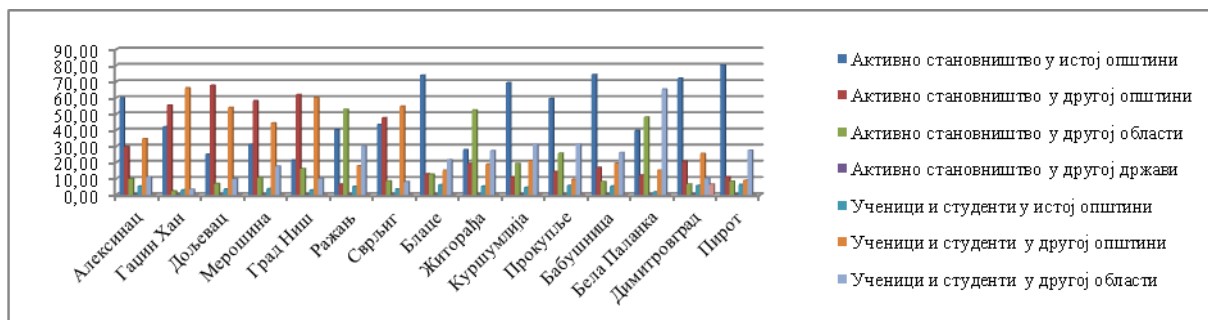
**Извор и начин прикупљања података:** Обрађено на основу података из Пописа становништва, домаћинстава и станова у Републици Србији 2011. године, и достављених табела са подацима о броју становника за 2016. годину, Републички завод за статистику.



14) ОБИМ ДНЕВНИХ МИГРАЦИЈА

**Тематска област:** Заустављање негативних демографских трендова и уравнотеженост насељске структуре

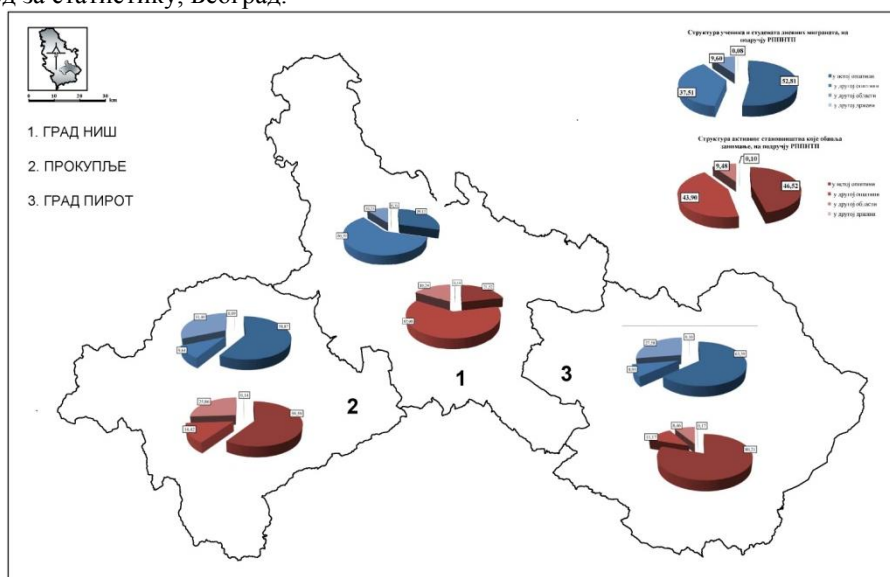
**Стање показатеља за просторни развој:** На подручју РППНТП, издвајају се три функционална урбана центра и то: град Ниш, Прокупље и град Пирот. При томе, највиша вредност показатеља забележена је на подручју Града Ниша, односно 11,90% популације припада дневним мигрантима, а најнижа на подручју града Пирота 10,75%. У структури дневних миграната преовлађује активно становништво које обавља занимање са око 70% (осим у Прокупљу где је однос 56,9% према 43,1%). Детаљнијом анализом показатеља, у Прокупљу и граду Пироту преовлађују дневни мигранти који обављају занимање у истој општини, при чему је највиша вредност показатеља у граду Пироту (80,21%), док у граду Нишу преовлађују дневни мигранти који обављају делатност у другој општини исте области (62,08%). Када се посматра структура дневних миграција ученика и студената, у Прокупљу и Пироту преовлађују, са око 60%, дневне миграције ученика и студента у оквиру исте области, док у граду Нишу преовлађују дневне миграције ученика и студента у другу општину (60,19%).



**Опис показатеља:** Примена показатеља је контексту модела полицентричног развоја региона, у смислу идентификовања гравитационих подручја утицаја насељских центара. План предвиђа да се на регионалном нивоу (Нишавско-Топличко-Пиротског подручја) развијају дневни урбани системи, као један од инструмената хијерархизовано уравнотеженог и полицентричног развоја.

**Израчунавање:** Моделовање простора утицаја центара према правцима дневних миграција (статистички подаци о миграцијама), за функционалне урбане центре који су издвојени у оквиру планског подручја.

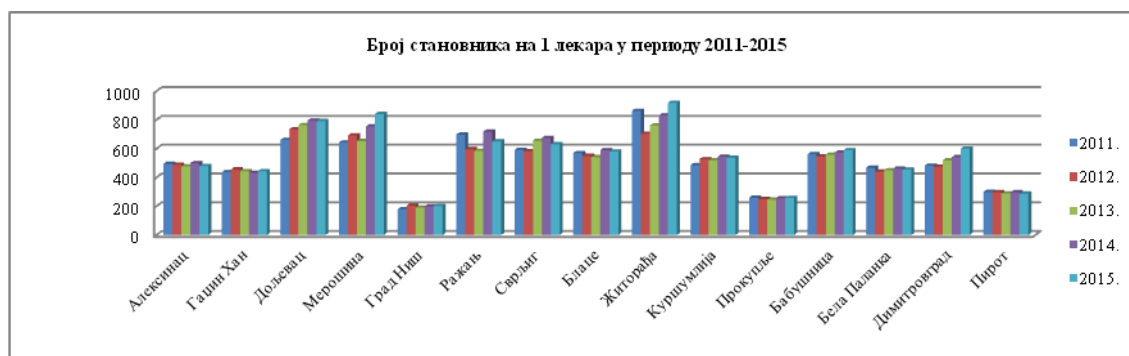
**Извор и начин прикупљања података:** Обрађено на основу података из Пописа становништва, домаћинства и станова у Републици Србији 2011. године, и Општине и градови у Републици Србији за 2016. годину, Републички завод за статистику, Београд.



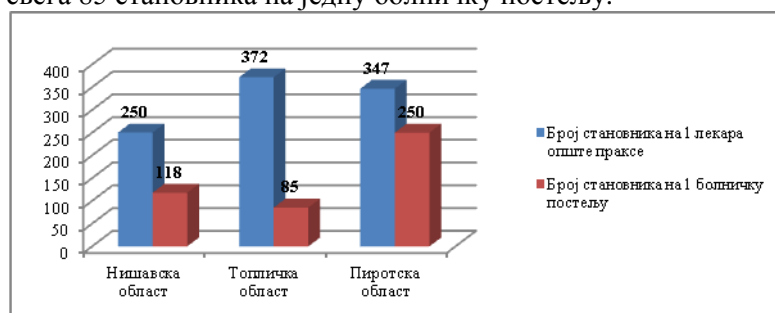
## 15) ДОСТУПНОСТ ПРИМАРНОЈ И СЕКУНДАРНОЈ ЗАШТИТИ

**Тематска област:** Зауостављање негативних демографских трендова и уравнотеженост насељске структуре

**Стање показатеља за просторни развој:** Највеће вредности показатеља, у 2015. години, испод Републичког просека (347 ст/лекара), измерене су у развијеним срединама и то у граду Нишу (202 ст/лекара), Прокупљу (258 ст/лекара) и граду Пироту (288 ст/лекара), док је најнеповољнија ситуација измерена у недовољно развијеним и претежно руралним областима и то у: Жироторађи (918 ст/лекара), Мерошини (841) и Дољевцу (792), у којима је у периоду од 2011-2015. године уочен и тренд пораста броја становника на 1 лекара.



Када се посматра вредност показатеља броја болничких постеља по становнику, можемо уочити да је једино на нивоу Пиротске области виши од републичког просека који износи 171 становник на једну болничку постељу (250 становника на једну болничку постељу). Вредност показатеља је у Нишавској области (118) испод републичког просека, док је убедљиво најнеповољнија ситуација у Топличкој области у којој је свега 85 становника на једну болничку постељу.



**Опис показатеља:** Имајући у виду сложеност мерења доступности и нивоа здравствених услуга, предвиђено је да се овај показатељ прати преко три базна показатеља, сходно расположивости података. Први показатељ односи се на удео становништва које нема основно здравствено осигурање и говори о највишем степену социјалне искључености, међутим за овај показатељ не постоје доступни подаци. Други је показатељ доступности здравствених услуга мерен кроз број становника према броју лекара. Трећи показатељ односи се на задовољење секундарног нивоа здравствених услуга, који је важна индикација регионалне развијености (здравствена делатност на секундарном нивоу обухвата специјалистичко-консултативну и болничку здравствену делатност).

**Израчунавање:** 1) удео лица која немају основно здравствено осигурање у укупном становништву општине; 2) број становника на једног лекара опште праксе (мапирање у односу на републички просек); 3) број становника на једну болничку постељу.

**Извор и начин прикупљања података:** Обрађено на основу података из публикације Општине и градови у Републици Србији, 2016, Републички завод за статистику, Београд, Анализа здравственог стања становништва Нишавског округа и Сокобање у периоду 2011-2015, и Анализа здравственог стања становништва Топличког округа у периоду 2011-2015., Институт за јавно здравље Ниш, достављен упитник, Завод за јавно здравље Пирот.

## 16) ОБУХВАТ КОНТИНГЕНТА СРЕДЊОШКОЛСКИМ ОБРАЗОВАЊЕМ

**Тематска област:** Зауостављање негативних демографских трендова и уравнотеженост насељске структуре

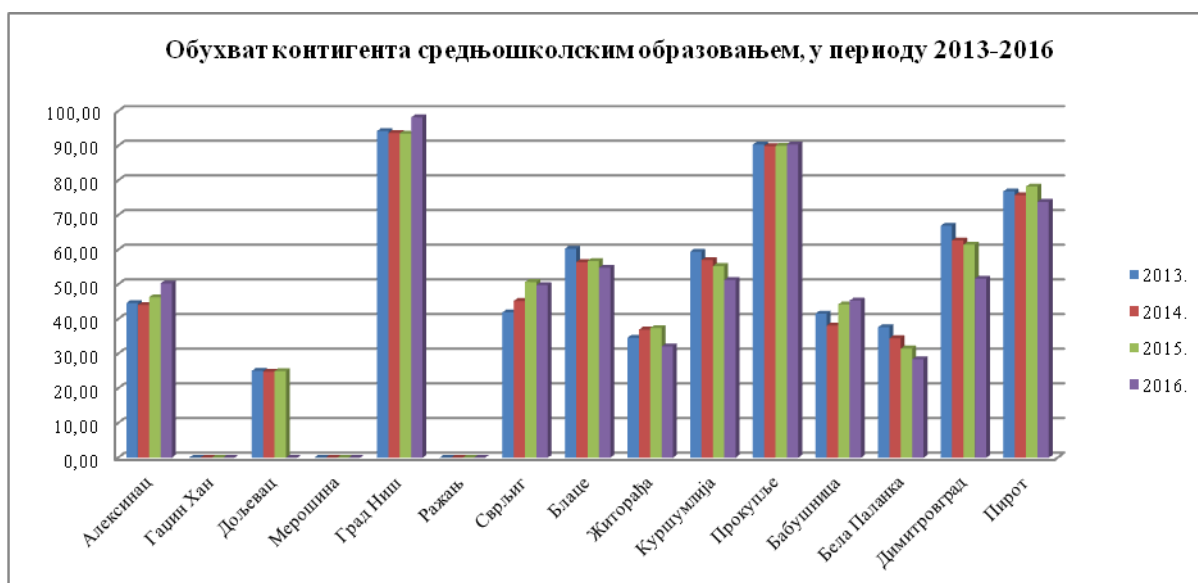
**Стање показатеља за просторни развој:** На основу вредности показатеља, можемо видети да још увек није целокупан контингент становништва од 15 до 19 година обухваћен средњошколским образовањем, и да је најповољнија ситуација у функционалним центрима, и то је најповољнија ситуација у граду Нишу где је у посматраном периоду (2013-2016.) преко 93% средњошколског контингента обухваћено средњошколским образовањем, затим у Прокупљу где је око 90% овог контингента обухваћено средњошколским образовањем, док је у граду Пироту око 75% средњошколског контингента обухваћено средњошколским образовањем.

**Опис показатеља:** Показатељ је важан за праћење остваривања циља побољшања образовне структуре становништва (с обзиром на затечено стање да 25,16% укупног становништва старијег од 15 година нема чак ни завршену основну школу).

Већина средњих школа Планског подручја имају регионални и субрегионални значај. Према планском концепту развоја мреже јавних служби, обухват контингента средњошколским образовањем треба повећавати, а перспективно рачунати на потпуни обухват генерација 15 до 19 година средњим образовањем. Том циљу треба прилагодити просторни капацитет објеката средњег образовања, укључујући и подршку оснивању установа које повећавају гравитационо подручје средње школе и факултета (интернати, ђачки и студентски домови, умрежена понуда приватног смештаја, кампус системи организовања средњег и високог образовања и сл.).

**Израчунавање:** Удео ученика средњих школа у укупном контингенту становништва узраста 15 до 19 година, на нивоу општине/града.

**Извор и начин прикупљања података:** Обрађено на основу података из публикација Општине и региони у Републици Србији 2014., 2015., и 2016., Републички завод за статистику, Београд.





## 17) СТОПА ЗАПОСЛЕНОСТИ

**Тематска област:** Привредни развој и побољшање квалитета живљења

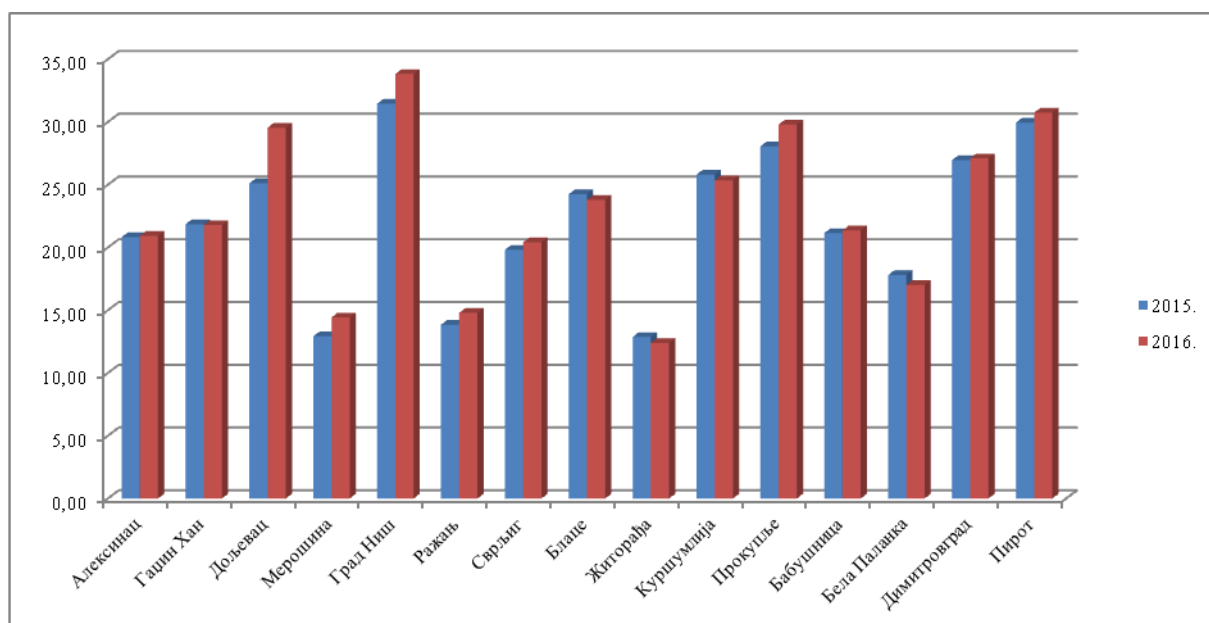
**Стање показатеља за просторни развој:** Просторном анализом података о запослености може се добити увид о економској и социјалној кохезији територије. Показатељем се прати удео запослених у укупном становништву старом 15 и више година у периоду 2015-2016. године, будући да је 2015. године дошло до промене дефиниције запослености од стране РЗС-а, па стога подаци који се односе на период пре 2015. године нису упоредиви.

На основу анализе показатеља уочава се велика разлика у стопама запослености на подручју РППНТП. Највише стопе запослености су забележене на подручју града Ниша (33,82), града Пирота (30,74) и Прокупља (29,80), док су најниже стопе забележене на подручју Беле Паланке (17,01), Мерошине (14,80) и Житорађе (12,40). При томе, посматрајући вредности показатеља за посматрани период, уочава се пораст стопе запослености у већини општина/градова, изузев у општинама Житорађа, Куршумлија и Бела Паланка у којима је у посматраном периоду дошло до смањења стопе запослености.

**Опис показатеља:** Стопа запослености је један од кључних показатеља за процену регионалног тржишта рада и уопште за оцену динамичности развоја, као и за процену степена социјалне искључености и сиромаштва. Према статистичкој дефиницији, под појмом запослени подразумевају се сва лица која имају засновани радни однос са привредним друштвом или установом, или предузетником, без обзира на то да ли су радни однос засновала на неодређено или одређено време и да ли раде пуно или краће од пуног радног времена. Запосленима се не сматрају помажући чланови домаћинства на имању, у радњи или привредном друштву неког од чланова домаћинства, као ни лица на издржавању казне и спољни сарадници (уговор о делу).

**Израчунавање:** Удео запослених лица старости 15-64 године у укупном броју становника исте старосне групе на нивоу локалне самоуправе; скала вредности показатеља: <20, 20-30, 30-40, 40-50, 50-60, 60-70, >70 (%).

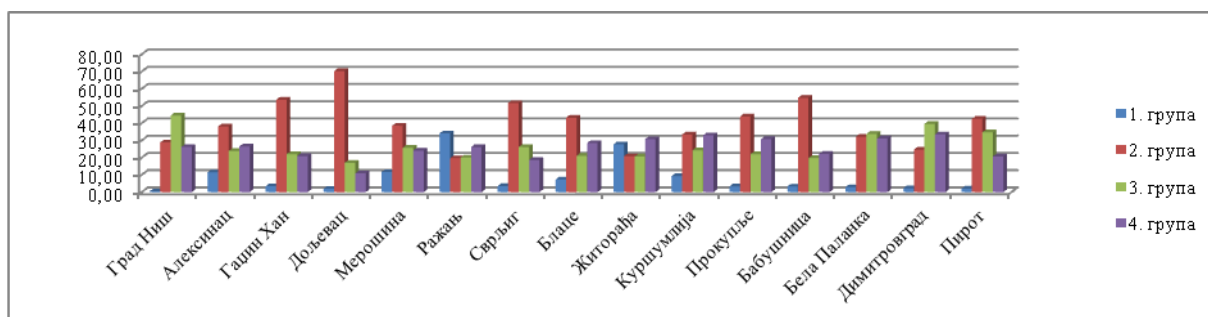
**Извор и начин прикупљања података:** Обрађено на основу података из публикације Анкета о радној снази 2014, 2015. и 2016. године, Републички завод за статистику, Београд.



## 18) ЗАПОСЕЛНОСТ ПО ЕКОНОМСКИМ ДЕЛАТНОСТИМА

**Тематска област:** Привредни развој и побољшање квалитета живљења

**Стање показатеља за просторни развој:** На основу вредности показатеља, може се видети да је, на подручју РППНТП, највећи број радника запослен у 2. групи делатности, од чега навише вредности показатеља су измерене у Дољевцу (70,25%), Бабушници (54,75%), Гаџином Хану (53,62%) и Сврљигу (51,69%), а најмање у Ражњу (19,64%), Житорађи (20,83%), Димитровграду (24,64%) и граду Нишу (28,85%). На нивоу подручја РППНТП, најмањи број радника, око 3%, запослен је у 1. групи делатности, од чега су највише вредности показатеља измерене у Ражњу (34,11%) и Житорађи (27,75%), а најмање у граду Нишу (0,46%). У делатностима 3. и 4. групе запослено је скоро две трећине укупног броја запослених радника на подручју РППНТП, при чему су највише вредности показатеља за 3. групу делатности измерене у граду Нишу, у коме готово половина свих запослених радника (44,48%) је запослена у некој од делатности из 3. групе, док су навише вредности показатеља за 4. групу делатности измерене у Димитровграду (33,52%), Куршумлији (32,97%) и Белој Паланци (31,19%). Када се погледа тренд кретања запослености по економским делатностима у посматраном периоду (2015-2016), може се уочити да број запослених радника у делатностима 1. групе, 2. групе и 3. групе, уз мање осцилације по општинама/градовима, бележи тренд пада на подручју РППНТП, док број запослених у делатностима 2. групе бележи тренд раста.



Начин мерења показатеља: Број запослених по економским делатностима изражен кроз 4 групе делатности. Извршено је следеће груписање делатности на основу делатности које прати Републички завод за статистику:

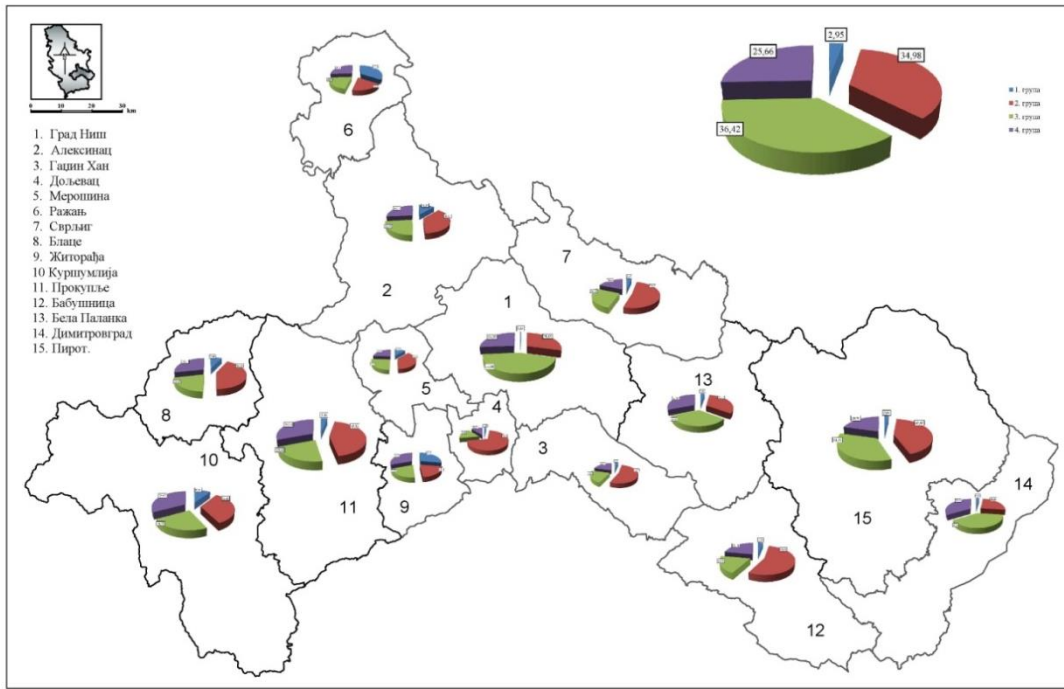
1. група – пољопривреда, шумарство и рибарство;
2. група – рударство, прерађивачка индустрија, снабдевање електричном енергијом, гасом и паром, снабдевање водом и управљање отпадним водама и грађевинарство;
3. група – трговина на велико и мало и поправка моторних возила, саобраћај и складиштење, услуге смештаја и исхране, информисање и комуникације, финансијске делатности и делатност осигурања; пословање некретнинама, стручне, научне, иновационе и техничке делатности и остале услужне делатности;
4. група – државна управа и обавезно социјално осигурање, образовање, здравство и социјална заштита, уметност, забава и рекреација.

**Опис показатеља:** Допринос овог показатеља је увид у економски профил локалне заједнице, као и размештај привредних активности унутар планског подручја, чиме се из овог аспекта (професионална оријентација запослених) анализира достигнути ниво привредне развијености и потенцијална конкурентност региона.

**Израчунавање:** Број запослених лица по економским активностима (према јединственој међународној класификацији делатности) (статистички подаци), на нивоу локалне самоуправе.

**Извор и начин прикупљања података:** Обрађено на основу података из публикације Општине и градови у Републици Србији, 2015, 2016., и достављених табела, Републички завод за статистику, Београд.

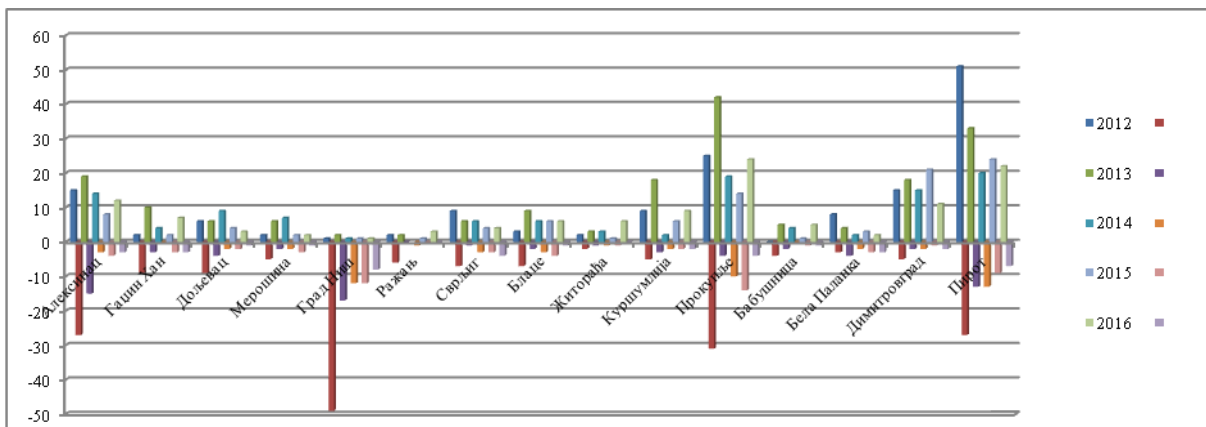




## 19) БРОЈ И АЛОКАЦИЈА НОВИХ ПОКРЕНУТИХ ПРЕДУЗЕЋА И БРОЈ УГАШЕНИХ ПРЕДУЗЕЋА ГОДИШЊЕ

**Тематска област:** Привредни развој и побољшање квалитета живљења

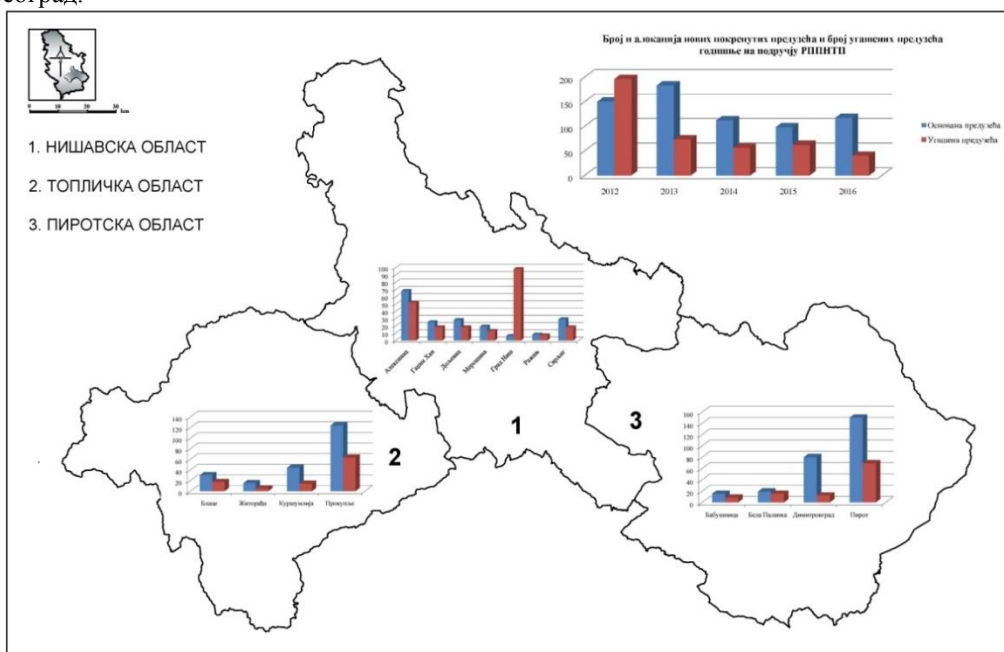
**Стање показатеља за просторни развој:** Увидом у вредности овог показатеља, можемо уочити да је, у посматраном периоду, у Нишавској области далеко већи број угашених предузећа од новооснованих (183 основаних у односу на 224 угашених), за разлику од Топличке (213 основаних у односу на 99 угашених) и Пиротске области (264 основаних у односу на 104 угашена предузећа). Посматрано по функционалним центрима, најповољније вредности показатеља су у Пироту у коме је у посматраном периоду основано 150, а угашено 69 предузећа, и у Прокупљу са 124 основаних и 63 угашених предузећа. Најниже вредности показатеља су у граду Нишу у коме је, у посматраном периоду, основано свега 6 а угашено 98 предузећа.



**Опис показатеља:** Овај показатељ упућује на степен диверзификованости и виталности економије. Нова предузећа су знак динамичне економије, док њихово гашење указује на смањење привлачности подручја за инвестирање, што дугорочно може утицати на погоршање демографске и социјалне структуре подручја.

**Израчунавање:** Статистички податак, праћење на нивоу локалне самоуправе.

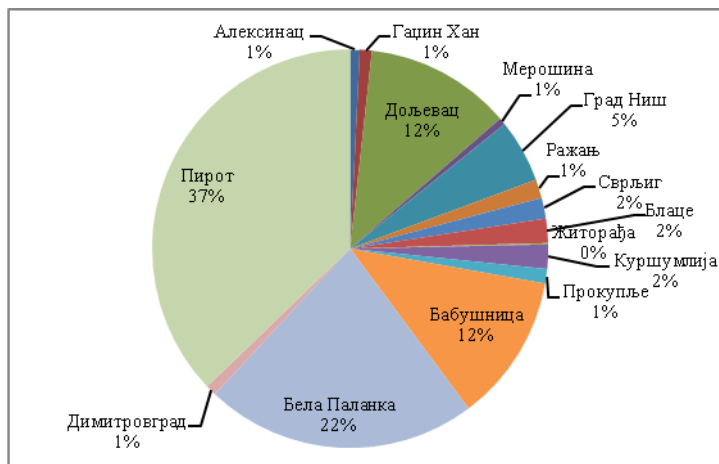
**Извор и начин прикупљања података:** Обрађено на основу података из достављених табела, Министарство привреде, Београд.



## 20) СТОПА ИНВЕСТИЦИЈА

**Тематска област:** Привредни развој и побољшање квалитета живљења

**Стање показатеља за просторни развој:** На основу података вредности показатеља можемо видети да на подручју РППНТП постоји велика разлика у оствареним инвестицијама у нове фондове по општинама/градовима. У 2015. години највеће инвестиције у нове фондове су остварене у граду Пироту (202.576 динара по глави становника) и Белој Паланци (120.619 динара), док је најмања вредност показатеља измерена у Житорађи (607 динара по глави становника), Мeroшини (3.094 динара) и Алексинцу (4.200 динара по глави становника).

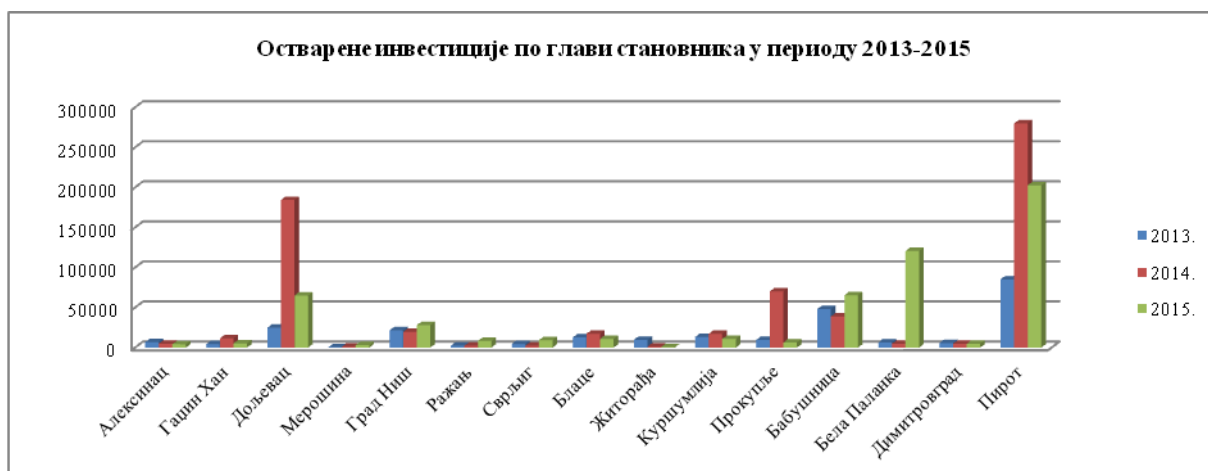


Посматрајући кретање вредности показатеља у посматраном периоду (2013-2015), можемо видети велике флукуације у нивоу остварених инвестиција на нивоу општина/градова, при чему је тренд раста инвестиција у нове фондове забележен у Мeroшини и Ражњу, а тренд пада у Алексинцу и Житорађи.

**Опис показатеља:** Показатељ показује унутаррегионалне диспаритете у привредном расту, истовремено указујући на степен економске атрактивности појединих локалних заједница. Агрегирано на регионалном нивоу показује се колико планско подручје генерише од укупних инвестиција у земљи, одражавајући регионалну конкурентност и приступачност.

**Израчунавање:** Остварене инвестиције у нова основна средства у текућим ценама по становнику (статистички податак) у односу на национални просек; приказ на локалном нивоу, у једногодишњим интервалима.

**Извор и начин прикупљања података:** Обрађено на основу података из публикације Општине и градови у Републици Србији, 2011/4, 2015, 2016., и достављених табела, Републички завод за статистику, Београд.



## 21) БРОЈ ИЗДАТИХ ГРАЂЕВИНСКИХ ДОЗВОЛА (РЕШЕЊА) ЗА ТУРИСТИЧКЕ ОБЈЕКТЕ И ИНДУСТРИЈСКЕ ОБЈЕКТЕ

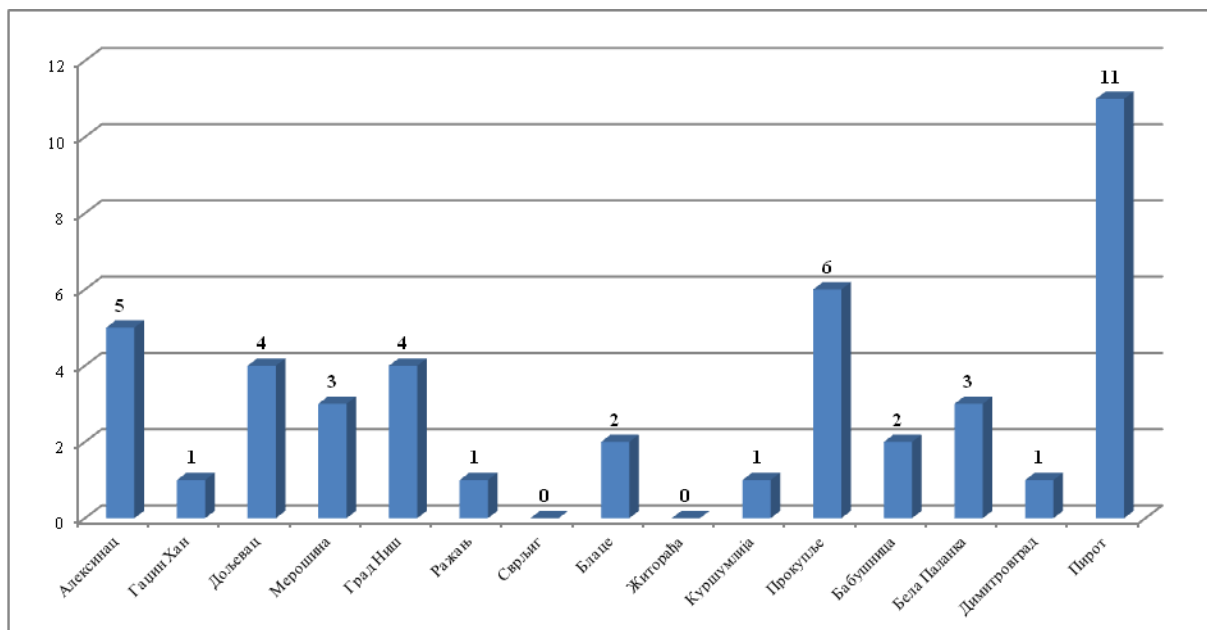
**Тематска област:** Привредни развој и побољшање квалитета живљења

**Стање показатеља за просторни развој:** На нивоу РППНТП је у 2016. години издато укупно 50 грађевинских дозвола за туристичке и индустријске објекте (објекте из класе 121, 125 и 230). Највише грађевинских дозвола је издато на подручју Нишавске области (24), док је најмање издато у Топличкој области (9). На подручју Пиротске области издато је 17 грађевинских дозвола за туристичке и индустријске објекте. На подручју Нишавске области највише дозвола је издато у граду Нишу (10), на подручју Топличке области у Прокупљу (6), а на подручју Пиротске области у граду Пироту (11).

**Опис показатеља:** Подаци о издатим грађевинским дозволама показују интензитет грађевинске делатности, као и структуру и размештај инвестиција, као и реализацију планских решења. Овим показатељом издвојени су објекти из класе 121, 125 и 230 према статистичкој класификацији објеката. (121- Хотели и остале зграде за краткотрајни боравак, 125 - Индустријске зграде и складишта, 230 - Сложене индустријске грађевине (грађевине за рударство, електране, грађевине и постројења за хемијску индустрију и други објекти и постројења у тешкој индустрији) (Извор: Класификација врста грађевина, Републички завод за статистику, Београд, 2005).

**Израчунавање:** Статистички подаци – из упитника и контролника ГРАЂ-10, агрегирано на годишњем нивоу (на основу месечних статистичких истраживања), за ниво насеља према функционалном значају у мрежи насеља, као и за ниво локалне самоуправе.

**Извор и начин прикупљања података:** Обрађено на основу података за 2016. годину из достављених попуњених упитника, Агенција за привредне регистре, Београд.



## 22) БРОЈ И ПОВРШИНА BROWNFIELD И GREENFIELD ЛОКАЦИЈА

**Тематска област:** Привредни развој и побољшање квалитета живљења

**Стање показатеља за просторни развој:** Регионалним просторним планом за подручје Нишавског, Топличког и Пиротског управног округа размештај привредних делатности је засниван на просторној структури привредних локација, уз уважавање просторних органичења и локалних стратешких и планских решења. Локације производних и складишно-логистичких капацитета су предвиђене првенствено у оквиру постојећих привредно-индустријских зона, индустријских паркова, бизнис инкубатора, али и у новим инфраструктурно опремљеним локацијама.

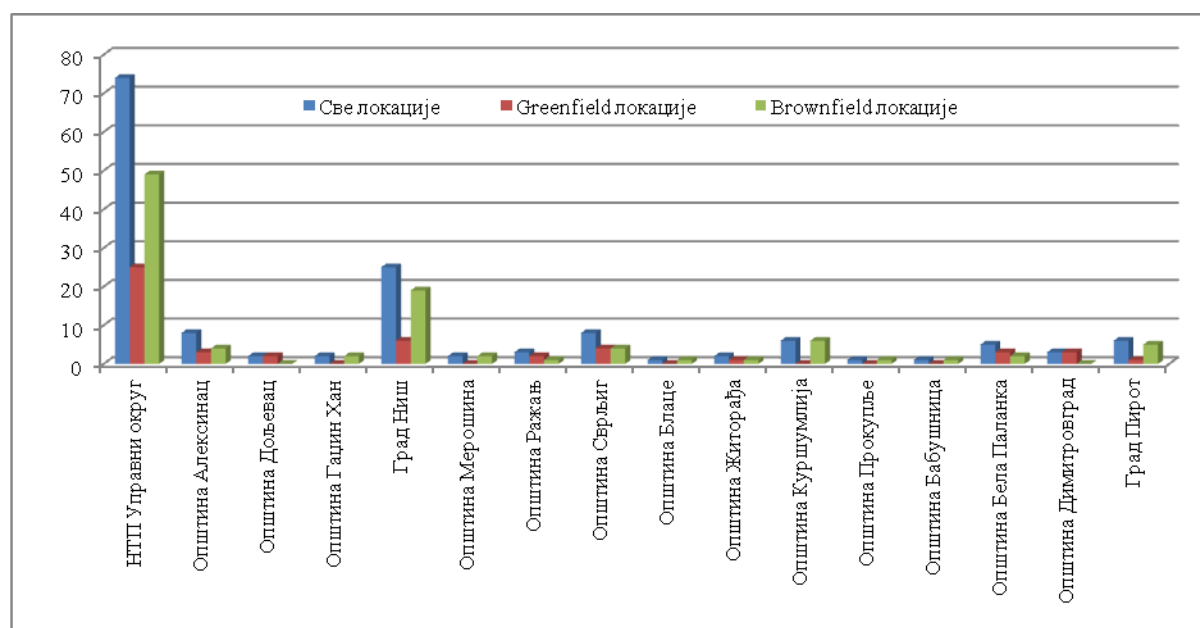
Од локација које су Регионалним просторним планом за подручје Нишавског, Топличког и Пиротског управног округа издвојене као најповољније за смештај привредних капацитета, током првог имплементационог периода је према подацима Развојне агенције Србије тржишту у целили или у деловима понуђено 74 локација, и то 25 *greenfield* локација (3 у Алексинцу, 2 у Дољевцу, 6 у Граду Нишу, 2 у Ражњу, 4 у Сврљигу, 1 у Житорађи, 3 у Белој Паланци, 3 у Димитровграду и 1 у Граду Пироту) и 49 *brownfield* локалитета (4 у Алексинцу, 2 у Гаџином Хану, 19 у Граду Нишу, 2 у Мерошини, 1 у Ражњу, 4 у Сврљигу, 1 у Блацу, 1 у Житорађи, 6 у Куршумлији, 1 у Прокупљи, 1 у Бабушници, 2 у Белој Паланци и 5 у Граду Пироту). Чињеница да је на нивоу Нишавског, Пиротског и Топличког управног округа предност дата *brownfield* локацијама говори о томе да се током одабира приоритета водило рачуна о основним начелима одрживости при потрошњи простора.

Посматрајући инфраструктурну опремљеност понуђених локалитета, на нивоу Нишавског, Пиротског и Топличког управног округа може се приметити да је већина комплетно инфраструктурно опремљена, с обзиром да чак 55 локација има прикључак на саобраћајну, електроенергетску, водоводну и канализациону мрежу, док осталих 19 има различит ниво инфраструктурне опремљености.

**Опис показатеља:** Овим показатељом прати се планско опредељење да се за нове делатности и намене у случајевима када је то могуће користи постојећи грађевинског фонда, (уместо "greenfield" давање предности "brownfield" инвестицијама).

**Израчунавање:** Број *brownfield* и *greenfield* локација у оквиру општина и градова.

**Извор и начин прикупљања података:** Списак *brownfield* и *greenfield* локација према подацима из Базе инвестиционих локација Развојне агенције Србије.



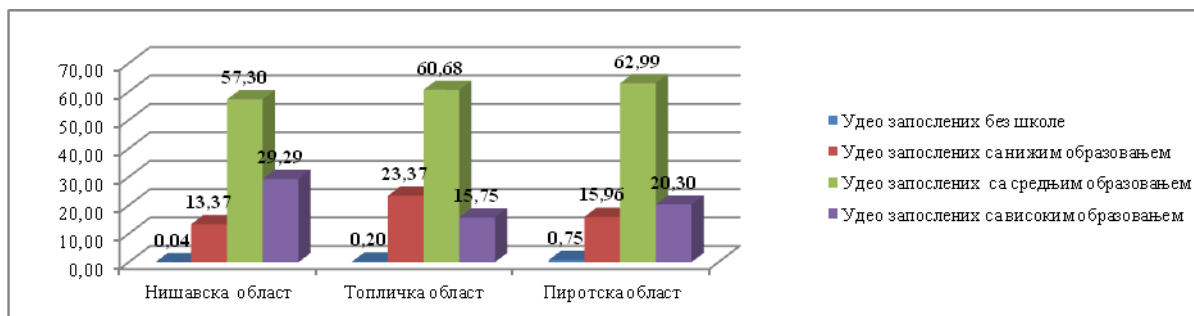
Територијална јединица	Све локације	Greenfield локације	Brownfield локације
НТП Управни округ	74	25	49

<b>Нишавска област</b>	<b>49</b>	<b>17</b>	<b>32</b>
Општина Алексинац	8	3	4
Општина Доњевац	2	2	0
Општина Гаџин Хан	2	0	2
Град Ниш	25	6	19
Општина Мерошина	2	0	2
Општина Ражањ	3	2	1
Општина Сврљиг	8	4	4
<b>Топличка област</b>	<b>10</b>	<b>1</b>	<b>9</b>
Општина Блаце	1	0	1
Општина Житорађа	2	1	1
Општина Куршумлија	6	0	6
Општина Прокупље	1	0	1
<b>Пиротска област</b>	<b>15</b>	<b>7</b>	<b>8</b>
Општина Бабушница	1	0	1
Општина Бела Паланка	5	3	2
Општина Димитровград	3	3	0
Град Пирот	6	1	5

## 23) ЗАПОСЛЕНО СТАНОВНИШТВО ПРЕМА СТЕПЕНУ ОБРАЗОВАЊА

**Тематска област:** Привредни развој и побољшање квалитета живљења

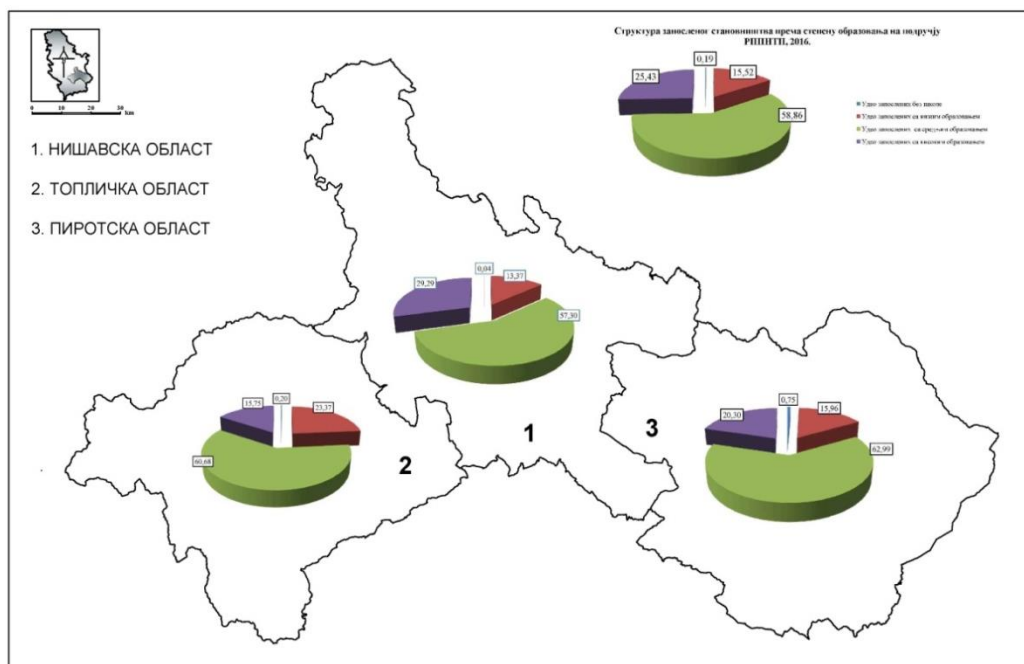
**Стање показатеља за просторни развој:** Показатељем се прати структура запосленог становништва према степену образовања, међутим вредности показатеља су приказане на нивоу области будући да не постоје подаци за ниво општине/града. Просторном анализом података о запосленим лицима према степену образовања може се уочити да је највећи број запослених (2016. ), у свим областима на подручју РППНТП, био са средњим образовањем и кретао се у распону од 57,30% у Нишавској области до 62,99% у Пиротској области. Удео запослених са високим образовањем је, у поменутој години, био највиши у Нишавској области (29,29%), док је најнижа вредност показатеља измерена у Топличкој области (15,75%). Удео запослених са нижим образовањем кретао се у распону од 13,37% у Нишавској области до 23,37% у Топличкој области. Удео запослених без школе је веома мали тако да статистика не публикује те податке.



**Опис показатеља:** Образовна структура запосленог становништва пружа увид о потенцијалима или ограничењима подручја за капиталне инвестиције, као и просторној (не)уравнотежености понуде радне снаге. Мапирањем овог показатеља јасно се може указати на функционални дисбаланс мреже насеља, сходно просторној концентрацији стручних профила запослених.

**Израчунавање:** Статистички подаци, тренд промене образовног нивоа становништва на нивоу локалних самоуправа по годинама и у односу на републички просек.

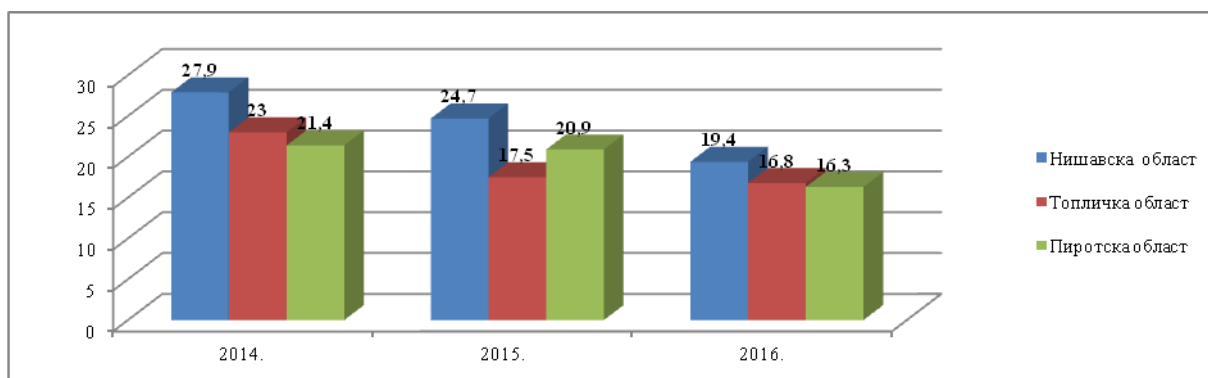
**Извор и начин прикупљања података:** Обрађено на основу података из публикације Анкета о радној снази 2014, 2015. и 2016. године, Републички завод за статистику, Београд, при чему су подаци доступни само за ниво области, а не и за насеља.



## 24) СТОПА НЕЗАПОСЛЕНОСТИ

**Тематска област:** Привредни развој и побољшање квалитета живљења

**Стање показатеља за просторни развој:** Показатељем се учешће броја незапослених у укупном броју активног становништва старих 15 и више година, међутим вредности показатеља су приказане на нивоу области будући да не постоје подаци за ниво општине/града. На подручју РППНТП, увидом у вредности показатеља, можемо видети да су забележене високе стопе незапослености на целокупној територији РППНТП. Највише вредности показатеља, у 2016. години, су забележене на подручју Нишавске области (19,4%), док су знатно ниже вредности измерене на подручју Топличке (16,8%) и Пиротске области (16,3), али је важно напоменути да се ове вредности крећу у границама вредности стопе незапослености у Републици Србији (18,2%). Оно што је битно напоменути је то да у периоду 2014-2016, забележен је пад вредности овог показатеља, и највећи пад је забележен у Нишавској области (са 27,9% у 2014. на 19,4% у 2016.). На подручју Топличке области је дошло до пада са 23% на 16,8%, а у Пиротској области са 21,4% на 16,3%.



**Опис показатеља:** Просторном анализом података о незапосленим лицима може се добити увид о економској и социјалној кохезији територије, имајући у виду да висок ниво незапослености генерише низ демографских проблема. За потпунију примену овог показатеља било би пожељно анализирати и квалификациону структуру незапослених. Висока стопа незапослености може ићи упоредо са деловима друштва који имају потешкоће у приступу тржишту рада, које их спречавају да буду у потпуности интегрисани чланови друштва у ком живе. За потпуније анализе показатељ би требало рашчланити по категоријама незапосленог становништва, на пример: жене, млади, етничке групе, урбани и општински/градски центри, руралне области и микроразвојни центри.

**Израчунавање:** Статистички податак - удео незапослених лица (по старости и полу) у укупном броју активних лица; скала вредности показатеља: <5, 5-10, 10-15, 15-20, >20.

**Извор и начин прикупљања података:** Обрађено на основу података из публикације Анкета о радној снази 2014, 2015. и 2016. године, Републички завод за статистику, Београд.

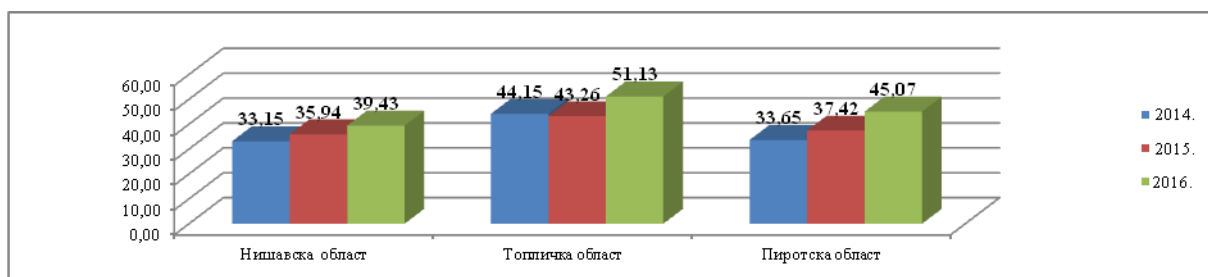




## 25) СТОПА ЗАПОШЉАВАЊА СТАРИЈИХ РАДНИКА (55-64 ГОДИНА)

**Тематска област:** Привредни развој и побољшање квалитета живљења

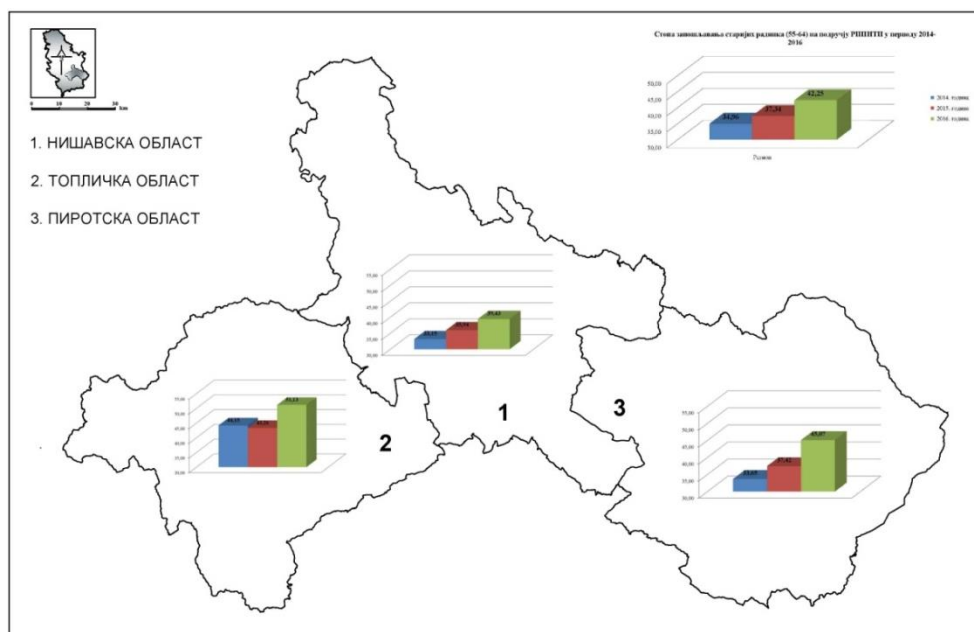
**Стање показатеља за просторни развој:** Показатељем се учешће броја запослених радника старости 55-64 година у укупном броју ове популације становништва, међутим вредности показатеља су приказане на нивоу области будући да не постоје подаци за ниво општине/града. Увидом у вредности показатеља, може се уочити да је између трећине до половине популације становника старости 55-64 година запослено. Највише вредности показатеља су измерене на подручју Топличке области, будући да је у 2016. години укупно 51,13% ове популације било запослено, док су нешто ниже вредности на подручју осталих области, и то у Нишавској области вредност показатеља је нанижа и износи 39,43%, док на подручју Пиротске области износи 45,07%. Поред тога, у периоду 2014-2016., уочен је пораст тренда стопе запошљавања старијих радника, при чему је највећи пораст стопе забележен на подручју Пиротске области (са 33,65% у 2014. години на 45,07% у 2016.), а најнижи раст стопе је забележен на подручју Нишавске области (са 33,15% на 39,43%).



**Опис показатеља:** Овај показатељ се користи да одслика укупне регионалне капацитете тржишта рада, али такође и допринос социјалној и економској кохезији заједнице, кроз отварање радних места за запошљавање старијих лица. Показатељ одражава мере социјалне политике и запошљавања са циљем да се повећа партиципација оних категорија становништва који су остали без посла у периоду транзиције привредног система.

**Израчунавање:** Удео броја запослених лица старости 55-64 година у укупном броју становника исте старосне групе, (%) на нивоу локалне самоуправе.

**Извор и начин прикупљања података:** Обрађено на основу података из публикације Анкета о радној снази 2014, 2015. и 2016. године, Републички завод за статистику, Београд. Овај податак је доступан само на нивоу области.



## 26) БРОЈ ДОМАЋИНСТАВА КОЈА ЖИВЕ ИСПОД ГРАНИЦЕ СИРОМАШТВА

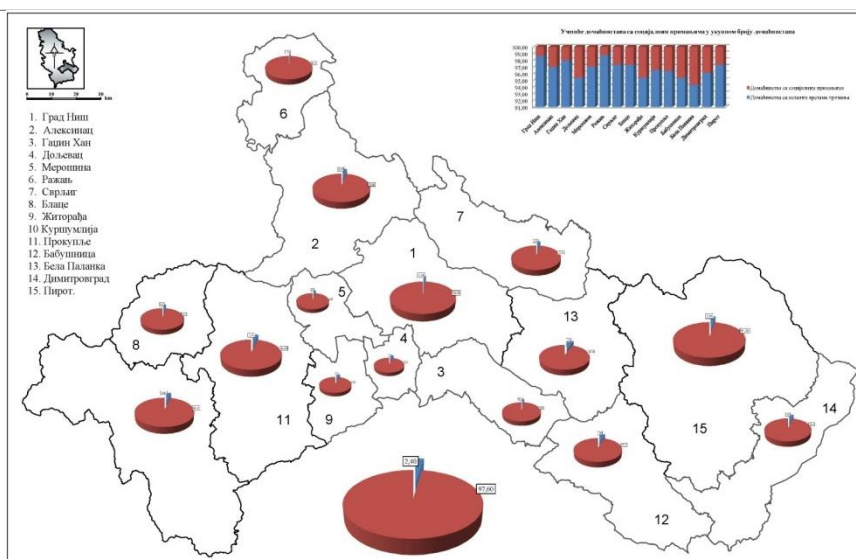
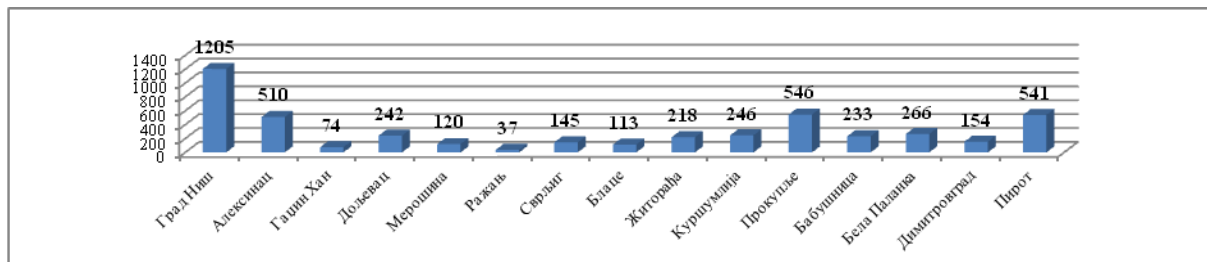
**Тематска област:** Привредни развој и побољшање квалитета живљења

**Стање показатеља за просторни развој:** Поред тога што постоје више различитих методолошких приступа за израчунавање овог показатеља, проблем представља и то што се за сада степен сиромаштва не мери на нивоу мањем од НСТЈ2. На основу вредности показатеља, у номиналном износу, највећи број домаћинстава корисника социјалне помоћи регистрован је у граду Нишу (1.205), општини Прокупље (546) и граду Пироту (541), док је најмањи број корисника регистрован у општини Ражањ (37) и општини Гацин Хан (74). Када посматрамо учешће домаћинстава корисника социјалне помоћи као извора прихода у укупном броју домаћинстава, највеће вредности показатеља су у Пиротској области (3,51%), а најмање у Нишавској области (1,82%). Општине у којима је регистровано највеће учешће домаћинстава примаоца социјалне помоћи у укупном броју домаћинстава су општина Бела Паланка (5,66%), општина Дољевац (4,60%), општина Житорађа (4,60%) и општина Бабушница (4,59%), док су општине са најмањим бројем домаћинстава, примаоца социјалне помоћи у укупном броју домаћинстава општина Ражањ (1,24%) и град Ниш (1,82%).

**Опис показатеља:** Овај показатељ пружа увид о уделу популације чији су приходи испод утврђеног егзистенцијалног минимума. Сиромаштво није само проблем дистрибуције прихода већ иде упоредо са другим социјалним проблемима, као што су дугорочна незапосленост, недостатак радног искуства и низак ниво образовања, слаба доступност јавних служби (здравствене заштите, образовања, социјалног старања и др.), слаба доступност комуналних услуга и др.

**Израчунавање:** С обзиром да постоји више различитих методолошких приступа за израчунавање овог показатеља, потребне су додатне анализе о начину његовог приказивања. Један од начина израчунавања: број домаћинстава чији су приходи испод прага од 60% просечне зараде у земљи (статистички податак, %).

**Извор и начин прикупљања података:** Обрађено на основу података из Пописа становништва, домаћинстава и станова 2011. у Републици Србији, Домаћинства према броју чланова и изворима прихода по општинама, Републички завод за статистику, Београд.



## 27) БРОЈ СОЦИЈАЛНО НЕПРОФИТНИХ СТАНОВА ПРЕМА БРОЈУ ДОМАЋИНСТАВА У ПРОГРАМУ СОЦИЈАЛНОГ СТАНОВАЊА

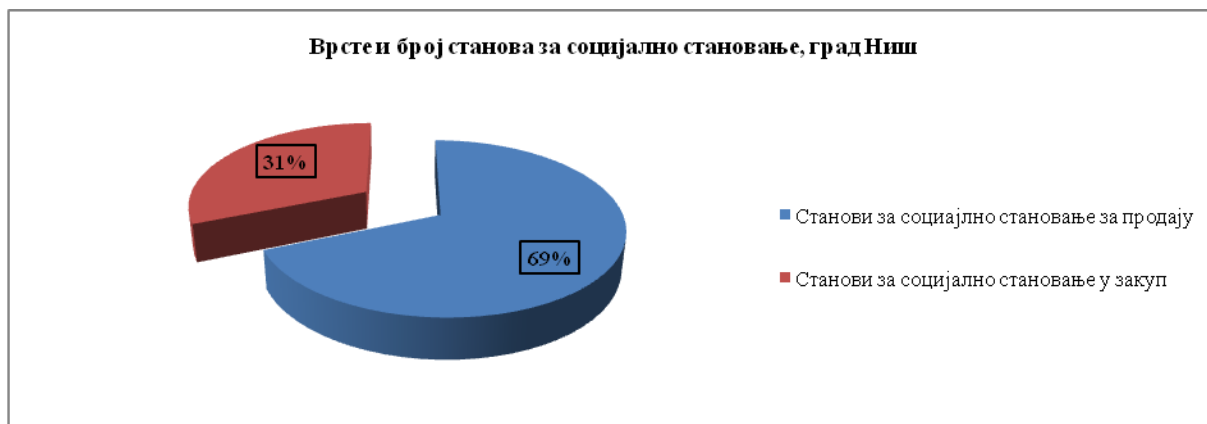
**Тематска област:** Привредни развој и побољшање квалитета живљења

**Стање показатеља за просторни развој:** Вредности показатеља су израчунате на основу броја станова кроз програме стамбене подршке које спроводе ЈЛС. На подручју РППНТП, само у граду Нишу постоји институција која се бави политиком социјалног становања коју спроводи кроз програме стамбене подршке које спроводе јединице локалне самоуправе и то је Градска стамбена агенција Ниш. На подручју града Ниша, до 2016. године је, кроз програме стамбене подршке које спроводе јединице локалне самоуправе, изграђено укупно 240 станова, од чега је 165 станова изграђено са циљем даље продаје лицима која испуњавају строго прописане услове, док је 75 социјалних станова изграђено за потребе издавања у закуп.

**Опис показатеља:** Дефинисање националне стратегије социјалног становања повезује се са циљевима регионалног и просторног развоја. Изразито неравномеран регионални развој може се побољшати пажљивом стратегијом у којој ће социјално становање имати важну улогу, као што се може и додатно погоршати уколико се неодговарајућом политиком социјалног становања буде даље повећавала привлачност развијених урбаних средина. Социјално становање, као инструмент социјалне стамбене политике треба на системски начин да допринесе решавању стамбених потреба домаћинстава која из економских, социјалних и других разлога нису у могућности да самостално на тржишту обезбеде адекватно становање. Поред директног утицаја на повећање социјалне одрживости заједнице, оно има позитивне утицаје и на економске и друге параметре, као што су: тржиште рада, запосленост, унапређење стандарда становања и сл.

**Израчунавање:** Годишња понуда социјално непрофитних станова у односу на број домаћинстава која чине циљну групу програма социјалног становања, на нивоу локалних самоуправа.

**Извор и начин прикупљања података:** Достављени подаци о броју социјалних станова, Градска стамбена агенција Ниш.



## 29) УГРОЖЕНЕ И ЗАШТИЋЕНЕ БИЉНЕ И ЖИВОТИЊСКЕ ВРСТЕ

**Тематска област:** Очување природног и културног наслеђа и развој туризма

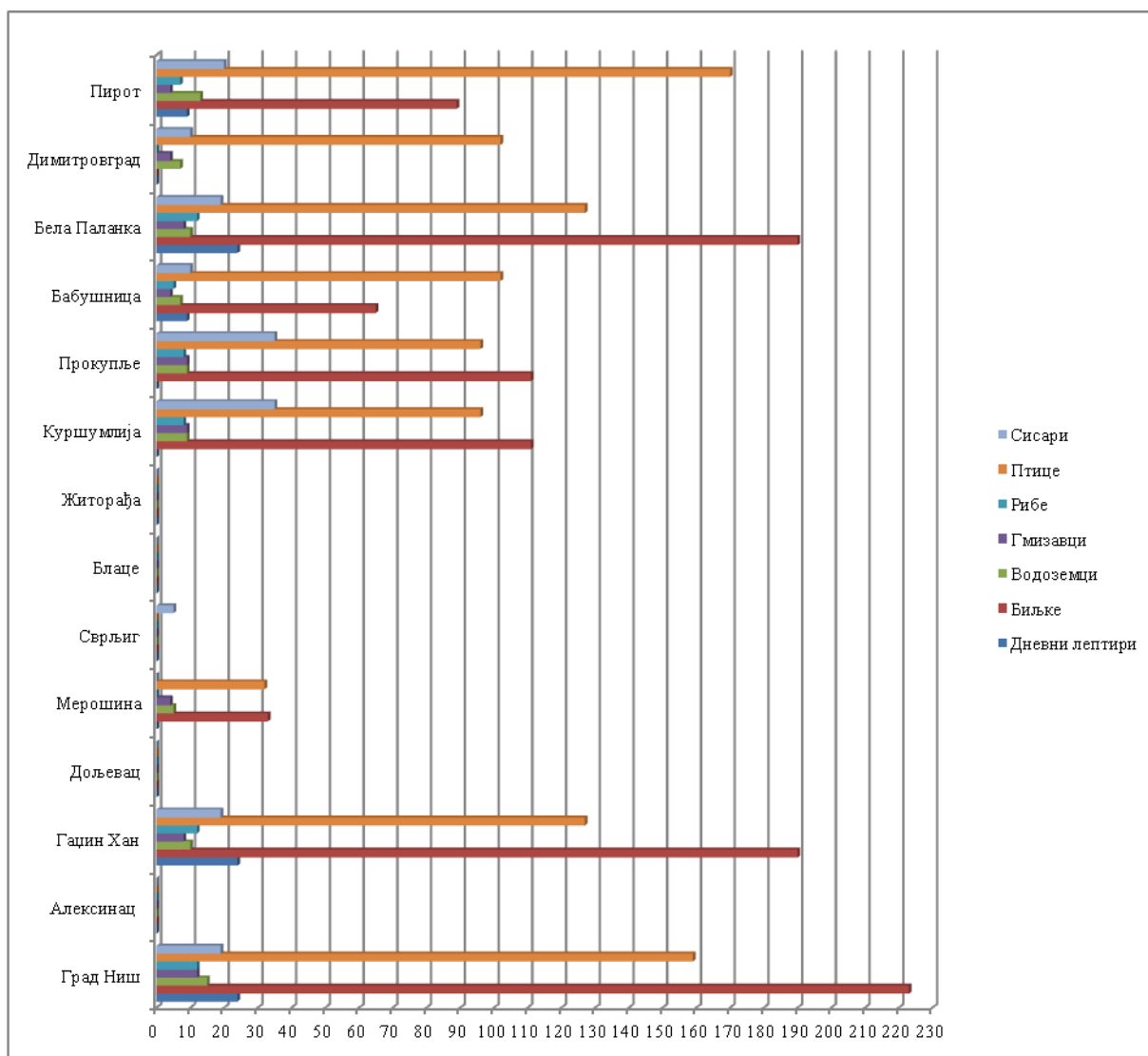
**Стање показатеља за просторни развој:** Од укупно 2.496 заштићених биљних и животињских врста (2016.), на подручју РПНТП, заступљене су: биљке 1.012 (41%); птице 1.011 (40%); сисари 172 (7%); дневни лептири (4%); рибе 64 (3%); водоземци 85 (3%) и гмизавци 62 (2%).

**Опис показатеља:** Подручје плана се карактерише великом разноврсношћу биљног и животињског света, као последицом разноврсности предела, различитих географских услова и могућности за стварање станишта за различите врсте. Ово подручје се карактерише великим бројем угрожених и заштићених биљних и животињских врста. Са подручја Старе планине на српској Црвеној листи угрожених врста налазе се панчићева жабља трава, снежна волухарица. На IUCN Црвеној листи угрожених врста налази се Риђи мишар, Пољска шева и Шумска шљука.

Крчењем шума, прекомерном испашом, неконтролисаним бербом ретких и лековитих биљака, изградњом скијашких стаза на Старој планини, угрожава се опстанак биљних врста.

**Израчунавање:** Стање угрожених и заштићених биљних и животињских врста.

**Извор и начин прикупљања података:** Обрађено на основу података за 2016. годину из достављених табела, Завод за заштиту природе Србије, Београд.



### 30) БРОЈ И ВРСТА НЕПОКРЕТНИХ КУЛТУРНИХ ДОБАРА И ДОБАРА ПРЕДЛОЖЕНИХ ЗА ЗАШТИТУ

**Тематска област:** Очување природног и културног наслеђа и развој туризма

**Стање показатеља за просторни развој:** У обухвату РППНТП према условима Републичког завода за заштиту споменика културе бр. 3/588 закључно са 01.04.2009. године постојало је 184 непокретних културних добара и већи број евидентираних непокретности које су уживале претходну заштиту и биле у поступку утврђивања за непокретна културна добра. Посматрајући структуру споменичког фонда према категоризацији може се приметити да је са статусом непокретног културног добра од изузетног значаја било свега 9 непокретних културних добара, док су статус непокретног културног добра од великог значаја уживала 22 непокретна културна добра. Преовлађују споменици културе што је случај на територији целе државе али је специфичност сразмерно велико учешће археолошких налазишта у споменичком фонду у односу на остале крајеве републике. У односу на републички ниво где од 2341 непокретних културних добра 582 ужива велики а 200 изузетан значај, може се закључити да планско подручје не карактерише концентрација НКД од капиталног значаја.

Од 7 непокретних културних добара која су током 2016. године на подручју РППНТП утврђена и уписана у централни регистар непокретних културних добара 4 споменика културе је утврђено на територији Сврљига, 1 споменик културе на територији Бабушница, као и 2 споменика културе и 1 знаменито место у Граду Пироту. Ово представља мали број утврђених непокретних културних добара и у односу на њихов укупан број.

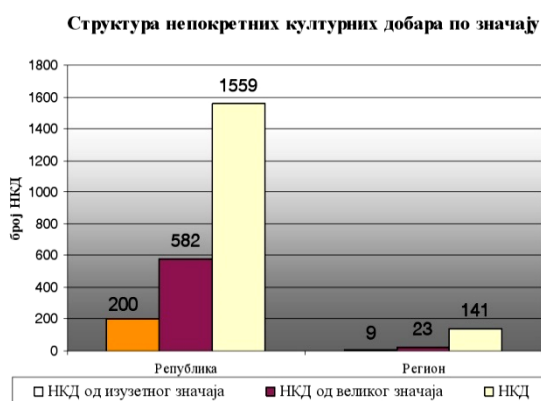
Током 2016. године Републичком заводу за заштиту споменика културе Београд није упућен ниједан предлог за утврђивање непокретних културних добара за непокретности са подручја РППНТП.

Током 2016. године није вршена периодична категоризација непокретних културних добара са подручја РППНТП.

**Опис показатеља:** У складу са основним планским концептом да се културно наслеђе артикулише као развојни ресурс, да се заштити, уреди и користи на начин који ће допринети успостављању регионалног и локалног идентитета у складу са европским стандардима заштите, овим показатељем се прати број, врста и статус заштите непокретних културних добара. Поред непокретних културних добара показатељ прати и статус добара која уживају претходну заштиту, с обзиром да планска решења предвиђају за њих исти третман као и за непокретна културна добра.

**Израчунавање:** Мапирање непокретних културних добара према врсти и степену заштите (површина територије под заштитом), као и непокретности предложених за заштиту према врсти, на нивоу локалних самоуправа, према подацима званичних служби заштите споменика културе.

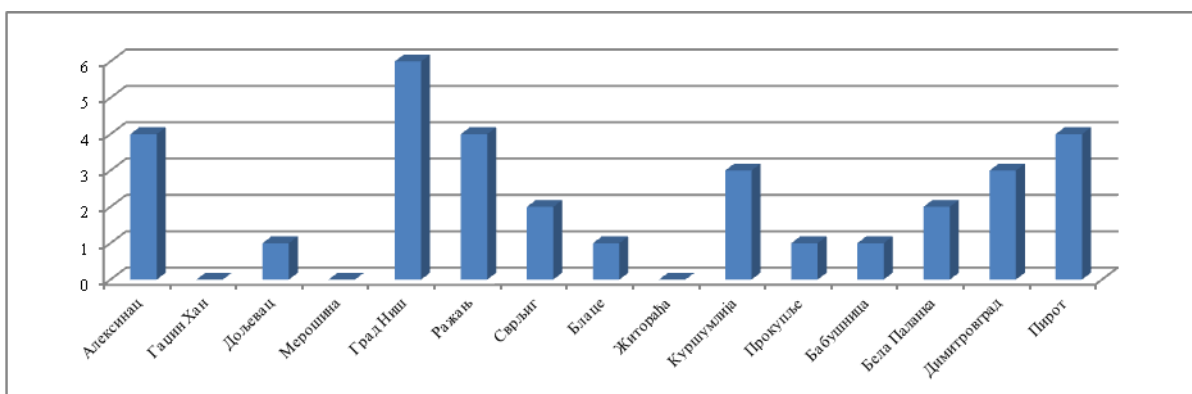
**Извор и начин прикупљања података:** Централни регистар непокретних културних добара Републичког завода за заштиту споменика културе Београд.



### 31) БРОЈ ДРУШТВЕНИХ ДОГАЂАЈА (МАНИФЕСТАЦИЈА) СА ПРЕЗЕНТАЦИЈОМ НАРОДНЕ ТРАДИЦИЈЕ И КУЛТУРНОГ ИДЕНТИТЕТА ЛОКАЛНИХ ЗАЈЕДНИЦА

**Тематска област:** Очување природног и културног наслеђа и развој туризма

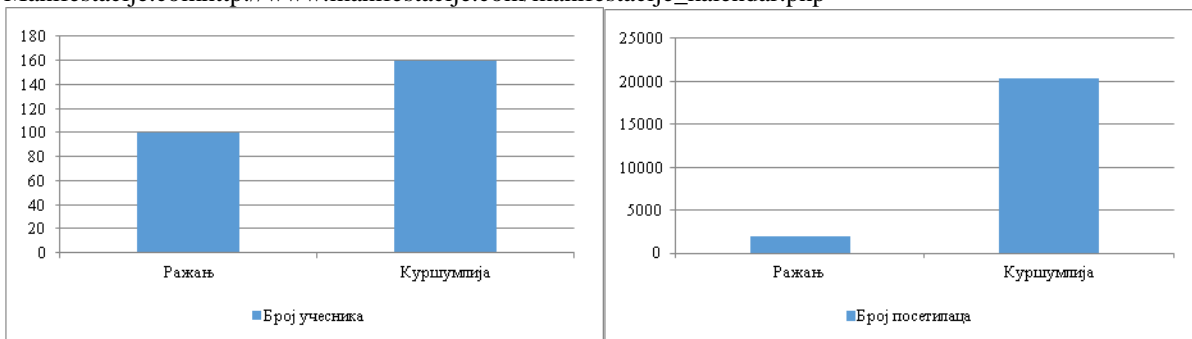
**Стање показатеља за просторни развој:** На основу података из достављених упитника, као и на основу података са сајта Manifestacije.com једино у Гаџином Хану, Мерошини и Житорађи није регистрован ни један догађај са презентацијом народне традиције и културног идентитета локалних заједница. У свим осталим општинама и градовима постоји више таквих манифестацијама различите масовности, ранга (локални, регионални и међународни) и значаја. Тако су, у току 2016. године, у Ражњу одржане 4, које је посетило око 2.000 посетилаца и на њима је учествовало око 100 учесника, а у Куршумлији су одржане 3 манифестације на којима је учествовало око 160 учесника, а посетило их је чак око 20.300 посетилаца, док за остале друштвене догађаје са презентацијом народне традиције и културног идентитета локалних заједница немамо податке о масовности и значају, будући да Туристичке организације тих општина нису доставиле податке.



**Опис показатеља:** Велику улогу у културном животу имају све бројније и масовније културне манифестације отвореног типа, посебно значајно за рурална подручја, с обзиром да је највећи број културних садржаја сконцентрисан у Нишу, као макрорегионалном центру, а потом у Пироту и Прокупљу, као регионалним центрима. Овај показатељ треба да идентификује посебност места, степен оживљавања изворне културне традиције, ниво очуваности идентитета, али и спремност локалног становништва да преузму део одговорности за развој места (укључујући фолклор, обновљене радионице старих заната, продају оригиналних локалних производа и др.).

**Израчунавање:** Друштвени догађаји (манифестације) по месту одржавања, броју учесника и евентуално броју посетилаца.

**Извор и начин прикупљања података:** Обрађено на основу података за 2016. годину из достављених попуњених упитника, Туристичке организације Ражањ и Куршумлија, и података са сајта Manifestacije.com [http://www.manifestacije.com/manifestacije\\_kalendar.php](http://www.manifestacije.com/manifestacije_kalendar.php)



## 32) ТУРИСТИЧКИ СМЕШТАЈ (ПРЕМА ТИПУ И КАТЕГОРИЈИ ОБЈЕКТА И БРОЈУ ЛЕЖАЈА)

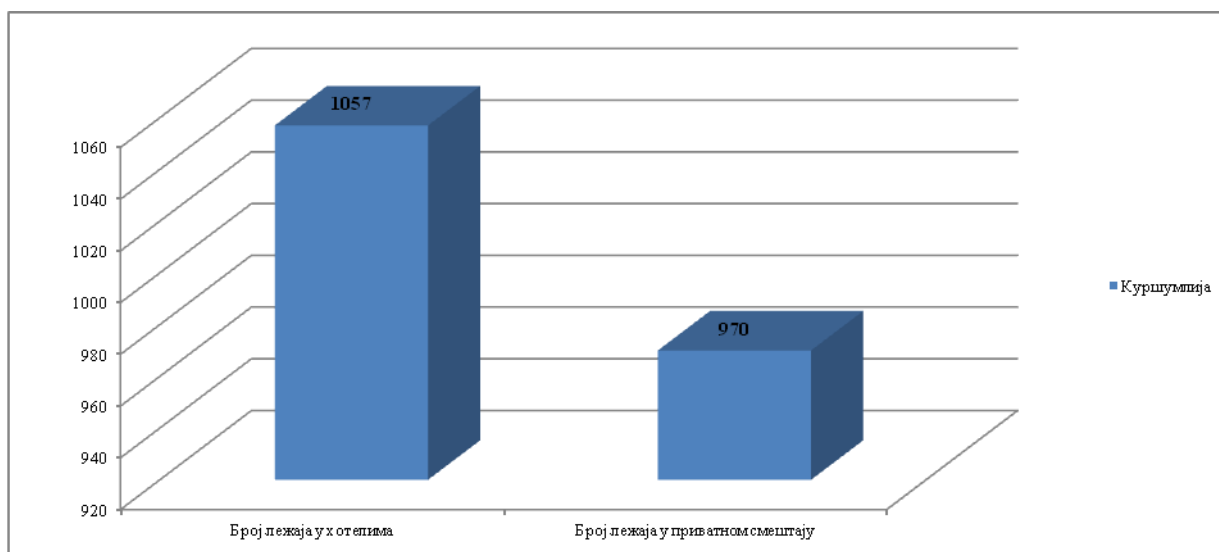
**Тематска област:** Очување природног и културног наслеђа и развој туризма

**Стање показатеља за просторни развој:** Развој туризма је означен као један од главних опредељења просторног развоја на подручју РППНТП. Међутим, овај показатељ је вредносно и графички представљен једино за Куршумлију у Топличкој области, будући да Туристичке организације осталих локалних заједница нису доставиле податке о типу и категорији објеката и броју лежајева у туристичком смештају. Пролом Бања располаже са 1141 лежајем у 572 собе (од тога Хотел Радан има 440 лежајева а у приватним кућама има 701 лежај у 357 соба). Хотел Жубор у Куршумлијској бањи располаже са 158 соба и 240 лежаја, постоје и два радничка и једно дечије одмаралиште укупног капацитета 140 лежаја, међутим Куршумлијска Бања је затворена 2006. године и ови капацитети се не користе. У Луковској Бањи Хотел Копаник располаже са 120 лежаја, а хотел Јелак располаже са 182 лежаја, а у приватном смештају има 269 лежаја. Хостел Франица у центру Куршумлије има 12 соба са укупно 32 лежаја. Мотел Стара Врба, удаљен 5км од Куршумлије има 43 лежаја.

**Опис показатеља:** Показатељом се прати расположивост смештајних капацитета за развој туризма, који је означен као један од главних опредељења просторног развоја планског подручја. Сходно издвојеним туристичким рејонима планског подручја важно је да показатељ буде разматран нивоу општине/града, као и нивоу туристичких рејона и комплекса-дестинација који су назначени у Просторном плану.

**Израчунавање:** Број лежаја према врсти и категорији туристичких објеката (сходно прописаној категоризацији туристичких објеката).

**Извор и начин прикупљања података:** Обрађено на основу података за 2016. годину из достављених попуњених упитника, Туристичка организација Куршумлије.

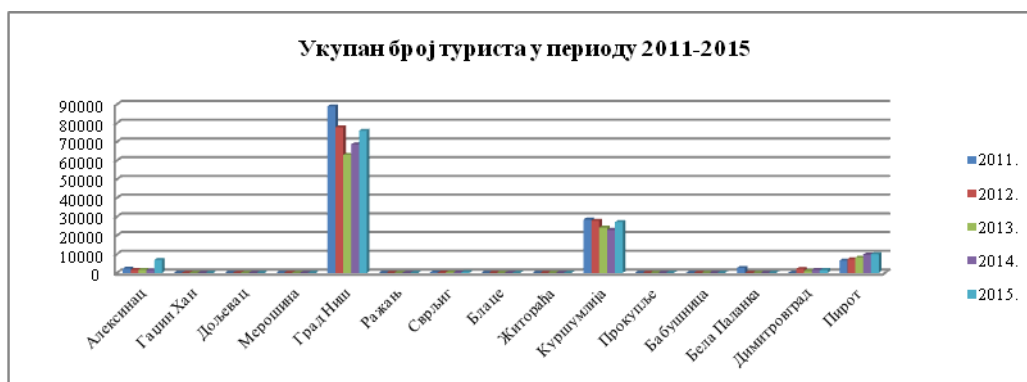




### 33) БРОЈ ТУРИСТА И ТУРИСТИЧКИХ НОЋЕЊА

**Тематска област:** Очување природног и културног наслеђа и развој туризма

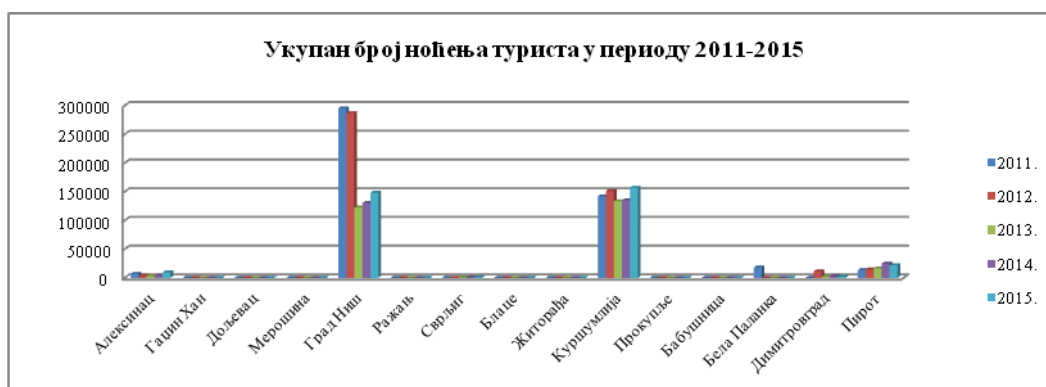
**Стање показатеља за просторни развој:** На основу вредности показатеља, за период 2011-2015. године, можемо видети да је највећи интезитет туристичких активности остварен на подручју града Ниша, и општине Куршумлија, и да, посматрајући вредности оба показатеља, након пада вредности у 2013. години, уочава се тренд пораста и броја туриста и броја ноћења туриста. При томе је уочен тренд смањења укупног броја и броја ноћења домаћих туриста, уз истовремен пораст укупног броја и броја ноћења страних туриста, мада се примећује да се у међувремену није битно променио просечан број ноћења туриста и креће се у односу 2,4 према 1,5 ноћења у корист домаћих туриста. Што се тиче општине Куршулија, вредности показатеља показују на постојање тренда пораста и укупног броја и броја ноћења туриста, али оно што је посебно повољно је просечан број ноћења туриста који је на нивоу 6,3 ноћења домаћих и 3,1 ноћење страних туриста, што указује на постојање интензивних туристичких активности на подручју Луковске и Пролом бање.



**Опис показатеља:** Повећање или смањење броја туриста показује ниво атрактивности подручја, квалитет и разноврсност понуде, као и у којој мери су постојеће комплементарне локалне активности интегрисане са туризмом.

**Израчунавање:** Показатељ представља разраду националног нивоа извештавања о стању у простору, мерећи промене у годишњем броју туриста и туристичких ноћења по општинама и туристичким центрима планског подручја. Подаци су расположиви из званичних статистичких извора.

**Извор и начин прикупљања података:** Обрађено на основу података из публикације Општине и градови у Републици Србији, 2012, 2013, 2014, 2015 и 2016, Републички завод за статистику, Београд.

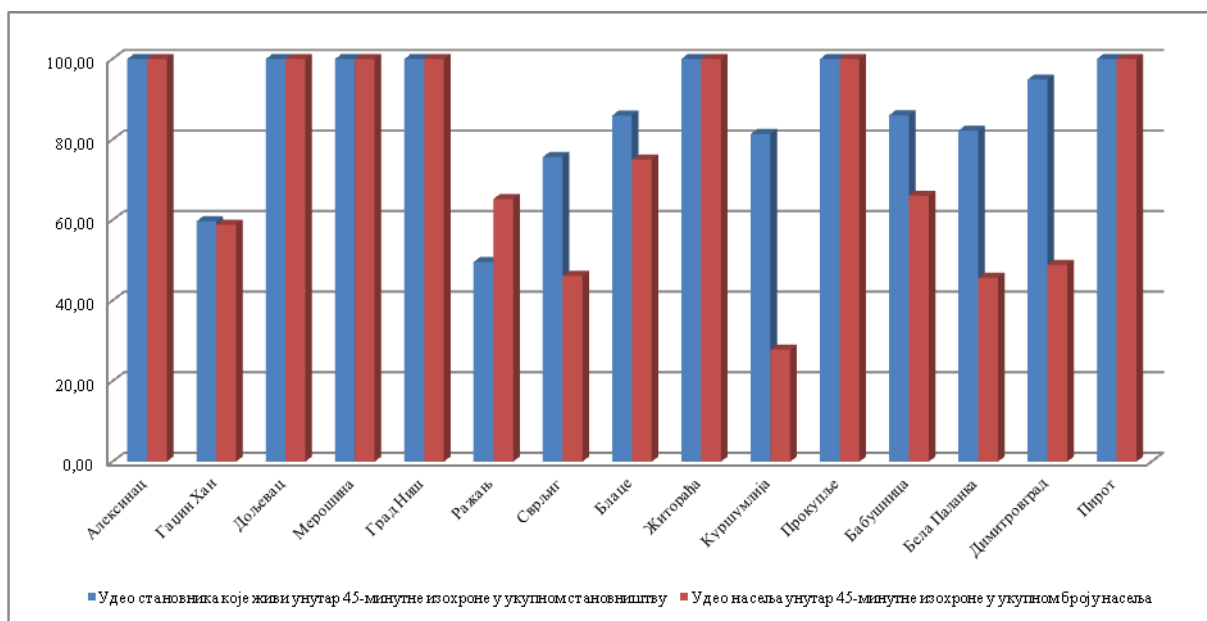


### 34) ДОСТУПНОСТ РЕГИОНАЛНИХ И СУБРЕГИОНАЛНИХ ЦЕНТРА ЈАВНИМ ПРЕВОЗОМ (ОД ТОГА: ДОСТУПНОСТ ЖЕЛЕЗНИЦОМ)



**Тематска област:** Унапређење инфраструктурне и комуналне опремљености насеља

**Стање показатеља за просторни развој:** Посматрајући вредности показатеља за број становника које живи унутар 45-минутне изохроне, 96,24% становника РППНТП живи унутар 45-минутне изохроне. При томе, највећа покривеност је измерена у Нишавској области (96,95%), а најмања у Топличкој области (94,29%). Посматрано по општинама, општине у којима најмањи проценат становништва унутар 45-минутне изохроне су општина Ражањ (49,57%) и општина Гаџин Хан (59,70%). Посматрајући вредности показатеља за број насеља на подручју РППНТП која се налазе унутар 45-минутне изохроне путовања аутом до најближег регионалног и субрегионалног центра, можемо видети да је 76,02% свих насеља унутар 45-минутне изохроне. Највећи број насеља која се налазе унутар 45-минутне изохроне су у Нишавској области (84,75%), а најмања вредност показатеља је измерена у Пиротској области (69,63%). Посматрајући вредности показатеља по општинама, општине са најмањим бројем насеља која се налазе унутар 45-минутне су општина Куршумлија (27,78%), општина Бела Паланка (45,65%), општина Сврљиг (46,15%) и општина Димитровград (48,84%).



**Опис показатеља:** Овим показатељом може се показати свака активност на изградњи, осавремењавању и комплетирању саобраћајне мреже, с обзиром да се то одражава на скраћење времена путовања. Овај показатељ укључује како социјалну тако и еколошку димензију. У социјалном смислу, добра приступачност на пример јавним службама од општег интереса је пример једнаких могућности за све групе становништва, укључујући и социјално осетљиве групе и грађане који не користе аутомобил. У еколошком смислу, доступност јавним превозом може бити разлог да се не користи аутомобил, чиме се уједно доприноси смањењу утицаја саобраћаја на животну средину.

**Израчунавање:** Анализира се покривеност територије услугама јавног превоза (% , број насеља, број становника), као и просечно време путовања до регионалног и субрегионалног центра. У оквиру ових анализа издвојено се прати проценат становништва планског подручја које живи унутар изохроне од 45 минута путовања аутом до најближег регионалног и субрегионалног центра.

**Извор и начин прикупљања података:** Обрађено на основу података из Пописа становништва, домаћинстава и станова у Републици Србији 2011. године, Књига 20 – Упоредни преглед броја становника, и из публикације Општине и региони у Републици Србији, 2016., Републички завод за статистику, Београд.

### 35) ПОТЕНЦИЈАЛНА ИНТЕРМОДАЛНА ДОСТУПНОСТ

**Тематска област:** Унапређење инфраструктурне и комуналне опремљености насеља

**Стање показатеља за просторни развој:** Највећи потенцијал развоја саобраћаја представља интермодално конципирање инфраструктурних система на бази друмског, железничког и ваздушног саобраћаја. На подручју РППНТП, Ниш је као логистички центар међународног-регионалног

карактера на чијој територији се повезују железница са Коридором 10(крак према југу Е-75 и крак према истоку Е-80) и аеродромом „Константин Велики“ чиме се обезбеђује регионални развој и добра повезаност како унутар региона тако и са међународним токовима.

Општински центри повезани су са логистичким центром Ниш саобраћајницама различитог ранга па самим тим остварују различито време путовања.

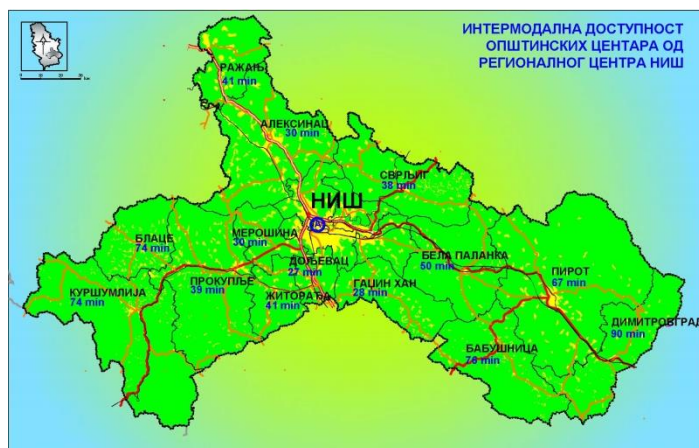
Ауто путевима са логистичким центром Ниш повезани су Алексинац у трајању од 30 минута (просечна брзина кретања је 66,0km/h), Ражањ у трајању од 41 минута (просечна брзина кретања је 84,0km/h) и Дољевац у трајању од 27 минута (просечна брзина кретања је 45,5km/h).

Са логистичким центром Ниш државним путевима другог реда и општинским путевима повезани су Гацин Хану трајању од 28 минута (просечна брзина кретања је 38,0km/h), Мерошина у трајању од 30 минута (просечна брзина кретања је 60,0km/h), Сврљиг у трајању од 38 минута (просечна брзина кретања је 45,0km/h), Блаце у трајању од 1 сата 14 минута (просечна брзина кретања је 56,5km/h), Житорађау трајању од 42 минута (просечна брзина кретања је 45,0km/h), Куршумлија у трајању од 1 сата 14 минута (просечна брзина кретања је 56,5km/h), Прокупље у трајању од 39 минута (просечна брзина кретања је 59,0km/h), Бабушницау трајању од 1 сата 16 минута (просечна брзина кретања је 55,0km/h), Бела Паланка у трајању од 50 минута (просечна брзина кретања је 53,0km/h), Пирот у трајању од 1 сата 07 минута (просечна брзина кретања је 66,0km/h) и Димитровград у трајању од 1 сата 30 минута (просечна брзина кретања је 66,0km/h).

**Опис показатеља:** Овај показатељ је у складу са оценом да највећи потенцијал развоја саобраћаја представља перспектива интермодалног конципирања инфраструктурних система на бази друмског, железничког и ваздушног транспорта. Сходно томе, показатељ прати реализацију циља (стратешког приоритета) да ће се робни терминали у великим чворовима и на местима контакта железнице са путним, ваздушним и речним саобраћајем формирати као логистички центри, укључујући и увођење система градске и приградске железнице. (Логистички центри међународног-регионалног карактера предлажу се на простору Ниша, чиме би се реализовала повезаност железнице са друмом (Коридор X -X/c) и са аеродромом "Константин Велики").

**Израчунавање:** Израчунавање показатеља подразумева више нивоа моделовања, почев од моделовања простора утицаја сваког транспортног система према најкраћим рутама. Потребно је посебно разрадити метод за стандардизацију показатеља за упоређења са другим подручјима, што укључује и одабир варијабли за презентацију потенцијалне доступности (БДП, инвестициона активност, запосленост, концентрација становништва и сл.).

**Извор и начин прикупљања података:** Аналитичко-документациона основа Регионалног просторног плана за подручје Нишавског, Топличког и Пиротског управног округа.

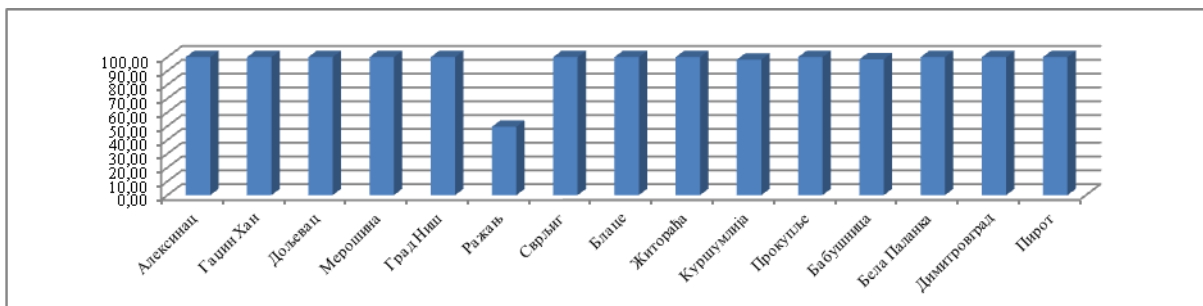


### 36) УДЕО СТАНОВНИШТВА КОЈЕ ЖИВИ УНУТАР 30-МИНУТНЕ ИЗОХРОНЕ ОД ЖЕЛЕЗНИЧКЕ СТАНИЦЕ

**Тематска област:** Унапређење инфраструктурне и комуналне опремљености насеља

**Стање показатеља за просторни развој:** Посматрајући вредности показатеља, можемо видети да је подручје РППНТП добро покривено железничком инфраструктуром и да је веома висок степен саобраћајне доступности у односу на централу Србију и суседне регионе, будући да 99,08% становника живи унутар 30-минутне изохроне од железничке станице. Од свих општина на подручју

РПНТП, једино у општинама Ражањ, Куршумлија и Бабушница постоје насеља која су изван 30-минутне изохроне, при чему је у општини Ражањ најмањи удео становника општине у укупном становништву које живи унутар ове зоне (49,57%). У општини Куршумлија 98,20% становништва живи унутар 30-минутне изохроне од железничке станице, док у општини Бабушница 98,42% становништва има добру саобраћајну доступност.



**Извор и начин прикупљања података:** Обрађено на основу података из Пописа становништва, домаћинства и станова у Републици Србији 2011. године, Књига 20 – Упоредни преглед броја становника, Републички завод за статистику, Београд.

**Опис показатеља:** Планираним развојем железничке инфраструктуре повећаће се степен саобраћајне доступности у односу на централну Србију и суседне регионе. Једно од основних питања је приступ железничким станицама, што истиче проблем неуравнотежености железничком превозу. С тим у вези, овај показатељ је погодан пошто не израчунава само време путовања већ и показује да ли су подручја која су добро повезана (кратко време путовања), у складу са оним подручјима где живи већина становника (мапирањем се јасно показују подручја са добром, а посебно са слабом приступачношћу), поштујући правило да локација железничке станице треба да буде у складу са дистрибуцијом становништва.

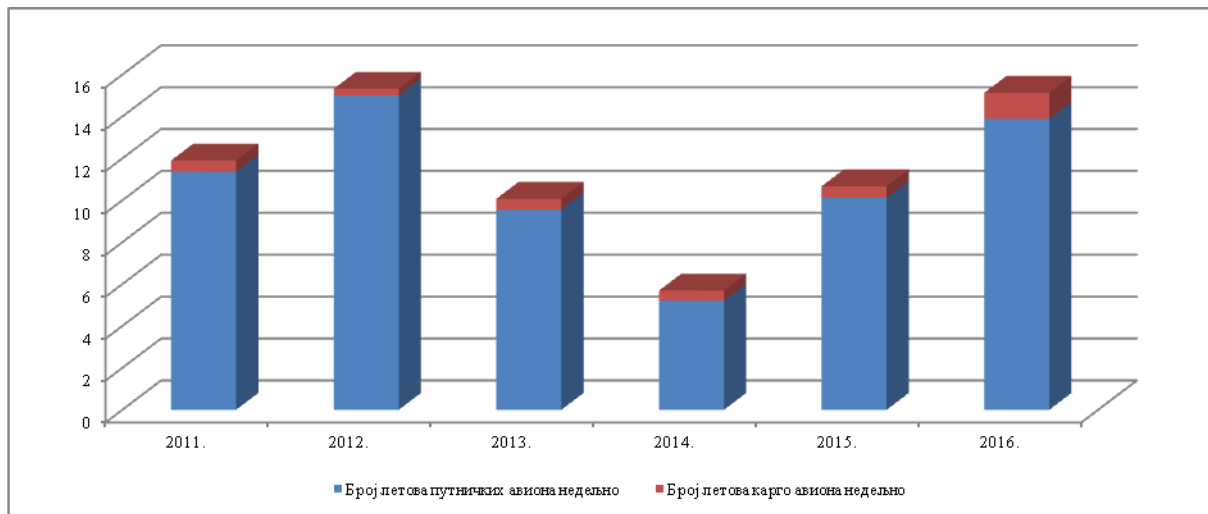
**Израчунавање:** Број становника који живи унутар 30-минутне изохроне око сваке железничке станице (мерено путовањем аутомобилом), као проценат од укупног броја становника града/општине.



### 37) ПРОСЕЧАН НЕДЕЉНИ БРОЈ ЛЕТОВА КА ДОМАЋИМ И МЕЂУНАРОДНИМ ДЕСТИНАЦИЈАМА

**Тематска област:** Унапређење инфраструктурне и комуналне опремљености насеља

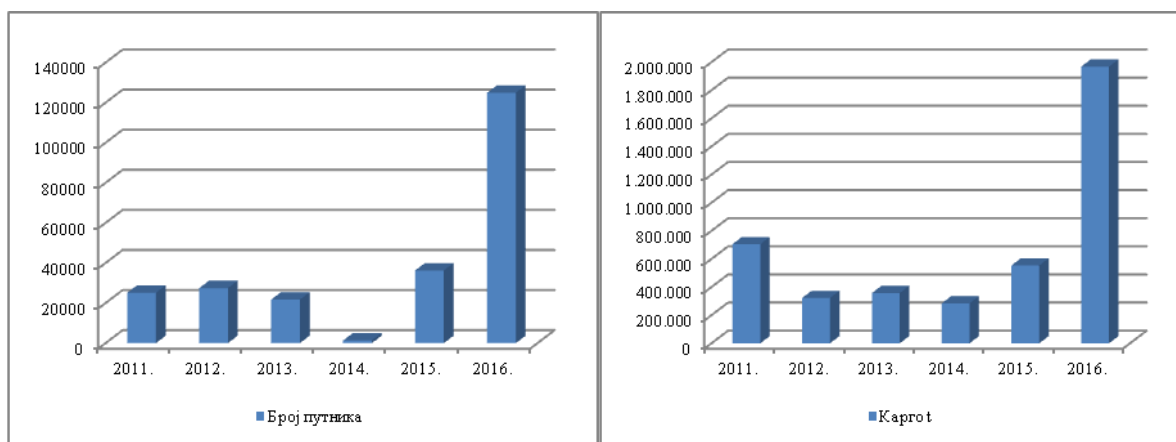
**Стање показатеља за просторни развој:** На подручју РППНТП постоји један аеродром, аеродром Константин Велики" у Нишу (цивилно-војни). Након пада вредности показатеља у броју летова и броју превезених путника и робе у т у току 2013., а нарочито у току 2014. године, вредности овог показатеља бележе стални тренд раста. Просечан недељни број летова у току 2016. године износио је 15, од чега је просечан број летова путничких авиона износио 14, а просечни број летова карго авиона 1. У току 2016. године је превезено укупно 124.917 путника и 1.967.808t робе, што по лету износи 173 путника, односно по лету је превезено 30.274 t робе.



**Опис показатеља:** Показатељ прати остваривање планског циља да ће се аеродром "Константин Велики" у Нишу (цивилно-војни) развијати за међународне, долазне и одлазне туристичке летове и као алтернативни аеродром и у систему аеродрома за регионални саобраћај.

**Израчунавање:** Просечан недељни број летова на домаћим и међународним дестинацијама према итинерерима авионског саобраћаја.

**Извор и начин прикупљања података:** Обрађено на основу података из Статистике са сајта, ЈП Аеродром Константин Велики, Ниш, <http://nis-airport.com/statistika/>.



### 38) БРОЈ И ОПРЕМЉЕНОСТ ГРАНИЧНИХ ПРЕЛАЗА НА ПЛАНСКОМ ПОДРУЧЈУ И ПРОМЕТ ПУТНИКА СА СУСЕДНИМ ЗЕМЉАМА

**Тематска област:** Унапређење инфраструктурне и комуналне опремљености насеља

**Стање показатеља за просторни развој:** На основу вредности показатеља и о укупном промету возила и о укупном промету путника на граничном прелазу „Градина“, можемо видети да постоји тренд повећања обима прекограничног саобраћаја и када је реч о уласку и када је реч о изласку из земље. У 2015. години је у односу на 2014. годину, укупан број возила која су прешла гранични прелаз „Градина“ повећан за 22,30% (22,32% је повећан број возила која су ушла, односно 22,28% је повећан број возила која су изашла), док је укупан број путника који су прешли гранични прелаз „Градина“ повећан за 14,99% (12,30% број путника који је ушао, односно 18,29% број путника који је изашао из Републике Србије).

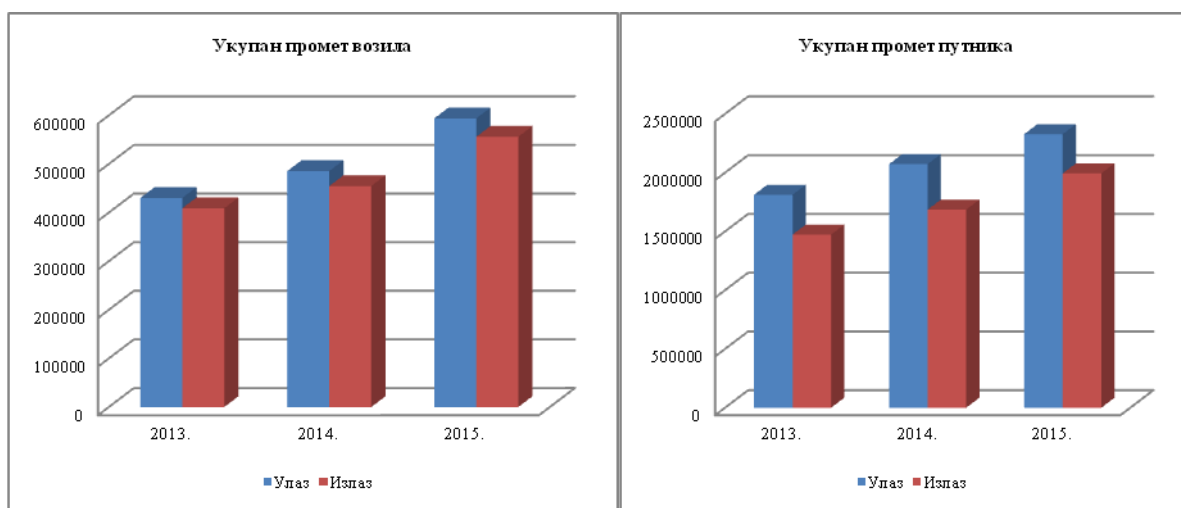
**Опис показатеља:** Овај показатељ прати остварење циља јачања просторно-функционалних веза са окружењем, што подразумева већу пропусност граница - већи обим прекограничног саобраћаја, зашта посебан значај имају места граничних прелаза. Показатељом се прати предвиђено повећање броја и побољшање опремљености граничних прелаза I и II категорије сходно стандардима ЕУ.

Постојећи гранични прелази на подручју Просторног плана су: са Републиком Бугарском на државном путу I реда бр. 1.12 „Градина“ и планирани гранични прелази са Републиком Бугарском (на основу међудржавног уговора) су: „Петачинци“ – у наставку Државног пута II реда број 244 Димитровград – Бабушница. Потенцијални гранични прелаз са Републиком Бугарском „Криводол“ је у наставку Државног пута II реда број 121 Димитровград – Доњи Криводол који је у функцији је развоја туризма на Старој планини.

Овим показатељом прати се активност региона у подстицању развоја трговине, транспорта и комуникација кроз унапређење међурегионалне и међудржавне сарадње са општинама у трансграничним подручјима.

**Израчунавање:** Број друмских граничних прелаза и годишњи обим путничког и робног саобраћаја на граничним прелазима.

**Извор и начин прикупљања података:** Обрађено на основу података из публикације Саобраћај и комуникације у Републици Србији, 2013., 2014., 2015., Републички завод за статистику, Београд.

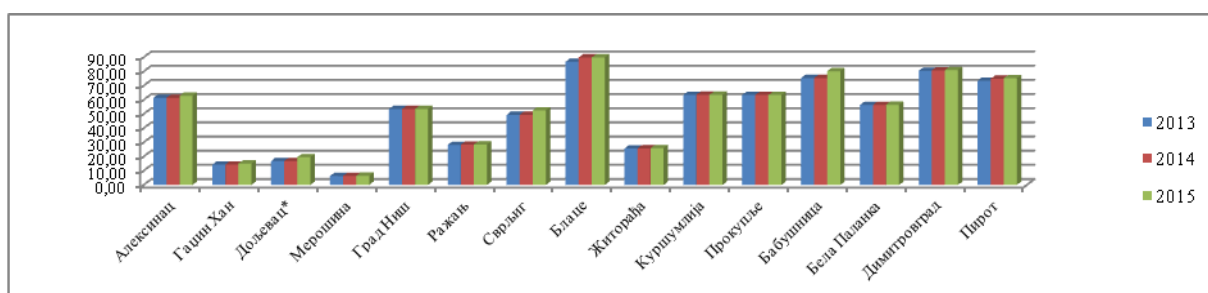




### 39) ПОКРИВЕНОСТ НАСЕЉА (% БРОЈА ДОМАЋИНСТАВА) МРЕЖОМ ЈАВНОГ ВОДОВОДА

**Тематска област:** Унапређење инфраструктурне и комуналне опремљености насеља

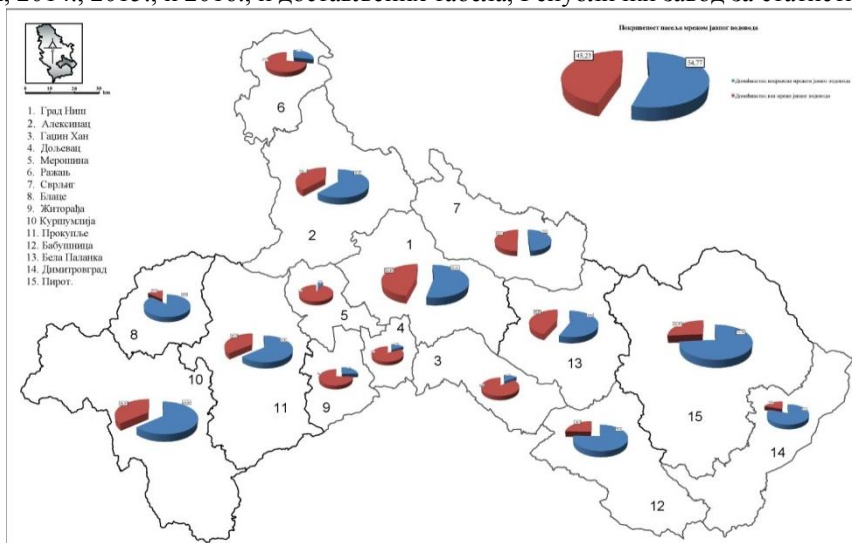
**Стање показатеља за просторни развој:** Уочава се велика разлика у опремљености насеља водоводном инфраструктуром. Најнеповољнија ситуација је на подручју Нишавске области у (<50% домаћинстава прикључено на мрежу јавног водовода), затим на подручју Топличке области (50-70% домаћинстава прикључено на мрежу јавног водовода), док је најповољнија ситуација на подручју Пиротске области (70-90% домаћинстава прикључено на систем јавног водовода). Посматрано по општинама, најповољнија ситуација је у Блацу (89,94% домаћинстава) и Димитровграду (81,02%), а најнеповољнија у Меровини (6,50% домаћинстава) и у Гаџином Хану (15,15%). Како је ово један од кључних показатеља квалитета живота локалног становништва, потребно је радити на проширењу система јавног водовода на подручју РППНТП, нарочито на подручју Нишавске области, што ће директно утицати на пораст квалитета живота локалног становништва, унапређења квалитета изграђеног грађевинског фонда, подизања нивоа конкурентности и приступачности, што све заједно треба да доведе до успостављања уравнотеженог регионалног развоја.



**Опис показатеља:**Опремљеност насеља водоводном инфраструктуром један је од кључних показатеља квалитета живљења и урбаног стандарда. Овај показатељ је намењен за праћење реализације стратешког приоритета обнове мреже свих водовода (смањење губитака на мање од 20%).

**Израчунавање:**Удео домаћинстава урбаних и осталих насеља, на нивоу локалних самоуправа, прикључених на мрежу јавног водовода (статистички податак); препоручена скала вредности: <30, 30-50, 50-70, 70-90 >90 (%).

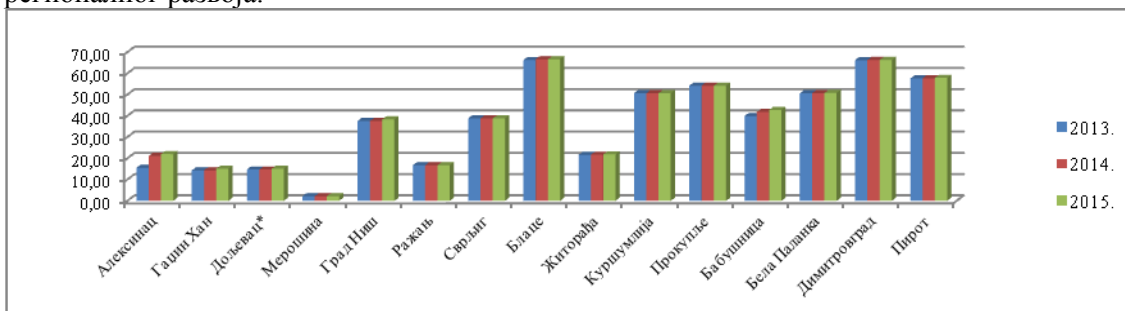
**Извор и начин прикупљања података:** Обрађено на основу података из публикације Општине и градови у Републици Србији, 2014., 2015., и 2016., и достављених табела, Републички завод за статистику, Београд.



### 40) ПОКРИВЕНОСТ НАСЕЉА (% БРОЈА ДОМАЋИНСТАВА) КАНАЛИЗАЦИОНОМ МРЕЖОМ

**Тематска област:** Унапређење инфраструктурне и комуналне опремљености насеља

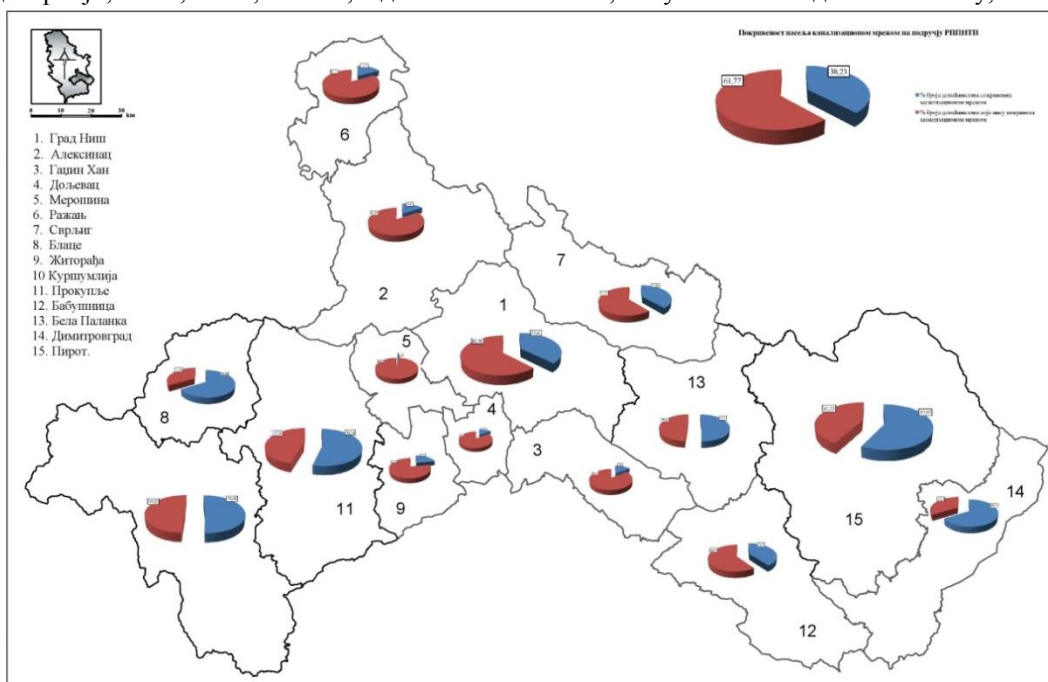
**Стање показатеља за просторни развој:** Најнеповољније вредности показатеља на подручју Нишавске области у којој је 30- 50% домаћинстава прикључено на канализациону мрежу, док је на подручју Топличке и Пиротске области готово идентична ситуација и укупан број домаћинстава покривених канализационом мрежом креће се у распону од 50-70%. При томе је најповољнија ситуација у Блацу (66,72% домаћинстава), у Димитровграду (66,37%) и Пироту (57,94% домаћинстава), док су најниже вредности показатеља измерене у Меровини (2,15%) и Гаџином Хану (15,5% домаћинстава). Проширењем канализационих мрежа и прикључењем што већег броја домаћинстава на исту директно ће утицати на пораст квалитета живота локалног становништва, унапређења квалитета изграђеног грађевинског фонда, подизања нивоа конкурентности и приступачности подручја, што све заједно треба да доведе до успостављања уравнотежијег регионалног развоја.



**Опис показатеља:**Опремљеност насеља канализационом мрежом један је од кључних показатеља стандарда живљења, као и урбаног стандарда, што оправдава праћење овог показатеља. Овим се прати развој канализационих система и реализација планираних ППОВ.

**Израчунавање:**Удео домаћинстава у урбаним и осталим насељима, на нивоу локалних самоуправа, прикључен на јавну канализациону мрежу (статистички податак); препоручена скала вредности: <10, 10-30, 30-50, 50-70 >70 (%).

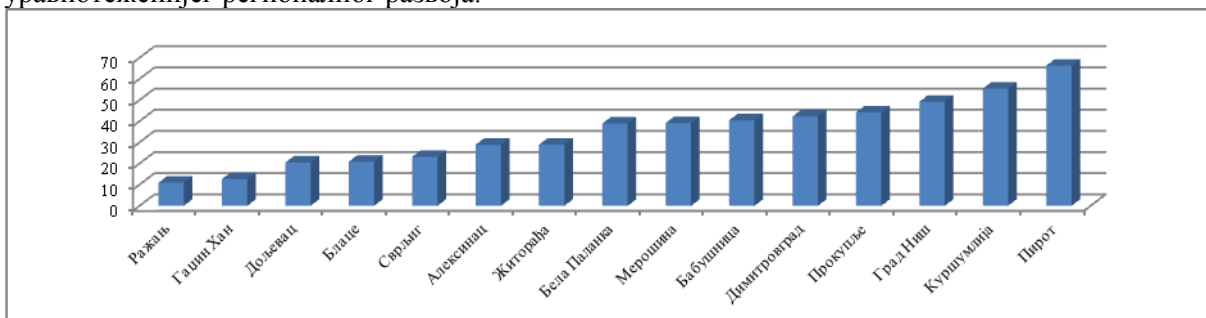
**Извор и начин прикупљања података:** Обрађено на основу података из публикације Општине и градови у Републици Србији, 2014., 2015., и 2016., и достављених табела, Републички завод за статистику, Београд.



**41) ПОКРИВЕНОСТ НАСЕЉА (% БРОЈА ДОМАЋИНСТАВА) ЕЛЕКТРО МРЕЖОМ ВИСОКЕ СИГУРНОСТИ СНАБДЕВАЊА**

**Тематска област:** Унапређење инфраструктурне и комуналне опремљености насеља

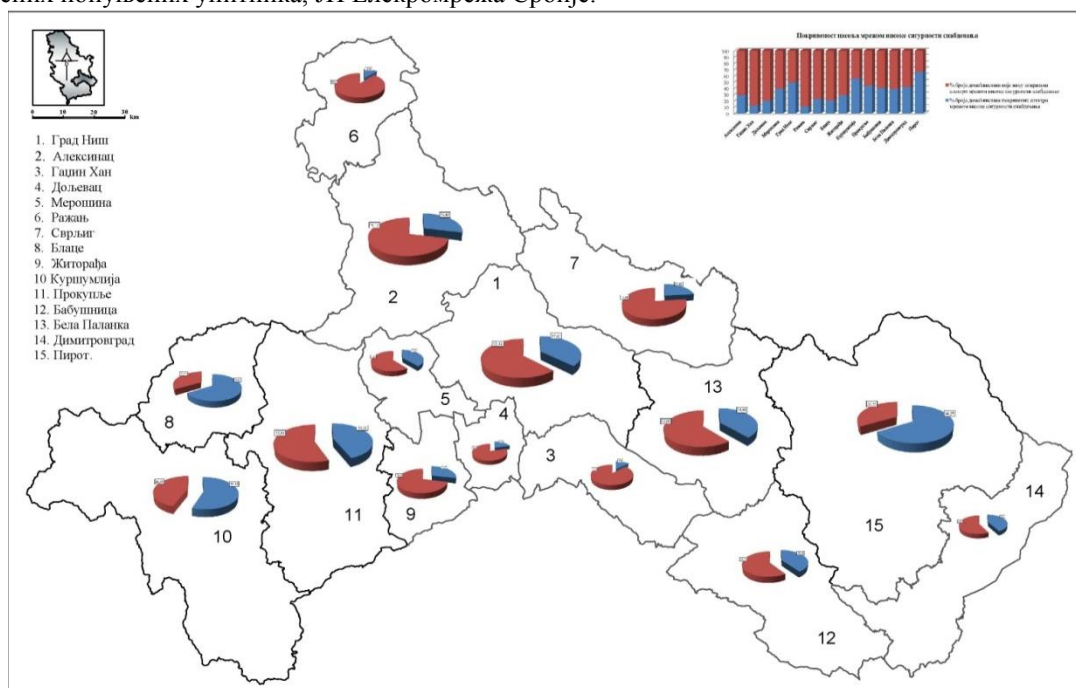
**Стање показатеља за просторни развој:** Мерењем вредности овог показатеља, по насељима, на подручју РПНТПП уочене су велике разлике у вредности овог показатеља које су неравномерно просторно и бројчано заступљене. Најмања вредност овог показатеља, <20, је у Ражњуу и Гаџином Хану, док је највећа вредност, >50, у Куршумлији и Пироту. Проширење електро мреже високе сигурности снабдевања и прикључењем што већег броја домаћинстава на исту, посебно у насељима са малим густинама насељености и приградским насељима, директно ће утицати на пораст квалитета живота локалног становништва, унапређење квалитета изграђеног грађевинског фонда, подизање нивоа конкурентности и приступачности подручја, што све заједно треба да доведе до успостављања уравнотеженијег регионалног развоја.



**Опис показатеља:** Показатељ прати реализацију планских решења просторног развоја енергетске инфраструктуре (изградње нових и реконструкције постојећих преносних и дистрибутивних инфраструктурних објеката и водова), при чему се прате само подаци за домаћинства за потребе прецизнијих просторних анализа. Потпунија примена показатеља би се постигла праћењем података на насељском нивоу, пошто би се могли идентификовати проблеми сеоских и градских насеља, насеља са малим густинама насељености, приградских насеља у односу на насеља са релативно компактном урбаном структуром.

**Израчунавање:** Удео домаћинстава урбаних и осталих насеља по јединицама локалне самоуправе, прикључен на електро мрежу високе сигурности (изворни податак).

**Извор и начин прикупљања података:** Обрађено на основу података из података за 2016. годину из достављених попуњених упитника, ЈП Елекромрежа Србије.



#### 42) ПОКРИВЕНОСТ ПОДРУЧЈА ГАСОВОДНОМ МРЕЖОМ

**Тематска област:** Унапређење инфраструктурне и комуналне опремљености насеља

**Стање показатеља за просторни развој:** Покривеност подручја Алексинца, Дољевца, Меровине и града Ниша магистралном гасоводном инфраструктуром, према подацима за 2016. је 100% изведене



гасоводне мреже. Од Појата до Ниша је изграђен магистрални гасовод МГ-09 ("Појате - Ниш") преко територија општине Ражањ, општине Алексинац и на територији града Ниша до главног разделног чвора (ГРЧ) "Ниш" и дужине је 106km. На овом гасоводу су изграђене мернорегулационе станице "Ражањ" (капацитета 3.000 Nm<sup>3</sup>/h) и "Алексинац" (капацитета 10.000 Nm<sup>3</sup>/h), као и главна мернорегулациона станица (ГМРС) "Ниш - 1" капацитета 80.000 Nm<sup>3</sup>/h.

Од ГРЧ Ниш у правцу Лесковца изграђен је део магистралног гасовода МГ-11 Ниш-Лесковац-Врање и припадајућа ГРЧ Орљане. Дужина изграђеног гасовода МГ-11 на територији РПП износи 31km.

Од ГРЧ Ниш планирана је изградња магистралног гасовода МГ-10 Ниш - Димитровград (граница Бугарске), укупне дужине око 109 km. Од ГРЧ „Орљане“ планиран је крак магистралног гасовода МГ-11 ка Блацу, Куршумлији и Косову.

Од главног разделног чвора (ГРЧ) "Ниш" до главне мернорегулационе станице (ГМРС). "Ниш 1" изграђен је разводни гасовод РГ - 09 - 01 у дужини од 2.501 метар. Примарна градска гасоводна мрежа изведена је у дужини од 32.110 метара. Ова мрежа је изведена од челичних цеви и представља основу развоја гасификације града Ниша. Дужина дистрибутивне гасоводне мреже је 140.000 метара. Системом гасификације покривено је око 60% територије града Ниша.

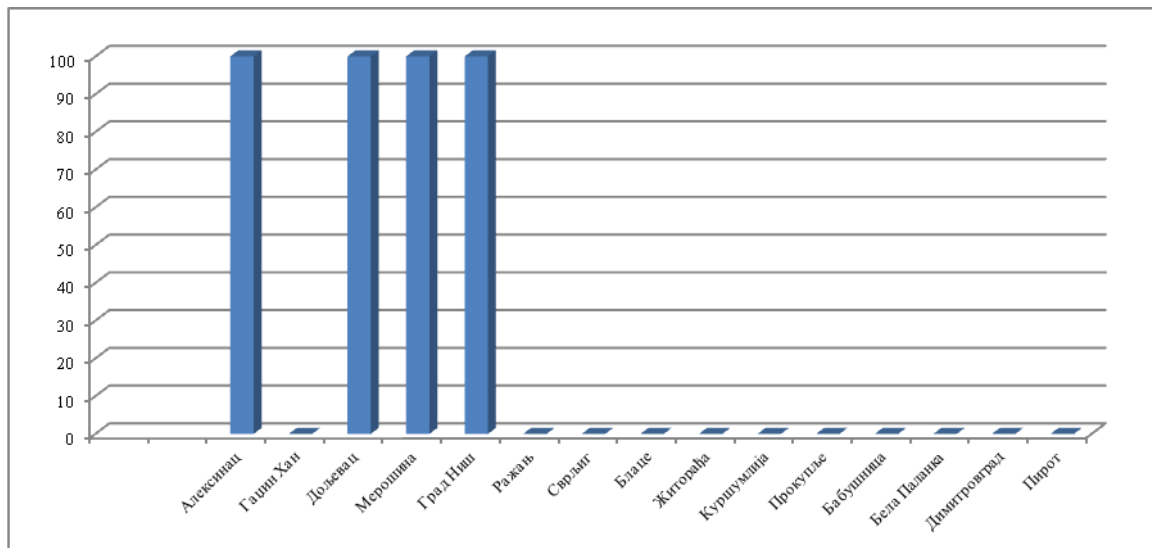
Дужина примарне градске мреже у Алексинцу износи 2.900 метара, а дужина дистрибутивне гасоводне мреже је 43.000 метара Системом гасификације покривено је око 70% територије града Алексинца

Дужина дистрибутивне гасоводне мреже у Ражњу износи 12.000 метара и системом гасификације покривено је око 80% територије Ражња.

**Опис показатеља:**Показатељом се прати реализација предвиђених магистралних гасовода, као и прикљученост индустријских потрошача и динамику изградње предвиђене дистрибутивне мреже за широку потрошњу.

**Израчунавање:** % територије са омогућеним прикључењем на гасоводну мрежу.

**Извор и начин прикупљања података:** Обрађено на основу података за 2016. годину из достављених попуњених упитника, Југоросгаз а.д., Београд и ЈП Србијагас, Београд.



### 43) ПРИСТУП ШИРОКО-ПОЈАСНИМ СИСТЕМИМА

**Тематска област:** Унапређење инфраструктурне и комуналне опремљености насеља

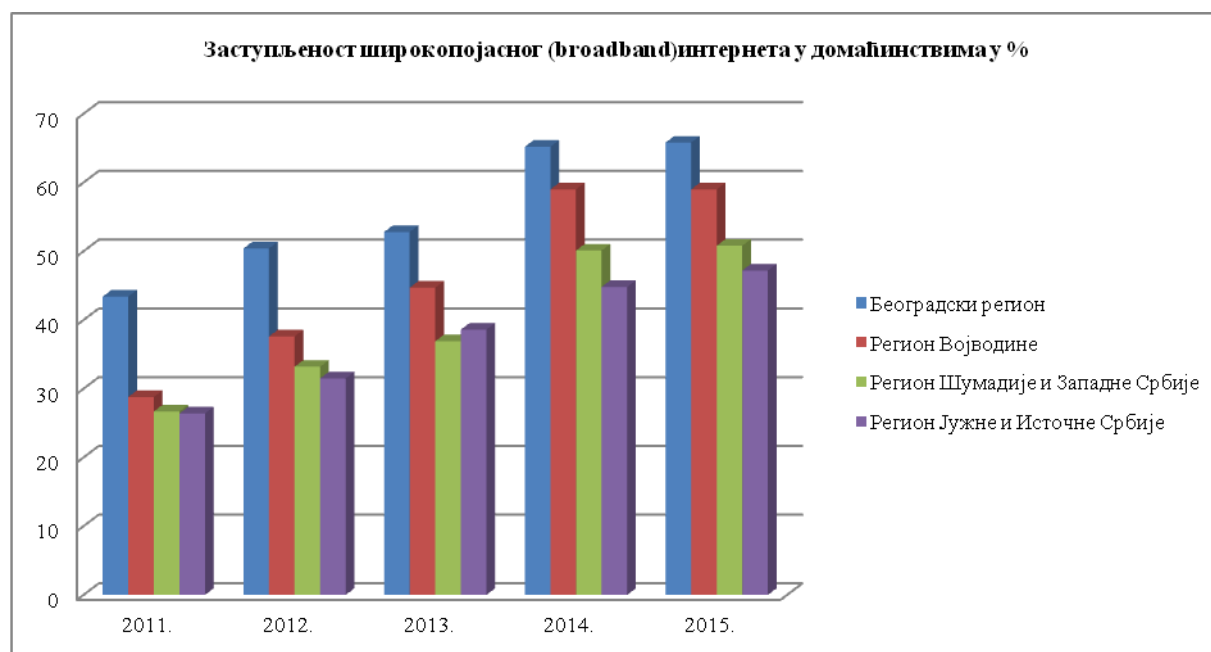
**Стање показатеља за просторни развој:** Показатељ се односи на покривеност РППНТП приступним мрежама широкопојасних услуга за пренос података. Подаци о заступљености широкопојасног интернета у домаћинствима нису доступни за ниво области, стога су за праћење овог показатеља коришћени подаци на нивоу региона у периоду 2011-2015. године.

У посматраном периоду проценат домаћистава у Региону Јужне и Источне Србије са приступом мрежама широкопојасног интернета константно расте и у 2015. години и износи је 47,2%. У посматраном периоду заступљеност широкопојасног интернета у домаћинствима увећана је за 19%, али су ове вредности знатно ниже у односу на остале регионе и просек Републике (56%).

**Опис показатеља:** Показатељ се односи на покривеност планског подручја приступним мрежама широкопојасних услуга за пренос података, с тим да је пожељно приказати да ли је базиран на жичаном, бежичном или оптичком повезивању.

**Израчунавање:** Широкопојасна конекција у домаћинствима и предузећима урбаних и осталих насеља на нивоу локалних самоуправа. Примена показатеља условљена је расположивошћу података на потребном територијалном нивоу за просторне анализе.

**Извор и начин прикупљања података:** Обрађено на основу података РЗС из публикације “Статистички годишњак републике Србије 2016”, Републички завод за статистику, Београд.



#### **44) БРОЈ И % СТНОВНИКА НАСЕЉА КОЈИ СУ ИЗЛОЖЕНИ СТАЛНОМ И УЧЕСТАЛОМ ПРЕКОМЕРНОМ ЗАГАЂЕЊУ ВАЗДУХА**

**Тематска област:** Заштита животне средине

**Стање показатеља за просторни развој:** Примена овог показатеља је у првом периоду мониторинга ограничена, имајући у виду оцену да је мали број општина у којима се врши праћење и мерење квалитета ваздуха. У току 2016. године постоје подаци о квалитету ваздуха само за Ниш и то за две мерне станице: Ниш-ИЗЈЗ и Ниш-ОШ Свети Сава. У току 2016. године нису забележене повишене вредности  $SO_2$ ,  $NO_2$ ,  $PM_{10}$ ,  $CO$  и  $O_3$ , такода је није забележен број дана са прекомерним загађењем.

**Опис показатеља:** Показатељ прати стање подручја изложеног сталном или учесталом прекорачењу граничних вредности типичних и специфичних загађујућих материја. Примена овог показатеља је у првом периоду мониторинга ограничена, имајући у виду оцену да на је мали број општина у којима се врши праћење и мерење квалитета ваздуха (на пример, тачни подаци о квалитету ваздуха за 2009. годину постоје само за Ниш, општину Пирот и за локацију фабрике Тигар Пирот, до се у осталим општинама и насељима није вршила контрола квалитета ваздуха).

**Израчунавање:** Број становника који живи унутар зона загађења - према евиденцијама праћења концентрације, интензитета и учесталости загађења.

**Извор и начин прикупљања података:** Обрађено на основу података из достављених табела, Агенција за заштиту животне средине, Београд.

## 45) КВАЛИТЕТ ПОВРШИНСКИХ ВОДА (КЛАСЕ КВАЛИТЕТА)

**Тематска област:** Заштита животне средине

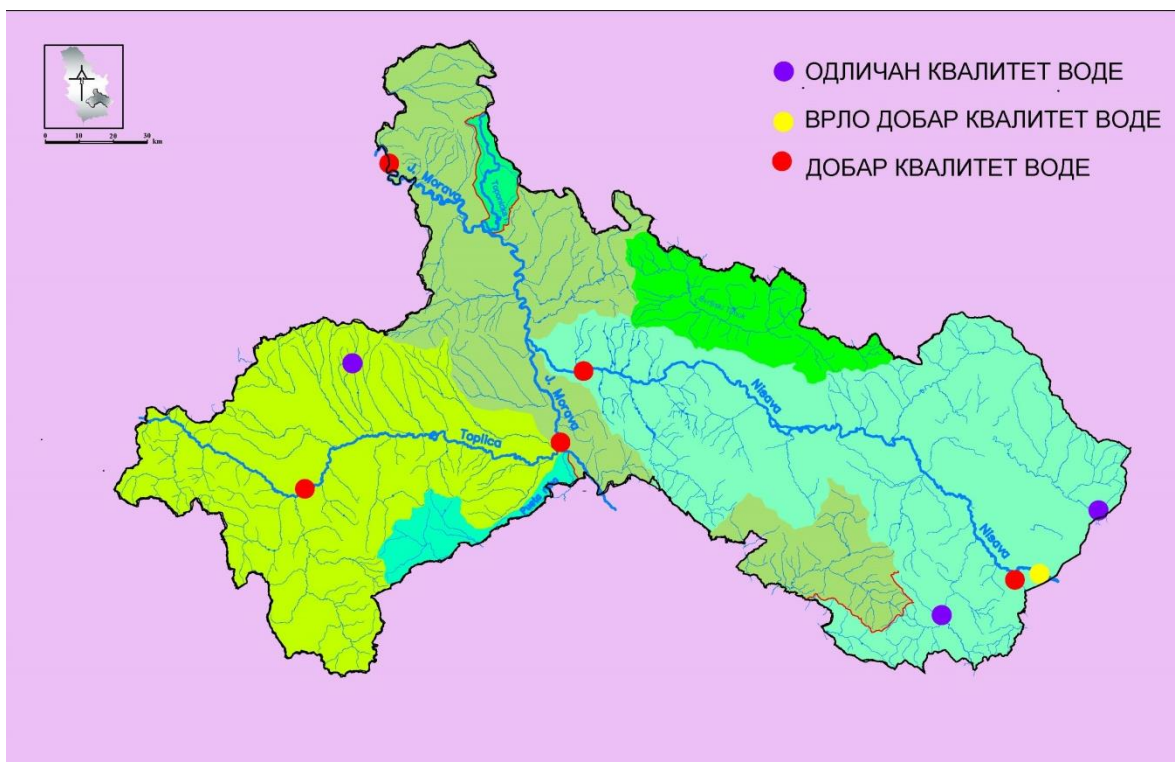
**Стање показатеља за просторни развој:**Нужност праћења овог показатеља је закључак да на профилима хидролошких станица на рекама Јужна Морава, Нишава, Топлица и Моравица карактеристични параметри квалитета воде углавном прелазе нормиране вредности (у односу на прописану Па и Пб класу), и најчешће су у III класи, али се често категоришу "ван класе". Слична ситуација је и са Бањском реком у профилу Куршумлије где је деградација још израженија (у односу на прописану I класу).

На основу вредности показатеља можемо видети да, у 2015. години, I класу квалитета су имале река Бресница у Прокупљу и Јерма и Височица у Димитровграду, док су остали водотокови били нижег квалитета.

**Опис показатеља:**Показатељ описује један аспект у оквиру основног циља оптимизације интегралних водопривредних система и усклађивање њиховог развоја са циљевима очувања животне средине и других корисника простора. Тај аспект се односи на заштиту вода на нивоу речних система, који су већ територијално успостављени, уз интегрално коришћење технолошких, водопривредних и организационо-економских мера.

**Израчунавање:**Показатељом се прати класа квалитета површинских вода у односу на прописану класу према Уредби о категоризацији водотока, на бази редовних анализа квалитета воде на мерним профилима (статистички подаци, изворни подаци РХМЗ Србије о квалитету воде).

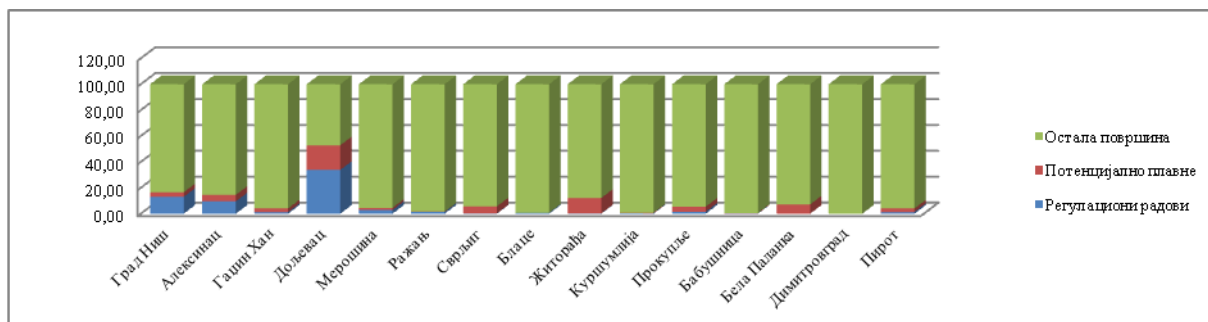
**Извор и начин прикупљања података:** Обрађено на основу података из достављених табела, Агенција за заштиту животне средине, Београд.



## 47) НАСЕЉА И КУЛТИВИСАНА ПОДРУЧЈА ПОТЕНЦИЈАЛНО УГРОЖЕНА ОД ПОПЛАВА

Тематска област: Заштита животне средине

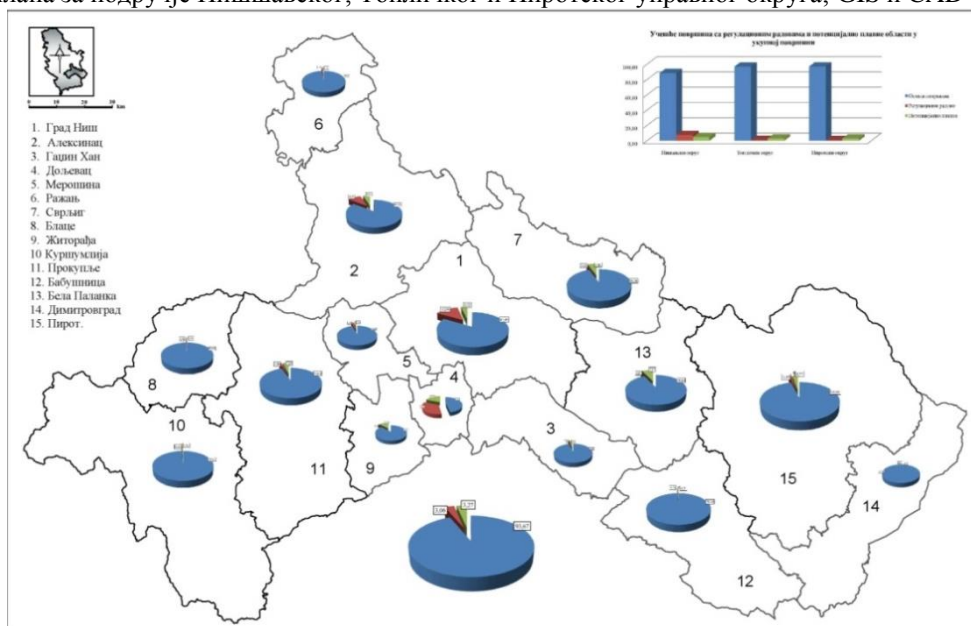
**Стање показатеља за просторни развој:** Посматрајући вредности овог показатеља, изражене кроз површине територије општина које су угрожене плављењем (у %), на подручју РПНТП, можемо уочити да су општине са највећим површинама угроженим од поплава, територије општине Дољевац (19,03% територије је потенцијално плавна, а 33,82% територије је са регулационим радовима), и општине Житорађа (11,93% потенцијално плавне, при чему је свега 0,20% територије са регулационим радовима). Општине које немају подручја која су потенцијално угрожена од поплава су општина Димитровград (0,00%) и општина Блаце (0,00%), док општине у којима су мале површине територије потенцијално угрожене од поплава су: општина Ражањ (0,26% површине територије), општина Бабушница (0,35%) и општина Куршумлија (0,42%).



**Опис показатеља:** Овај показатељ идентификује случајеве поплава и истовремено прати остваривање циља на оптимизацији интегралних водопривредних система. До прикупљања прецизних података и мапирања зона насеља и култивисаних површина угрожених плављењем, овај показатељ се може предефинисати у „површине територија општина које су угрожене плављењем“ (у %), пошто се подаци могу лакше прикупити.

**Израчунавање:** Мапирање територије према броју случајева поплава према подацима Сектора МУП-а за ванредне ситуације, Републичке дирекције за воде, расположивих карата плавних зона или карата хазарда терена.

**Извор и начин прикупљања података:** Обрађено на основу података из Рефералних карти Регионалног просторног плана за подручје Нишшавског, Топличког и Пиротског управног округа; GIS и CAD технологија.



## 48) НАСЕЉА У ПРОСТОРИМА УГРОЖЕНОСТИ ОД ЕРОЗИВНИХ ПРОЦЕСА

Тематска област: Заштита животне средине

**Стање показатеља за просторни развој:** Укупна површина угрожена ерозијом на подручју РППНТП износи 2423,76 km<sup>2</sup>. Посматрајући вредности овог показатеља, општине које имају највеће површине територија које су угрожене од ерозивних процеса су општина Бабушница са 56,63% и општина Гацин Хан са 56,36%, док су најмање угрожене овим процесима општине Житорађа са 4,76%, општина Прокупље са 12,38% и општина Куршумлија са 16,05% територије.

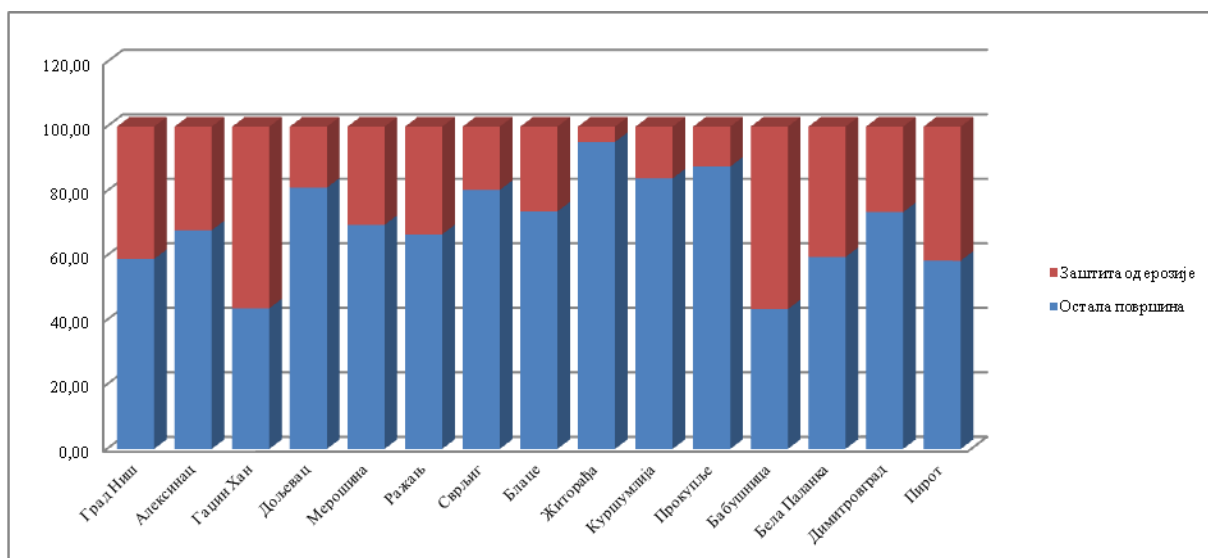
**Опис показатеља:** Овим показатељом се идентификују и прате промене површина захваћене ерозивним процесима и изложеност насеља према интензитету ерозије.

Мапирањем појава може се указати на подручја интензивних ерозивних процеса који могу бити одраз неодговарајуће употребе простора (на пример, појава клизишта на теренима релативно слабије носивости у периодима повећаних падавина или у деловима насеља где није адекватно регулисано одвођење вода). Са друге стране, означавање ових зона омогућава сигурнији избор локације и смањења трошкова изградње кућа, привредних објеката и инфраструктурних система.

Континуитет праћења овог показатеља омогући ће сагледавање ефикасности предузетих антиерозивних мера.

**Израчунавање:** Ерозивни процеси се односе на ерозију земљишта, клизишта и одроне. Показатељ би се рачунао суперпонирањем карата насељености и карата ерозије, као и података катастра клизишта.

**Извор и начин прикупљања података:** Обрађено на основу података из Рефералних карти Регионалног просторног плана за подручје Нишавског, Топличког и Пиротског управног округа; GIS и CAD технологија.



## 50) КОЛИЧИНА КОМУНАЛНОГ ОТПАДА КОЈА СЕ ГЕНЕРИШЕ НА НИВОУ ЛОКАЛНИХ ЗАЈЕДНИЦА (t/год)

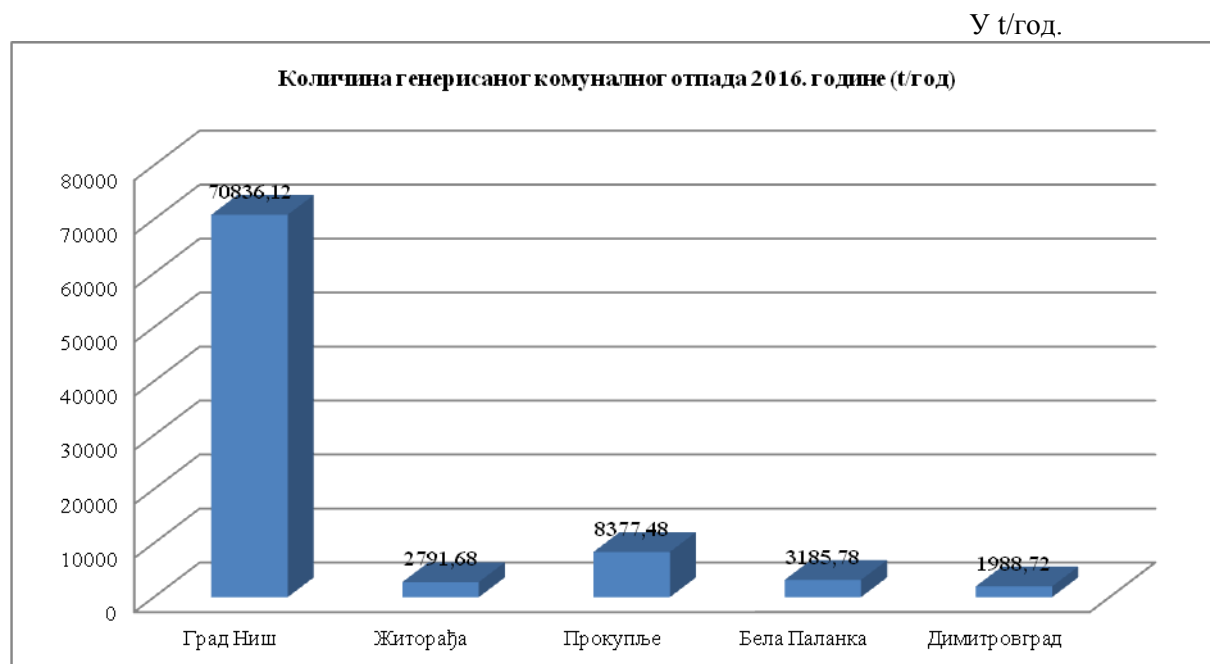
**Тематска област:** Заштита животне средине

**Стање показатеља за просторни развој:** Подаци о количини комуналног отпада која се генерише на нивоу локалних заједница добијени су на основу попуњавања упитника од стране комуналних предузећа из локалних самоуправа на подручју РППНТП. Презентовани подаци се односе само за локалне самоуправе од стране којих су достављене повратне информације, и то за: град Ниш, Беле Паланке и Димитровград (при чему су подаци за укупне количине генерисаног отпада истоветне количинама отпада које сакупљају комуналне службе), док су општине Житорађа и Прокупље доставиле податке о количинама отпада које сакупљају комуналне службе. Према достављеним подацима, на територији града Ниша се годишње генерише 70.836,12 t отпада, на подручју Житорађе 2.791,68 t, на подручју Прокупља 8.377,48 t, на подручју Беле Паланке 3.185,78 t, а на подручју Димитровграда 1.988,72 t.

**Опис показатеља:**Количина комуналног отпада која се генерише на локалном нивоу у поређењу са резултатима показатеља 'количина отпада који се организовано сакупља', указује на обим проблема неодрживог управљања отпадом, показујући који део отпада завршава ван комуналних депонија.

**Израчунавање:**Количина комуналног отпада које се ствара из насеља, агрегирано на нивоу локалних заједница и на нивоу планског подручја (потребно је додатно разматрање начина моделовања података и идентификовање извора података).

**Извор и начин прикупљања података:** Обрађено на основу података из достављених упитника ЈКП града Ниша, Беле Паланке и Димитровграда.



## 51) УДЕО КОМУНАЛНОГ ОТПАДА КОЈИ СЕ ОРГАНИЗОВАНО САКУПЉА (% ДОМАЋИНСТАВА)

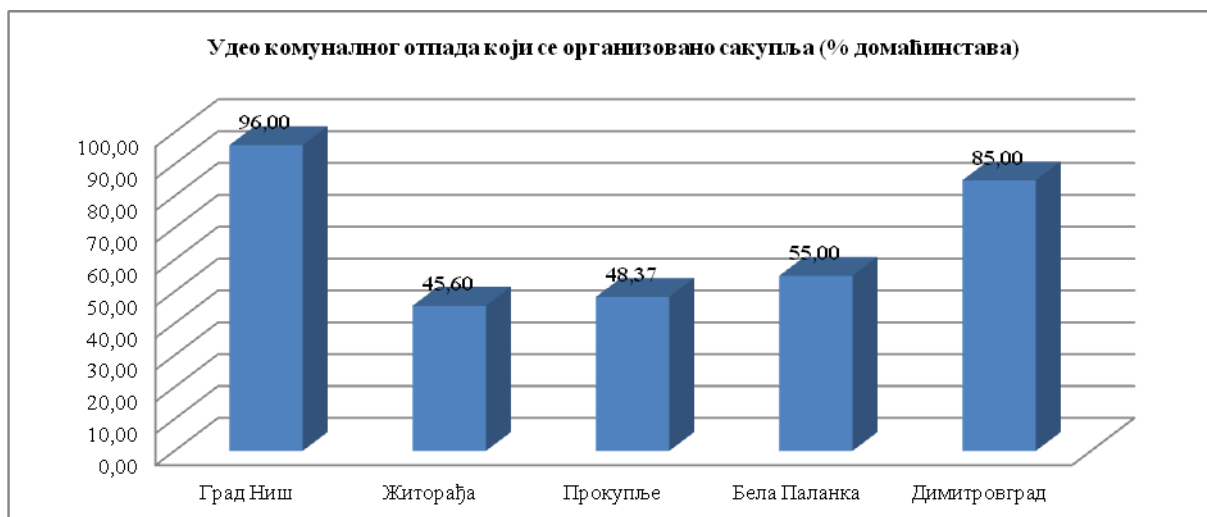
**Тематска област:** Заштита животне средине

**Стање показатеља за просторни развој:** Подаци о уделу комуналног отпада који се организовано сакупља добијени су на основу попуњавања упитника од стране комуналних предузећа из локалних самоуправа на подручју РППНТП. Презентовани подаци се односе само за локалне самоуправе од стране којих су достављене повратне информације, и то за: град Ниш, Житорађа, Прокупље, Бела Паланку и Димитровград. Према достављеним подацима, на територији града Ниша 96% домаћинства је обухваћено радом комуналних служби за одношење отпада, на подручју Житорађа 45,6%, на подручју Прокупља 48,37%, на подручју Беле Паланке 55% и на подручју Димитровграда 85% домаћинства.

**Опис показатеља:** Количина комуналног отпада које се организовано сакупља на нивоу свих локалних самоуправа, илуструје и степен одрживости који је достигнут за планско подручје.

**Израчунавање:** Удео домаћинства по локалним самоуправама (агрегирано на нивоу планског подручја) које покрива рад комуналних служби за одношење отпада.

**Извор и начин прикупљања података:** Обрађено на основу података из достављених упитника ЈКП града Ниша, Житорађе, Прокупља, Беле Паланке и Димитровграда.



## 52) ПРОЦЕНАТ ОД УКУПНЕ КОЛИЧИНЕ ОТПАДА КОЈИ СЕ РЕЦИКЛИРА



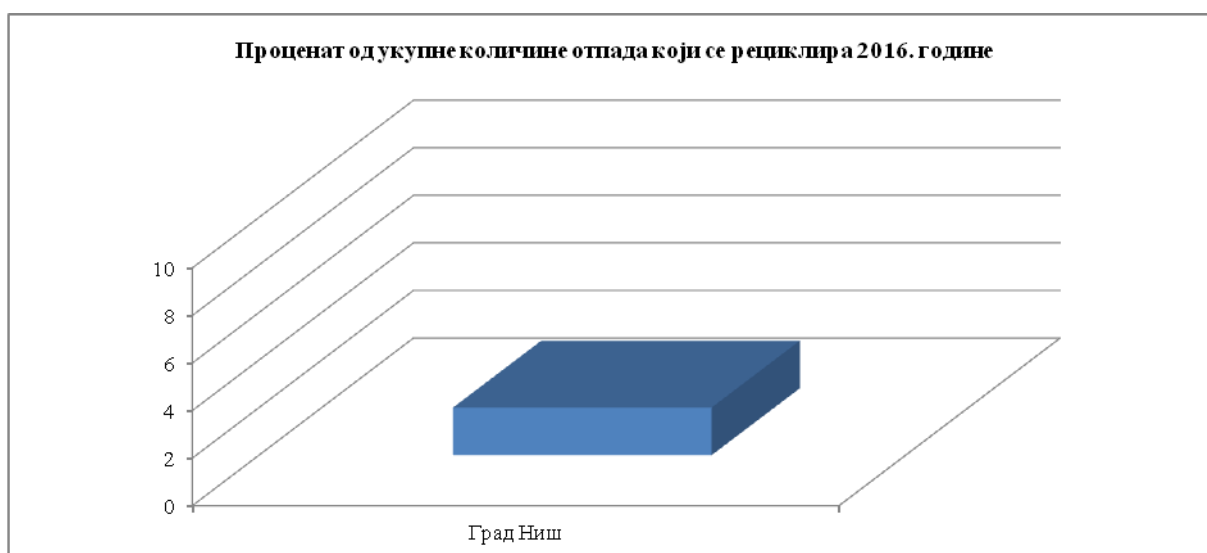
**Тематска област:** Заштита животне средине

**Стање показатеља за просторни развој:** Подаци о проценту од укупне количине комуналног отпада који се рециклира добијени су на основу попуњавања упитника од стране комуналних предузећа из локалних самоуправа на подручју РППНТП. Презентовани подаци се односе само за локалне самоуправе од стране којих су достављене повратне информације, и то за град Ниш. Према достављеним подацима, на територији града Ниша рециклира се свега 2% укупног комуналног отпада.

**Опис показатеља:** Показатељ прати један аспект третмана отпада који се тиче рециклабилног отпада (према количини и врсти), који упућује и на ниво одрживости региона.

**Израчунавање:** Удео комуналног и индустријског отпада који се рециклира од укупне количине сакупљеног отпада у оквиру сваке локалне самоуправе и агрегирано за планско подручја. Праћење је условљено степеном поузданости података, с обзиром да овај показатељ укључује и податке о количини и саставу отпада који се рециклира, количине отпада који се организовано сакупља, као и количине укупно генерисаног отпадада.

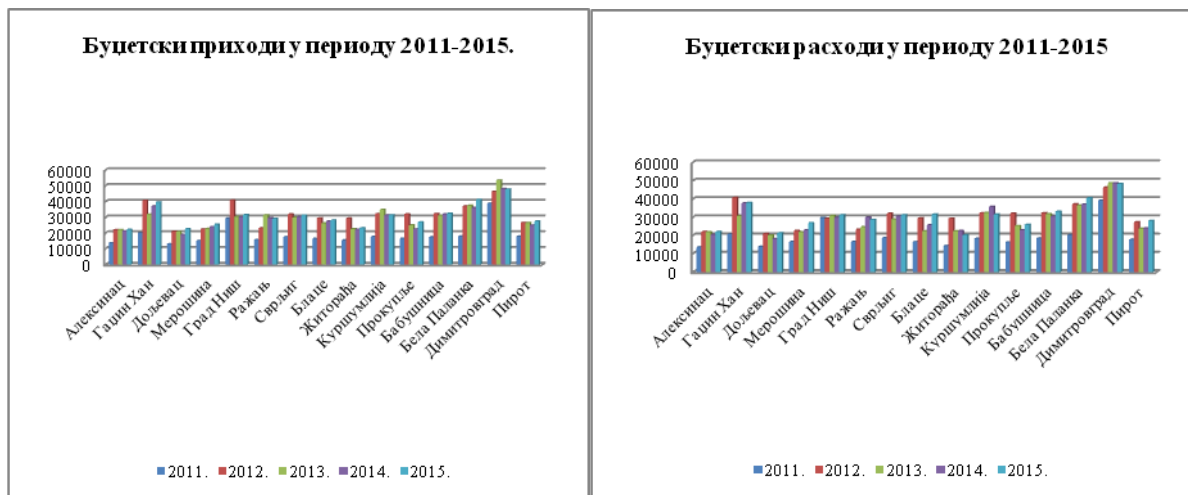
**Извор и начин прикупљања података:** Обрађено на основу података из достављених упитника ЈКП града Ниша.



### 53) БУЏЕТ ОПШТИНЕ/ГРАДА

**Тематска област:** Територијална управа

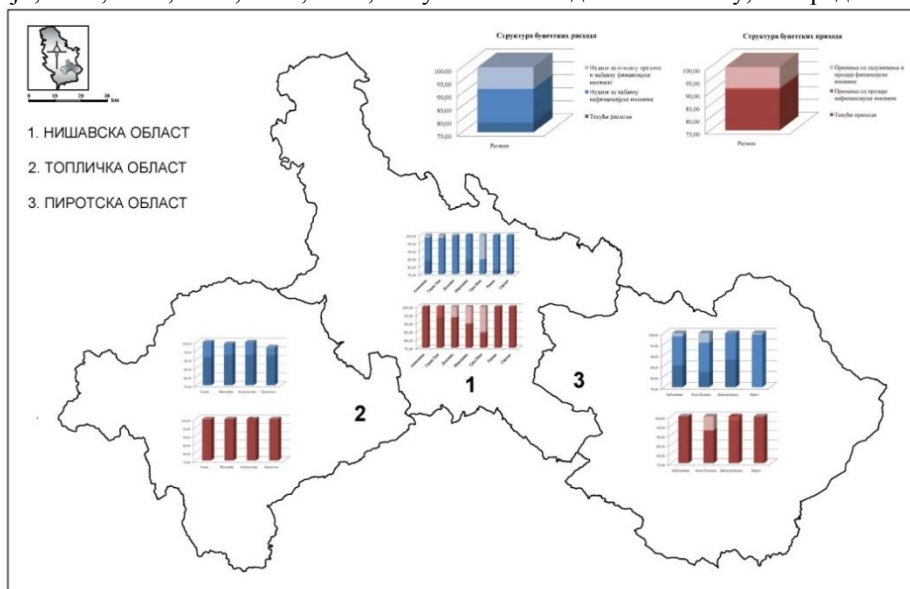
**Стање показатеља за просторни развој:** Посматрајући вредности овог показатеља за ниво буџетских прихода и буџетских расхода по становнику, можемо видети да у већини локалних самоуправа на подручју РППНТП ниво буџетских прихода по глави становника (2015.) испод републичког просека (34.581 РСД), изузев Гаџиног хана (39.565 РСД), Беле Паланке (41.243 РСД) и Димитровграда (47.882 РСД), док је најмања вредност овог показатеља забележена у Дољевцу (22.755 РСД) и Алексинцу (22.242 РСД). У структури буџетских прихода и расхода доминирају текући приходи, односно расходи.



**Опис показатеља:** Овај показатељ пружа увид у материјалну основу локалне самоуправе, односно систем финансирања послова јединица локалне самоуправе - приходи и расходи за обављање изворних и поверених послова у току једне године.

**Израчунавање:** Статистички податак. За детаљније просторне анализе расположиви су и изведени показатељи: буџет општине/града по становнику, удео појединих извора прихода у укупном буџету (изворни јавни приходи, уступљени јавни приходи и допунска средства из буџета Републике).

**Извор и начин прикупљања података:** Обрађено на основу података из публикације Општине и градови у Републици Србији, 2012, 2013, 2014, 2015, 2016, Републички завод за статистику, Београд.



## 54) ПОКРИВЕНОСТ ПРОСТОРА ПРОСТОРНИМ И УРБАНИСТИЧКИМ ПЛАНОВИМА

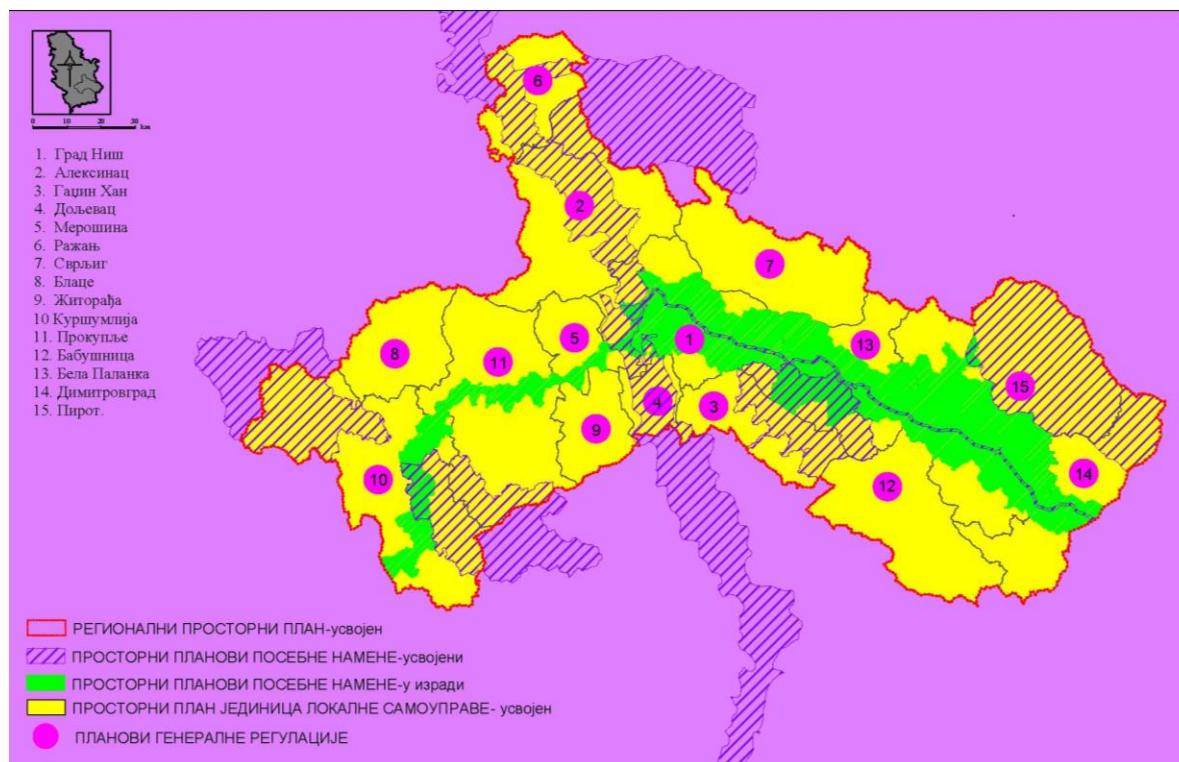
**Тематска област:** Територијална управа

**Стање показатеља за просторни развој:** Подручје РППНТП је у потпуности покривено Просторним плановима јединица локалне самоуправе. Регионалним просторним планом за подручје Нишавског, Топличког и Пиротског управног округа је предвиђена израда и доношење пет Просторних планова посебне намене, од чега је усвојено три: Просторни план подручја посебне намене специјалног резервата природе Сува планина (Службени гласник Р. Србије, бр. 42/10), Просторни план подручја посебне намене Радан планине (Службени гласник Р. Србије, 110/14) и Просторни план подручја посебне намене слива акумулације Селова (Службени гласник Р. Србије, број 11/15). Што се тиче планова генералне регулације, једино општине Мерошина и Блаце нису усвојили ове планове.

**Опис показатеља:** Показатељом се прати планска разрада Просторног плана подручја Нишавског, Топличког и Пиротског округа, кроз доношење просторних планова подручја посебне намене, просторних планова јединица локалне самоуправе и урбанистичких планова. Било би значајно укључити неколико основних параметара за проверу усаглашености планова, као и координације у њиховом спровођењу. Поред тога, у праћење је потребно укључити друге стратегије и програме на државном и регионалном нивоу, у мери у којој имају утицај на просторни развој, а посебно секторске развојне документе - основе, на које се просторни планови директно ослањају (кључни документи по секторима наведени су у Просторном плану Републике Србије).

**Израчунавање:** Мапирање територије важећим просторним и урбанистичким плановима (према просторном нивоу и години доношења), према подацима централног и локалних регистара планских докумената.

**Извор и начин прикупљања података:** Службени гласник Р. Србије и Службени листови јединица локалних самоуправа.



## 55) ВРЕМЕ ПОТРЕБНО ЗА ДОБИЈАЊЕ ГРАЂЕВИНСКЕ ДОЗВОЛЕ

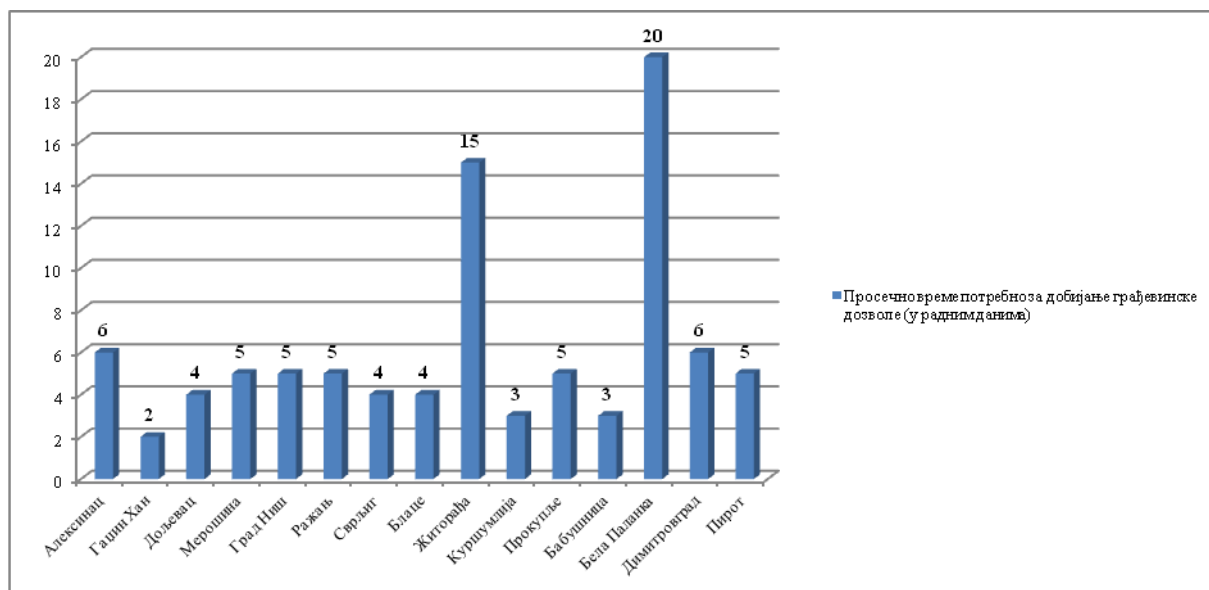
**Тематска област:** Територијална управа

**Стање показатеља за просторни развој:** У периоду од 01.01.2016. до 01.08.2017. године укупан број издатих грађевинских дозвола за различите врсте објеката на подручју РППНТП је 555. Од тога на подручју Нишавског округа је издато 336, на подручју Топличког 73, а на подручју Пиротског 146. Што се тиче брзине издавања грађевинских дозвола, просечно време издавања на подручју РППНТП износи 6 дана, што је на нивоу републичког просека. При томе, најдуже време потребно за издавање грађевинске дозволе је у Белој Паланци (20 радних, 29 календарских дана) и у Житорађи (15 радних, 22 календарска дана). Грађевинску дозволу је најбрже могуће добити у Гаџином Хану (2 радна, 2 календарска дана), Бабушници (3 радна, 4 календарска дана) и у Куршумлији (3 радна, 5 календарских дана)

**Опис показатеља:** Као индикација ефикасности рада државне управе (на републичком и локалном нивоу), као и валидности, ажурности и оперативности планске документације, овим се може пратити како рад одговорних инстанци у спровођењу плана, тако и ниво разраде планске документације да се може спровести у пракси.

**Израчунавање:** Време потребно за добијање грађевинске дозволе према сложености процедуре за различите врсте објеката.

**Извор и начин прикупљања података:** Обрађено на основу података из Статистике брзине решавања захтева за грађевинску дозволу у периоду од 01.01.2016. до 01.08.2017. године, Министарство грађевинарства, саобраћаја и инфраструктуре, <http://gradjevinskedozvole.rs/statistika-izdavanja-dozvola-obavestenje-2463>.



## 56) БРОЈ ПРОГРАМА И ПРОЈЕКТА ТА ТРАНСГРАНИЧНЕ И МЕЂУРЕГИОНАЛНЕ САРАДЊЕ

**Тематска област:** Територијална управа

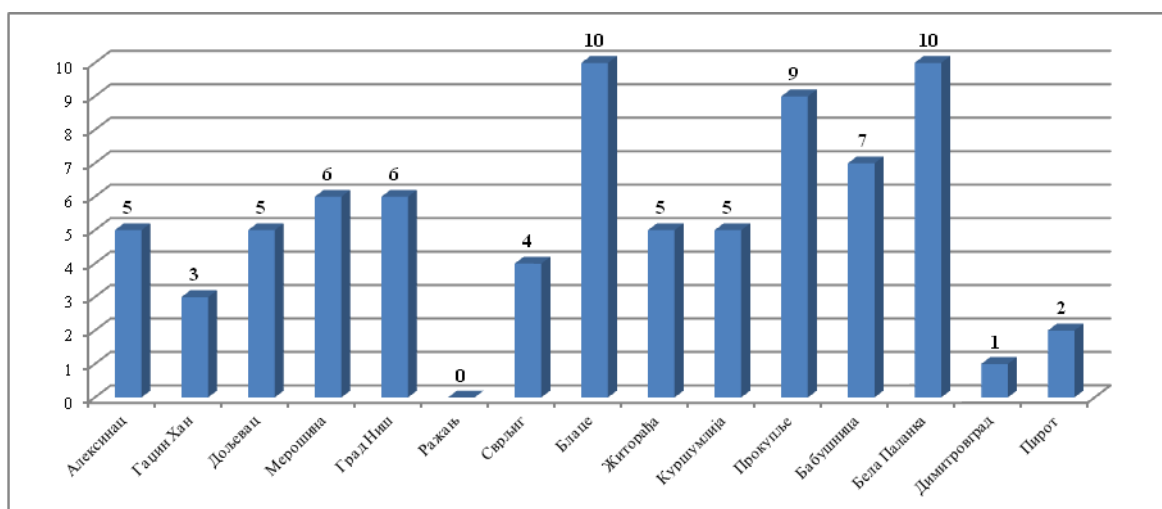
**Стање показатеља за просторни развој:** На подручју РППНТП је активан Интеррег-ИПА Програм прекограничне сарадње Бугарска-Србија. Први позив за прикупљање предлога пројеката, који укључује све три приоритетне осе (приоритетна оса 1 - Одрживи туризам; приоритетна оса 2 - Млади; и приоритетна оса 3 - Животна средина) је објављен 17. августа 2015 године. Укупна вредност буџета за Први позив за прикупљање предлога пројеката је 12.69 милиона евра. По овом позиву, за прву приоритетну осу (Одрживи туризам) - 3 пројеката је одобрено за финансирање у којима су лидери са територије РППНТП, за другу приоритетну осу (Млади) - 5 пројеката, а за трећу (Животна средина) – 1 пројекат у коме су лидери са територије РППНТП.

Осим овог пројекта, на подручју РППНТП, осим у граду Нишу, је активан и Програм међународне помоћи – Европски прогрес. Средства за реализацију Програма обузбеђују Европска унија и влада Швајцарске, заједно са Владом Републике Србије. Програм је покренут маја 2014. године и укупна вредност буџета је 24,46 милиона евра. У оквиру програма има више линија, а више линија је намењено локалним самоуправама и институцијама резидентима који представљају локалну самоуправу. У оквиру линије Програма – Подршка сектору образовања, од покретања Програма, на подручју РППНТП подржано је 11 пројеката. У оквиру линије – Подршка здравству је подржано 6 пројеката. У оквиру линије – Подршка родној равноправности, подржано је 13 пројеката. У оквиру линије – Подршка омладини и спорту, подржано је 7 пројеката. У оквиру линије – Подршка инфраструктури, подржана су 32 пројеката.

**Опис показатеља:** Праћење овог показатеља предвиђено је у оквиру програма извештавања на националном нивоу, док се за регионални ниво предвиђа његова разрада на тематске области на које се пројекти односе. Показатељом се прате облици интеррегионалне и трансграничне сарадње, пре свега у областима значајним за просторни развој региона (у области привредног развоја, саобраћаја, туризма и др).

**Израчунавање:** Број пројеката у оквиру међународне сарадње у које је укључена најмање једна институција резидент која представља локалну самоуправу или регион, приказано по тематским областима.

**Извор и начин прикупљања података:** Интеррег-ИПА Програм прекограничне сарадње Бугарска-Србија, <https://www.ipacbc-bgrs.eu/sr>, Европски прогрес, <http://www.europeanprogres.org/>.





## **2. РЕАЛИЗАЦИЈА ДЕТАЉНО РАЗРАЂЕНИХ СТРАТЕШКИХ ПРИОРИТЕТА ИЗ ПРОГРАМА ИМПЛЕМЕНТАЦИЈЕ РЕГИОНАЛНОГ ПРОСТОРНОГ ПЛАНА ЗА ПОДРУЧЈЕ НИШАВСКОГ, ТОПЛИЧКОГ И ПИРОТСКОГ УПРАВНОГ ОКРУГА ЗА ПЕРИОД-2016. ГОДИНЕ**

У овом делу Извештаја РЈИС даје се преглед стања реализације стратешких приоритета утврђених у Нишавског, Топличког и Пиротског управног округа (РПП НТП), а на основу извештаја о реализацији добијених од институција предлагача детаљне разраде стратешких приоритета из Програма имплементације РПП НТП.

У Програму имплементације Регионалног просторног плана за подручје Нишавског, Топличког и Пиротског управног округа (Програм имплементације РПП НТП), поглавље III, у Табели 2. је детаљно разрађено 158 стратешких приоритета за 33 планска решења у 14 тематских области и то: Пољопривреда; Шуме и шумско земљиште; Геолошки ресурси; Становништво, насеља и јавне службе; Привреда; Туризам; Саобраћајна инфраструктура; Водопривреда; Енергетика; Електронске комуникације (Телекомуникациона мрежа); Комуналне делатости; Животна средина; Заштита природних добара и Заштита непокретних културних добара.

У табели Табела IV-2-1 овог дела Извештаја РЈИС Подаци о статусу реализације унети су за сваку активност и/или пројекат за 2016. годину који су добијени од институција предлагача детаљне разраде стратешких приоритета из Програма имплементације РПП НТП.

Табела IV-2-1: Детаљна разрада стратешких приоритета утврђених РПНПТ

Редни број СП	Стратешки приоритети СП	Активности / Пројекти за реализацију приоритета (А/П)	Учесници у реализацији активности / пројекта Одговорност (О) и Партнери (Пр)	Оријентациони износи и извори финансирања А и П			Рокови реализације А и П (фаза П)	
				Опис	РСД	€		
1	2	3	4	5			6	
<b>Тематска област: 1. ПОЉОПРИВРЕДА</b>								
<b>Планско решење: 1.1. ОДРЖИВО КОРИШЋЕЊЕ И ЗАШТИТА ПОЉОПРИВРЕДНОГ ЗЕМЉИШТА</b>								
1.	Активирање регионалног и локалних центара за развој локалних заједница	<b>Јединице локалне самоуправе</b>						
		<b>Општина Алексинац</b>						
		1. Стратешки план економског развоја општине; 2. Програм развоја сточарства; 3. Програм развоја биљне производње; 4. Пројекат уређења путева; 5. Пројекат уређења земљишта.	ЈЛС, МПЗЖС, ЈП ПС					
		<b>СТАТУС РЕАЛИЗАЦИЈЕ У 2016. ГОДИНИ</b>						
		1-5. Нису добијене информације.						
		<b>Општина Дољевац</b>						
		1. Израда Стратегије развоја пољопривреде у општини Дољевац; 2. Ревитализација пољских и шумских путева на територији општине.	ЈЛС, МПЗЖС		500.000,00 25.000.000,00			2015. Континуирана активност
		<b>СТАТУС РЕАЛИЗАЦИЈЕ У 2016. ГОДИНИ</b>						
		1-2. Нису добијене информације.						
		<b>Општина Гацин Хан</b>						
1. Програм развоја биљне производње; 2. Програм развоја сточарске производње; 3. Програм развоја прерађивачке индустрије; 4. Програм категоризације села; 5. Програм наводњавања пољ.земљишта; 6. Програм ревитализације пољопривредних путева.	ЈЛС, МПЗЖС, ЈП ПС		2.000.000,00			2018.		
<b>СТАТУС РЕАЛИЗАЦИЈЕ У 2016. ГОДИНИ</b>								
1-6. Нису добијене информације.								
<b>Град Ниш</b>								
1.План руралног развоја Нишавског округа 2012- 2021. године. 2.Активности на имплементацији биће у	О: ЈЛС Пр: Факултети и Јавне установе	ІРА				У току је имплементација и ревизија		



Редни број СП	Стратешки приоритети СП	Активности / Пројекти за реализацију приоритета (А/П)	Учесници у реализацији активности / пројекта Одговорност (О) и Партнери (Пр)	Оријентациони износи и извори финансирања А и П			Рокови реализације А и П (фаза П)
				Опис	РСД	€	
1	2	3	4	5			6
		<p>функцији очувања, унапређења и развоја примарне пољопривредне производње, конкурентне и на домаћем и на иностраном тржишту.</p> <p>3.Најзначајније акције биће усмерене ка: Стварању услова за укрупљивање земљишног поседа; Специјализацији и регионализацији у пољопривредној производњи; Развоју и модернизацији производних, прерадних и складишних капацитета; Организационом јачању пољопривредне производње и произвођача; Резвоју и реализацији регионалних инфраструктурних пројеката; Одрживом управљању природним ресурсима.</p>					плана, а даље активности према плану
<b>СТАТУС РЕАЛИЗАЦИЈЕ У 2016. ГОДИНИ</b>							
<p>1. Израђена и усвојена на Скупштини Града Ниша два Програма комасације на подручју града Ниша и то за: делове катастарских општина: Малча, Горња Врежина, Доња Врежина, Брзи Брод и Просек – Манастир на укупној површини од око 923,59 ха и</p> <p>2. делове катастарских општина: Бубањ, Горње Међурово, Доње Међурово, Паси Пољана и Чокот, на укупној површини од око 1577,30 ха</p> <p>3. Израђен и усвојен на Скупштини Града Ниша План рејонизације пољопривредне производње на територији Града Ниша;</p> <p>4. Израђен и усвојен на Скупштини Града Ниша Програм развоја воћарства Града Ниша 2015-2020.</p>							
		1.Израда Програма комасације по основу конкурса за доделу средстава за студијско - истраживачке радове и пројекте од значаја за јединицу локалне самоуправе и Републику Србију.	О: ЈЛС Пр: МПЗЖС				Израда пројектне документације од 2015. практична примена на терену
<b>СТАТУС РЕАЛИЗАЦИЈЕ У 2016. ГОДИНИ</b>							
Израђена и усвојена на Скупштини Града Ниша два Програма комасације на подручју Града Ниша и то за: делове катастарских општина: Малча, Горња Врежина, Доња Врежина, Брзи Брод и Просек – Манастир на укупној површини од око 923,59 ха.							
		1.Формирање Регионалног центра за рурални развој и иновације.	О: ЈЛС Пр: ЕУ, МПЗЖС	20% 60%, 20%			2015-2020.
<b>СТАТУС РЕАЛИЗАЦИЈЕ У 2016. ГОДИНИ</b>							

Редни број СП	Стратешки приоритети СП	Активности / Пројекти за реализацију приоритета (А/П)	Учесници у реализацији активности / пројекта Одговорност (О) и Партнери (Пр)	Оријентациони износи и извори финансирања А и П			Рокови реализације А и П (фаза П)
				Опис	РСД	€	
1	2	3	4	5			6
		Регионални центар за рурални развој и иновације није формиран.					
		1.,Подршка развоју воћа и бобичастог воћа на југу Србије“.	О: ДЕУ, Дански програм Пр: ЈЛС, МПЗЖС	70% 0, 30%			2014-2015.
		<b>СТАТУС РЕАЛИЗАЦИЈЕ У 2016. ГОДИНИ</b>					
		Планирана мера је реализована у току 2015. Године путем субвенција набавке садног материјала за регистрована газдинства на територији Града Ниша, са високим процентом учешћа из средстава буџета града, до 90%.					
		<b>Општина Меровина</b>					
		Израда стратешког плана локалног економског развоја општине.	ЈЛС, МПЗЖС, ЈП ПС	ЈЛС Донатори			
		<b>СТАТУС РЕАЛИЗАЦИЈЕ У 2016. ГОДИНИ</b>					
		Нису добијене информације.					
		Израда програма развоја сточарства.	ЈЛС, МПЗЖС, ЈП ПС	ЈЛС Донатори			
		<b>СТАТУС РЕАЛИЗАЦИЈЕ У 2016. ГОДИНИ</b>					
		Нису добијене информације.					
		Израда пројеката уређења путева.	ЈЛС, МПЗЖС, ЈП ПС	ЈЛС Донатори			
		<b>СТАТУС РЕАЛИЗАЦИЈЕ У 2016. ГОДИНИ</b>					
		Нису добијене информације.					
		<b>Општина Ражањ</b>					
		1. Програм развоја сточарства; 2. Програм развоја биљне производње; 3. Програм уређења путева; 4. Програм уређења и коришћења пољопривредног земљишта .	ЈЛС, КЛЕРР, МПЗЖС		300.000,00		2014-2019.
		<b>СТАТУС РЕАЛИЗАЦИЈЕ У 2016. ГОДИНИ</b>					
		1. Није било активности у току 2016. године; 2. Није било активности у току 2016. године; 3. Није било активности у току 2016. године; 4. У 2016. години усвојен је Програм уређења и коришћења пољопривредног земљишта.					
		<b>Општина Сврљиг</b>					
		1. Програм развоја биљне производње;	ЈЛС,				

Редни број СП	Стратешки приоритети СП	Активности / Пројекти за реализацију приоритета (А/П)	Учесници у реализацији активности / пројекта Одговорност (О) и Партнери (Пр)	Оријентациони износи и извори финансирања А и П			Рокови реализације А и П (фаза П)
				Опис	РСД	€	
1	2	3	4	5			6
		2. Оснивање и развој сточних фарми; 3. Програм развоја сточарства; 4. Пројекат уређења путева; 5. Програм уређења пољопривредног земљишта 6. Формирање базе података о свим видовима пољопривредне производње.	МПЗЖС, ЈП ПС, Донатори				
<b>СТАТУС РЕАЛИЗАЦИЈЕ У 2016. ГОДИНИ</b>							
1-6. Нису добијене информације.							
<b>Општина Блаце</b>							
		1. Израда стратешког плана локалног економског развоја општине; 2. Оснивање Фонда за развој пољопривреде; 3. Оснивање Топличког центра за развој воћарства.	ЈЛС, МПЗЖС, МРЕ, ЦРС				
<b>СТАТУС РЕАЛИЗАЦИЈЕ У 2016. ГОДИНИ</b>							
1-3. Нису добијене информације.							
<b>Општина Куршумлија</b>							
		1. Стратешки план локалног економског развоја општине/Ревизија. 2. Програм развоја биљне производње. 3. Оснивање и развој сточних фарми. 4. Програм развоја планинског сточарства. 5. Пројекат уређења путева. 6. Програм уређења земљишта.	ЈЛС, МПЗЖС, ЈП ПС				
<b>СТАТУС РЕАЛИЗАЦИЈЕ У 2016. ГОДИНИ</b>							
1. Започета је ревизија Стратешког плана локалног економског развоја - очекује се завршетак у првој половини 2018. године. 2.-4. Нису добијене информације 5. Рађена је пројектна документација за уређење путева за више путних праваца, поједини путни правци ће бити уређени у 2017. години. 6. Нису добијене информације							
<b>Општина Бабушница</b>							
		1. Стратешки план локалног економског развоја општине. 2. Програм развоја сточарства. 3. Програм развоја биљне производње. 4. Пројекат уређења путева.	ЈЛС, МПЗЖС, ЈП ПС				

Редни број СП	Стратешки приоритети СП	Активности / Пројекти за реализацију приоритета (А/П)	Учесници у реализацији активности / пројекта Одговорност (О) и Партнери (Пр)	Оријентациони износи и извори финансирања А и П			Рокови реализације А и П (фаза П)	
				Опис	РСД	€		
1	2	3	4	5			6	
		5.Програм уређења земљишта.						
<b>СТАТУС РЕАЛИЗАЦИЈЕ У 2016. ГОДИНИ</b>								
1.У току је израда „Стратегије локалног одрживог економског развоја општине Бабушница 2010-2020. “;								
2.Усвојен је Програм мера подршке за спровођење пољопривредне политике и политике руралног развоја општине Бабушница за 2016. годину – вредност инвестиције 6.200.000,00 РСД;								
3.-4. Нису добијене информације								
5.Усвојен је Годишњи програм заштите уређења и коришћења пољопривредног земљишта на територији општине Бабушница за 2016. годину – вредност инвестиције 105.570,00 РСД.								
<b>Општина Бела Паланка</b>								
		1.Стратегија локалног економског (руралног развоја) развоја општине. 2.Програм развоја пољопривредне производње са акцентом на развој воћарске и сточарске производње. 3.Програм удруживања у пољопривредне задруге. 4.Пројекат уређења атарских путева. 5.Програм уређења пољопривредног земљишта.	ЈЛС, МПЗЖС, ЈППС					
<b>СТАТУС РЕАЛИЗАЦИЈЕ У 2016. ГОДИНИ</b>								
1.-3.. Нису добијене информације								
4.У току 2016. године уређено је 2650 m атарског пута Букуровац-Клење.								
5. Нису добијене информације								
<b>Општина Пирот</b>								
		Програм уређења атарских путева.	О: ЈЛС , Пр.МПЗЖС					
<b>СТАТУС РЕАЛИЗАЦИЈЕ У 2016. ГОДИНИ</b>								
Нису добијене информације.								
2.	Израда и почетак реализације пројекта за обнову оштећеног и уништеног земљишта	<b>Министарства</b>						
		<b>Министарство пољопривреде и заштите животне средине.</b>						
		Привођење култури обрадивог пољопривредног земљишта.	УПЗ, ПССС	Буџет РС				Континуирана активност
		<b>СТАТУС РЕАЛИЗАЦИЈЕ У 2016. ГОДИНИ</b>						
Није било активности								
		Мелиорација ливада и пашњака.	УПЗ, ПССС	Буџет РС			Континуирана активност	

Редни број СП	Стратешки приоритети СП	Активности / Пројекти за реализацију приоритета (А/П)	Учесници у реализацији активности / пројекта Одговорност (О) и Партнери (Пр)	Оријентациони износи и извори финансирања А и П			Рокови реализације А и П (фаза П)
				Опис	РСД	€	
1	2	3	4	5			6
		<b>СТАТУС РЕАЛИЗАЦИЈЕ У 2016. ГОДИНИ</b>					
		Није било активности					
		Ревитализација атарских путева.	УПЗ, ЈЛС	Буџет РС			Континуирана активност
		<b>СТАТУС РЕАЛИЗАЦИЈЕ У 2016. ГОДИНИ</b>					
		Ревитализовано 319.210,70 м2 у 12 ЈЛС у вредности 29.578.347,62 динара					
		<b>Јединице локалне самоуправе</b>					
		<b>Општина Алексинац</b>					
		Идентификовање терена.	ЈЛС, МПЗЖС				
		<b>СТАТУС РЕАЛИЗАЦИЈЕ У 2016. ГОДИНИ</b>					
		Нису добијене информације.					
		<b>Општина Дољевац</b>					
		Континуирана сарадња са пољопривредном саветодавном службом, као подршка редовном испитивању квалитета пољопривредног земљишта у јавној и приватној својини.	ЈЛС, Управа за пољопривреду, ПСС Ниш		500.000,00		Континуирана активност
		<b>СТАТУС РЕАЛИЗАЦИЈЕ У 2016. ГОДИНИ</b>					
		Нису добијене информације.					
		<b>Општина Гацин Хан</b>					
		Идентификовање терена.	ЈЛС, МПЗЖС, МРЕ, ЈВП СВ		100.000,00		2018.
		<b>СТАТУС РЕАЛИЗАЦИЈЕ У 2016. ГОДИНИ</b>					
		Нису добијене информације.					
		<b>Град Ниш</b>					
		Идентификација терена (А), Програм мера за обнову оштећеног и уништеног земљишта (П)	О: МПЗЖС, МРЕ, Пр: ЈЛС, ЈБП СВ	30%, 30%, 10%, 30%			2015-2020.
		<b>СТАТУС РЕАЛИЗАЦИЈЕ У 2016. ГОДИНИ</b>					
		У току 2016. године планирана је израда елаборат о ерозивним подручјима, али због недостатка средстава није дошло до реализације.					
		Почетак активности за израду студије и главног пројекта наводњавања и	О: ЈЛС, Пр: ДЕУ, ЈБП СВ, МПЗЖС	30%, 0%, 0%, 70%		30.000,00	2014-2015.

Редни број СП	Стратешки приоритети СП	Активности / Пројекти за реализацију приоритета (А/П)	Учесници у реализацији активности / пројекта Одговорност (О) и Партнери (Пр)	Оријентациони износи и извори финансирања А и П			Рокови реализације А и П (фаза П)
				Опис	РСД	€	
1	2	3	4	5			6
		одводњавања пољопривредног земљишта за Ниш, Меровину, Долевац и Алексинац.					
<b>СТАТУС РЕАЛИЗАЦИЈЕ У 2016. ГОДИНИ</b>							
Град Ниш и удружење воћара водокорисника, као партнери, током 2016. године спровели су припремне радове за успостављање система наводњавања у селима Горња Трнава и Доњи Матејевац. Израђени су елаборати за испитивање резерви подземних вода и обезбеђена су два резервоара огромних капацитета који ће, слободним падом омогућити наводњавање 160 ха пољопривредног земљишта. Урађен је Елаборат о ресурсима и резервама подземних вода за изворишта „Горња Трнава“ – бунари ИЕБ-ГТ1, ИЕБ_ГТ2, ИЕБ-ГТ3, „Хум“ – бунари ИЕБ-Х1 и ИЕБ-Х2 и каптирани извор „Селиште“, „Доњи Матејевац“ – бунари ИЕБ:ДМ1, ИЕБ-ДМ2 и ИЕБ-ДМ3 и копани бунар ДМ4.							
		Побољшање стања атарских (пољских) путева у складу са Програмом заштите, уређења и коришћења пољопривредног земљишта за 2013.(завршетак) и за 2014. годину.	О: ЈЛС, Пр: МПЗЖС	40% 60%		30.000,00	октобар 2014. године
<b>СТАТУС РЕАЛИЗАЦИЈЕ У 2016. ГОДИНИ</b>							
Континуирано спровођење активности на уређењу и ревитализацији атарских путева у складу са Уредбом коју доноси Министарство пољопривреде и заштите животне средине. У 2016. години реализоване су текуће поправке и одржавање атарских путева у дужини од 18,220 km. Вредност изведених радова је износила 12.940.775,00 динара. Обухваћено је 11 путних праваца на територији 3 градске општине који повезују 18 села.Активности су реализоване уз подршку Министарства пољопривреде и заштите животне средине.							
Током 2017. године предвиђен је наставак активности на уређењу и одржавању атарских путева и за то је опредељено 6.000.000,00 динара из буџета Града Ниша. По основу конкурсања код Министарства пољопривреде и заштите животне средине очекује се додатних 9.000.000,00 динара. На тај начин биће омогућено обнављање око 13 км атарских путева у још 4 градске општине. Урађено је и геодетско обележавање траса за уређење атарских путева укупне дужине 18,750 km.							
<b>Општина Меровина</b>							
		Идентификовање замљишта оштећеног експлоатацијом шљунка и песка у долинама река.	ЈЛС, МПЗЖС, МРЕ, ЈВП СВ	Буџет ЈЛС			
<b>СТАТУС РЕАЛИЗАЦИЈЕ У 2016. ГОДИНИ</b>							
Нису добијене информације.							
<b>Општина Ражањ</b>							
		1. Идентификовање и евидентирање напуштеног пољопривредног земљишта. 2. Пројекат локалне комасације.	ЈЛС, МПЗЖС		20.000.000,00		2014-2019.

Редни број СП	Стратешки приоритети СП	Активности / Пројекти за реализацију приоритета (А/П)	Учесници у реализацији активности / пројекта Одговорност (О) и Партнери (Пр)	Оријентациони износи и извори финансирања А и П			Рокови реализације А и П (фаза П)
				Опис	РСД	€	
1	2	3	4	5			6
		3. Пројекат наводњавања моравског подручја.					
<b>СТАТУС РЕАЛИЗАЦИЈЕ У 2016. ГОДИНИ</b>							
1. Није било активности у току 2016. године;							
2. Није реализован Пројекат локалне комасације;							
3. Није било активности у току 2016. године.							
<b>Општина Сврљиг</b>							
		Идентификација терена. Борба против напушеног земљишта.	ЈЛС, МПЗЖС, МРЕ, ЈВП СВ		18.000.000,00		2016-2019.
<b>СТАТУС РЕАЛИЗАЦИЈЕ У 2016. ГОДИНИ</b>							
Нису добијене информације.							
<b>Општина Блаце</b>							
		Идентификовање терена. израда карте оштећености земљишта.	ЈЛС, МПЗЖС				
<b>СТАТУС РЕАЛИЗАЦИЈЕ У 2016. ГОДИНИ</b>							
Нису добијене информације.							
<b>Општина Куршумлија</b>							
		Идентификовање терена.	ЈЛС, МПЗЖС, МРЕ, ЈВП СВ				
<b>СТАТУС РЕАЛИЗАЦИЈЕ У 2016. ГОДИНИ</b>							
Нису добијене информације.							
<b>Општина Бабушница</b>							
		Идентификовање терена.	ЈЛС, МПЗЖС, МРЕ, ЈВП СВ				
<b>СТАТУС РЕАЛИЗАЦИЈЕ У 2016. ГОДИНИ</b>							
Нису добијене информације.							
<b>Општина Бела Паланка</b>							
		Идентификација земљишта оштећеног експлоатацијом природних сировина	ЈЛС, МПЗЖС,				

Редни број СП	Стратешки приоритети СП	Активности / Пројекти за реализацију приоритета (А/П)	Учесници у реализацији активности / пројекта Одговорност (О) и Партнери (Пр)	Оријентациони износи и извори финансирања А и П			Рокови реализације А и П (фаза П)		
				Опис	РСД	€			
1	2	3	4	5			6		
		(камен, шљунак).	ЈПРС						
<b>СТАТУС РЕАЛИЗАЦИЈЕ У 2016. ГОДИНИ</b>									
Нису добијене информације.									
<b>Општина Пирот</b>									
		Идентификација терена.	О: ЈЛС, Пр: МПЗЖС						
<b>СТАТУС РЕАЛИЗАЦИЈЕ У 2016. ГОДИНИ</b>									
Нису добијене информације.									
3.	Мере заштите земљишта и почетак реализације радова које је потребно спровести на теренима оштећеним процесима ерозије	<b>Министарства</b>							
		<b>Министарство пољопривреде и заштите животне средине</b>							
		Изградња специфичних грађевинских објеката као противерозиона мера и друге мере.	УПЗ, ПССС	Буџет РС				Континуирана активност	
		<b>СТАТУС РЕАЛИЗАЦИЈЕ У 2016. ГОДИНИ</b>							
		Није било активности							
		<b>Јединице локалне самоуправе</b>							
		<b>Општина Алексинац</b>							
				Идентификовање терена. Израда карте земљишта угроженог воденом ерозијом.	ЈЛС, МПЗЖС, ЈП СШ, ЈВП СВ				
		<b>СТАТУС РЕАЛИЗАЦИЈЕ У 2016. ГОДИНИ</b>							
		Нису добијене информације.							
<b>Општина Дољевац</b>									
		Примена мера заштите пољопривредног земљишта од деградације (спречавање неконтролисаног коришћења пољопривредног земљишта у непољопривредне сврхе, неконтролисаног одлагања отпада).	ЈЛС, МПЗЖС		1.500.000,00		Континуирана активност		
<b>СТАТУС РЕАЛИЗАЦИЈЕ У 2016. ГОДИНИ</b>									
Нису добијене информације.									
<b>Општина Гаџин Хан</b>									
		Идентификовање терена.	ЈЛС, МПЗЖС,		50.000,00		2018.		



Редни број СП	Стратешки приоритети СП	Активности / Пројекти за реализацију приоритета (А/П)	Учесници у реализацији активности / пројекта Одговорност (О) и Партнери (Пр)	Оријентациони износи и извори финансирања А и П			Рокови реализације А и П (фаза П)
				Опис	РСД	€	
1	2	3	4	5			6
			ЈП СШ, ЈВП СВ				
<b>СТАТУС РЕАЛИЗАЦИЈЕ У 2016. ГОДИНИ</b>							
Нису добијене информације.							
		Израда карте земљишта угроженог воденом ерозијом.			50.000,00		
<b>Град Ниш</b>							
		Идентификовање терена (А); Израда карте земљишта угроженог воденом ерозијом (П).	О: МПЗЖС, Пр: ЈЛС, ЈП СШ, ДП Ерозија, ЈП СВ	50%, 20%, 10%, 10%, 10%			2015-2020.
<b>СТАТУС РЕАЛИЗАЦИЈЕ У 2016. ГОДИНИ</b>							
У току 2016. године планирана је израда елабората о ерозивним подручјима, али због недостатка средстава није дошло до реализације.							
<b>Општина Меровина</b>							
		Идентификовање терена. Израда карте земљишта угроженог воденом ерозијом.	ЈЛС, МПЗЖС, ЈП СШ, ЈВП СВ	Буџет ЈЛС			
<b>СТАТУС РЕАЛИЗАЦИЈЕ У 2016. ГОДИНИ</b>							
Нису добијене информације.							
<b>Општина Сврљиг</b>							
		Идентификација терена. Израда карте земљишта угроженог воденом ерозијом. Санирање бујичних вода. Подршка раду противградне заштите.	ЈЛС, МПЗЖС, ЈП СШ, ЈВП СВ		20.000.000,00		2017.
<b>СТАТУС РЕАЛИЗАЦИЈЕ У 2016. ГОДИНИ</b>							
Нису добијене информације.							
<b>Општина Блаце</b>							
		Идентификовање терена. Израда карте угрожености земљишта ерозијом.	ЈЛС, МПЗЖС, МРЕ, ЈВП СВ				
<b>СТАТУС РЕАЛИЗАЦИЈЕ У 2016. ГОДИНИ</b>							
Нису добијене информације.							
<b>Општина Куршумлија</b>							

Редни број СП	Стратешки приоритети СП	Активности / Пројекти за реализацију приоритета (А/П)	Учесници у реализацији активности / пројекта Одговорност (О) и Партнери (Пр)	Оријентациони износи и извори финансирања А и П			Рокови реализације А и П (фаза П)
				Опис	РСД	€	
1	2	3	4	5			6
		Идентификовање терена. Израда карте земљишта угроженог воденом ерозијом.	ЈЛС, МПЗЖС, ЈП СШ, ЈВП СВ				
<b>СТАТУС РЕАЛИЗАЦИЈЕ У 2016. ГОДИНИ</b>							
Нису добијене информације.							
<b>Општина Бабушница</b>							
		Идентификовање терена. Израда карте земљишта угроженог воденом ерозијом.	ЈЛС, МПЗЖС, ЈП СШ, ЈВП СВ				
<b>СТАТУС РЕАЛИЗАЦИЈЕ У 2016. ГОДИНИ</b>							
Нису добијене информације.							
<b>Општина Бела Паланка</b>							
		Идентификација земљишта оштећеног експлоатацијом природних сировина (камен, шљунак).	ЈЛС, МПЗЖС, ЈППС, МПЕ, ЈВП СВ				
<b>СТАТУС РЕАЛИЗАЦИЈЕ У 2016. ГОДИНИ</b>							
Нису добијене информације.							
<b>Општина Димитровград</b>							
		Идентификовање терена. Израда карте земљишта угроженог ерозијом.	ЈЛС, МПЗЖС, ЈП СШ, ЈВП СВ				
<b>СТАТУС РЕАЛИЗАЦИЈЕ У 2016. ГОДИНИ</b>							
Нису добијене информације.							
<b>Општина Пирот</b>							
		Идентификација терена. Израда карте земљишта угроженог воденом ерозијом.	О: ЈЛС Пр.МПЗЖС ЈПВС				
<b>СТАТУС РЕАЛИЗАЦИЈЕ У 2016. ГОДИНИ</b>							
Нису добијене информације.							
4	Мере и почетак	<b>Јединице локалне самоуправе</b>					

Редни број СП	Стратешки приоритети СП	Активности / Пројекти за реализацију приоритета (А/П)	Учесници у реализацији активности / пројекта Одговорност (О) и Партнери (Пр)	Оријентациони износи и извори финансирања А и П			Рокови реализације А и П (фаза П)
				Опис	РСД	€	
1	2	3	4	5			6
активности за пошумљавање слабо продуктивног пољопривредног земљишта и деградираних пашњака	<b>Општина Алексинац</b>						
	Идентификовање терена.	ЈЛС, МПЗЖС, ЈП СШ					
	<b>СТАТУС РЕАЛИЗАЦИЈЕ У 2016. ГОДИНИ</b>						
	Нису добијене информације.						
	<b>Општина Гаџин Хан</b>						
	Идентификовање терена.	ЈЛС, МПЗЖС, ЈП СШ		100.000,00			2018.
	<b>СТАТУС РЕАЛИЗАЦИЈЕ У 2016. ГОДИНИ</b>						
	Нису добијене информације.						
	<b>Град Ниш</b>						
	Идентификовање терена (А)	О: МПЗЖС. Пр: ЈП СШ, ЈЛС	70%, 20% 10%		10.000,00		
	<b>СТАТУС РЕАЛИЗАЦИЈЕ У 2016. ГОДИНИ</b>						
	Немамо податке, односно није било активности у којима су биле укључене надлежне службе Града Ниша.						
	Мера поделе садница (А)						
	<b>СТАТУС РЕАЛИЗАЦИЈЕ У 2016. ГОДИНИ</b>						
	Нису добијене информације.						
<b>Општина Меровина</b>							
Идентификовање терена.	ЈЛС, МПЗЖС, ЈП СШ	Буџет ЈЛС					
<b>СТАТУС РЕАЛИЗАЦИЈЕ У 2016. ГОДИНИ</b>							
Нису добијене информације.							
<b>Општина Сврљиг</b>							
Идентификовање терена.	ЈЛС, МПЗЖС, ЈП СШ						
<b>СТАТУС РЕАЛИЗАЦИЈЕ У 2016. ГОДИНИ</b>							
Нису добијене информације.							
<b>Општина Блаце</b>							
Идентификовање терена.	ЈЛС, МПЗЖС,						

Редни број СП	Стратешки приоритети СП	Активности / Пројекти за реализацију приоритета (А/П)	Учесници у реализацији активности / пројекта Одговорност (О) и Партнери (Пр)	Оријентациони износи и извори финансирања А и П			Рокови реализације А и П (фаза П)
				Опис	РСД	€	
1	2	3	4	5			6
			ЈП СШ				
<b>СТАТУС РЕАЛИЗАЦИЈЕ У 2016. ГОДИНИ</b>							
Нису добијене информације.							
<b>Општина Куршумлија</b>							
		Идентификовање терена.	ЈЛС, МПЗЖС, ЈП СШ				
<b>СТАТУС РЕАЛИЗАЦИЈЕ У 2016. ГОДИНИ</b>							
Нису добијене информације.							
<b>Општина Бабушница</b>							
		Идентификовање терена.	ЈЛС, МПЗЖС, ЈП СШ				
<b>СТАТУС РЕАЛИЗАЦИЈЕ У 2016. ГОДИНИ</b>							
Нису добијене информације.							
<b>Општина Бела Паланка</b>							
		Идентификација терена. Израда карте слабо продуктивног пољопривредног земљишта и деградираних пашњака.	ЈЛС, МПЗЖ, ЈП СШ				
<b>СТАТУС РЕАЛИЗАЦИЈЕ У 2016. ГОДИНИ</b>							
Нису добијене информације.							
<b>Општина Пирот</b>							
		Идентификовање терена.	О: ЈЛС, Пр: МПЗЖС, ЈП СШ				
<b>СТАТУС РЕАЛИЗАЦИЈЕ У 2016. ГОДИНИ</b>							
Нису добијене информације.							
5.	Мониторинг квалитета земљишта	<b>Министарства</b>					
		<b>Министарство пољопривреде и заштите животне средине</b>					
		Активност у плану под називом Поправка квалитета пољопривредног земљишта и мониторинг земљишта.	УПЗ, ПССС	Буџет РС			
<b>СТАТУС РЕАЛИЗАЦИЈЕ У 2016. ГОДИНИ</b>							
Није било активности							

Редни број СП	Стратешки приоритети СП	Активности / Пројекти за реализацију приоритета (А/П)	Учесници у реализацији активности / пројекта Одговорност (О) и Партнери (Пр)	Оријентациони износи и извори финансирања А и П			Рокови реализације А и П (фаза П)
				Опис	РСД	€	
1	2	3	4	5			6
		<b>Јединице локалне самоуправе</b>					
		<b>Општина Алексинац</b>					
		Успостављање мониторинга квалитета земљишта.	ЈЛС, МПЗЖС				
		<b>СТАТУС РЕАЛИЗАЦИЈЕ У 2016. ГОДИНИ</b> Нису добијене информације.					
		<b>Општина Дољевац</b>					
		Студијско истраживачки радови и пројекти у области пољопривредног земљишта од значаја за општину.	ЈЛС, МПЗЖС, ПСС Ниш, Консултанти		500.000,00		Континуирана активност
		<b>СТАТУС РЕАЛИЗАЦИЈЕ У 2016. ГОДИНИ</b> Нису добијене информације.					
		<b>Општина Гаџин Хан</b>					
		Успостављање мониторинга квалитета земљишта.	ЈЛС, МПЗЖС		50.000,00		2018.
		<b>СТАТУС РЕАЛИЗАЦИЈЕ У 2016. ГОДИНИ</b> Нису добијене информације.					
		<b>Град Ниш</b>					
		Обавештавање, саветодавна и техничка помоћ.	О: ПССС Србије Ниш, Пр: ЈЛС	100%			2014.
		<b>СТАТУС РЕАЛИЗАЦИЈЕ У 2016. ГОДИНИ</b> Пољопривредно стручно-саветодавна служба и ресорна служба за пољопривреду Града Ниша пружале су сталну и адекватну саветодавну и техничку помоћ власницима регистрованих пољопривредних газдинстава везано за квалитет земљишта, а Пољопривредно стручно-саветодавна служба врши и анализу земљишта за потребе газдинстава.					
		<b>Општина Меровина</b>					
		Успостављање мониторинга квалитета земљишта.	ЈЛС, МПЗЖС	Буџет ЈЛС, Донатори			
		<b>СТАТУС РЕАЛИЗАЦИЈЕ У 2016. ГОДИНИ</b> Нису добијене информације.					
		<b>Општина Ражањ</b>					
		Успостављање мониторинга квалитета земљишта.	ЈЛС, МПЗЖС		100.000,00		2014-2019.
		<b>СТАТУС РЕАЛИЗАЦИЈЕ У 2016. ГОДИНИ</b> 1. Није било активности у току 2016. године.					

Редни број СП	Стратешки приоритети СП	Активности / Пројекти за реализацију приоритета (А/П)	Учесници у реализацији активности / пројекта Одговорност (О) и Партнери (Пр)	Оријентациони износи и извори финансирања А и П			Рокови реализације А и П (фаза П)
				Опис	РСД	€	
1	2	3	4	5			6
		<b>Општина Сврљиг</b>					
		Успостављање мониторинга квалитета земљишта.	ЈЛС, МПЗЖС				
		<b>СТАТУС РЕАЛИЗАЦИЈЕ У 2016. ГОДИНИ</b>					
		Нису добијене информације.					
		<b>Општина Блаце</b>					
		Успостављање мониторинга квалитета земљишта.	ЈЛС, МПЗЖС				
		<b>СТАТУС РЕАЛИЗАЦИЈЕ У 2016. ГОДИНИ</b>					
		Нису добијене информације.					
		<b>Општина Куршумлија</b>					
		Успостављање мониторинга квалитета земљишта.	ЈЛС, МПЗЖС				
		<b>СТАТУС РЕАЛИЗАЦИЈЕ У 2016. ГОДИНИ</b>					
		Нису добијене информације.					
		<b>Општина Бабушница</b>					
		Успостављање мониторинга квалитета земљишта. Увођење софтверске обраде података за израду Програма заштите, уређење и коришћење пољопривредног земљишта на територији општине.	ЈЛС, МПЗЖС				
		<b>СТАТУС РЕАЛИЗАЦИЈЕ У 2016. ГОДИНИ</b>					
		Нису добијене информације.					
		<b>Општина Бела Паланка</b>					
		Успостављање мониторинга квалитета земљишта.					
		<b>СТАТУС РЕАЛИЗАЦИЈЕ У 2016. ГОДИНИ</b>					
		Нису добијене информације.					
6.	Ажурирање базе података катастра о наменама и власништву земљишта	<b>Јединице локалне самоуправе</b>					
		<b>Општина Алексинац</b>					
		Ажурирање података катастра о наменама и власништву земљишта.	ЈЛС, МПЗЖС, ЦРС, РГЗ				
		<b>СТАТУС РЕАЛИЗАЦИЈЕ У 2016. ГОДИНИ</b>					

Редни број СП	Стратешки приоритети СП	Активности / Пројекти за реализацију приоритета (А/П)	Учесници у реализацији активности / пројекта Одговорност (О) и Партнери (Пр)	Оријентациони износи и извори финансирања А и П			Рокови реализације А и П (фаза П)
				Опис	РСД	€	
1	2	3	4	5			6
		Нису добијене информације.					
		<b>Општина Дољевац</b>					
		1. Формирање базе података о регистрованим пољопривредним газдинствима на територији општине Дољевац. 2. Идентификација и обележавање пољопривредног земљишта у јавној својини.	ЈЛС, МПЗЖС		1.000.000,00 3.000.000,00		2015. Континуирана активност
		<b>СТАТУС РЕАЛИЗАЦИЈЕ У 2016. ГОДИНИ</b>					
		Нису добијене информације.					
		<b>Општина Гаџин Хан</b>					
		Ажурирање података катастра о наменама и власништву земљишта.	ЈЛС, МПЗЖС, ЦРС, РГЗ		50.000,00		2018.
		<b>СТАТУС РЕАЛИЗАЦИЈЕ У 2016. ГОДИНИ</b>					
		Нису добијене информације.					
		<b>Град Ниш</b>					
		Техничка помоћ.	О: РГЗ, Пр: ЈЛС	100%			
		<b>СТАТУС РЕАЛИЗАЦИЈЕ У 2016. ГОДИНИ</b>					
		Обавезна израда Годишњег програма заштите, уређења и коришћења пољопривредног земљишта у државној својини на територији Града Ниша. Идентификовано и обележено пољопривредно земљиште у јавној својини на територији Града Ниша.					
		<b>Општина Мeroшина</b>					
		Ажурирање података катастра о наменама и власништву земљишта.	ЈЛС, МПЗЖС, ЦРС, РГЗ	Буџет ЈЛС			
		<b>СТАТУС РЕАЛИЗАЦИЈЕ У 2016. ГОДИНИ</b>					
		Нису добијене информације.					
		<b>Општина Ражањ</b>					
		Ажурирање података катастра о наменама и власништву земљишта.	ЈЛС, МПЗЖС, ЦРС, РГЗ		1.000.000,00		2014-2019.

Редни број СП	Стратешки приоритети СП	Активности / Пројекти за реализацију приоритета (А/П)	Учесници у реализацији активности / пројекта Одговорност (О) и Партнери (Пр)	Оријентациони износи и извори финансирања А и П			Рокови реализације А и П (фаза П)
				Опис	РСД	€	
1	2	3	4	5			6
		<b>СТАТУС РЕАЛИЗАЦИЈЕ У 2016. ГОДИНИ</b>					
		1. Није било активности у току 2016. године.					
		<b>Општина Сврљиг</b>					
		Ажурирање података катастра о наменама и власништву земљишта.	ЈЛС, МПЗЖС, ЦРС, РГЗ				
		<b>СТАТУС РЕАЛИЗАЦИЈЕ У 2016. ГОДИНИ</b>					
		Нису добијене информације.					
		<b>Општина Блаце</b>					
		Успостављање сарадње на размени података између ЈЛС и катастра.	ЈЛС, МПЗЖС, ЦРС, РГЗ				
		<b>СТАТУС РЕАЛИЗАЦИЈЕ У 2016. ГОДИНИ</b>					
		Нису добијене информације.					
		<b>Општина Куршумлија</b>					
		Ажурирање података катастра о наменама и власништву земљишта.	ЈЛС, МПЗЖС, ЦРС, РГЗ				
		<b>СТАТУС РЕАЛИЗАЦИЈЕ У 2016. ГОДИНИ</b>					
		Нису добијене информације.					
		<b>Општина Житораја</b>					
		Спровођење поступака комасације у насељу Вољчинац.	ЈЛС, ГИЗ		124.000,00		2014-2015.
		<b>СТАТУС РЕАЛИЗАЦИЈЕ У 2016. ГОДИНИ</b>					
		Нису добијене информације.					
		<b>Општина Бабушница</b>					
		Ажурирање података катастра о наменама и власништву земљишта.	ЈЛС, МПЗЖС, ЦРС, РГЗ				
		<b>СТАТУС РЕАЛИЗАЦИЈЕ У 2016. ГОДИНИ</b>					
		Нису добијене информације.					



Редни број СП	Стратешки приоритети СП	Активности / Пројекти за реализацију приоритета (А/П)	Учесници у реализацији активности / пројекта Одговорност (О) и Партнери (Пр)	Оријентациони износи и извори финансирања А и П			Рокови реализације А и П (фаза П)
				Опис	РСД	€	
1	2	3	4	5			6
		<b>Општина Бела Паланка</b>					
		Ажурирање података катастра о наменама и власништву земљишта	ЈЛС, МПЗЖС				
		<b>СТАТУС РЕАЛИЗАЦИЈЕ У 2016. ГОДИНИ</b> Нису добијене информације.					
		<b>Општина Димитровград</b>					
		Комасација - Равна шума - До ров -Турски друм/ 300 ha.	ЈЛС, МПЗЖС		10.500.000,00		2015-2018.
		<b>СТАТУС РЕАЛИЗАЦИЈЕ У 2016. ГОДИНИ</b> Нису добијене информације.					
		Бонитирање комасираног земљишта - 300 ha.	ЈЛС, МПЗЖС, Овлашћена организација		110.000,00		2015-2018.
		<b>СТАТУС РЕАЛИЗАЦИЈЕ У 2016. ГОДИНИ</b> Нису добијене информације.					
		<b>Општина Пирот</b>					
		Ажурирање података катастра о намени и власништву земљишта.	ЈЛС, МПЗЖС, РГЗ				
		<b>СТАТУС РЕАЛИЗАЦИЈЕ У 2016. ГОДИНИ</b> Нису добијене информације.					
7.	Јачање стручно-саветодавних служби и спровођење стручних едукација пољопривредника	<b>Јединице локалне самоуправе</b>					
		<b>Општина Алексинац</b>					
		Веће ангажовање кадрова у развоју пољопривреде.	ЈЛС, МПЗЖС, ЦРС, МП				
		<b>СТАТУС РЕАЛИЗАЦИЈЕ У 2016. ГОДИНИ</b> Нису добијене информације.					
		<b>Општина Дољевац</b>					
	Јачање капацитета локалне администрације у делу преузетих надлежности у области пољопривреде.	ЈЛС, Надлежна министарства		300.000,00		2017.	
	<b>СТАТУС РЕАЛИЗАЦИЈЕ У 2016. ГОДИНИ</b> Нису добијене информације.						

Редни број СП	Стратешки приоритети СП	Активности / Пројекти за реализацију приоритета (А/П)	Учесници у реализацији активности / пројекта Одговорност (О) и Партнери (Пр)	Оријентациони износи и извори финансирања А и П			Рокови реализације А и П (фаза П)
				Опис	РСД	€	
1	2	3	4	5			6
		<b>Општина Гацин Хан</b>					
		Веће ангажовање стручних кадрова у развоју пољопривреде.	ЈЛС, МПЗЖС, ЦРС, МП		100.000,00		2018.
		<b>СТАТУС РЕАЛИЗАЦИЈЕ У 2016. ГОДИНИ</b> Нису добијене информације.					
		<b>Град Ниш</b>					
		Акциони план Одсек за пољопривредну производњу (А/П). Анализа рејонизације (П). Фонд за развој пољопривреде. Програми за унапређење примарне производње.	О: ЈЛС, Пр: ПССС Србије Ниш, МПЗЖС	100%		100.000,00	2014-2020.
		<b>СТАТУС РЕАЛИЗАЦИЈЕ У 2016. ГОДИНИ</b> Трансфер знања и развој саветодавства – Унапређење обука у области пољопривреде и руралног развоја, мера годишњег Програма подршке за спровођење пољопривредне политике и политике руралног развоја за територију Града Ниша, обухвата све активности стицања вештина, показне и информативне активности као што су сајмови, изложбе, манифестације, студијска путовања. Организују се посете међународном пољопривредном сајму у Новом Саду, као и наступ на истом сајму, организују се стручни скупови из области сточарства, воћарства, виноградарства, повртарства, пчеларства, мелиорација и агроекономије. Сваке године се организује манифестација „Сајамски дани“. Континуирано се спроводе активности у делу увођења основних принципа интегралне производње и заштите биља . У периоду 2014-2016. године из средстава Буџетског фонда за пољопривреду и рурални развој Града Ниша за ову намену ангажована су средства у износу од 6.106.000 динара.					
		<b>Општина Мерошина</b>					
		Веће ангажовање стручних кадрова у развоју пољопривреде	ЈЛС, МПЗЖС, ЦРС, МП				
		<b>СТАТУС РЕАЛИЗАЦИЈЕ У 2016. ГОДИНИ</b> Нису добијене информације.					
		<b>Општина Ражањ</b>					
		Веће ангажовање стручних кадрова у развоју пољопривреде.	ЈЛС, МПЗЖС, МП		600.000,00		2014-2019.
		<b>СТАТУС РЕАЛИЗАЦИЈЕ У 2016. ГОДИНИ</b>					

Редни број СП	Стратешки приоритети СП	Активности / Пројекти за реализацију приоритета (А/П)	Учесници у реализацији активности / пројекта Одговорност (О) и Партнери (Пр)	Оријентациони износи и извори финансирања А и П			Рокови реализације А и П (фаза П)
				Опис	РСД	€	
1	2	3	4	5			6
		Постојање једног пољопривредног техничара и ангажовање стручних лица из других институција за потребе едукација пољопривредника (Институт за сточарство Чачак, Пољопривредни факултет и сл.).					
		<b>Општина Сврљиг</b>					
		Техничко јачање пољопривредно стручно саветодавне службе.	ЈЛС, МПЗЖС, ЦРС, МП, Донатори		3.000.000,00		
		<b>СТАТУС РЕАЛИЗАЦИЈЕ У 2016. ГОДИНИ</b>					
		Нису добијене информације.					
		Едукација и информисање пољопривредних произвођача.					
		<b>СТАТУС РЕАЛИЗАЦИЈЕ У 2016. ГОДИНИ</b>					
		Нису добијене информације.					
		Организовање саветодавства у виноградарској производњи и винарству.			6.500.000,00		
		<b>СТАТУС РЕАЛИЗАЦИЈЕ У 2016. ГОДИНИ</b>					
		Нису добијене информације.					
		Веће ангажовање стручних кадрова у развоју пољопривреде.					
		<b>СТАТУС РЕАЛИЗАЦИЈЕ У 2016. ГОДИНИ</b>					
		Нису добијене информације.					
		<b>Општина Блаце</b>					
		1. Едукација пољопривредника кроз размену искуства; 2. Обука запослених у стручно саветодавним службама.	ЈЛС, МПЗЖС, МРЕ				
		<b>СТАТУС РЕАЛИЗАЦИЈЕ У 2016. ГОДИНИ</b>					
		1-2. Нису добијене информације.					
		<b>Општина Куршумлија</b>					
		Веће ангажовање стручних кадрова у развоју пољопривреде .	ЈЛС, МПЗЖС, ЦРС, МП				
		<b>СТАТУС РЕАЛИЗАЦИЈЕ У 2016. ГОДИНИ</b>					

Редни број СП	Стратешки приоритети СП	Активности / Пројекти за реализацију приоритета (А/П)	Учесници у реализацији активности / пројекта Одговорност (О) и Партнери (Пр)	Оријентациони износи и извори финансирања А и П			Рокови реализације А и П (фаза П)	
				Опис	РСД	€		
1	2	3	4	5			6	
		Запослени у општинској управи на пословима пољопривреде континуирано обилазе пољопривредне произвођаче, дају им савете и раде прилоге едукативног и саветодавног карактера који се емитују на локалној телевизији.						
		<b>Општина Бабушница</b>						
		Веће ангажовање стручних кадрова у развоју пољопривреде .	ЈЛС, МПЗЖС, ЦРС, МП					
		<b>СТАТУС РЕАЛИЗАЦИЈЕ У 2016. ГОДИНИ</b>						
		Нису добијене информације.						
		<b>Општина Бела Паланка</b>						
		Програм–теренска функционална пољопривредна служба.	ЈЛС, МПЗЖС, ПСС					
		<b>СТАТУС РЕАЛИЗАЦИЈЕ У 2016. ГОДИНИ</b>						
		Нису добијене информације.						
8.	Мере за подстицање улагања младих пољопривредника у проширење пољопривредног поседа	<b>Министарства</b>						
		<b>Министарство пољопривреде и заштите животне средине</b>						
		Давање у закуп државног пољопривредног земљишта.	УПЗ, ЈЛС	Буџет РС				1-40 година, континуирана активност
		<b>СТАТУС РЕАЛИЗАЦИЈЕ У 2016. ГОДИНИ</b>						
		Нишавски управни округ - издато 1305 ха Пиротски управни округ - издато 3541 ха Топлички управни округ - издато 852 ха						
		Давање у закуп обрадивог пољопривредног земљишта (физичка лица старија од 65 година, лицима млађим од 40 година).	УПЗ	Буџет РС				3 године, континуирана активност
		<b>СТАТУС РЕАЛИЗАЦИЈЕ У 2016. ГОДИНИ</b>						
		Није било активности						
Набавка нове опреме за наводњавање.	УПЗ	Буџет РС				1 година		
<b>СТАТУС РЕАЛИЗАЦИЈЕ У 2016. ГОДИНИ</b>								
Није било активности								
Изградња система за наводњавање (водозахват и/или примарна мрежа са опремом која се поставља на примарну	УПЗ, ПССС	Буџет РС				1 година		

Редни број СП	Стратешки приоритети СП	Активности / Пројекти за реализацију приоритета (А/П)	Учесници у реализацији активности / пројекта Одговорност (О) и Партнери (Пр)	Оријентациони износи и извори финансирања А и П			Рокови реализације А и П (фаза П)
				Опис	РСД	€	
1	2	3	4	5			6
		мрежу за наводњавање).					
<b>СТАТУС РЕАЛИЗАЦИЈЕ У 2016. ГОДИНИ</b>							
Није било активности							
		Привођење култури обрадивог пољопривредног земљишта	УПЗ, ПССС	Буџет РС			1 година
<b>СТАТУС РЕАЛИЗАЦИЈЕ У 2016. ГОДИНИ</b>							
Није било активности							
<b>Јединице локалне самоуправе</b>							
<b>Општина Алексинац</b>							
		Пружање техничке подршке пољопривредним произвођачима; Испитивање земљишта и примена агротехничких мера у циљу повећања приноса и очувања пољопривредног земљишта. Упознавање пољопривредних произвођача са интегралном и органском производњом.	ЈЛС, МПЗЖС, ЦРС				
<b>СТАТУС РЕАЛИЗАЦИЈЕ У 2016. ГОДИНИ</b>							
Нису добијене информације.							
<b>Општина Дољевац</b>							
		Помоћ у организовању „зимске школе“ за пољопривреднике и других едукативних и промотивних акција у циљу унапређење нивоа знања како у примени нових технологија, увођењу стандарда и добре пољопривредне праксе како у производњи, тако и у маркетингу, продаји пољопривредних производа и управљању газдинством.	ЈЛС, ПСС, Донатори, Консултанти		200.000,00		Континуирана активност
<b>СТАТУС РЕАЛИЗАЦИЈЕ У 2016. ГОДИНИ</b>							
Нису добијене информације.							
<b>Општина Гадин Хан</b>							
		Обука и стимулисање младих за имплементацију тржишно оријентисаних модела специјализоване пољ.производње.	ЈЛС		100.000,00		2018.
<b>СТАТУС РЕАЛИЗАЦИЈЕ У 2016. ГОДИНИ</b>							

Редни број СП	Стратешки приоритети СП	Активности / Пројекти за реализацију приоритета (А/П)	Учесници у реализацији активности / пројекта Одговорност (О) и Партнери (Пр)	Оријентациони износи и извори финансирања А и П			Рокови реализације А и П (фаза П)
				Опис	РСД	€	
1	2	3	4	5			6
		Нису добијене информације.					
		Обука за израду пројеката и бизнис планова.	МПЗЖС, ЦРС		100.000,00		2018.
		<b>СТАТУС РЕАЛИЗАЦИЈЕ У 2016. ГОДИНИ</b>					
		Нису добијене информације.					
		Обука за примену нових технологија у пољ.и упознавање са ЕУ стандардима.			50.000,00		2018.
		<b>СТАТУС РЕАЛИЗАЦИЈЕ У 2016. ГОДИНИ</b>					
		Нису добијене информације.					
		Испитивање земљишта и примена агротехничких мера у циљу повећања приноса и очувања пољопривредног земљишта.			200.000,00		2018.
		<b>СТАТУС РЕАЛИЗАЦИЈЕ У 2016. ГОДИНИ</b>					
		Нису добијене информације.					
		Упознавање пољопривредних произвођача са интегралном и органском производњом.			50.000,00		2018.
		<b>СТАТУС РЕАЛИЗАЦИЈЕ У 2016. ГОДИНИ</b>					
		Нису добијене информације.					
		<b>Град Ниш</b>					
		Програм Фонда за развој пољопривреде у делу који се односи на мере за подстицање младих пољопривредника - едукација, пружање техничке подршке, познавање младих пољопривредника са разним деловима у оквиру примарне пољопривредне производње.	ЈЛС (О/П), ДЕУ, ИПА (О/П), МПЗЖС (О/П), ПССС Србије (О/П), КЗМ (О/П), КЛЕРР (О/П)	20%, 60%, 20%		10.000,00	2015-2020.
		<b>СТАТУС РЕАЛИЗАЦИЈЕ У 2016. ГОДИНИ</b>					
		Годишњим програмима подршке за спровођење пољопривредне политике и политике руралног развоја Града Ниша, за мере подстицаја инвестицијама у пољопривредна газдинства предвиђено је одобравање додатних 10% субвенције за газдинства чији су носиоци млађи од 40 година. У периоду 2015-2016 подржано је 58 корисника који су млађи од 40 година.					
		<b>Општина Мерошина</b>					
		Пружање техничке подршке пољопривредним произвођачима. Испитивање земљишта и примена агротехничких мера у циљу повећања	ЈЛС, МПЗЖС, ЦРС	Буџет ЈЛС Донатори			

Редни број СП	Стратешки приоритети СП	Активности / Пројекти за реализацију приоритета (А/П)	Учесници у реализацији активности / пројекта Одговорност (О) и Партнери (Пр)	Оријентациони износи и извори финансирања А и П			Рокови реализације А и П (фаза П)
				Опис	РСД	€	
1	2	3	4	5			6
		приноса и очувања пољопривредног земљишта. Упознавање пољопривредних произвођача са интегралном и органском производњом.					
<b>СТАТУС РЕАЛИЗАЦИЈЕ У 2016. ГОДИНИ</b>							
Нису добијене информације.							
<b>Општина Ражањ</b>							
		Пружање техничке подршке пољопривредним произвођачима.	ЈЛС, МПЗЖС, ЦРС		1.000.000,00		2014-2019.
<b>СТАТУС РЕАЛИЗАЦИЈЕ У 2016. ГОДИНИ</b>							
Давање субвенција пољопривредницима за набавку опреме и пољопривредне механизације.							
		Испитивање земљишта и примена агротехничких мера у циљу повећања приноса и очувања пољопривредног земљишта.					
<b>СТАТУС РЕАЛИЗАЦИЈЕ У 2016. ГОДИНИ</b>							
Сарадња са Пољопривредном стручном службом из Ниша која добија узорке земљишта и врши анализе и испитивања.							
		Упознавање пољопривредних произвођача са интегралном и органском производњом.					
<b>СТАТУС РЕАЛИЗАЦИЈЕ У 2016. ГОДИНИ</b>							
Спровођење едукације током 2016. године од стране пољопривредне стручне службе.							
<b>Општина Сврљиг</b>							
		Пружање техничке подршке пољопривредним произвођачима. Подстицај развоју производње вина и ракије, отварању хладњача и откупних места за воће и грожђе, отварање и подстицај мини млекарама и подизање техничког нивоа њихове производње и прераде. Испитивање земљишта и примена агротехничких мера у циљу повећања приноса и очувања пољопривредног земљишта. Упознавање пољопривредних произвођача са интегралном и органском производњом.	ЈЛС, МПЗЖС, ЦРС, Донатори				

Редни број СП	Стратешки приоритети СП	Активности / Пројекти за реализацију приоритета (А/П)	Учесници у реализацији активности / пројекта Одговорност (О) и Партнери (Пр)	Оријентациони износи и извори финансирања А и П			Рокови реализације А и П (фаза П)
				Опис	РСД	€	
1	2	3	4	5			6
		<b>СТАТУС РЕАЛИЗАЦИЈЕ У 2016. ГОДИНИ</b>					
		Нису добијене информације.					
		<b>Општина Блаце</b>					
		Пружање техничке подршке (испитивање квалитета земљишта, испитивање квалитета производа).	ЈЛС, МПЗЖС				
		<b>СТАТУС РЕАЛИЗАЦИЈЕ У 2016. ГОДИНИ</b>					
		Нису добијене информације.					
		<b>Општина Куршумлија</b>					
		Пружање техничке подршке пољопривредним произвођачима. Испитивање земљишта и примена агротехничких мера у циљу повећања приноса и очувања пољопривредног земљишта. Упознавање пољопривредних произвођача са интегралном и органском производњом.	ЈЛС, МПЗЖС, ЦРС				
		<b>СТАТУС РЕАЛИЗАЦИЈЕ У 2016. ГОДИНИ</b>					
		Нису добијене информације.					
		<b>Општина Бабушница</b>					
		Пружање техничке подршке пољопривредним произвођачима. Испитивање земљишта и примена агротехничких мера у циљу повећања приноса и очувања пољопривредног земљишта. Упознавање пољопривредних произвођача са интегралном и органском производњом.	ЈЛС МПЗЖС ЦРС				
		<b>СТАТУС РЕАЛИЗАЦИЈЕ У 2016. ГОДИНИ</b>					
		Нису добијене информације.					
		<b>Општина Бела Паланка</b>					
		Програм стимулативних мера усмерених на јачање „малог и младог“ - професионално оријентисаног пољопривредног произвођача. Социо-економски програм повратка младих на	МПЗЖС, ЈЛС, МП				



Редни број СП	Стратешки приоритети СП	Активности / Пројекти за реализацију приоритета (А/П)	Учесници у реализацији активности / пројекта Одговорност (О) и Партнери (Пр)	Оријентациони износи и извори финансирања А и П			Рокови реализације А и П (фаза П)
				Опис	РСД	€	
1	2	3	4	5			6
		село.					
<b>СТАТУС РЕАЛИЗАЦИЈЕ У 2016. ГОДИНИ</b>							
У оквиру Програма подршке за спровођење пољопривредне политике и политике руралног развоја Општине Бела Паланка постоји мера: Подршка младима у руралним подручјима – почетна помоћ за покретање пословања за младе пољопривреднике и развој малих пољопривредних газдинства.							
<b>Општина Димитровград</b>							
		Израда студије о могућности наводњавања пољопривредних површина на територији општине Димитровград. Одређивање водних потенцијала и картирање површина за наводњавање	ЈЛС, МПЗЖС, МЗ ЈВП СВ				
<b>СТАТУС РЕАЛИЗАЦИЈЕ У 2016. ГОДИНИ</b>							
Нису добијене информације.							
<b>Општина Пирот</b>							
		Програм субвенција.	О: ЈЛС, Пр: МПЗЖС				
<b>СТАТУС РЕАЛИЗАЦИЈЕ У 2016. ГОДИНИ</b>							
Нису добијене информације.							
9.	Оснивање кластера	<b>Јединице локалне самоуправе</b>					
		Општина Алексинац					
		Јачање постојећих и формирање нових пољопривредних удружења. Заштита географског порекла.	ЈЛС, МПЗЖС, ПД				
		<b>СТАТУС РЕАЛИЗАЦИЈЕ У 2016. ГОДИНИ</b>					
		Нису добијене информације.					
<b>Општина Дољевац</b>							
		Едукације привредника и предузетника о значају удруживања, кластеризацији, формирању конзорцијума.					
<b>СТАТУС РЕАЛИЗАЦИЈЕ У 2016. ГОДИНИ</b>							
Нису добијене информације.							
		Подршка удруживања пољопривредника у удружења и пољопривредне задруге, зарад груписања и унапређења производње, јефтине набавке инпута, боље продаје и	ЈЛС, МПЗЖС, Удружења		700.000,00		Континуирана активност

Редни број СП	Стратешки приоритети СП	Активности / Пројекти за реализацију приоритета (А/П)	Учесници у реализацији активности / пројекта Одговорност (О) и Партнери (Пр)	Оријентациони износи и извори финансирања А и П			Рокови реализације А и П (фаза П)
				Опис	РСД	€	
1	2	3	4	5			6
		прераде пољопривредних пороизвода.					
<b>СТАТУС РЕАЛИЗАЦИЈЕ У 2016. ГОДИНИ</b>							
Нису добијене информације.							
<b>Општина Гацин Хан</b>							
		Јачање постојећих и формирање нових пољопривредних удружења.	ЈЛС, МПЗЖС, ПД		50.000,00		2018.
<b>СТАТУС РЕАЛИЗАЦИЈЕ У 2016. ГОДИНИ</b>							
Нису добијене информације.							
		Развој задругарства.			50.000,00		2018.
<b>СТАТУС РЕАЛИЗАЦИЈЕ У 2016. ГОДИНИ</b>							
Нису добијене информације.							
		Заштита географског порекла.			50.000,00		2018.
<b>СТАТУС РЕАЛИЗАЦИЈЕ У 2016. ГОДИНИ</b>							
Нису добијене информације.							
<b>Град Ниш</b>							
		Јачање постојећих и формирање нових пољопривредних удружења, задруга, асоцијација и кластера.	О: ПКС, Пр: ЈЛС, МПЗЖС, ИПА	10%, 20%, 20%, 50%			2015-2020.
<b>СТАТУС РЕАЛИЗАЦИЈЕ У 2016. ГОДИНИ</b>							
Формирана три удружења водокорисника и континуирана сарадња са већ постојећим удружењима пољопривредних произвођача. Остварена је сарадња са делегацијом Француске, регије Жиронд; Организован је семинар „Политика руралног развоја: средство економског развоја у служби локалних заједница“ у сарадњи са Амбасадом Француске“ Реализована је студијска посета Француској у оквиру пројекта "Трансфер вештина /сензибилизација произвођача вишања Нишавског округа за органску производњу" који је реализован у сарадњи са Генералним саветом Жиронда. У организацији Амбасаде Француске у Србији, СКГО, Министарства пољопривреде и заштите животне средине, и Управе за пољопривреду и развој села Града Ниша организован је семинар „Рурална Србија на путу ка ЕУ“							
		Пројекат формирања повртарско-воћарско-виноградског центра, - Фаза 1 израда студије изводљивости и техничка документација; - Формирање производно едукативно винарско воћарског дома коришћењем модела јавно-приватног партнерства у селу Каменица, ГО Пантелеј; - Реализација пројекта „Винско село	О: ЈЛС, Пр: МПЗЖС, ЕУ, НТП, ПД, Удружења	30%, 20%, 30%, 10%, 10%		700.000,00	

Редни број СП	Стратешки приоритети СП	Активности / Пројекти за реализацију приоритета (А/П)	Учесници у реализацији активности / пројекта Одговорност (О) и Партнери (Пр)	Оријентациони износи и извори финансирања А и П			Рокови реализације А и П (фаза П)
				Опис	РСД	€	
1	2	3	4	5			6
		Малча“ (виноград, винарија за производњу органског вина са лабораторијом, едукативним центром).					
<b>СТАТУС РЕАЛИЗАЦИЈЕ У 2016. ГОДИНИ</b>							
Завршена је прва фаза планираних активности за подизање објеката за чување и прераду воћа и поврћа и успостављање услужног центра за сушење воћа, поврћа, лековитог и ароматичног биља у задружном дому у селу Доњи Матејевац. Урађена је пројектно техничка документација, добијена грађевинска дозвола и завршене су прве две фазе адаптације и реконструкције укупне вредности радова 14.500.000 динара. Преостала је трећа фаза радова							
		Пројекат сарадње Жиронд - Ниш у оквиру сарадње програма пројеката децентрализована сарадње Министарства иностраних послова Француске.	ЈЛС, Генерални Савет Жиронда, АРБИО Аквитанија, ГО Пантелеј, ГО Нишка Бања, ЈЛС Сврљиг, Висока пољопривредно- прехранбена школа струковних студија у Прокупљу, Винарија Статус	20%, 40%, 10%, 10%, 10% 10%			
<b>СТАТУС РЕАЛИЗАЦИЈЕ У 2016. ГОДИНИ</b>							
Нису добијене информације.							
<b>Општина Мерошина</b>							
		Јачање постојећих и формирање нових пољопривредних удружења. Развој задругарства. Заштита географског порекла.	ЈЛС, МПЗЖС, ПД	ЈЛС Донатори			
<b>СТАТУС РЕАЛИЗАЦИЈЕ У 2016. ГОДИНИ</b>							
Нису добијене информације.							
<b>Општина Ражањ</b>							
		1. Јачање постојећих и формирање нових пољопривредних удружења; 2. Развој задругарства; 3. Заштита географског порекла.	ЈЛС, МПЗЖС, ПД		100.000,00		2015-2024.
<b>СТАТУС РЕАЛИЗАЦИЈЕ У 2016. ГОДИНИ</b>							
1. Спровођење активности јачања постојећих пољопривредних удружења кроз организовање презентација и едукација члановима Удружења од стране стручних лица из конкретних области. Није било оснивања нових Удружења у 2016. години;							

Редни број СП	Стратешки приоритети СП	Активности / Пројекти за реализацију приоритета (А/П)	Учесници у реализацији активности / пројекта Одговорност (О) и Партнери (Пр)	Оријентациони износи и извори финансирања А и П			Рокови реализације А и П (фаза П)
				Опис	РСД	€	
1	2	3	4	5			6
		2. Није било активности у току 2016. године; 3. Није било активности у току 2016. године.					
		<b>Општина Сврљиг</b>					
		Јачање постојећих и формирање нових пољопривредних удружења. Развој задругарства и подршка раду постојећих удружења, задруга из области произвођача и прерађивача млека, воћа и поврћа и меда. Регионално повезивање пољопривредних удружења. Заштита географског порекла.	ЈЛС, МПЗЖС, ПД				
		<b>СТАТУС РЕАЛИЗАЦИЈЕ У 2016. ГОДИНИ</b> Нису добијене информације.					
		<b>Општина Блаце</b>					
		Јачање постојећих удружења. Формирање нових удружења. Заштита географског порекла.	ЈЛС, МПЗЖС, МРЕ				
		<b>СТАТУС РЕАЛИЗАЦИЈЕ У 2016. ГОДИНИ</b> Нису добијене информације.					
		<b>Општина Куршумлија</b>					
		Јачање постојећих и формирање нових пољопривредних удружења. Развој задругарства. Заштита географског порекла.	ЈЛС, МПЗЖС, ПД				
		<b>СТАТУС РЕАЛИЗАЦИЈЕ У 2016. ГОДИНИ</b> Нису добијене информације.					
		<b>Општина Бабушница</b>					
		1. Јачање постојећих и формирање нових пољопривредних удружења. 2. Развој задругарства. 3. Заштита географског порекла.	ЈЛС, МПЗЖС, ПД				
		<b>СТАТУС РЕАЛИЗАЦИЈЕ У 2016. ГОДИНИ</b> 1. Формирана нова, у току јачање постојећих – улагање у вредности од 3.100.000 РСД; 2. Нису добијене информације;					

Редни број СП	Стратешки приоритети СП	Активности / Пројекти за реализацију приоритета (А/П)	Учесници у реализацији активности / пројекта Одговорност (О) и Партнери (Пр)	Оријентациони износи и извори финансирања А и П			Рокови реализације А и П (фаза П)
				Опис	РСД	€	
1	2	3	4	5			6
		3. Нису добијене информације.					
		<b>Општина Бела Паланка</b>					
		1. Подршка оснивању и развоју задругарства. 2. Подршка стварању производа са заштићеним географским пореклом.	МПЗЖС, ЈЛС, МП				
		<b>СТАТУС РЕАЛИЗАЦИЈЕ У 2016. ГОДИНИ</b> Нису добијене информације.					
		<b>СТАТУС РЕАЛИЗАЦИЈЕ У 2016. ГОДИНИ</b> 1. Покренута је иницијатива за оснивање задруге која ће се поред примарне пољопривредне производње бавити и прерадом односно производњом банице и вртке. 2. Покренут је поступак за заштиту географског порекла банице и вртке.					
		<b>Општина Пирот</b>					
		Заштита географског порекла.	О: ЈЛС, Пр: МПЗЖС				
		<b>СТАТУС РЕАЛИЗАЦИЈЕ У 2016. ГОДИНИ</b> Нису добијене информације.					
10.	Обезбеђење пореских и инфраструктурних олакшица за инвестирање у отварање малих и средњих предузећа	<b>Јединице локалне самоуправе</b>					
		<b>Општина Алексинац</b>					
		Јачање Фонда за развој пољопривреде. Упознавање са новим технологијама и њихово увођење у производну праксу.	ЈЛС, МПЗЖС, ЦРС, МП, ПД				
		<b>СТАТУС РЕАЛИЗАЦИЈЕ У 2016. ГОДИНИ</b> Нису добијене информације.					
		<b>Општина Гацин Хан</b>					
		Јачање фонда за развој пољопривреде и упознавање са новим технологијама и њихово увођење у производну праксу.	ЈЛС, МПЗЖС, ЦРС, МП, ПД		50.000,00		2018.
		<b>СТАТУС РЕАЛИЗАЦИЈЕ У 2016. ГОДИНИ</b> Нису добијене информације.					
		<b>Град Ниш</b>					

Редни број СП	Стратешки приоритети СП	Активности / Пројекти за реализацију приоритета (А/П)	Учесници у реализацији активности / пројекта Одговорност (О) и Партнери (Пр)	Оријентациони износи и извори финансирања А и П			Рокови реализације А и П (фаза П)
				Опис	РСД	€	
1	2	3	4	5			6
		Мере које се односе на олакшице за инвестиције у отварање малих и средњих предузећа на сеоском подручју	О: МФ, Пр: ЈЛС, МПЗЖС	40% 20% 40%			2015-2020.
<b>СТАТУС РЕАЛИЗАЦИЈЕ У 2016. ГОДИНИ</b>							
Немамо податке, односно није било активности у којима су биле укључене надлежне службе Града Ниша.							
<b>Општина Мерошина</b>							
		1. Јачање Фонда за развој пољопривреде. 2. Упознавање са новим технологијама и њихово увођење у производну праксу.	ЈЛС, МПЗЖС, ЦРС, МП, ПД				
<b>СТАТУС РЕАЛИЗАЦИЈЕ У 2016. ГОДИНИ</b>							
1. Крајем 2016.године дошло је до гашења Фонда за развој пољопривреде; 2 Није било активности у току 2016. године.							
<b>Општина Ражањ</b>							
		Јачање Фонда за развој пољопривреде. Упознавање са новим технологијама и њихово увођење у производну праксу.	ЈЛС, МПЗЖС, ЦРС, МП, ПД		1.000.000,00		2014-2019.
<b>СТАТУС РЕАЛИЗАЦИЈЕ У 2016. ГОДИНИ</b>							
Нису добијене информације.							
<b>Општина Сврљиг</b>							
		Јачање Фонда за развој пољопривреде. Упознавање са новим технологијама и њихово увођење у производну праксу.	ЈЛС, МПЗЖС, ЦРС, МП, ПД				
<b>СТАТУС РЕАЛИЗАЦИЈЕ У 2016. ГОДИНИ</b>							
Нису добијене информације.							
<b>Општина Куршумлија</b>							
		1.Јачање Фонда за развој пољопривреде. 2.Упознавање са новим технологијама и њихово увођење у производну праксу.	ЈЛС, МПЗЖС, ЦРС, МП, ПД				
<b>СТАТУС РЕАЛИЗАЦИЈЕ У 2016. ГОДИНИ</b>							
1.Буџетом општине Куршумлија сваке године издвајају се средства за субвенције пољопривредним произвођачима која се							

Редни број СП	Стратешки приоритети СП	Активности / Пројекти за реализацију приоритета (А/П)	Учесници у реализацији активности / пројекта Одговорност (О) и Партнери (Пр)	Оријентациони износи и извори финансирања А и П			Рокови реализације А и П (фаза П)	
				Опис	РСД	€		
1	2	3	4	5			6	
		<p>додељују путем конкурса.</p> <p>2.Организују се посете пољопривредних произвођача сајамским манифестацијама.</p>						
		<b>Општина Бабушница</b>						
		Јачање Фонда за развој пољопривреде. Упознавање са новим технологијама и њихово увођење у производну праксу.	ЈЛС, МПЗЖС, ЦРС, МП, ПД					
		<b>СТАТУС РЕАЛИЗАЦИЈЕ У 2016. ГОДИНИ</b>						
		Нису добијене информације.						
		<b>Општина Бела Паланка</b>						
		Јачање Фонда за развој пољопривреде. Упознавање са новим технологијама и њихово увођење у производну праксу.	МПЗЖС, ЈЛС, МП					
		<b>СТАТУС РЕАЛИЗАЦИЈЕ У 2016. ГОДИНИ</b>						
		1.Повећан обим средстава за подршку пољопривреди који у 2017. години износи 20.000.000,00 динара. и 2.Подршка регистрованим пољопривредним газдинствима.						
<b>Тематска област: 2. ШУМЕ И ШУМСКО ЗЕМЉИШТЕ</b>								
<b>Планско решење: 2.1. ЗАШТИТА И ОДРЖИВО КОРИШЋЕЊЕ ШУМСКОГ ЗЕМЉИШТА И ШУМА И РАЗВОЈ ЛОВСТВА</b>								
1.	Унапређење стања постојећих шума и повећање површина под шумама (пошумљавањем) у сливовима постојећих и планираних водоакумулација, у оквиру јаловишта и око индустријских и комуналних комплекса;	<b>Министарства</b>						
		<b>Министарство пољопривреде и заштите животне средине</b>						
		План развоја за Нишавско, Топличко и Јабланичко шумско подручје. Основе и Програми газдовања шумама за све газдинске јединице и рекултивације јаловишта.	Корисници и власници шума и шумског земљишта	Сопствена средства и субвенције за проширену репродукцију				10 година
		<b>СТАТУС РЕАЛИЗАЦИЈЕ У 2016. ГОДИНИ</b>						
		Нису добијене информације.						
		<b>Јавна предузећа и институције</b>						
		<b>ЈП „Србијашуме“</b>						
		Остварен план узгоја у периоду од 2010 до 2013. године на површини од 39.878 ha.	ЈП СШ		316.051.799,00		Подаци су за радове који су извршени у периоду од 2010. до 2013.	

Редни број СП	Стратешки приоритети СП	Активности / Пројекти за реализацију приоритета (А/П)	Учесници у реализацији активности / пројекта Одговорност (О) и Партнери (Пр)	Оријентациони износи и извори финансирања А и П			Рокови реализације А и П (фаза П)	
				Опис	РСД	€		
1	2	3	4	5			6	
		<b>СТАТУС РЕАЛИЗАЦИЈЕ У 2016. ГОДИНИ</b>					године	
		Нису добијене информације.						
2.	Израда пројекта пошумљавања сливова водоакмулација на подручју Просторног плана;	<b>Министарства</b>						
		<b>Министарство пољопривреде и заштите животне средине</b>						
		Пројекти пошумљавања и рекултивације јаловишта.	Корисници и правна лица из чл. 71. ЗОШ	Буџет РС				До извршења
		<b>СТАТУС РЕАЛИЗАЦИЈЕ У 2016. ГОДИНИ</b>						
		Нису добијене информације.						
3.	Рационално и одрживо коришћење укупних производних потенцијала шума, уз повећање процента укупне обраслости и попуњавање недовољно обраслих површина, оптимални однос обраслог и необраслог земљишта (87% : 13% );	<b>Министарства</b>						
		<b>Министарство пољопривреде и заштите животне средине</b>						
		1.План развоја за Нишавско, Топличко и Јабланичко шумско подручје. Основе и 2.Програми газдовања шумама за све газдинске јединице и рекултивације јаловишта.	Корисници и власници шума и шумског земљишта и ЈС	Сопствена средства и Буџет РС				До 10 година
		<b>НАПОМЕНА ЈП „Србијашуме“ ЗА СТАТУС РЕАЛИЗАЦИЈЕ стратешког приоритета 3) У 2016. ГОДИНИ</b>						
		1.Израда Основа газдовања шумама и реализација планова (годишњи план газдовања шумама и извођачки пројекат газдовања шумама) је у функцији рационалног коришћења и унапређења стања шумских ресурса (континуирана активност)						
		2. Санација пожаришта према плану динамике предвиђено санационим програмима						
		<b>Јавна предузећа и институције</b>						
		<b>ЈП „Србијашуме“</b>						
		Превођење изданаких у високе: 1. Мелиорацијом на површини од 109 ha. 2. Индиректно на површини од 143 ha. 3. Попуњавање на површини од 68 ha.	ЈП СШ		24.101.879,00 429.000,00 12.175.029,00			
				<b>СТАТУС РЕАЛИЗАЦИЈЕ У 2016. ГОДИНИ</b>				
		Спровођене предвиђене планске активности:						
		1.Мелиорација						
		2.индиректна конверзија						
		3.Пошумљавање необраслих површина						
		<b>Јединице локалне самоуправе</b>						
		<b>Општина Алексинац</b>						
		Активности на санацији пожаришта.	ЈЛС, ЈП СШ					



Редни број СП	Стратешки приоритети СП	Активности / Пројекти за реализацију приоритета (А/П)	Учесници у реализацији активности / пројекта Одговорност (О) и Партнери (Пр)	Оријентациони износи и извори финансирања А и П			Рокови реализације А и П (фаза П)
				Опис	РСД	€	
1	2	3	4	5			6
		<b>НАПОМЕНА ЈП „Србијашуме“ЗА СТАТУС РЕАЛИЗАЦИЈЕ стратешког приоритета 3) У 2016. ГОДИНИ</b> Санација пожаришта према плану динамике предвиђено санационим програмима					
		<b>Општина Дољевац</b>					
		Активности на санацији пожаришта .	ЈЛС, ЈП СШ				
		<b>НАПОМЕНА ЈП „Србијашуме“ЗА СТАТУС РЕАЛИЗАЦИЈЕ стратешког приоритета 3) У 2016. ГОДИНИ</b> - Санација пожаришта према плану динамике предвиђено санационим програмима -					
		<b>Општина Гаџин Хан</b>					
		Активности на санацији пожара.	ЈЛС, ЈП СШ		100.000,00		2018.
		<b>НАПОМЕНА ЈП „Србијашуме“ЗА СТАТУС РЕАЛИЗАЦИЈЕ стратешког приоритета 3) У 2016. ГОДИНИ</b> Санација пожаришта према плану динамике предвиђено санационим програмима					
		<b>Град Ниш</b>					
		Мере за одрживо коришћење производних потенцијала шума. Пошумљавање.	ЈЛС, ЈП СШ, МПЗЖС, ЈП СВ, ДЕУ	10% 40% 50%			2015-2020.
		<b>СТАТУС РЕАЛИЗАЦИЈЕ У 2016. ГОДИНИ</b> Немамо податке, односно није било активности у којима су биле укључене надлежне службе Града Ниша.					
		<b>НАПОМЕНА ЈП „Србијашуме“ ЗА СТАТУС РЕАЛИЗАЦИЈЕ стратешког приоритета 3) У 2016. ГОДИНИ</b> Израда Основа газдовања шумама и реализација планова (годишњи план газдовања шумама и извођачки пројекат газдовања шумама) је у функцији рационалног коришћења и унапређења стања шумских ресурса (континуирана активност)					
		<b>Општина Мeroшина</b>					
		Активности на санацији пожаришта	ЈЛС, ЈП СШ				
		<b>СТАТУС РЕАЛИЗАЦИЈЕ У 2016. ГОДИНИ</b> Нису добијене информације.					
		<b>Општина Сврљиг</b>					
		Израда пројекта планског пошумљавања недовољно обраслих површина.	МПЗЖС, ЈЛС, МЗ				
		<b>НАПОМЕНА ЈП „Србијашуме“ЗА СТАТУС РЕАЛИЗАЦИЈЕ стратешког приоритета 3) У 2016. ГОДИНИ</b> Израда Основа газдовања шумама и реализација планова (годишњи план газдовања шумама и извођачки пројекат газдовања шумама) је у функцији рационалног коришћења и унапређења стања шумских ресурса (континуирана активност)					
		<b>Општина Блаце</b>					

Редни број СП	Стратешки приоритети СП	Активности / Пројекти за реализацију приоритета (А/П)	Учесници у реализацији активности / пројекта Одговорност (О) и Партнери (Пр)	Оријентациони износи и извори финансирања А и П			Рокови реализације А и П (фаза П)	
				Опис	РСД	€		
1	2	3	4	5			6	
		Контролисана сеча шума (спречавање нелегалне сече и контролисана сеча ради формирања шума).	ЈЛС, ЈП СШ, МПЗЖС					
<b>НАПОМЕНА ЈП „Србијашуме“ЗА СТАТУС РЕАЛИЗАЦИЈЕ стратешког приоритета 3) У 2016. ГОДИНИ</b>								
Израда Основа газдовања шумама и реализација планова (годишњи план газдовања шумама и извођачки пројекат газдовања шумама) је у функцији рационалног коришћења и унапређења стања шумских ресурса (континуирана активност)								
<b>Општина Куршумлија</b>								
		Активности на санацији пожаришта.	ЈЛС, ЈП СШ					
<b>НАПОМЕНА ЈП „Србијашуме“ЗА СТАТУС РЕАЛИЗАЦИЈЕ стратешког приоритета 3) У 2016. ГОДИНИ</b>								
Санација пожаришта према плану динамике предвиђено санационим програмима								
<b>Општина Бабушница</b>								
		Активности на санацији пожаришта.	ЈЛС, ЈП СШ					
<b>НАПОМЕНА ЈП „Србијашуме“ЗА СТАТУС РЕАЛИЗАЦИЈЕ стратешког приоритета 3) У 2016. ГОДИНИ</b>								
Санација пожаришта према плану динамике предвиђено санационим програмима								
<b>Општина Бела Паланка</b>								
		1.Програм контролисане сече шума. 2.Активности на санацији пожаришта.	ЈЛС, ЈП СШ					
<b>НАПОМЕНА ЈП „Србијашуме“ЗА СТАТУС РЕАЛИЗАЦИЈЕ стратешког приоритета 3) У 2016. ГОДИНИ</b>								
1.Израда Основа газдовања шумама и реализација планова (годишњи план газдовања шумама и извођачки пројекат газдовања шумама) је у функцији рационалног коришћења и унапређења стања шумских ресурса (континуирана активност) 2. Санација пожаришта према плану динамике предвиђено санационим програмима								
4.	Антиерозивна заштита на површинама и локалитетима угроженим средњом, ексцесивном и јаком ерозијом;	<b>Министарства</b>						
		<b>Министарство пољопривреде и заштите животне средине</b>						
		1.План развоја за Нишавско, Топличко и Јабланичко шумско подручје; Основе и 2.Програми газдовања шумама за све газдинске јединице и рекултивације јаловишта	Корисници и власници шума и шумског земљишта и ЈЛС	Буџет РС				До 10 година
		<b>НАПОМЕНА ЈП „Србијашуме“ЗА СТАТУС РЕАЛИЗАЦИЈЕ стратешког приоритета 4) У 2016. ГОДИНИ</b>						
1. и 2.Газдовање шумама и шумским земљиштем прилагођено основној намени - заштити земљишта од ерозије (континуирана активност)								
<b>Јавна предузећа и институције</b>								

Редни број СП	Стратешки приоритети СП	Активности / Пројекти за реализацију приоритета (А/П)	Учесници у реализацији активности / пројекта Одговорност (О) и Партнери (Пр)	Оријентациони износи и извори финансирања А и П			Рокови реализације А и П (фаза П)
				Опис	РСД	€	
1	2	3	4	5			6
		<b>ЈП „Србијашуме“</b>					
		Заштита земљишта од водне ерозије (27.476,43ha).	ЈП СШ				
		<b>СТАТУС РЕАЛИЗАЦИЈЕ У 2016. ГОДИНИ</b>					
		Газдовање шумама и шумским земљиштем прилагођено основној намени - заштити земљишта од ерозије (континуирана активност).					
		<b>Јединице локалне самоуправе</b>					
		<b>Општина Алексинац</b>					
		Идентификовање терена.	ЈЛС, ЈП СШ, МПЗЖС				
		<b>НАПОМЕНА ЈП „Србијашуме“ ЗА СТАТУС РЕАЛИЗАЦИЈЕ стратешког приоритета 4) У 2016. ГОДИНИ</b>					
		Газдовање шумама и шумским земљиштем прилагођено основној намени - заштити земљишта од ерозије (континуирана активност)					
		<b>Општина Дољевац</b>					
		Идентификовање терена.	ЈЛС, ЈП СШ, МПЗЖС				
		<b>НАПОМЕНА ЈП „Србијашуме“ ЗА СТАТУС РЕАЛИЗАЦИЈЕ стратешког приоритета 4) У 2016. ГОДИНИ</b>					
		Газдовање шумама и шумским земљиштем прилагођено основној намени - заштити земљишта од ерозије (континуирана активност)					
		<b>Општина Гаџин Хан</b>					
		Идентификовање терена и израда карте земљишта угроженог воденом ерозијом.	ЈЛС, ЈП СШ, МПЗЖС, ЈВП СВ		100.000,00		2018.
		<b>НАПОМЕНА ЈП „Србијашуме“ ЗА СТАТУС РЕАЛИЗАЦИЈЕ стратешког приоритета 4) У 2016. ГОДИНИ</b>					
		Газдовање шумама и шумским земљиштем прилагођено основној намени - заштити земљишта од ерозије (континуирана активност)					
		<b>Град Ниш</b>					
		Идентификовање терена. Израда карте земљишта угроженог воденом ерозијом.	ЈЛС, ЈП СШ, МПЗЖС, ЈП СВ, ДП Ерозија	10% 30% 30% 0% 30%			2015-2020.

Редни број СП	Стратешки приоритети СП	Активности / Пројекти за реализацију приоритета (А/П)	Учесници у реализацији активности / пројекта Одговорност (О) и Партнери (Пр)	Оријентациони износи и извори финансирања А и П			Рокови реализације А и П (фаза П)
				Опис	РСД	€	
1	2	3	4	5			6
		<b>НАПОМЕНА ЈП „Србијашуме“ ЗА СТАТУС РЕАЛИЗАЦИЈЕ стратешког приоритета 4) У 2016. ГОДИНИ</b> Газдовање шумама и шумским земљиштем прилагођено основној намени - заштити земљишта од ерозије (континуирана активност)					
		<b>Општина Меровина</b>					
		Идентификовање терена.	ЈЛС, ЈП СШ, МПЗЖС	Будет ЈЛС			
		<b>НАПОМЕНА ЈП „Србијашуме“ ЗА СТАТУС РЕАЛИЗАЦИЈЕ стратешког приоритета 4) У 2016. ГОДИНИ</b> Газдовање шумама и шумским земљиштем прилагођено основној намени - заштити земљишта од ерозије (континуирана активност)					
		<b>Општина Сврљиг</b>					
		Стварање услова за плански мониторинг, истраживање и заштиту шума.	МПЗЖС, Шумска газдинства, ЈЛС				
		<b>НАПОМЕНА ЈП „Србијашуме“ ЗА СТАТУС РЕАЛИЗАЦИЈЕ стратешког приоритета 4) У 2016. ГОДИНИ</b> Газдовање шумама и шумским земљиштем прилагођено основној намени - заштити земљишта од ерозије (континуирана активност)					
		<b>Општина Блаце</b>					
		Упостављање мониторинга. Набавка опреме за рад мобилних тимова.	ЈЛС, ЈП СШ				
		<b>НАПОМЕНА ЈП „Србијашуме“ ЗА СТАТУС РЕАЛИЗАЦИЈЕ стратешког приоритета 4) У 2016. ГОДИНИ</b> Газдовање шумама и шумским земљиштем прилагођено основној намени - заштити земљишта од ерозије (континуирана активност)					
		<b>Општина Куршумлија</b>					
		Идентификовање терена.	ЈЛС, ЈП СШ, МПЗЖС				
		<b>НАПОМЕНА ЈП „Србијашуме“ ЗА СТАТУС РЕАЛИЗАЦИЈЕ стратешког приоритета 4) У 2016. ГОДИНИ</b> Газдовање шумама и шумским земљиштем прилагођено основној намени - заштити земљишта од ерозије (континуирана активност)					
		<b>Општина Бабушница</b>					
		Идентификовање терена.	ЈЛС, ЈП СШ				
		<b>НАПОМЕНА ЈП „Србијашуме“ ЗА СТАТУС РЕАЛИЗАЦИЈЕ стратешког приоритета 4) У 2016. ГОДИНИ</b> Газдовање шумама и шумским земљиштем прилагођено основној намени - заштити земљишта од ерозије (континуирана активност)					

Редни број СП	Стратешки приоритети СП	Активности / Пројекти за реализацију приоритета (А/П)	Учесници у реализацији активности / пројекта Одговорност (О) и Партнери (Пп)	Оријентациони износи и извори финансирања А и П			Рокови реализације А и П (фаза П)
				Опис	РСД	€	
1	2	3	4	5			6
		активност)					
		<b>Општина Бела Паланка</b>					
		Идентификација терена.					
		<b>НАПОМЕНА ЈП „Србијашуме“ ЗА СТАТУС РЕАЛИЗАЦИЈЕ стратешког приоритета 4) У 2016. ГОДИНИ</b>					
		Газдовање шумама и шумским земљиштем прилагођено основној намени - заштити земљишта од ерозије (континуирана активност)					
5.	Институционално опремање и организовање за потребе: мониторинга и истраживања шума;	<b>Министарства</b>					
		<b>Министарство пољопривреде и заштите животне средине</b>					
		Изградња јединственог информационог система праћења и истраживања шума и шумског земљишта.	Корисници и правна лица из чл. 71. ЗОШ	Буџет РС			Континуирана активност
		<b>СТАТУС РЕАЛИЗАЦИЈЕ У 2016. ГОДИНИ</b> Нису добијене информације.					
6.	Очување разноврсности ловне фауне (гајење, насељавање и заштита дивљачи) уз усклађивање ловних и осталих делатности у ловиштима;	<b>Министарства</b>					
		<b>Министарство пољопривреде и заштите животне средине</b>					
		Програм развоја за Стару планину I, II, Суву планину, Јабланичко-Врањско и Јастребац-Радан-Топличко ловно подручје, ловне основе и годишњи планови газдовања ловиштима.	МПЖС, Корисници ловишта	Сопствена средства и Буџет РС			Рокови реализације планских докумената су 15 и 10 година
		<b>СТАТУС РЕАЛИЗАЦИЈЕ У 2016. ГОДИНИ</b> Нису добијене информације.					
		<b>Јавна предузећа и институције</b>					
		<b>ЈП „Србијашуме“</b>					
		СТАР Пројекат - Пројекат реформе пољопривреде у транзицији у Србији.	ЈП СШ	Зајам Светске банке и донација Глобалног фонда за заштиту животне средине		17.000.000,00	2010. године започет
	<b>СТАТУС РЕАЛИЗАЦИЈЕ У 2016. ГОДИНИ</b> Нису добијене информације.						
	UNDP (Програм Уједињених нација за развој) Обухваћена су заштићена подручја Лептерија Сокоград (уређене туристичко пешачке стазе). Успостављена је база					2013. године започет	

Редни број СП	Стратешки приоритети СП	Активности / Пројекти за реализацију приоритета (А/П)	Учесници у реализацији активности / пројекта Одговорност (О) и Партнери (Пр)	Оријентациони износи и извори финансирања А и П			Рокови реализације А и П (фаза П)
				Опис	РСД	€	
1	2	3	4	5			6
		података о природним и створеним вредностима и непокретностима у Парку природе „Стара планина“, Парку природе „Сићевачка клисура“ и Пределу изузетних одлика „Лептерија - Сокоград“.					
<b>СТАТУС РЕАЛИЗАЦИЈЕ У 2016. ГОДИНИ</b>							
Нису добијене информације.							
<b>Јединице локалне самоуправе</b>							
<b>Општина Алексинац</b>							
		Реализација ловних основа за ловишта.	ЈЛС, ЈП СШ, МПЗЖС				
<b>СТАТУС РЕАЛИЗАЦИЈЕ У 2016. ГОДИНИ</b>							
Нису добијене информације.							
<b>Општина Дољевац</b>							
		Реализација ловних основа за ловишта.	ЈЛС, ЈП СШ, МПЗЖС				
<b>СТАТУС РЕАЛИЗАЦИЈЕ У 2016. ГОДИНИ</b>							
Нису добијене информације.							
<b>Општина Гаџин Хан</b>							
		Реализација ловних основа за ловишта.	ЈЛС, ЈП СШ, МПЗЖС		50.000,00		2018.
<b>СТАТУС РЕАЛИЗАЦИЈЕ У 2016. ГОДИНИ</b>							
Нису добијене информације.							
<b>Град Ниш</b>							
		Реализација ловних основа.	ЈЛС, ЈП СШ, МПЗЖС, Ловачка Удружења	10% 0% 50% 40%			2015-2020.
<b>СТАТУС РЕАЛИЗАЦИЈЕ У 2016. ГОДИНИ</b>							
Немамо податке, односно није било активности у којима су биле укључене надлежне службе Града Ниша.							
<b>Општина Меровина</b>							
		Реализација ловних основа за ловишта.	ЈЛС,	Буџет ЈЛС			

Редни број СП	Стратешки приоритети СП	Активности / Пројекти за реализацију приоритета (А/П)	Учесници у реализацији активности / пројекта Одговорност (О) и Партнери (Пр)	Оријентациони износи и извори финансирања А и П			Рокови реализације А и П (фаза П)
				Опис	РСД	€	
1	2	3	4	5			6
			ЈП СШ, МПЗЖС				
<b>СТАТУС РЕАЛИЗАЦИЈЕ У 2016. ГОДИНИ</b>							
Нису добијене информације.							
<b>Општина Сврљиг</b>							
		Израда пројекта за очување ловне фауне-ловна основа, на основу које би се утврдило потреба за насељавање, или смањење аутохтоних врста дивљачи, Планско услађивање шумске и ловне основе.	МПЗЖС, Ловачки савез Србије, Ловачко удружење Др Миленко Хацић, ЈЛС				
<b>СТАТУС РЕАЛИЗАЦИЈЕ У 2016. ГОДИНИ</b>							
Нису добијене информације.							
<b>Општина Блаце</b>							
		Гајење дивљачи у резерватима.	ЈЛС, МПЗЖС				
<b>СТАТУС РЕАЛИЗАЦИЈЕ У 2016. ГОДИНИ</b>							
Нису добијене информације.							
<b>Општина Куршумлија</b>							
		Реализација ловних основа за ловишта.	ЈЛС, ЈП СШ, МПЗЖС				
<b>СТАТУС РЕАЛИЗАЦИЈЕ У 2016. ГОДИНИ</b>							
Нису добијене информације.							
<b>Општина Бабушница</b>							
		Реализација ловних основа за ловишта.	ЈЛС, ЈП СШ, МПЗЖС				
<b>СТАТУС РЕАЛИЗАЦИЈЕ У 2016. ГОДИНИ</b>							
Нису добијене информације.							
<b>Општина Бела Паланка</b>							
		Реализација ловних основа за ловишта.	ЈЛС, ЈП СШ, МПЗЖС				
<b>СТАТУС РЕАЛИЗАЦИЈЕ У 2016. ГОДИНИ</b>							

Редни број СП	Стратешки приоритети СП	Активности / Пројекти за реализацију приоритета (А/П)	Учесници у реализацији активности / пројекта Одговорност (О) и Партнери (Пр)	Оријентациони износи и извори финансирања А и П			Рокови реализације А и П (фаза П)	
				Опис	РСД	€		
1	2	3	4	5			6	
		Нису добијене информације.						
7.	Организација стручних служби за праћење и усмеравање развоја ловне дивљачи;	<b>Министарства</b>						
		<b>Министарство пољопривреде и заштите животне средине</b>						
		Планска документа која доносе МПЗЖС и корисници ловишта.	МПЗЖС, Корисници ловишта, Ловачка комора	Сопствена средства и Буџет РС				Континуирана активност
		<b>Јединице локалне самоуправе</b>						
		<b>Општина Гаџин Хан</b>						
		Организација стручних служби.	ЈЛС, ЈП СШ		50.000,00			2018.
		<b>СТАТУС РЕАЛИЗАЦИЈЕ У 2016. ГОДИНИ</b>						
		Нису добијене информације.						
		<b>Град Ниш</b>						
		Едукација. Планска документа.	ЈЛС, МПЗЖС, Ловачка Удружења	30% 50% 20%				2015-2020.
		<b>СТАТУС РЕАЛИЗАЦИЈЕ У 2016. ГОДИНИ</b>						
		Немамо податке, односно није било активности у којима су биле укључене надлежне службе Града Ниша.						
<b>Општина Сврљиг</b>								
Стварање институционалних услова за оснивање стручних служби из области лова која ће вршити мониторинг ловишта, узгој и заштиту ловне дивљачи, као и организовано бављење ловним туризмом као профитабилном граном.	МПЗЖС, Ловачки савез Србије, Ловачко удружење Др Миленко Хацић, ЈЛС							
<b>СТАТУС РЕАЛИЗАЦИЈЕ У 2016. ГОДИНИ</b>								
Нису добијене информације.								
<b>Општина Бела Паланка</b>								
Јачање удружења ловаца у циљу праћења и усмеравања развоја ловне дивљачи.	ЈЛС, ЈП СШ							
<b>СТАТУС РЕАЛИЗАЦИЈЕ У 2016. ГОДИНИ</b>								
Нису добијене информације.								
8.	Фазно побољшање стања и фонда ситне и крупне дивљачи у	<b>Министарства</b>						
		<b>Министарство пољопривреде и заштите животне средине</b>						
		Програм развоја за Стару планину I, II,	МПЗЖС,	Сопствена средства				Рокови



Редни број СП	Стратешки приоритети СП	Активности / Пројекти за реализацију приоритета (А/П)	Учесници у реализацији активности / пројекта Одговорност (О) и Партнери (Пр)	Оријентациони износи и извори финансирања А и П			Рокови реализације А и П (фаза П)	
				Опис	РСД	€		
1	2	3	4	5			6	
	складу са капацитетима ловишта;	Суву планину, Јабланичко-Врањско и Јастребац-Радан-Топличко ловно подручје, ловне основе и годишњи планови газдовања ловиштима	Корисници ловишта	и Буџет РС			реализације планских докумената су 15 и 10 година	
<b>Јединице локалне самоуправе</b>								
<b>Град Ниш</b>								
		Реализација планова и ловних основа.	ЈЛС, МПЗЖС, Ловачка Удружења	30% 50% 20%				2015-2020.
<b>СТАТУС РЕАЛИЗАЦИЈЕ У 2016. ГОДИНИ</b>								
Немамо податке, односно није било активности у којима су биле укључене надлежне службе Града Ниша.								
<b>Општина Сврљиг</b>								
	Пребројавањем дивљачи утврђивање правог бројног стањасвих категорија дивљачи, а ловнопривредном основом предвидети мере побољшања у складу са капацитетима	МПЗЖС, Ловачки савез Србије, Ловачко удружење Др Миленко Хацић, ЈЛС						
<b>СТАТУС РЕАЛИЗАЦИЈЕ У 2016. ГОДИНИ</b>								
Нису добијене информације.								
9.	Организовање ловног туризма уз едукацију ловаца и ловних стручњака	<b>Министарства</b>						
		<b>Министарство пољопривреде и заштите животне средине</b>						
		Програм развоја за Стару планину I, II, Суву планину, Јабланичко-Врањско и Јастребац-Радан-Топличко ловно подручје, ловне основе и годишњи планови газдовања ловиштима.	МПЗЖС, Корисници ловишта, Ловачка комора	Сопствена средства и Буџет РС				Континуирана активност
		<b>СТАТУС РЕАЛИЗАЦИЈЕ У 2016. ГОДИНИ</b>						
		Нису добијене информације.						
		<b>Јединице локалне самоуправе</b>						
<b>Општина Алексинац</b>								
	Организација ловног туризма. Оснивање и организација ловачких домова ( нпр. за почетак : у селу Делиграду и у селу Липовцу).	ЈЛС, ЈП СШ, ТОС, ТО						
<b>СТАТУС РЕАЛИЗАЦИЈЕ У 2016. ГОДИНИ</b>								
Нису добијене информације.								

Редни број СП	Стратешки приоритети СП	Активности / Пројекти за реализацију приоритета (А/П)	Учесници у реализацији активности / пројекта Одговорност (О) и Партнери (Пр)	Оријентациони износи и извори финансирања А и П			Рокови реализације А и П (фаза П)
				Опис	РСД	€	
1	2	3	4	5			6
		<b>Општина Дољевац</b>					
		Организација ловног туризма. Оснивање и изградња ловачких домова.	ЈЛС, ЈП СШ, ТОС, ТО				
		<b>СТАТУС РЕАЛИЗАЦИЈЕ У 2016. ГОДИНИ</b> Нису добијене информације.					
		<b>Општина Гацин Хан</b>					
		Организација ловног туризма и оснивање и изградња ловачких домова.	ЈЛС, ЈП СШ, ТОС, ТО		100.000,00		2018.
		<b>СТАТУС РЕАЛИЗАЦИЈЕ У 2016. ГОДИНИ</b> Нису добијене информације.					
		<b>Град Ниш</b>					
		Планска документа. Организација ловног туризма. Планско коришћење, изградња и реконструкција ловачких домова	ЈЛС, МПЗЖС, Ловачка Удружења	30% 50% 20%			2015-2020.
		<b>СТАТУС РЕАЛИЗАЦИЈЕ У 2016. ГОДИНИ</b> Немамо податке, односно није било активности у којима су биле укључене надлежне службе Града Ниша.					
		<b>Општина Блаце</b>					
		Оснивање и изградња ловачких домова.	ЈЛС, ЈП СШ				
		<b>СТАТУС РЕАЛИЗАЦИЈЕ У 2016. ГОДИНИ</b> Нису добијене информације.					
		<b>Општина Куршумлија</b>					
		Организација ловног туризма. Оснивање и изградња ловачких домова.	ЈЛС, ЈП СШ, ТОС, ТО				
		<b>СТАТУС РЕАЛИЗАЦИЈЕ У 2016. ГОДИНИ</b> Нису добијене информације.					
		<b>Општина Бабушница</b>					
		Организација ловног туризма. Оснивање и израда ловачких домова.	ЈЛС, ЈП СШ,				

Редни број СП	Стратешки приоритети СП	Активности / Пројекти за реализацију приоритета (А/П)	Учесници у реализацији активности / пројекта Одговорност (О) и Партнери (Пр)	Оријентациони износи и извори финансирања А и П			Рокови реализације А и П (фаза П)	
				Опис	РСД	€		
1	2	3	4	5			6	
			ТОС, ТО					
<b>СТАТУС РЕАЛИЗАЦИЈЕ У 2016. ГОДИНИ</b>								
Нису добијене информације.								
<b>Општина Бела Паланка</b>								
		Организација ловног туризма. Оснивање и изградња ловачких домова.	ЈЛС, ЈП СШ, ТОС, ТО					
<b>СТАТУС РЕАЛИЗАЦИЈЕ У 2016. ГОДИНИ</b>								
Нису добијене информације.								
<b>Тематска област: 3. ГЕОЛОШКИ РЕСУРСИ*</b>								
<i>* детаљни подаци о локацијама геолошких истраживања и експлоатационих поља су дати у координатама и део су документационих основа регионалног просторног плана и његовог програма имплементације у складу са Мишљењем Министарства рударства и енергетике бр. 350-01-00017/2015-01 од 22. маја 2015. године.</i>								
<b>Планско решење: 3.1. ЕКСПЛОАТАЦИЈА МИНЕРАЛНИХ СИРОВИНА</b>								
1.	Мере и почетак активности за модернизацију, ревитализацију и реинжењеринг технолошких процеса, модернизацију опреме, као и постројења за припрему и примарну прераду минералних сировина.	<b>Министарства</b>						
		<b>Министарство рударства и енергетике</b>						
		Завршетак процеса приватизације: 1. Партизанског пута д.о.о. Београд (у реструктурирању) 2. Предузећа за путеве Ниш (у стечају) 3. Јужна Морава (у реструктурирању) 4. Копаоник АД Куршумлија (у реструктурирању) 5. ЈП ПЕУ Рударско грађевинско предузеће Алексиначки рудници (у реструктурирању)	ПД, МРЕ, МП	Приватни капитал				31. децембар 2015. године
		<b>СТАТУС РЕАЛИЗАЦИЈЕ У 2016. ГОДИНИ</b>						
		1. Партизански пут доо - предузеће у стечају; 2. ПЗП Ниш – купљен из стечаја, сада се води као предузећа ТРАЦЕ ПЗП Ниш; 3. Јужна Морава купљена из стечаја, сада се води као ВП Јужна Морава доо; 4. ШИК Копаоник ад Куршумлија не постоји, сада се води као Нови ШИК Копаоник; 5. ЈП за ПЕУ - РГП Алексиначки рудници (и даље у реструктурирању).						
<b>Јединице локалне самоуправе</b>								
<b>Општина Дољевац</b>								

Редни број СП	Стратешки приоритети СП	Активности / Пројекти за реализацију приоритета (А/П)	Учесници у реализацији активности / пројекта Одговорност (О) и Партнери (Пп)	Оријентациони износи и извори финансирања А и П			Рокови реализације А и П (фаза П)	
				Опис	РСД	€		
1	2	3	4	5			6	
		Пројектна документација за повећање капацитета производње и увођење нових технологија.	ЈЛС, МРЕ					
<b>СТАТУС РЕАЛИЗАЦИЈЕ У 2016. ГОДИНИ</b>								
Нису добијене информације.								
<b>Општина Гаџин Хан</b>								
		Пројектна документација за повећање капацитета производње и увођење нових технологија.	ЈЛС, МРЕ		700.000,00		2018.	
<b>СТАТУС РЕАЛИЗАЦИЈЕ У 2016. ГОДИНИ</b>								
Нису добијене информације.								
<b>Општина Бабушница</b>								
		Пројектна документација за повећање капацитета производње и увођење нових технологија.	ЈЛС, МРЕ					
<b>СТАТУС РЕАЛИЗАЦИЈЕ У 2016. ГОДИНИ</b>								
Нису добијене информације.								
2.	Отварање затворених рудника, обезбеђивање нових радних места и повећање искоришћавања постојећих минералних сировина уз пратећу модернизацију технолошких процеса у рудницима угља са подземном експлоатацијом (Алексиначки рудници).	<b>Министарства</b>						
		<b>Министарство рударства и енергетике</b>						
		Отварање затворених рудника – Главни рударски пројекат експлоатације каменог угља у лежишту „Јерма“ - Општина Бабушница.	ПД Храм доо Пирот, МРЕ	Приватни капитал				31. децембар 2015. године
		<b>СТАТУС РЕАЛИЗАЦИЈЕ У 2016. ГОДИНИ</b>						
		Нису добијене информације.						
		Отворени нови рудници – Експлоатација кречњака у лежишту „Китка“ - Општина Пирот.	Кубиктранс плус доо Пирот	Приватни капитал				31. децембар 2020. године
<b>СТАТУС РЕАЛИЗАЦИЈЕ У 2016. ГОДИНИ</b>								
Нису добијене информације.								
		Отворени нови рудници – Експлоатација габра на површинском копу „Раков Дол“ - Општина Бабушница.	Мине инвест доо Аранђеловац	Приватни капитал			31. децембар 2034. године	
<b>СТАТУС РЕАЛИЗАЦИЈЕ У 2016. ГОДИНИ</b>								
Нису добијене информације.								

Редни број СП	Стратешки приоритети СП	Активности / Пројекти за реализацију приоритета (А/П)	Учесници у реализацији активности / пројекта Одговорност (О) и Партнери (Пр)	Оријентациони износи и извори финансирања А и П			Рокови реализације А и П (фаза П)
				Опис	РСД	€	
1	2	3	4	5			6
		Отворени нови рудници – Експлоатација кречњака као техничког грађевинског камена у лежишту „Бабин кал – Душиловник“ - Општина Бела Баланка.	Пут инжењеринг доо Ниш	Приватни капитал			31. децембра 2025. године
<b>СТАТУС РЕАЛИЗАЦИЈЕ У 2016. ГОДИНИ</b>							
Нису добијене информације.							
		Отворени нови рудници – Експлоатација андезита као техничког грађевинског камена у лежишту „Корито“ - Општина Димитровград.	Андама доо Пирот	Приватни капитал			31. децембра 2032. године
<b>СТАТУС РЕАЛИЗАЦИЈЕ У 2016. ГОДИНИ</b>							
Нису добијене информације.							
		Започети пројекат – Експлоатација кречњака као техничког грађевинског камена „Кале-Мали Врх“ - Општина Пирот.	Друмови А&Д доо Пирот, МРЕ, ЈЛС	Приватни капитал			01. јули 2016. године
<b>СТАТУС РЕАЛИЗАЦИЈЕ У 2016. ГОДИНИ</b>							
Нису добијене информације.							
		Започети пројекат – Експлоатација мермера као техничког грађевинског камена у лежишту „Грабак“ - Општина Прокупље.	СЗР Тасић Коп Прокупље, МРЕ, ЈЛС	Приватни капитал			
<b>СТАТУС РЕАЛИЗАЦИЈЕ У 2016. ГОДИНИ</b>							
Нису добијене информације.							
		Започети пројекат – Студија изводљивости експлоатације калцита у лежишту „Ћелије“ - код Гадиног Хана.	Балкан Хан доо Гаџин Хан, МРЕ, ЈЛС	Приватни капитал			
<b>СТАТУС РЕАЛИЗАЦИЈЕ У 2016. ГОДИНИ</b>							
Нису добијене информације.							
		Одобрени пројекти – Експлоатација црвеног пешчара као архитектонско грађевинског камена у лежишту „Бобац“ - код Пирота.	Геоинжењеринг д.о.о. Ниш, МРЕ, ЈЛС	Приватни капитал			
<b>СТАТУС РЕАЛИЗАЦИЈЕ У 2016. ГОДИНИ</b>							
Нису добијене информације.							
		Одобрени пројекти – Експлоатација	Невена колор доо Лесковац,	Приватни капитал			

Редни број СП	Стратешки приоритети СП	Активности / Пројекти за реализацију приоритета (А/П)	Учесници у реализацији активности / пројекта Одговорност (О) и Партнери (Пр)	Оријентациони износи и извори финансирања А и П			Рокови реализације А и П (фаза П)
				Опис	РСД	€	
1	2	3	4	5			6
		доломитског мермера као карбонатне сировине у лежишту „Бериле“ - код Прокупља.	МРЕ, ЈЛС				
<b>СТАТУС РЕАЛИЗАЦИЈЕ У 2016. ГОДИНИ</b>							
Нису добијене информације.							
<b>Јединице локалне самоуправе</b>							
<b>Општина Алексинац</b>							
		Решавање статуса ЈП ПЕУ „Ресавица“ - Алексиначки рудници, Алексинац који је у реструктурирању.	МРЕ, ВРС, Стратешки партнери				
<b>СТАТУС РЕАЛИЗАЦИЈЕ У 2016. ГОДИНИ</b>							
Нису добијене информације.							
<b>Општина Блаце</b>							
		Истражни радови за активирање рудника угља у Чучалу.	ЈЛС, МП, МРЕ				
<b>СТАТУС РЕАЛИЗАЦИЈЕ У 2016. ГОДИНИ</b>							
Нису добијене информације.							
<b>Општина Бабушница</b>							
		1. Отварање затвореног рудника каменог угља, „Јерма“ - Ракита. 2. Искоришћавање минералне сировине Бентонит, Завидинце.	ЈЛС, МРЕ				
<b>СТАТУС РЕАЛИЗАЦИЈЕ У 2016. ГОДИНИ</b>							
1. Нису започеле активности на отварању затвореног рудника каменог угља „Јерма“-Ракита. 2. Нису добијене информације							
3.	Припремне активности на интензивирању геолошких истраживања у утврђеним перспективним подручјима: воде и утврђене резерве; грађевинско-технички и архитектонски камен	<b>Министарства</b>					
		<b>Министарство рударства и енергетике</b>					
		Пројекат геолошких истраживања нафте и фаса на територији Републике Србије јужно од Саве и Дунава - на истраженом простору број 1915.	МРЕ, НИС а.д.				
<b>СТАТУС РЕАЛИЗАЦИЈЕ У 2016. ГОДИНИ</b>							
Пројекат је активан.							
		Тип одобрења - Подручје истраживања;	МРЕ,				14.

Редни број СП	Стратешки приоритети СП	Активности / Пројекти за реализацију приоритета (А/П)	Учесници у реализацији активности / пројекта Одговорност (О) и Партнери (Пр)	Оријентациони износи и извори финансирања А и П			Рокови реализације А и П (фаза П)
				Опис	РСД	€	
1	2	3	4	5			6
	<b>(кречњак, пешчар, бентонит и друго).</b>	Тип подземне воде-минерална вода; Општина Прокупље: 1. Извориште у селу Вича (бунар МТ-1А/04); 2. Извориште у селу Туларе (бунар МТ-2/04).	ЈЛС Прокупље, Инвеститор за Милана Топлицу д.о.о.				септембар 2012. до 14. септембар 2014.
<b>СТАТУС РЕАЛИЗАЦИЈЕ У 2016. ГОДИНИ</b>							
1. Оверене резерве 21.04.2015. 2. Оверене резерве 29.09.2015.							
		Тип одобрења - Подручје истраживања; Тип подземне воде-термоминерална вода; Општина Прокупље: 1. Извориште Сува Чесма.	МРЕ, ЈЛС Прокупље, Инвеститор за Милана Топлицу доо				14.септембар 2012. до 14.септембар 2014.
<b>СТАТУС РЕАЛИЗАЦИЈЕ У 2016. ГОДИНИ</b>							
Пројекат није активан.							
		Тип одобрења - Подручје истраживања; Тип подземне воде-подземне воде; Град Ниш: 1. Извориште у насељу Дуваниште	МРЕ, ЈЛС Ниш, ProCredit Bank ad Београд				25.септембар 2012. до 25.септембар 2014.
<b>СТАТУС РЕАЛИЗАЦИЈЕ У 2016. ГОДИНИ</b>							
1. Оверене резерве 08.05.2014.							
	Тип одобрења - Подручје истраживања; Тип подземне воде-питка вода; Општина Пирот: 1. Извориште у Пироту	МРЕ, ЈЛС Пирот, S&V Drilling mine service doо				05. новембар 2013. до 31. децембар 2014.	
<b>СТАТУС РЕАЛИЗАЦИЈЕ У 2016. ГОДИНИ</b>							
Пројекат није активан.							
	Тип одобрења - Подручје истраживања; Тип подземне воде-питка вода; Град Ниш: 1. Изворишта на локацијама села: Горња Трнава, Хум и Веле Поље, ГО Црвени Крст	МРЕ, Град Ниш, Управа за пољопривреду и развој села				15. новембар 2013. до 15. мај 2015.	
<b>СТАТУС РЕАЛИЗАЦИЈЕ У 2016. ГОДИНИ</b>							
1. Није било активности							
	Тип одобрења - Подручје истраживања;	МРЕ,				27. децембар	

Редни број СП	Стратешки приоритети СП	Активности / Пројекти за реализацију приоритета (А/П)	Учесници у реализацији активности / пројекта Одговорност (О) и Партнери (Пп)	Оријентациони износи и извори финансирања А и П			Рокови реализације А и П (фаза П)
				Опис	РСД	€	
1	2	3	4	5			6
		Тип подземне воде-питка вода; Град Ниш 1. Извориште на локацији Криви вир	ЈЛС Ниш, ЈКП Градска топлана Ниш				2013. до 27. јун 2015.
<b>СТАТУС РЕАЛИЗАЦИЈЕ У 2016. ГОДИНИ</b> 1. Пројекат није активан.							
		<b>Тип одобрења - Подручје истраживања;</b> Тип подземне воде-термоминерална вода; Општина Куршумлија: 1. Извориште термоминералних вода Куршумлијске бање.	МРЕ, ЈЛС Куршумлија, Републички фонд за пензијско и инвалидско осигурање				16. децембар 2013. до 16. јун 2015.
<b>СТАТУС РЕАЛИЗАЦИЈЕ У 2016. ГОДИНИ</b> 1. Поднет захтев за оверу резерви.							
		<b>Тип одобрења - Подручје истраживања;</b> Тип подземне воде-питка вода; Општина Доњевац: 1. Извориште БС Пуковац-бунар Б-1.	МРЕ, ЈЛС Доњевац, НИС ад Нови Сад, Блок Промет				06. новембар 2012. до 06. новембар 2014.
<b>СТАТУС РЕАЛИЗАЦИЈЕ У 2016. ГОДИНИ</b> 1. Оверене резерве 27.11.2014.							
		<b>Тип одобрења - Подручје истраживања;</b> Тип подземне воде-питка вода; Град Ниш: 1. Извориште за главно складиште горива у Нишу.	МРЕ, ЈЛС Ниш, НИС ад Нови Сад, Блок Промет				06. новембар 2012. до 06. новембар 2014.
<b>СТАТУС РЕАЛИЗАЦИЈЕ У 2016. ГОДИНИ</b> 1. Није било активности.							
		<b>Тип одобрења - Подручје истраживања;</b> Тип подземне воде-питка вода; Град Ниш: 1. Извориште предузећа BENETTON SERBIA.	МРЕ, ЈЛС Ниш, BENETTON SERBIA doo				25. април 2013. до 25. октобар 2014.
<b>СТАТУС РЕАЛИЗАЦИЈЕ У 2016. ГОДИНИ</b> 1. Оверене резерве 26.11.2014.							
		<b>Тип одобрења - Експлоатационо поље;</b> Тип подземне воде-термоминерална вода; Општина Куршумлија:	МРЕ, ЈЛС Куршумлија, Југо-адрија				Датум издавања одобрења -



Редни број СП	Стратешки приоритети СП	Активности / Пројекти за реализацију приоритета (А/П)	Учесници у реализацији активности / пројекта Одговорност (О) и Партнери (Пр)	Оријентациони износи и извори финансирања А и П			Рокови реализације А и П (фаза П)
				Опис	РСД	€	
1	2	3	4	5			6
		1. Извориште Магово.					11. децембар 2000.
<b>СТАТУС РЕАЛИЗАЦИЈЕ У 2016. ГОДИНИ</b>							
1. Пројекат није активан.							
		<b>Тип одобрења - Експлоатационо поље;</b> Тип подземне воде-питка вода; Општина Бела Паланка: 1. Извориште Бањица.	МРЕ, ЈЛС Бела Паланка, НИС Југопетрол				Датум издавања одобрења - 24. децембар 2003.
<b>СТАТУС РЕАЛИЗАЦИЈЕ У 2016. ГОДИНИ</b>							
1. Оверене резерве 26.11.2014.							
		<b>Тип одобрења - Експлоатационо поље;</b> Тип подземне воде-минерална вода; Општина Алексинац: 1. Извориште Катун.	МРЕ, ЈЛС Алексинац, Хидромид д.о.о.				Датум издавања одобрења - 01. јул 2010.
<b>СТАТУС РЕАЛИЗАЦИЈЕ У 2016. ГОДИНИ</b>							
1. Оверене резерве 22.03.2007.							
		<b>Тип одобрења - Експлоатационо поље;</b> Тип подземне воде-минерална вода; Општина Алексинац: 1. Извориште у Доњем Сухотну.	МРЕ, ЈЛС Алексинац, ДОО Геоцоја				Датум издавања одобрења - 08. мај 2007.
<b>СТАТУС РЕАЛИЗАЦИЈЕ У 2016. ГОДИНИ</b>							
1. Пројекат није активан							
		<b>Тип одобрења - Експлоатационо поље;</b> Тип подземне воде-минерална вода; Општина Пирот: 1. Извориште Даг Бањица.	МРЕ, ЈЛС Пирот, ЈП Водовод и канализација Пирот				Датум издавања одобрења - 22. август 2008.
<b>СТАТУС РЕАЛИЗАЦИЈЕ У 2016. ГОДИНИ</b>							
1. Пројекат није активан							
		<b>Тип одобрења - Експлоатационо поље;</b> Тип подземне воде-термоминерална вода; Општина Куршумлија:	МРЕ, ЈЛС Куршумлија, АД Планинка				Датум издавања одобрења -

Редни број СП	Стратешки приоритети СП	Активности / Пројекти за реализацију приоритета (А/П)	Учесници у реализацији активности / пројекта Одговорност (О) и Партнери (Пр)	Оријентациони износи и извори финансирања А и П			Рокови реализације А и П (фаза П)
				Опис	РСД	€	
1	2	3	4	5			6
		1. Извориште у Пролом Бањи.					16. новембар 2010.
<b>СТАТУС РЕАЛИЗАЦИЈЕ У 2016. ГОДИНИ</b>							
1. Пројекат није активан							
		<b>Тип одобрења - Експлоатационо поље;</b> Тип подземне воде-минерална вода; Општина Алексинац: 1. Извориште Бисер 1, насеље Лоћике.	МРЕ, ЈЛС Алексинац, Талас д.о.о.				Датум издавања одобрења - 16. новембар 2010.
<b>СТАТУС РЕАЛИЗАЦИЈЕ У 2016. ГОДИНИ</b>							
1. Пројекат није активан							
		<b>Тип одобрења - Експлоатационо поље;</b> Тип подземне воде-минерална вода; Општина Алексинац: 1. Извориште у Доњем Сухотну (ИБДС-1)	МРЕ, ЈЛС Алексинац, Геоцоја доо				Датум издавања одобрења - 24. август 2005.
<b>СТАТУС РЕАЛИЗАЦИЈЕ У 2016. ГОДИНИ</b>							
1. Пројекат није активан							
		<b>Тип одобрења - Експлоатационо поље;</b> Тип подземне воде-термоминерална вода; Општина Куршумлија: 1. Изворишта термоминералних вода у Луковској бањи.	МРЕ, ЈЛС Куршумлија, АД Планинка				Датум издавања одобрења - 20. март 2012.
<b>СТАТУС РЕАЛИЗАЦИЈЕ У 2016. ГОДИНИ</b>							
1. Пројекат није активан							
		<b>Тип одобрења - Експлоатационо поље;</b> Тип подземне воде-питка вода; Општина Куршумлија: 1. Извориште Жута бара код Пролом Бање.	МРЕ, ЈЛС Куршумлија, ОЗ Профи Омладинац				Датум издавања одобрења - 20. март 2012.
<b>СТАТУС РЕАЛИЗАЦИЈЕ У 2016. ГОДИНИ</b>							
1. Оверене резерве 16.09.2010.							
<b>Јединице локалне самоуправе</b>							
<b>Општина Алексинац</b>							

Редни број СП	Стратешки приоритети СП	Активности / Пројекти за реализацију приоритета (А/П)	Учесници у реализацији активности / пројекта Одговорност (О) и Партнери (Пр)	Оријентациони износи и извори финансирања А и П			Рокови реализације А и П (фаза П)
				Опис	РСД	€	
1	2	3	4	5			6
		Израда Пројекта истражних радова, Извођење радова, Израда Елабората о оптималним билансним резервама минералних сировина.	МРЕ, Инвеститори				
<b>СТАТУС РЕАЛИЗАЦИЈЕ У 2016. ГОДИНИ</b>							
Нису добијене информације.							
<b>Општина Дољевац</b>							
		Идентификовање терена.	ЈЛС, МРЕ				
<b>СТАТУС РЕАЛИЗАЦИЈЕ У 2016. ГОДИНИ</b>							
Нису добијене информације.							
<b>Општина Гаџин Хан</b>							
		Пројектна документација за повећање капацитета производње и увођење нових технологија.	ЈЛС, МРЕ		700.000,00		2018.
<b>СТАТУС РЕАЛИЗАЦИЈЕ У 2016. ГОДИНИ</b>							
Нису добијене информације.							
<b>Општина Блаце</b>							
		1. Истражни радови за експлоатацију кречњака у Попови; 2. Истражни радови за експлоатацију минералне воде у Дрешници и Врбовцу; 3. Истражни радови за експлоатацију литијума у Блацу.	ЈЛС, МРЕ, МП				
<b>СТАТУС РЕАЛИЗАЦИЈЕ У 2016. ГОДИНИ</b>							
1.-3.Нису добијене информације.							
<b>Општина Куршумлија</b>							
		Идентификовање терена.	ЈЛС, МРЕ				
<b>СТАТУС РЕАЛИЗАЦИЈЕ У 2016. ГОДИНИ</b>							
Нису добијене информације.							
<b>Општина Бабушница</b>							
		Идентификовање терена.	ЈЛС, МРЕ				
<b>СТАТУС РЕАЛИЗАЦИЈЕ У 2016. ГОДИНИ</b>							

Редни број СП	Стратешки приоритети СП	Активности / Пројекти за реализацију приоритета (А/П)	Учесници у реализацији активности / пројекта Одговорност (О) и Партнери (Пр)	Оријентациони износи и извори финансирања А и П			Рокови реализације А и П (фаза П)	
				Опис	РСД	€		
1	2	3	4	5			6	
		Нису добијене информације.						
		<b>Општина Бела Паланка</b>						
		Геолошка истраживања кречњака и лапоровите стене у лежишту Мала Рудина – Мртвине КО Љубатовица.	ЈЛС, МРЕ					
		<b>СТАТУС РЕАЛИЗАЦИЈЕ У 2016. ГОДИНИ</b>						
		Нису добијене информације.						
4.	Мере за заштиту простора над лежиштима енергетских сировина (битуминозни шкриљци), на локацијама малих хидроелектрана и коридора енергетске инфраструктуре од непланске изградње објеката.	<b>Јединице локалне самоуправе</b>						
		<b>Општина Алексинац</b>						
		Испитивања и утврђивање границе простора који се штите од непланске градње.	О: МРЕ, МПЗЖС, ЈЛС, ЗЗПС, Пр: РПКН, МГСИ					
		<b>СТАТУС РЕАЛИЗАЦИЈЕ У 2016. ГОДИНИ</b>						
		Нису добијене информације.						
		Поштовање добијених услова и информација МРЕ приликом израде просторних и урбанистичких планова.						
		<b>СТАТУС РЕАЛИЗАЦИЈЕ У 2016. ГОДИНИ</b>						
		Нису добијене информације.						
		Преиспитивање потреба за изменом постојећих планова након обезбеђивања нових резултата истраживања.						
		<b>СТАТУС РЕАЛИЗАЦИЈЕ У 2016. ГОДИНИ</b>						
		Нису добијене информације.						
		Израда урбанистичких планова за просторе који се штите од непланске градње.						
		<b>СТАТУС РЕАЛИЗАЦИЈЕ У 2016. ГОДИНИ</b>						
		Нису добијене информације.						
<b>Општина Дољевац</b>								
Идентификовање терена.	ЈЛС, МРЕ							
<b>СТАТУС РЕАЛИЗАЦИЈЕ У 2016. ГОДИНИ</b>								
Нису добијене информације.								
<b>Општина Гацин Хан</b>								
Пројектна документација за повећање	ЈЛС,			700.000,00		2018.		

Редни број СП	Стратешки приоритети СП	Активности / Пројекти за реализацију приоритета (А/П)	Учесници у реализацији активности / пројекта Одговорност (О) и Партнери (Пр)	Оријентациони износи и извори финансирања А и П			Рокови реализације А и П (фаза П)
				Опис	РСД	€	
1	2	3	4	5			6
		капацитета производње и увођење нових технологија.	МРЕ				
<b>СТАТУС РЕАЛИЗАЦИЈЕ У 2016. ГОДИНИ</b>							
Нису добијене информације.							
<b>Општина Ражањ</b>							
		Идентификација терена.	ЈЛС, МРЕ		100.000,00		2014-2019.
<b>СТАТУС РЕАЛИЗАЦИЈЕ У 2016. ГОДИНИ</b>							
Није било активности у току 2016. године.							
<b>Општина Сврљиг</b>							
		Израда пројекта заштите простора над лежиштима битуминозних шкриљаца на територији месне заједнице Копајкошаре.	ЈЛС, МРЕ				
<b>СТАТУС РЕАЛИЗАЦИЈЕ У 2016. ГОДИНИ</b>							
Нису добијене информације.							
<b>Општина Блаце</b>							
		Резервисање простора за изградњу инфраструктурних објеката у планској документацији (дефинисање коридора за гасовод Белољин-Блаце);	ЈЛС, ЈП СГ, МГСИ				
<b>СТАТУС РЕАЛИЗАЦИЈЕ У 2016. ГОДИНИ</b>							
Нису добијене информације.							
<b>Општина Куршумлија</b>							
		Идентификовање терена.	ЈЛС				
<b>СТАТУС РЕАЛИЗАЦИЈЕ У 2016. ГОДИНИ</b>							
Нису добијене информације.							
<b>Општина Бабушница</b>							
		Индентификовање терена	ЈЛС, МРЕ				
<b>СТАТУС РЕАЛИЗАЦИЈЕ У 2016. ГОДИНИ</b>							
Нису добијене информације.							
<b>Тематска област: 4. СТАНОВНИШТВО, НАСЕЉА, ЈАВНЕ СЛУЖБЕ</b>							
<b>Планско решење: 4.1. ЗАУСТАВЉАЊЕ НЕГАТИВНИХ ДЕМОГРАФСКИХ ТОКОВА И ОБНОВА СТАНОВНИШТВА</b>							
1.	Мере подршке државе смањивању	<b>Министарства</b>					
<b>Министарство за рад, запошљавање, борачка и социјална питања</b>							

Редни број СП	Стратешки приоритети СП	Активности / Пројекти за реализацију приоритета (А/П)	Учесници у реализацији активности / пројекта Одговорност (О) и Партнери (Пр)	Оријентациони износи и извори финансирања А и П			Рокови реализације А и П (фаза П)
				Опис	РСД	€	
1	2	3	4	5			6
	унутаррегионалних разлика (са посебном пажњом на територијалним потенцијалима девастираних подручја која доживљавају економско заостајање и депопулацију).	Реализација мера активне политике запошљавања, са посебним акцентом на суфинансирање програма или мера активне политике запошљавања предвиђене локалним акционим планом запошљавања, а у складу са усвојеним националним акционим планом запошљавања.	МРЗБСП, НСЗ, Локална НСЗ	Буџет РС, Буџет ЈЛС			На годишњем нивоу
<b>СТАТУС РЕАЛИЗАЦИЈЕ У 2016. ГОДИНИ</b>							
Нису добијене информације.							
<b>НАПОМЕНА НСЗ за СТАТУС РЕАЛИЗАЦИЈЕ У 2016. ГОДИНИ</b>							
1.Програмом распореда и коришћења средстава дотација организацијама обавезног социјалног осигурања из Буџета Републике Србије за 2016. годину, опредељена су средства у износу од 2.800.000.000,00 динара за реализацију мера активне политике запошљавања.							
Током 2016. године исплаћена су средства у износу од 2.424.035.901,25 динара							
Програмом распореда и коришћења средстава дотација организацијама обавезног социјалног осигурања из Буџетског фонда за професионалну рехабилитацију и подстицање запошљавања особа са инвалидитетом планиран је, за реализацију мера и активности у 2016.години, износ од 550.000.000,00 динара.							
Током 2016.године, из Буџетског фонда исплаћен је износ од 411.039.734,11 динара.							
За реализацију програма или мера предвиђених локалним акционим плановима у 84 јединице локалне самоуправе, утрошен је из Буџета Републике Србије, као удео у суфинансирању, износ од 270.648.395,52 динара, а јединице локалних самоуправа определиле су 289.810.817,60 динара							
<b>Јединице локалне самоуправе</b>							
<b>Општина Дољевац</b>							
		Обезбеђивање подстицаја за отварање нових радних места (одобравањем наменских буџетских средстава, отуђењем или давањем у закуп грађевинског земљишта по цени мањој од тржишне или без накнаде, или ослобађањем од обавеза плаћања локалних јавних прихода у одређеном периоду).	ЈЛС, НСЗ, МРЗБСП, Инвеститори		50.000.000,00		Континуирана активност
<b>СТАТУС РЕАЛИЗАЦИЈЕ У 2016. ГОДИНИ</b>							
Нису добијене информације.							
<b>НАПОМЕНА НСЗ ЗА СТАТУС РЕАЛИЗАЦИЈЕ У 2016. ГОДИНИ</b>							
Није реализован ЛАПЗ (Локални Акциони План Запошљавања) 2016. године за меру отварања нових радних места							

Редни број СП	Стратешки приоритети СП	Активности / Пројекти за реализацију приоритета (А/П)	Учесници у реализацији активности / пројекта Одговорност (О) и Партнери (Пп)	Оријентациони износи и извори финансирања А и П			Рокови реализације А и П (фаза П)	
				Опис	РСД	€		
1	2	3	4	5			6	
		<b>Општина Гацин Хан</b>						
		Отварање нових радних места привлачењем инвестиција (покретање и обнова већ постојећих капацитета из електро, машинске и текстилне индустрије).	ЈЛС, МП, МФ			3.000.000,00	2018.	
<b>СТАТУС РЕАЛИЗАЦИЈЕ У 2016. ГОДИНИ</b>								
Нису добијене информације.								
2.	Мере за заустављање емиграције младог стручног кадра (запослење, квалитет живота) и стварање услова за повратак и редистрибуцију становништва (запослење, комунално опремање насеља и др.).	<b>Министарства</b>						
		<b>Министарство за рад, запошљавање, борачка и социјална питања</b>						
		Реализација мера активне политике запошљавања, а у складу са усвојеним националним акционим планом запошљавања.	МРЗБСП, НСЗ, Локална НСЗ	Буџет РС, уџет ЈЛС				На годишњем нивоу
		<b>СТАТУС РЕАЛИЗАЦИЈЕ У 2016. ГОДИНИ</b>						
		Нису добијене информације.						
		<b>Регионалне институције</b>						
		<b>Национална служба за запошљавање</b>						
		Побољшање укупног економског амбијента. Деловање Националне службе за запошљавање.	ВРС, НСЗ					Континуирана активност
		<b>СТАТУС РЕАЛИЗАЦИЈЕ У 2016. ГОДИНИ</b>						
		Током 2016. године на подручју Нишког, Топличког и Пиротског управног округа, са евиденције НСЗ је запослено укупно 80.516 младих лица, што представља 39,4% укупног запошљавања са евиденције НСЗ						
<b>Јединице локалне самоуправе</b>								
<b>Општина Алексинац</b>								
Локални акциони план за младе за период од 2015. до 2019. године .	ЈЛС							
<b>СТАТУС РЕАЛИЗАЦИЈЕ У 2016. ГОДИНИ</b>								
Нису добијене информације.								
<b>Општина Дољевац</b>								
Подршка samozapoшљавању и отварању нових радних места (едукације, обуке, израде бизнис планова, додела средстава).	ЈЛС, КЗМ, КЛЕР, НСЗ,			300.000,00		2019.		

Редни број СП	Стратешки приоритети СП	Активности / Пројекти за реализацију приоритета (А/П)	Учесници у реализацији активности / пројекта Одговорност (О) и Партнери (Пр)	Оријентациони износи и извори финансирања А и П			Рокови реализације А и П (фаза П)
				Опис	РСД	€	
1	2	3	4	5			6
			Донатори				
<b>СТАТУС РЕАЛИЗАЦИЈЕ У 2016. ГОДИНИ</b>							
Нису добијене информације.							
<b>НАПОМЕНА НЗС О СТАТУСУ РЕАЛИЗАЦИЈЕ за 2016. годину</b>							
Није реализован ЈАПЗ 2016. године за мере самозапошљавање и нова радна места							
<b>Општина Гаџин Хан</b>							
		Образовни програми за оснаживање младих и рањивих група у оквиру КЗМ. Грант шеме за самозапошљавање. Стимулисање инвестиција у МСП сектор кроз формирање регионалног гаранцијског фонда.	ЈЛС, МП, МФ			560.000,00	2018.
<b>СТАТУС РЕАЛИЗАЦИЈЕ У 2016. ГОДИНИ</b>							
Нису добијене информације.							
<b>Општина Мерошина</b>							
		Образовни програми за оснаживање младих и рањивих група у оквиру КЗМ. Грант шеме за самозапошљавање. Стимулисање инвестиција у МСП сектор кроз формирање регионалног гар.	О: МОС, КЗМ, Пр: ЈЛС				
<b>СТАТУС РЕАЛИЗАЦИЈЕ У 2016. ГОДИНИ</b>							
Нису добијене информације.							
<b>Општина Ражањ</b>							
		Образовни програми за оснаживање млаих из рањивих група кроз КЗМ.	О: МОС, КЗМ, Пр: ЈЛС			200.000,00	2014-2015.
<b>СТАТУС РЕАЛИЗАЦИЈЕ У 2016. ГОДИНИ</b>							
Није било активности у току 2016. године.							
<b>Општина Сврљиг</b>							
		Образовни програми за оснаживање млаих из рањивих група кроз КЗМ.	О: МОС, КЗМ, Пр: ЈЛС				
<b>СТАТУС РЕАЛИЗАЦИЈЕ У 2016. ГОДИНИ</b>							
Нису добијене информације.							
<b>Општина Блаце</b>							
		Изградња станова за кадрове.	ЈЛС, МРЗСП				



Редни број СП	Стратешки приоритети СП	Активности / Пројекти за реализацију приоритета (А/П)	Учесници у реализацији активности / пројекта Одговорност (О) и Партнери (Пр)	Оријентациони износи и извори финансирања А и П			Рокови реализације А и П (фаза П)	
				Опис	РСД	€		
1	2	3	4	5			6	
		<b>СТАТУС РЕАЛИЗАЦИЈЕ У 2016. ГОДИНИ</b> Нису добијене информације.						
		<b>Општина Куршумлија</b>						
		Образовни програми за оснаживање младих из рањивих група кроз КЗМ.	О: МОС, КЗМ Пр: ЈЛС					
		<b>СТАТУС РЕАЛИЗАЦИЈЕ У 2016. ГОДИНИ</b> Нису добијене информације.						
		<b>Општина Житорађа</b>						
		Активности канцеларије за младе у циљу задржавања младих на селу.	ЈЛС, КЗМ, МОС		1.000.000,00		2014.	
		<b>СТАТУС РЕАЛИЗАЦИЈЕ У 2016. ГОДИНИ</b> Нису добијене информације.						
		<b>Општина Бела Паланка</b>						
		Образовни програми и стварање услова кроз комунално опремање насеља за заустављање емиграције младог стручног кадра.	КЗМ, ЈЛС					
		<b>СТАТУС РЕАЛИЗАЦИЈЕ У 2016. ГОДИНИ</b> Нису добијене информације.						
<b>Планско решење: 4.2. РАЗВОЈ ЛЈУДСКИХ РЕСУРСА</b>								
1.	Подизање нивоа образовања, развој знања и специјалних вештина радне снаге.	<b>Министарства</b>						
		<b>Министарство за рад, запошљавање, борачка и социјална питања</b>						
		У складу са годишњим програмом додатног образовања и обуке, који је саставни део националног акционог плана запошљавања.	МРЗБСП, НСЗ	Буџет РС				На годишњем нивоу
		<b>СТАТУС РЕАЛИЗАЦИЈЕ У 2016. ГОДИНИ</b> Реализација Програма додатног образовања и обуке је један сегмент у оквиру активне политике запошљавања						
		<b>Регионалне институције</b>						
		<b>Национална Служба за запошљавање</b>						
		Обука за активно тражење посла. Обука у клубу за тражење посла. Каријерно информисање. Функционално основно образовање одраслих. Програм обука за	НСЗ	Износи утврђени планом јавних набавки –додатно образовање за НТП			Континуирана делатност	

Редни број СП	Стратешки приоритети СП	Активности / Пројекти за реализацију приоритета (А/П)	Учесници у реализацији активности / пројекта Одговорност (О) и Партнери (Пп)	Оријентациони износи и извори финансирања А и П			Рокови реализације А и П (фаза П)
				Опис	РСД	€	
1	2	3	4	5			6
		подизање компетенција незапослених лица.					
<b>СТАТУС РЕАЛИЗАЦИЈЕ У 2016. ГОДИНИ</b>							
У току 2016.године, Национална служба је реализовала активности предвиђене НАПЗ за 2016.годину и Програмом рада НСЗ за 2016. годину							
Из Буџета Републике Србије за 2016.годину, опредељена су средства у износу од 2.800.000.000,00 динара за реализацију мера активне политике запошљавања.							
Током 2016.године исплаћена су средства у износу од 2.424.035.901,25 динара							
Програмом распореда и коришћења средстава дотација организацијама обавезног социјалног осигурања из Буџетског фонда за професионалну рехабилитацију и подстицање запошљавања особа са инвалидитетом планиран је, за реализацију мера и активности у 2016.години, износ од 550.000.000,00 динара.							
Током 2016.године, из Буџетског фонда исплаћен је износ од 411.039.734,11 динара.							
<b>Јединице локалне самоуправе</b>							
<b>Општина Дољевац</b>							
		Подизање капацитета општинске администрације, едукацијама и обукама запошљених у областима битним за економски развој.	ЈЛС, Донатори		1.000.000,00		Континуирана активност
<b>СТАТУС РЕАЛИЗАЦИЈЕ У 2016. ГОДИНИ</b>							
Нису добијене информације.							
<b>Општина Гацин Хан</b>							
		Едукација младих и преквалификација.	ЈЛС, НСЗ			10.000,00	2015.
<b>СТАТУС РЕАЛИЗАЦИЈЕ У 2016. ГОДИНИ</b>							
Нису добијене информације.							
<b>НАПОМЕНА НЗС ЗА СТАТУС РЕАЛИЗАЦИЈЕ У 2016. ГОДИНИ</b>							
Релизован ЈАПЗ 2016 само за меру стручна пракса							
<b>Општина Ражањ</b>							
		Отварање средње школе.	МПНТ		2.000.000,00		2014-2019.
<b>СТАТУС РЕАЛИЗАЦИЈЕ У 2016. ГОДИНИ</b>							
Није било активности у току 2016. године.							
<b>Општина Блаце</b>							
		Програми обуке и едукација запослених у јавном сектору.	ЈЛС				

Редни број СП	Стратешки приоритети СП	Активности / Пројекти за реализацију приоритета (А/П)	Учесници у реализацији активности / пројекта Одговорност (О) и Партнери (Пр)	Оријентациони износи и извори финансирања А и П			Рокови реализације А и П (фаза П)	
				Опис	РСД	€		
1	2	3	4	5			6	
		<b>СТАТУС РЕАЛИЗАЦИЈЕ У 2016. ГОДИНИ</b> Нису добијене информације.						
		<b>Општина Житораја</b>						
		Локални акциони план запошљавања.	ЈЛС, НСЗ				2015.	
		<b>СТАТУС РЕАЛИЗАЦИЈЕ У 2016. ГОДИНИ</b> Нису добијене информације. <b>НАПОМЕНА НЗС ЗА СТАТУС РЕАЛИЗАЦИЈЕ У 2016. ГОДИНИ</b> Није релаизован ЛАПЗ у 2016. години						
2.	Подршка за самозапошљавање и оснивање послова мањег размера, као и унапређење реинтеграције и флексибилности радне снаге.	<b>Министарства</b>						
		<b>Министарство за рад, запошљавање, борачка и социјална питања</b>						
		Подршка самозапошавању (субвенције за самозапошљавање), у складу са усвојеним националним акционим планом запошљавања.	МРЗБСП, НСЗ	Буџет РС				На годишњем нивоу
		<b>СТАТУС РЕАЛИЗАЦИЈЕ У 2016. ГОДИНИ</b> Нису добијене информације.						
		<b>Регионалне институције</b>						
		<b>Национална Служба за запошљавање</b>						
		Пружање информативно саветодавних услуга у области предузетништва. Пружање едукативних услуга у области предузетништва. Програм самозапошљавања. Менторинг програм. Исплата новчане надокнаде у једнократном износу ради покретања сопственог посла. Исплата новчане надокнаде у једнократном износу за заснивање радног односа.	НСЗ	Утврдити износ новчане накнаде која је исплаћена у једнократном износу ради покретања сопственог посла за НТП			Континуирана делатност	
		<b>СТАТУС РЕАЛИЗАЦИЈЕ У 2016. ГОДИНИ</b> У току 2016. године, Национална служба је реализовала активности предвиђене НАПЗ за 2016. годину и Програмом рада НСЗ за 2016. годину Програмом распореда и коришћења средстава дотација организацијама обавезног социјалног осигурања из Буџета Републике Србије за 2016. годину, опредељена су средства у износу од 2.800.000.000,00 динара за реализацију мера активне политике запошљавања. Током 2016. године исплаћена су средства у износу од 2.424.035.901,25 динара						

Редни број СП	Стратешки приоритети СП	Активности / Пројекти за реализацију приоритета (А/П)	Учесници у реализацији активности / пројекта Одговорност (О) и Партнери (Пр)	Оријентациони износи и извори финансирања А и П			Рокови реализације А и П (фаза П)
				Опис	РСД	€	
1	2	3	4	5			6
		<b>Јединице локалне самоуправе</b>					
		<b>Општина Алексинац</b>					
		Локални акциони план запошљавања.	ЈЛС				
		<b>СТАТУС РЕАЛИЗАЦИЈЕ У 2016. ГОДИНИ</b>					
		Нису добијене информације.					
		<b>Општина Дољевац</b>					
		Подршка samozapošljavanju и отварању нових радних места (едукације, обуке, израде бизнис планова, додела средстава) кроз имплементацију Локалног акционог плана запошљавања.	ЈЛС, КЛЕР, НСЗ, Донатори		300.000,00		2019.
		<b>СТАТУС РЕАЛИЗАЦИЈЕ У 2016. ГОДИНИ</b>					
		Нису добијене информације.					
		<b>НАПОМЕНА НЗС ЗА СТАТУС РЕАЛИЗАЦИЈЕ У 2016. ГОДИНИ</b>					
		Није реализован ЛАПЗ у 2016. години за мере: samozapošljavanje и отварање нових радних места					
		<b>Општина Гаџин Хан</b>					
		Отварање канцеларије за едукацију предузетника и локални акциони план запошљавања.	ЈЛС, НСЗ, МП, МФ			100.000,00	2016.
		<b>СТАТУС РЕАЛИЗАЦИЈЕ У 2016. ГОДИНИ</b>					
		Нису добијене информације.					
		<b>НАПОМЕНА НЗС ЗА СТАТУС РЕАЛИЗАЦИЈЕ У 2016. ГОДИНИ</b>					
		Реализован ЛАПЗ у 2016. години за мере: нова радна места, стручна пракса, јавни радови					
		<b>Општина Ражањ</b>					
		1. Програм едукације за предузетнике и МСП. 2. Едукација и преквалификација за незапошљена лица.	ЈЛС, Удружење предузетника, Привредни савет		6.000.000,00		2014-2019.
		<b>СТАТУС РЕАЛИЗАЦИЈЕ У 2016. ГОДИНИ</b>					
		1. Није било активности у току 2016. године; 2. Није било активности у току 2016. године.					
		<b>Општина Сврљиг</b>					
		Програм едукације за предузетнике и МСП. Едукација и преквалификација за	О: ЈЛС, Пр: НСЗ, МРЗБСП				

Редни број СП	Стратешки приоритети СП	Активности / Пројекти за реализацију приоритета (А/П)	Учесници у реализацији активности / пројекта Одговорност (О) и Партнери (Пр)	Оријентациони износи и извори финансирања А и П			Рокови реализације А и П (фаза П)
				Опис	РСД	€	
1	2	3	4	5			6
		незапошљена лица. Локални акциони план запошљавања.					
<b>СТАТУС РЕАЛИЗАЦИЈЕ У 2016. ГОДИНИ</b>							
Нису добијене информације.							
<b>Општина Блаце</b>							
		Програми едукације и преквалификације радне снаге и увођење нових образовних профила у СШ Блаце.	ЈЛС, МРЗСП, НСЗ, СШ Блаце, ВПШСС				
<b>СТАТУС РЕАЛИЗАЦИЈЕ У 2016. ГОДИНИ</b>							
Нису добијене информације.							
<b>Општина Куршумлија</b>							
		1. Програми едукације за предузетнике и МСП. 2. Програми едукације и преквалификације за незапослена лица. 3. Локални акциони план запошљавања.	О: ЈЛС, Пр: НСЗ, МРЗБСП				
<b>СТАТУС РЕАЛИЗАЦИЈЕ У 2016. ГОДИНИ</b>							
1. Годишње се реализују програми едукације за предузетнике и МСП; 2. Годишње се реализују програми едукације и преквалификације за незапослена лица; 3. На годишњем нивоу се доноси локални акциони план за запошљавање.							
<b>Општина Бела Паланка</b>							
		Програми едукације за предузетнике. Програми едукације и преквалификације за незапослена лица. Локални акциони план запошљавања.	НСЗ, ЈЛС, МРЗБСП				
<b>СТАТУС РЕАЛИЗАЦИЈЕ У 2016. ГОДИНИ</b>							
Нису добијене информације.							
<b>НАПОМЕНА НЗС ЗА СТАТУС РЕАЛИЗАЦИЈЕ У 2016. ГОДИНИ</b>							
Није реализован ЈАПЗ у 2016. години							
3.	Побољшавање услова социјалног статуса појединих категорија становништва (одраслих)	<b>Регионалне институције</b>					
		<b>Национална Служба за запошљавање</b>					
		Спровођење члана 45.б. Закона о доприносима за обавезно социјално	НСЗ	Утврдити износ плаћених доприноса			Континуирана активност

Редни број СП	Стратешки приоритети СП	Активности / Пројекти за реализацију приоритета (А/П)	Учесници у реализацији активности / пројекта Одговорност (О) и Партнери (Пр)	Оријентациони износи и извори финансирања А и П			Рокови реализације А и П (фаза П)
				Опис	РСД	€	
1	2	3	4	5			6
	особа без образовања, жена, деце, старих, избеглих и интерно расељених лица, војних инвалида и других посебно угрожених група).	осигурање. Информисање послодаваца о могућностима запошљавања особа са инвалидитетом(ОСИ). Спровођење поступка процене радне способности. Укључивање незапослених особа са инвалидитетом у мере и активности професионалне рехабилитације. Програм субвенција зарада за запошљавање ОСИ без радног искуства. Програм samozapošljavanja ОСИ. Програм субвенција за отварање нових радних места ОСИ. Програм рефундације примерених трошкова прилагођавања радног места за ОСИ. Програм радне асистенције за ОСИ. Јавни радови за ОСИ. Програм samozapošljavanja лица ромске националности. Тренинг самоефикасности. Каријерно саветовање.		за особе са инвалидитетом од стране НСЗ			
<b>СТАТУС РЕАЛИЗАЦИЈЕ У 2016. ГОДИНИ</b>							
У току 2016.године, Национална служба је реализовала активности предвиђене НАПЗ за 2016.годину и Програмом рада НСЗ за 2016.годину.							
Програмом распореда и коришћења средстава дотација организацијама обавезног социјалног осигурања из Буџетског фонда за професионалну рехабилитацију и подстицање запошљавања особа са инвалидитетом планиран је, за реализацију мера и активности у 2016.години, износ од 550.000.000,00 динара.							
Током 2016.године, из Буџетског фонда исплаћен је износ од 411.039.734,11 динара.							
<b>Јединице локалне самоуправе</b>							
<b>Општина Дољевац</b>							
	Подршка НВО које се баве проблемима социјално угрожених лица, удружењима пензионера, бораца и жена.		ЈЛС, НВО, Центар за социјални рад, Црвени крст, МРЗБСП		5.000.000,00		Континуирана активност
<b>СТАТУС РЕАЛИЗАЦИЈЕ У 2016. ГОДИНИ</b>							
Нису добијене информације.							
	Обезбеђење континуираног рада Народне кухиње за социјално угрожене кориснике.				35.000.000,00		Континуирана активност

Редни број СП	Стратешки приоритети СП	Активности / Пројекти за реализацију приоритета (А/П)	Учесници у реализацији активности / пројекта Одговорност (О) и Партнери (Пр)	Оријентациони износи и извори финансирања А и П			Рокови реализације А и П (фаза П)
				Опис	РСД	€	
1	2	3	4	5			6
		<b>СТАТУС РЕАЛИЗАЦИЈЕ У 2016. ГОДИНИ</b>					
		Нису добијене информације.					
		Унапређење положаја и права деце и омладине са посебним потребама.			5.000.000,00		Континуирана активност
		<b>СТАТУС РЕАЛИЗАЦИЈЕ У 2016. ГОДИНИ</b>					
		Нису добијене информације.					
		<b>Општина Гаџин Хан</b>					
		Локални акциони план за родну равноправност. Набавка мобилне амбуланте. Изградња објеката за колективно становање и изградња старачког дома. Акциони план за избегла и расељена лица и Роме.	ЈЛС, МЗД, МРЗБСП			1.000.000,00	
		<b>СТАТУС РЕАЛИЗАЦИЈЕ У 2016. ГОДИНИ</b>					
		Није било активности у току 2016. године.					
		<b>Општина Мерошина</b>					
		Ревизија Акционог плана за Роме. Програми едукације младих и жена на селу ради подстицања педуетништва.	О: ЈЛС, Пр: МРЗБСП, ПС, УП				
		<b>СТАТУС РЕАЛИЗАЦИЈЕ У 2016. ГОДИНИ</b>					
		Нису добијене информације.					
		<b>Општина Ражањ</b>					
		Програми едукације младих и жена на селу ради подстицања предузетништва.	ЈЛС, УП, Привредни савет		3.000.000,00		2014-2019.
		<b>СТАТУС РЕАЛИЗАЦИЈЕ У 2016. ГОДИНИ</b>					
		Нису добијене информације.					
		<b>Општина Сврљиг</b>					
		Изградња објеката за колективно становање. Акциони план за избегла и расељена лица. Акциони план за Роме.	О: ЈЛС, Пр: МРЗБСП, УП, Привредни савет				
		<b>СТАТУС РЕАЛИЗАЦИЈЕ У 2016. ГОДИНИ</b>					
		Нису добијене информације.					
		<b>Општина Блаце</b>					
		Локални акциони план за борбу против	ЈЛС,				

Редни број СП	Стратешки приоритети СП	Активности / Пројекти за реализацију приоритета (А/П)	Учесници у реализацији активности / пројекта Одговорност (О) и Партнери (Пр)	Оријентациони износи и извори финансирања А и П			Рокови реализације А и П (фаза П)
				Опис	РСД	€	
1	2	3	4	5			6
		сиромаштва. Отварање "волонтерског центра". Изградња геронтолошког центра у Блацу (израда планске и техничке документације). Подстицање укључивања приватне понуде у организовању геронтолошких служби. Изградња објеката за социјално становање (израда техничке документације). Обезбеђивање приступачности у јавним објектима и службама (физичка, визуелна и звучна сигнализација).	ЦСР, МРЗСП, Удружења				
<b>СТАТУС РЕАЛИЗАЦИЈЕ У 2016. ГОДИНИ</b>							
Нису добијене информације.							
<b>Општина Куршумлија</b>							
		Изградња објеката за колективно становање. Програми едукације младих и жена на селу ради подстицања педуетништва.	О: ЈЛС, Пр: МРЗБСП, УП, Привредни савет				
<b>СТАТУС РЕАЛИЗАЦИЈЕ У 2016. ГОДИНИ</b>							
Нису добијене информације.							
<b>Општина Житораја</b>							
		Додела пакета грађевинског материјала за ИРЛ и избегла лица.	ЈЛС, ДЕУ			96.000,00	2014-2015.
<b>СТАТУС РЕАЛИЗАЦИЈЕ У 2016. ГОДИНИ</b>							
Нису добијене информације.							
<b>Општина Бела Паланка</b>							
		Наставак изградње објеката за колективно становање.	ЈЛС, МРЗБСП				
<b>СТАТУС РЕАЛИЗАЦИЈЕ У 2016. ГОДИНИ</b>							
Нису добијене информације.							
<b>Планско решење: 4.3. ФУНКЦИОНАЛНО ЈАЧАЊЕ УЛОГЕ УРБАНИХ ЦЕНТРА</b>							
1.	Подстицање дневних миграција као инструмент територијалне и функционалне кохезије у	<b>Јединице локалне самоуправе</b>					
		<b>Општина Дољевац</b>					
		Унапређење конкуретности кроз повећање инвестиција и урбанизацију руралних подручја.	ЈЛС, КЛЕР, Донатори				2020.



Редни број СП	Стратешки приоритети СП	Активности / Пројекти за реализацију приоритета (А/П)	Учесници у реализацији активности / пројекта Одговорност (О) и Партнери (Пр)	Оријентациони износи и извори финансирања А и П			Рокови реализације А и П (фаза П)
				Опис	РСД	€	
1	2	3	4	5			6
	региону на три нивоа: I ниво - Ниш, Прокупље и Пирот; II ниво - Алексинац, Гаџин Хан, Димитровград, Куршумлија и Димитровград; и III ниво – Дољевац, Меровина, Сврљиг, Ражањ, Блаце, Житорађа, Бела Паланка и Бабушница.	<b>СТАТУС РЕАЛИЗАЦИЈЕ У 2016. ГОДИНИ</b>					
		Нису добијене информације.					
		<b>Општина Гаџин Хан</b>					
		Организовање едукација ради подстицања предузетништва младих жена на селу. Кућна радиност. Опремање домаћинства за бављење сеоским туризмом. Промоција манифестационог и руралног туризма.	ЈЛС, МП, МФ			100.000,00	
		<b>СТАТУС РЕАЛИЗАЦИЈЕ У 2016. ГОДИНИ</b>					
2.	Развој просторних и функционалних веза између Ниша као макрорегионалног центра, регионалног центра Пирота и Прокупља као снажног привредног и индустријског центра.	Нису добијене информације.					
		<b>Јединице локалне самоуправе</b>					
		<b>Општина Гаџин Хан</b>					
		Формулисање активне политике привлачења инвеститора. Стимулисање инвестиција у МСП сектор кроз формирање регионалног гаранцијског фонда.	ЈЛС, МП, МФ			100.000,00	2016.
		<b>СТАТУС РЕАЛИЗАЦИЈЕ У 2016. ГОДИНИ</b>					
3.	Јачање регионалних функција Ниша и Пирота (привредних,	Нису добијене информације.					
		<b>Јединице локалне самоуправе</b>					
		<b>Општина Гаџин Хан</b>					
		Бизнис инкубатор за подстицај	ЈЛС,		250.000,00		2016.
		<b>СТАТУС РЕАЛИЗАЦИЈЕ У 2016. ГОДИНИ</b>					

Редни број СП	Стратешки приоритети СП	Активности / Пројекти за реализацију приоритета (А/П)	Учесници у реализацији активности / пројекта Одговорност (О) и Партнери (Пр)	Оријентациони износи и извори финансирања А и П			Рокови реализације А и П (фаза П)	
				Опис	РСД	€		
1	2	3	4	5			6	
	јавно-социјалних, развојно-управљачких, информационих, научно-истраживачких, културних и др.), и субрегионалних функција Прокупља и Алексинца (привредних, јавно-социјалних, развојно-управљачких и културних) и интензивирање развоја функција општинских центара (привредних и јавно-социјалних).	предузетништва	МП, МФ					
<b>СТАТУС РЕАЛИЗАЦИЈЕ У 2016. ГОДИНИ</b> Нису добијене информације.								
<b>Планско решење: 4.4. ОЧУВАЊЕ И ТРАНСФОРМАЦИЈА РУРАЛНИХ НАСЕЉА И ПОДРУЧЈА</b>								
1.	Задржавање млађег дела контингента радне снаге и подстицање повратка дела незапослене радне снаге из урбаних и општинских/градских центара на рурална подручја (фармерско сточарство, укупњавање поседа, органска пољопривреда) модернизацијом пољопривреде и допунских активности (туризам, микробизнис).	<b>Јединице локалне самоуправе</b>						
		<b>Општина Доњевац</b>						
		Стварање услова погодних за инвестирање у пољопривредну производњу и прераду (подршка изградњи прерађивачких капацитета).	ЈЛС, Регистрована ПГ, МПЗЖС, Донатори, ЕУ фондови		50.000.000,00			2023.
		<b>СТАТУС РЕАЛИЗАЦИЈЕ У 2016. ГОДИНИ</b> Нису добијене информације.						
		Изградња мреже демонстрационих газдинстава различитих производњи (мрежа добрих примера) где је улога донатора да едукује и унапреди систем производње кроз обезбеђивање бесповратних средстава а обавеза корисника да пружи сервис осталим произвођачима користећи своје стечено знање.			10.000.000,00			2019.
<b>СТАТУС РЕАЛИЗАЦИЈЕ У 2016. ГОДИНИ</b> Нису добијене информације.								
	Подстицај бављењу органском			1.000.000,00			2019.	

Редни број СП	Стратешки приоритети СП	Активности / Пројекти за реализацију приоритета (А/П)	Учесници у реализацији активности / пројекта Одговорност (О) и Партнери (Пр)	Оријентациони износи и извори финансирања А и П			Рокови реализације А и П (фаза П)
				Опис	РСД	€	
1	2	3	4	5			6
		производњом - формирању огледног примера и промовисање значаја коришћења органских производа као основа здраве исхране.					
<b>СТАТУС РЕАЛИЗАЦИЈЕ У 2016. ГОДИНИ</b>							
Нису добијене информације.							
<b>Општина Гацин Хан</b>							
		Радионица за младе (развој туризма). Формирање удружења сточара. Формирање удружења пчелара. Формирање локалног откупног дистрибутивног центра за воће и поврће.	ЈЛС, МПЗЖС			73.000,00	2016.
<b>СТАТУС РЕАЛИЗАЦИЈЕ У 2016. ГОДИНИ</b>							
Нису добијене информације.							
<b>Општина Сврљиг</b>							
		Организовање едукација ради подстицања предузетништва младих и жена на селу (ЈЛС).	О: ЈЛС, Пр: НСЗ, МРЗБСП				
<b>СТАТУС РЕАЛИЗАЦИЈЕ У 2016. ГОДИНИ</b>							
Нису добијене информације.							
<b>Општина Блаце</b>							
		Давање подстицаја и олакшица за пројекте младих у области пољопривреде и предузетништва.					
<b>СТАТУС РЕАЛИЗАЦИЈЕ У 2016. ГОДИНИ</b>							
Нису добијене информације.							
		Одвајање категорија за младе од старијих учесника на свим конкурсима које расписују надлежна министарства и локална самоуправа.					
<b>СТАТУС РЕАЛИЗАЦИЈЕ У 2016. ГОДИНИ</b>							
Нису добијене информације.							
		Пружање стручне помоћи младима предузетницима (правна помоћ, књиговодствена).					
<b>СТАТУС РЕАЛИЗАЦИЈЕ У 2016. ГОДИНИ</b>							

Редни број СП	Стратешки приоритети СП	Активности / Пројекти за реализацију приоритета (А/П)	Учесници у реализацији активности / пројекта Одговорност (О) и Партнери (Пр)	Оријентациони износи и извори финансирања А и П			Рокови реализације А и П (фаза П)	
				Опис	РСД	€		
1	2	3	4	5			6	
		Нису добијене информације.						
		<b>Општина Куршумлија</b>						
		Организовање едукација ради подстицања предузетништва младих и жена на селу (ЈЛС).	О: ЈЛС, Пр: НСЗ, МРЗБСП					
		<b>СТАТУС РЕАЛИЗАЦИЈЕ У 2016. ГОДИНИ</b>						
		Нису добијене информације.						
		<b>Општина Бела Паланка</b>						
		Подстицање производње у органској пољопривреди а у планинским селима обезбедити подстицаје за овчарство и козарство.	МПЗЖС, ЈЛС					
		<b>СТАТУС РЕАЛИЗАЦИЈЕ У 2016. ГОДИНИ</b>						
		Нису добијене информације.						
		Створити услове за развој допунских активности – сеоски туризам.						
<b>СТАТУС РЕАЛИЗАЦИЈЕ У 2016. ГОДИНИ</b>								
Нису добијене информације.								
2.	Побољшање квалитета мреже путева и развој јавног саобраћаја чиме ће се омогућити боља веза између насеља и, посебно, са центрима заједнице села.	<b>Јединице локалне самоуправе</b>						
		<b>Општина Дољевац</b>						
		Изградња и реконструкција локалне путне мреже. Одржавати успешну сарадњу са локалним јавним превозницима.	ЈЛС, ЈП Дирекција, Јавни превозници					Континуирана активност
		<b>СТАТУС РЕАЛИЗАЦИЈЕ У 2016. ГОДИНИ</b>						
		Нису добијене информације.						
		<b>Општина Гацин Хан</b>						
		Уређење инфраструктуре	ЈЛС, МП, МФ				2.000.000,00	2015.
		<b>СТАТУС РЕАЛИЗАЦИЈЕ У 2016. ГОДИНИ</b>						
		Нису добијене информације.						
		<b>Општина Блаце</b>						
Израда Студије о стању локалних путева. Израда Плана детаљне регулације за изградњу општинских путева. Изградња и	ЈЛС, МГСИ							

Редни број СП	Стратешки приоритети СП	Активности / Пројекти за реализацију приоритета (А/П)	Учесници у реализацији активности / пројекта Одговорност (О) и Партнери (Пр)	Оријентациони износи и извори финансирања А и П			Рокови реализације А и П (фаза П)	
				Опис	РСД	€		
1	2	3	4	5			6	
		реконструкција Општинских путева (ОП1, ОП5, ОП18, ОП9).						
<b>СТАТУС РЕАЛИЗАЦИЈЕ У 2016. ГОДИНИ</b>								
Нису добијене информације.								
<b>Општина Бела Паланка</b>								
		Реконструкција постојећих општинских путева посебно оних у планинском делу општине.	ЈЛС					
<b>СТАТУС РЕАЛИЗАЦИЈЕ У 2016. ГОДИНИ</b>								
Нису добијене информације.								
3.	Усклађивање мрежа објеката и услуга јавносоцијалне инфраструктуре са функцијама центара у мрежи насеља, размештајем и потребама корисника.	<b>Регионалне институције</b>						
		<b>Национална Служба за запошљавање</b>						
		Прибављање земљишта, изградња и реконструкција објеката НСЗ.	НСЗ, ЈЛС					Континуирана активност
		<b>СТАТУС РЕАЛИЗАЦИЈЕ У 2016. ГОДИНИ</b>						
		У оквиру Нишавског, Топличког и Пиротског округа, токо 2016. године, изведени су грађевински радови на објекту Филијале НСЗ Прокупље, на појачању електроинсталација, у вредности 1.944.034,50 динара без ПДВ-а						
		<b>Јединице локалне самоуправе</b>						
		<b>Општина Дољевац</b>						
		Завршетак изградње и текуће одржавање објеката МЗ-а.	ЈЛС, ЈП Дирекција, Надлежно министарство			500.000,00		2014.
		<b>СТАТУС РЕАЛИЗАЦИЈЕ У 2016. ГОДИНИ</b>						
		Нису добијене информације.						
		Прибављање земљишта за изградњу јавних објеката и објеката комуналне инфраструктуре.			20.000.000,00		2017.	
<b>СТАТУС РЕАЛИЗАЦИЈЕ У 2016. ГОДИНИ</b>								
Нису добијене информације.								
<b>Општина Гаџин Хан</b>								
Доградња канализационе мреже. Доградња и реконструкција водоводне мреже. Нова изворишта-водоснабдевање.	ЈЛС, МП, МФ				1.880.000,00	2015.		
<b>СТАТУС РЕАЛИЗАЦИЈЕ У 2016. ГОДИНИ</b>								
Нису добијене информације.								

Редни број СП	Стратешки приоритети СП	Активности / Пројекти за реализацију приоритета (А/П)	Учесници у реализацији активности / пројекта Одговорност (О) и Партнери (Пр)	Оријентациони износи и извори финансирања А и П			Рокови реализације А и П (фаза П)
				Опис	РСД	€	
1	2	3	4	5			6
		<b>Општина Блаце</b>					
		Реконструкција здравствене станице у Барбатовцу. Реконструкција основне школе у Барбатовцу.	ЈЛС, МОС				
		<b>СТАТУС РЕАЛИЗАЦИЈЕ У 2016. ГОДИНИ</b> Нису добијене информације.					
4.	Унапређење и развој руралне комуналне инфраструктуре, посебно телекомуникација.	<b>Јединице локалне самоуправе</b>					
		<b>Општина Дољевац</b>					
		Израда пројектно-техничке документације за уређење простора за пласман пољопривредних производа (локалне и регионалне пијаце, тржнице).	ЈЛС, Консултанти, ЈПП, ЕУ фондови		2.000.000,00		2016.
		<b>СТАТУС РЕАЛИЗАЦИЈЕ У 2016. ГОДИНИ</b> Нису добијене информације.					
		Изградња и уређење пијачних простора на територији општине Дољевац у складу са пројектно-техничком документацијом.			80.000.000,00		2015.
		<b>СТАТУС РЕАЛИЗАЦИЈЕ У 2016. ГОДИНИ</b> Нису добијене информације.					
		<b>Општина Гаџин Хан</b>					
		Изградња два пречистача отпадних вода. Покривеност интернет и мобилном мрежом у појединим насељима. Постављање оптичких каблова.	ЈЛС, МП, МФ		700.000,00		2016.
<b>СТАТУС РЕАЛИЗАЦИЈЕ У 2016. ГОДИНИ</b> Нису добијене информације.							
<b>Општина Блаце</b>							
		Изградња канализационих система у селима са малим постројењима за пречишћавање отпадних вода (ППОВ-2 Претежана, ППОВ-3 Барбатовцац, ППОВ-4 Сварче, ППОВ-5 Стубал, ППОВ-6 Кашевар). Доградња и реконструкција водоводног система са изворишта "Придворица". Доградња и реконструкција водоводног система са изворишта	ЈЛС, МГСИ, ЈВП СВ				

Редни број СП	Стратешки приоритети СП	Активности / Пројекти за реализацију приоритета (А/П)	Учесници у реализацији активности / пројекта Одговорност (О) и Партнери (Пр)	Оријентациони износи и извори финансирања А и П			Рокови реализације А и П (фаза П)
				Опис	РСД	€	
1	2	3	4	5			6
		"Церовица". Изградња водоводне мреже са изворишта "Сибница".					
<b>СТАТУС РЕАЛИЗАЦИЈЕ У 2016. ГОДИНИ</b>							
Нису добијене информације.							
<b>Планско решење: 4.5. ОСТВАРИВАЊЕ МИНИМАЛНИХ СТАНДАРДА У ПРУЖАЊУ ЈАВНИХ УСЛУГА, ОДНОСНО, ОБЕЗБЕЂИВАЊЕ ДОСТУПНОСТИ ОСНОВНИМ САДРЖАЈИМА ПРЕДШКОЛСКОГ И ОСНОВНОГ ОБРАЗОВАЊА, СОЦИЈАЛНЕ И ПРИМАРНЕ ЗДРАВСТВЕНЕ ЗАШТИТЕ, НАРОЧИТО У НЕРАЗВИЈЕНИМ РУБНИМ РУРАЛНИМ НАСЕЉИМА ОПШТИНА</b>							
1.	У области предшколског образовања - обезбеђивање потребних капацитета кроз проширење постојећих, адаптацију простора у оквиру школских објеката или других јавних објеката (мултифункционални центри), односно организовањем мобилних вртића за сеоска насеља.	<b>Јединице локалне самоуправе</b>					
		<b>Општина Алексинац</b>					
		Проширење капацитета предшколске установе „Лане“ у Алексинцу.	ЈЛС, Предшколска установа, Уницеф				
		<b>СТАТУС РЕАЛИЗАЦИЈЕ У 2016. ГОДИНИ</b>					
		Нису добијене информације.					
		<b>Општина Дољевац</b>					
		Изградња, реконструкција и адаптација објеката предшколске установе „Лане“ Дољевац.	ЈЛС, ЈП Дирекција за изградњу, МПНТ		5.000.000,00		2020.
		<b>СТАТУС РЕАЛИЗАЦИЈЕ У 2016. ГОДИНИ</b>					
		Нису добијене информације.					
		Реконструкција школских објеката у Шарлинцу и Орљану.			7.600.000,00		2015.
<b>СТАТУС РЕАЛИЗАЦИЈЕ У 2016. ГОДИНИ</b>							
Нису добијене информације.							
Реконструкција „Старе школе“ у Пуковцу и његово уређење за прихват предшколске деце, за формирање једне јаслене групе у целодневном боравку.			7.000.000,00		2015.		
<b>СТАТУС РЕАЛИЗАЦИЈЕ У 2016. ГОДИНИ</b>							
Нису добијене информације.							
<b>Општина Мeroшина</b>							
Адаптација простора у оквиру школе за истурено одељење "Школица живота" при ПУ "Полетарац" Мeroшина.	О: ЈЛС, Пр: Донација Фондације Новак Ђоковић, ПУ „Полетарац“ Мeroшина	ЈЛС, Фондација Новак Ђоковић	2.200.000,00				

Редни број СП	Стратешки приоритети СП	Активности / Пројекти за реализацију приоритета (А/П)	Учесници у реализацији активности / пројекта Одговорност (О) и Партнери (Пр)	Оријентациони износи и извори финансирања А и П			Рокови реализације А и П (фаза П)
				Опис	РСД	€	
1	2	3	4	5			6
		<b>СТАТУС РЕАЛИЗАЦИЈЕ У 2016. ГОДИНИ</b> Нису добијене информације.					
		<b>Општина Сврљиг</b>					
		Адаптација простора у оквиру школе (мултифункционални центар).	МПНТ, Предшколска установа „Полегарац“, ЈЛС		5.000.000,00		2017.
		<b>СТАТУС РЕАЛИЗАЦИЈЕ У 2016. ГОДИНИ</b> Нису добијене информације.					
		<b>Општина Блаце</b>					
		Реконструкција и адаптација зграде ПУ "Наша Радост" у Блацу.	ЈЛС, МОС, МПНТ		36.000.000,00		
		<b>СТАТУС РЕАЛИЗАЦИЈЕ У 2016. ГОДИНИ</b> Нису добијене информације.					
		<b>Општина Куршумлија</b>					
		Доградња вртића „Чаролија“.	МПН, Предшколска установа, ЈЛС				
		<b>СТАТУС РЕАЛИЗАЦИЈЕ У 2016. ГОДИНИ</b> У припреми је пројектно техничка документација, док је реализација је планирана у 2018. години.					
		<b>Општина Житорађа</b>					
		Доградња и адаптација вртића у насељу Пејковац.	ЈЛС		10.000.000,00		2014-2015.
		<b>СТАТУС РЕАЛИЗАЦИЈЕ У 2016. ГОДИНИ</b> Нису добијене информације.					
		<b>Општина Бабушница</b>					
		Адаптација школског простора у Звонцу за потребе испоставе Предшколске установе „Дечија радост“ Бабушница.	О: ЈЛС, Пр: МПНТ, Предшколска установа				
		<b>СТАТУС РЕАЛИЗАЦИЈЕ У 2016. ГОДИНИ</b> Нису започеле активности, ПУ „Дечја радост“ Бабушница користи једну просторију ОШ „Братство“ Звонце.					
		<b>Општина Димитровград</b>					
		Адаптација и реконструкција објеката Колибри и Лептирић у оквиру ПУ 8	МПНТ, Предшколска установа,	Буџет РС, ЕУ фондови	14.000.000,00		2016.



Редни број СП	Стратешки приоритети СП	Активности / Пројекти за реализацију приоритета (А/П)	Учесници у реализацији активности / пројекта Одговорност (О) и Партнери (Пр)	Оријентациони износи и извори финансирања А и П			Рокови реализације А и П (фаза П)	
				Опис	РСД	€		
1	2	3	4	5			6	
		септембар (реконструкција и адаптација кровне конструкције, фасаде, ел. инсталација, санитарација и сл.).	ЈЛС					
<b>СТАТУС РЕАЛИЗАЦИЈЕ У 2016. ГОДИНИ</b>								
Нису добијене информације.								
		Подизање логистичких капацитета за реализацију основних и напредних програма (куповина намештаја, ИТ опреме и дидактичког материјала за три објекта у оквиру ПУ 8 септембар).		Буџет РС, ЕУ фондови	4.500.000,00		2016.	
<b>СТАТУС РЕАЛИЗАЦИЈЕ У 2016. ГОДИНИ</b>								
Нису добијене информације.								
2.	У области основног образовања - побољшање организованог јачког превоза, обезбеђивање мобилних наставних тимова, односно организовање јачког смештаја за децу удаљених сеоских насеља.	<b>Министарства</b>						
		<b>Министарство просвете, науке и технолошког развоја</b>						
		У поступку израде наведених планских докумената (Припрема и доношење просторних, урбанистичких и секторских планова и програма), МПНТ на захтев обрађивача планских докумената које ангажује локална самоуправа издаје услове из надлежности министарства дефинисаних правилницима о нормативима простора и опреме за одговарајуће образовне нивое.	МПНТ, Стручне службе МПНТ, ЈЛС и ПС	Буџет РС Међународни кредити и донације				
		<b>СТАТУС РЕАЛИЗАЦИЈЕ У 2016. ГОДИНИ</b>						
Континуална активност								
		Израда Програма расподеле инвестиционог средстава по нивоима образовања на основу износа одобрених годишњих апропријација по нивоима образовања а на основу евидентираних захтева за реализацију пројеката изградње нових садржаја, инвестиционог одржавања објеката као и опремања постојећих и новоизграђених образовних садржаја.						
<b>СТАТУС РЕАЛИЗАЦИЈЕ У 2016. ГОДИНИ</b>								

Редни број СП	Стратешки приоритети СП	Активности / Пројекти за реализацију приоритета (А/П)	Учесници у реализацији активности / пројекта Одговорност (О) и Партнери (Пр)	Оријентациони износи и извори финансирања А и П			Рокови реализације А и П (фаза П)
				Опис	РСД	€	
1	2	3	4	5			6
		Нису добијене информације.					
		Изградња нових школских објеката финансираних из кредита европских банака, према условима и приоритетима утврђеним у сарадњи са представницима институција које обезбеђују кредит и представницима локалне самоуправе.					
		<b>СТАТУС РЕАЛИЗАЦИЈЕ У 2016. ГОДИНИ</b>					
		Изградња и модернизација техничке школе 25. мај у Прокупљу, гимназије Вук Караџић са домом ученика у Бабушници и дома ученика средњих школа у Прокупљу					
		<b>Јединице локалне самоуправе</b>					
		<b>Општина Алексинац</b>					
		Организовање ђачког превоза.					
		<b>СТАТУС РЕАЛИЗАЦИЈЕ У 2016. ГОДИНИ</b>					
		Нису добијене информације.					
		<b>Општина Гацин Хан</b>					
		Организовање ђачког превоза аутобусом. Опремање учионица белим таблама . Реконструкција и опремање школских објеката .	ЈЛС, МПНТ			260.000,00	2015.
		<b>СТАТУС РЕАЛИЗАЦИЈЕ У 2016. ГОДИНИ</b>					
		Нису добијене информације.					
		<b>Општина Блаце</b>					
		Набавка два возила за превоз ђака из руралног подручја.	ЈЛС, МОС				
		<b>СТАТУС РЕАЛИЗАЦИЈЕ У 2016. ГОДИНИ</b>					
		Нису добијене информације.					
		<b>Општина Куршумлија</b>					
		Мобилни наставни тимови. Организовање ђачког превоза за насеља.	МПНТ, ЈЛС				
		<b>СТАТУС РЕАЛИЗАЦИЈЕ У 2016. ГОДИНИ</b>					
		Нису добијене информације.					
		<b>Општина Житорађа</b>					
		Адаптација основне школе у насељу Држановац.	МПНТ				

Редни број СП	Стратешки приоритети СП	Активности / Пројекти за реализацију приоритета (А/П)	Учесници у реализацији активности / пројекта Одговорност (О) и Партнери (Пр)	Оријентациони износи и извори финансирања А и П			Рокови реализације А и П (фаза П)
				Опис	РСД	€	
1	2	3	4	5			6
		<b>СТАТУС РЕАЛИЗАЦИЈЕ У 2016. ГОДИНИ</b>					
		Нису добијене информације.					
		Изградња четвороразредне школе у насељу Јасеница.					
		<b>СТАТУС РЕАЛИЗАЦИЈЕ У 2016. ГОДИНИ</b>					
		Нису добијене информације.					
		<b>Општина Бабушница</b>					
		Набавка минибуса и организовање превоза ђака из места где не постоји организован јавни превоз.	О: ЈЛС, Пр: МПНТ				
		<b>СТАТУС РЕАЛИЗАЦИЈЕ У 2016. ГОДИНИ</b>					
		Није започела активност.					
		<b>Општина Бела Паланка</b>					
		Побољшање организованог ђачког превоза до основних школа у Белој Паланци и Црвеној Реци добијеним школским аутобусом од МПНТ.	ЈЛС, МПНТ				
		<b>СТАТУС РЕАЛИЗАЦИЈЕ У 2016. ГОДИНИ</b>					
		Нису добијене информације.					
		<b>Општина Димитровград</b>					
		Јачање енергетске ефикасности ОШ (реконструкција и адаптација кровне конструкције, замена столарије, фасаде и грејања).	МПНТ, ПУ, ЈЛС	Буџет РС, ЕУ фондови			2017.
		<b>СТАТУС РЕАЛИЗАЦИЈЕ У 2016. ГОДИНИ</b>					
		Реализација пројекта почиње 2017. године; Пројекат у потпуности финансира Влада Републике Србије кроз Канцеларију за јавна улагања.					
		Проширење просторних капацитета за реализацију програма из предмета физичко васпитање (Изградња сале за физичко васпитање).		Буџет РС, ЕУ фондови			2017.
		<b>СТАТУС РЕАЛИЗАЦИЈЕ У 2016. ГОДИНИ</b>					
		Израда пројектно техничке документације за изградњу сале за физичко васпитање за ОШ у насељу Жељуша је у фази уговарања Израда пројектно-техничке документације и изградње објекта финансира КfW.					
3.	У области социјалне и	<b>Јединице локалне самоуправе</b>					

Редни број СП	Стратешки приоритети СП	Активности / Пројекти за реализацију приоритета (А/П)	Учесници у реализацији активности / пројекта Одговорност (О) и Партнери (Пр)	Оријентациони износи и извори финансирања А и П			Рокови реализације А и П (фаза П)
				Опис	РСД	€	
1	2	3	4	5			6
	примарне здравствене заштите: објединити ове услуге у неразвијеним руралним насељима, првенствено кроз организовање рада мобилних служби у адаптираним просторијама постојећих месних заједница, домова културе или мултифункционалних центара.	<b>Општина Дољевац</b>					
		Реконструкција и адаптација здравствених станица, амбуланти и уређење простора за апотеке.	ЈЛС, ЈП Дирекција, Центар за социјални рад, МРЗБСП, МЗД, Донатори, ЕУ фонд		4.000.000,00		2017.
		<b>СТАТУС РЕАЛИЗАЦИЈЕ У 2016. ГОДИНИ</b> Нису добијене информације.					
		Изградња 3-5 стамбених објеката за смештај најугроженијих породица (социјално и стамбено угрожених породица).			10.000.000,00		2021.
		<b>СТАТУС РЕАЛИЗАЦИЈЕ У 2016. ГОДИНИ</b> Нису добијене информације.					
		Изградња сигурне куће за смештај жртава насиља у породици.			5.000.000,00		2022.
		<b>СТАТУС РЕАЛИЗАЦИЈЕ У 2016. ГОДИНИ</b> Нису добијене информације.					
		<b>Општина Гацин Хан</b>					
		Саветовалиште за брак и породицу. Изградња геронтолошког центра. Набавка мобилне амбуланта. Реконструкција сеоских амбуланти. Промоција услуга здравствене заштите. Набавка медицинских апарата.	ЈЛС, МЗД, МРЗБСП, Дом здравља, Центар за социјални рад		213.000,00		2015.
		<b>СТАТУС РЕАЛИЗАЦИЈЕ У 2016. ГОДИНИ</b> Нису добијене информације.					
<b>Општина Мерошина</b>							
Мобилна геронтолошка служба.	МРЗБЗ, ЈЛС, ЦСР, ДЗ						
<b>СТАТУС РЕАЛИЗАЦИЈЕ У 2016. ГОДИНИ</b> Нису добијене информације.							
<b>Општина Ражањ</b>							

Редни број СП	Стратешки приоритети СП	Активности / Пројекти за реализацију приоритета (А/П)	Учесници у реализацији активности / пројекта Одговорност (О) и Партнери (Пр)	Оријентациони износи и извори финансирања А и П			Рокови реализације А и П (фаза П)
				Опис	РСД	€	
1	2	3	4	5			6
		1. Отварање дневног боравка за старе; 2. Формирање службе за кућну негу и службе за хитну помоћ; 3. Набавка санитарних возила; 4. Израда социјалне карте општине Ражањ; 5. Едукација запослених у здравству као и њихова специјализација и стручно усавршавање; 6. Збрињавање злостављаних чланова. 7. Редовно информисање јавности о значају идентификације злостављане, занемарене и злоупотребљене деце.	МЗД, МРЗБСП, ЈЛС, Дом здравља, Центар за социјални рад		1.000.000,00		2014-2019.
<b>СТАТУС РЕАЛИЗАЦИЈЕ У 2016. ГОДИНИ</b>							
1. Није било активности у току 2016. године; 2. Није било активности у току 2016. године; 3. Није било активности у току 2016. године; 4. Није било активности у току 2016. године; 5. Није било активности у току 2016. године; 6. Није било активности у току 2016. године; 7. Није било активности у току 2016. године.							
<b>Општина Сврљиг</b>							
		Дневни центри за старе. Геронтолошки центар.	МРЗБСП, ЈЛС, Центар за социјални рад				
<b>СТАТУС РЕАЛИЗАЦИЈЕ У 2016. ГОДИНИ</b>							
Нису добијене информације.							
<b>Општина Блаце</b>							
		Реконструкција и адаптација здравствене станице у Барбатовцу; (старање услова за рад специјализованих служби: гинеколошке, стоматолошке и апотеке). Набавка једног возила и опреме за мобилни тим службе опште медицине и мобилну апотеку.	ЈЛС, МЗД, ДЗ Блаце				
<b>СТАТУС РЕАЛИЗАЦИЈЕ У 2016. ГОДИНИ</b>							
Нису добијене информације.							

Редни број СП	Стратешки приоритети СП	Активности / Пројекти за реализацију приоритета (А/П)	Учесници у реализацији активности / пројекта Одговорност (О) и Партнери (Пр)	Оријентациони износи и извори финансирања А и П			Рокови реализације А и П (фаза П)
				Опис	РСД	€	
1	2	3	4	5			6
		<b>Општина Куршумлија</b>					
		Мобилни обједињени тимови здравствене и социјалне заштите. Адаптација амбуланти/домова културе/месних заједница/мултифункционалних центара .	МЗД, МРЗБСП, ЈЛС, Дом здравља, Центар за социјални рад				
<b>СТАТУС РЕАЛИЗАЦИЈЕ У 2016. ГОДИНИ</b>							
Нису добијене информације.							
		<b>Општина Житорађа</b>					
		Мобилна геронтолошка служба (услуге геронтодомаћница). Адаптација амбуланте у насељима на територији општине Житорађа.	ЈЛС, Центар за социјални рад, УГ МЗД		5.000.000,00		2014, 2015.
<b>СТАТУС РЕАЛИЗАЦИЈЕ У 2016. ГОДИНИ</b>							
Нису добијене информације.							
		<b>Општина Бабушница</b>					
		Адаптација амбуланти и домова културе у: Столу, Стрелцу, Звонцу, Љуберађи и Великом Боњинцу. Успостављање Геронтолошког центра у Бабушници. Успостављање сталне мобилне геронтолошке службе у Бабушници. Успостављање службе за дневни боравак старих и изнемоглих у оквиру већ адаптираног простора Дома здравља у Бабушници за те потребе.	О: ЈЛС, Пр: Дом Здравља, Центар за социјални рад, МПНТ, МЗД				
<b>СТАТУС РЕАЛИЗАЦИЈЕ У 2016. ГОДИНИ</b>							
Нису добијене информације.							
		<b>Општина Димитровград</b>					
		Проширење капацитета Центра за хипорехабилитацију (куповина опреме, коња, изградња затвореног мањежа).	МРЗБСП, ЈЛС, Центар за социјални рад	Буџет РС, ЕУ фондови	20.000.000,00		2017.
<b>СТАТУС РЕАЛИЗАЦИЈЕ У 2016. ГОДИНИ</b>							
1. Опрема за рад центра набавља се сваке године у складу са потребама, кроз пројектно финансирање удружења које управља центром; 2. Предлог пројекта изградња затвореног мањежа није одобрен кроз програм ИРА 2014. године.							

Редни број СП	Стратешки приоритети СП	Активности / Пројекти за реализацију приоритета (А/П)	Учесници у реализацији активности / пројекта Одговорност (О) и Партнери (Пр)	Оријентациони износи и извори финансирања А и П			Рокови реализације А и П (фаза П)	
				Опис	РСД	€		
1	2	3	4	5			6	
		Реконструкција и адаптација Дома за стара и изнемогла лица (израда пројектно техничке документације и изградња лифта и сл.).		Буџет РС, ЕУ фондови	17.000.000,00			
<b>СТАТУС РЕАЛИЗАЦИЈЕ У 2016. ГОДИНИ</b>								
Нису добијене информације.								
		Изградња пројектно техничке документације за изградњу Дневног боравка за децу са сметњама у развоју.		Буџет РС, ЕУ фондови				
<b>СТАТУС РЕАЛИЗАЦИЈЕ У 2016. ГОДИНИ</b>								
Нису добијене информације.								
4.	У области спорта и рекреације: обнова постојећих и изградња нових, адекватно уређење и опремање спортских објеката уз све школске објекте (отворени терени обавезни уз основне школе нижег разреда, затворени објекти уз остале школске објекте).	<b>Јединице локалне самоуправе</b>						
		<b>Општина Алексинац</b>						
		Одржавање постојећих спортских терена, постоје отворени терени поред основних школа, као и филкултурне сале за потребе клубова и рекреацију.	ЈЛС					
		<b>СТАТУС РЕАЛИЗАЦИЈЕ У 2016. ГОДИНИ</b>						
		Нису добијене информације.						
		<b>Општина Дољевац</b>						
		Завршетак изградње физкултурне балон сале у Малошишту.	ЈЛС, ЈП Дирекција за изградњу, МОС		5.500.000,00			2014.
		<b>СТАТУС РЕАЛИЗАЦИЈЕ У 2016. ГОДИНИ</b>						
		Нису добијене информације.						
		Реконструкција и доградња физкултурних сала у Пуковцу и Дољевцу.			26.000.000,00		2016.	
<b>СТАТУС РЕАЛИЗАЦИЈЕ У 2016. ГОДИНИ</b>								
Нису добијене информације.								
		Изградња „мини-пич“ и тениских терена	ЈЛС, ЈП Дирекција, МОС, Донатори, ЕУ фонд		5.000.000,00		2016.	
<b>СТАТУС РЕАЛИЗАЦИЈЕ У 2016. ГОДИНИ</b>								

Редни број СП	Стратешки приоритети СП	Активности / Пројекти за реализацију приоритета (А/П)	Учесници у реализацији активности / пројекта Одговорност (О) и Партнери (Пр)	Оријентациони износи и извори финансирања А и П			Рокови реализације А и П (фаза П)
				Опис	РСД	€	
1	2	3	4	5			6
		Нису добијене информације.					
		Изградња АКВА парка у општини Дољевац			150.000.000,00		2016.
		<b>СТАТУС РЕАЛИЗАЦИЈЕ У 2016. ГОДИНИ</b>					
		Нису добијене информације.					
		<b>Општина Гаџин Хан</b>					
		Изградња трибина на фудбалском игралишту, адаптација и доградња постојећих и пратећих објеката. Монтажа балон сале у Топоници. Реконструкција спортских терена у МЗ.	ЈЛС, МОС, МФ, ЈКП			355.000,00	2016.
		<b>СТАТУС РЕАЛИЗАЦИЈЕ У 2016. ГОДИНИ</b>					
		Нису добијене информације.					
		<b>Општина Меровина</b>					
		Реконструкција спортских терена.	МОС, ЈЛС				
		<b>СТАТУС РЕАЛИЗАЦИЈЕ У 2016. ГОДИНИ</b>					
		Нису добијене информације.					
		<b>Општина Ражањ</b>					
		Изградња школских сала у Ражњу, Новон Брачину и Витошевцу.	МОС, ЈЛС		5.000.000,00		2014-2019.
		<b>СТАТУС РЕАЛИЗАЦИЈЕ У 2016. ГОДИНИ</b>					
		У 2016. години почело се са реализацијом пројекта Изградње школске сале у Ражњу.					
		Реконструкција терена у Скорици, Витошевцу, Ражњу, Новом Брачину.					
		<b>СТАТУС РЕАЛИЗАЦИЈЕ У 2016. ГОДИНИ</b>					
		Није било активности у току 2016. године.					
		<b>Општина Сврљиг</b>					
		Изградња дечјих игралишта у сеоским насељима.	МОС, ЈЛС				
		<b>СТАТУС РЕАЛИЗАЦИЈЕ У 2016. ГОДИНИ</b>					
		Нису добијене информације.					
		<b>Општина Блаце</b>					
		Изградња спортско-рекреативног базена у Блацу, (израда студије оправданости,	МОС, ЈЛС		100.000.000,00		



Редни број СП	Стратешки приоритети СП	Активности / Пројекти за реализацију приоритета (А/П)	Учесници у реализацији активности / пројекта Одговорност (О) и Партнери (Пр)	Оријентациони износи и извори финансирања А и П			Рокови реализације А и П (фаза П)
				Опис	РСД	€	
1	2	3	4	5			6
		урбанистичких пројекта, израда техничке документације, инфраструктурно опремање локације).					
<b>СТАТУС РЕАЛИЗАЦИЈЕ У 2016. ГОДИНИ</b>							
Нису добијене информације.							
		Реконструкција спортске хале у Блацу.					
<b>СТАТУС РЕАЛИЗАЦИЈЕ У 2016. ГОДИНИ</b>							
Нису добијене информације.							
<b>Општина Куршумлија</b>							
		Изградња дечјих игралишта у сеоским насељима.	МОС, ЈЛС				
<b>СТАТУС РЕАЛИЗАЦИЈЕ У 2016. ГОДИНИ</b>							
Нису добијене информације.							
<b>Општина Житорађа</b>							
		Изградња спортских терена у насељима Лукомир и Подина. Ограђивање терена за велики фудбал на територији општине.	МОС, ЈЛС		5.000.000,00		2014-2015.
<b>СТАТУС РЕАЛИЗАЦИЈЕ У 2016. ГОДИНИ</b>							
Нису добијене информације.							
<b>Општина Бабушница</b>							
		1. Завршетак изградње спортске-школске хале у Бабушници; 2. Изградња отворених спортских терена код истурених одељења основних школа у Бабушници; 3. Повећање квалитета опремљености изграђених отворених спортских терена у Бабушници; 4. Изградња дечјих игралишта у центрима насеља у Бабушници.	О: ЈЛС Пр: МОС, МПНТ		60.000.000,00		1 година
<b>СТАТУС РЕАЛИЗАЦИЈЕ У 2016. ГОДИНИ</b>							
1. Неопходна је измена пројектно-техничке документације у складу са Законом, нису започеле активности на завршетку изградње спортско-школске хале; 2. Нису започеле активности на изградњи отворених спортских терена; 3. Нису започеле активности на повећању капацитета опремљености изграђених отворених спортских терена;							

Редни број СП	Стратешки приоритети СП	Активности / Пројекти за реализацију приоритета (А/П)	Учесници у реализацији активности / пројекта Одговорност (О) и Партнери (Пр)	Оријентациони износи и извори финансирања А и П			Рокови реализације А и П (фаза П)
				Опис	РСД	€	
1	2	3	4	5			6
		4. Нису започеле активности на изградњи дечијих игралишта.					
		<b>Општина Димитровград</b>					
		Уређење простора око вештачких акумулација Сават 1 и Сават 2 "Смиловска језера".	МТТТ, ЈЛС, МОС	Буџет РС, ЕУ фондови			2016.
		<b>СТАТУС РЕАЛИЗАЦИЈЕ У 2016. ГОДИНИ</b>					
		Усвојен је План детаљне регулације језера Сават 1 и Сават 2 2012. године.					
5.	У области културе: укључење културне баштине у туристичку понуду, ревитализација постојећих домова културе.	<b>Јединице локалне самоуправе</b>					
		<b>Општина Алексинац</b>					
		Реконструкција Дома Културе у Липовцу. Адаптација старе воденице у Липовцу у музеј. Реконструкција Дома Културе у Делиграду. Адаптација старе школе у Делиграду у музеј. Уређење парка на руднику са позорницом на отвореном. Реконструкција и адаптација бисокопа на Ал. Руднику за биоскопске, фолклорне, позоришне представе. Реконструкција и адаптација објекта стара управна зграда, коју су градили белгијанци, за музеј са могућношћу организовања разних радионица у вези са рударством и техником.	О: ЈЛС, ТО, ЗЗСКН, КЗМ, КЛЕР, Пр: ТОС, ДЕУ, МРЕ				
		<b>СТАТУС РЕАЛИЗАЦИЈЕ У 2016. ГОДИНИ</b>					
		Нису добијене информације.					
		<b>Општина Дољевац</b>					
		Санација, реконструкција и надоградња објекта Дома културе у Дољевцу.	ЈЛС, МКИ, ЕУ фонд		27.500.000,00		2015.
	<b>СТАТУС РЕАЛИЗАЦИЈЕ У 2016. ГОДИНИ</b>						
	Нису добијене информације.						
	<b>Општина Гацин Хан</b>						
	Уређење домова културе у МЗ. Изградња завичајног музеја. Изградња спомен собе Бранка Миљковића.	ЈЛС, МКИ, ТО			1.000.000,00	2016.	
	<b>СТАТУС РЕАЛИЗАЦИЈЕ У 2016. ГОДИНИ</b>						

Редни број СП	Стратешки приоритети СП	Активности / Пројекти за реализацију приоритета (А/П)	Учесници у реализацији активности / пројекта Одговорност (О) и Партнери (Пр)	Оријентациони износи и извори финансирања А и П			Рокови реализације А и П (фаза П)
				Опис	РСД	€	
1	2	3	4	5			6
		Нису добијене информације.					
		<b>Општина Мерошина</b>					
		Програм укључења културне баштине у туристичку понуду. Пројекти реконструкције домова културе.	ЈЛС, МКИ, ТО, ЗЗСКН				
		<b>СТАТУС РЕАЛИЗАЦИЈЕ У 2016. ГОДИНИ</b>					
		Нису добијене информације.					
		<b>Општина Ражањ</b>					
		1. Програм укључења културне баштине у туристичку понуду. 2. Пројекти реконструкције домова културе у Шетки, Малетини, Старом Брачину и Витошевцу.	ЈЛС, МКИ, ТО, ЗЗСКН		1.000.000,00		2014-2016.
		<b>СТАТУС РЕАЛИЗАЦИЈЕ У 2016. ГОДИНИ</b>					
		1. Није било активности у току 2016. године; 2. У 2016. години реконструисан је Дом културе у Шетки.					
		<b>Општина Сврљиг</b>					
		Програми укључења културне баштине у туристичку понуду.	ЈЛС, МКИ, МТТ, ТО, ЗЗСКН				
		<b>СТАТУС РЕАЛИЗАЦИЈЕ У 2016. ГОДИНИ</b>					
		Нису добијене информације.					
		<b>Општина Блаце</b>					
		Реконструкција и адаптација Дома културе у Блацу.	ЈЛС, КЦ				
		<b>Општина Куршумлија</b>					
		Програми укључења културне баштине у туристичку понуду. Пројекти реконструкције домова културе.	ЈЛС, МКИ, МТТ, ТО, ЗЗСКН				

Редни број СП	Стратешки приоритети СП	Активности / Пројекти за реализацију приоритета (А/П)	Учесници у реализацији активности / пројекта Одговорност (О) и Партнери (Пр)	Оријентациони износи и извори финансирања А и П			Рокови реализације А и П (фаза П)	
				Опис	РСД	€		
1	2	3	4	5			6	
		<b>СТАТУС РЕАЛИЗАЦИЈЕ У 2016. ГОДИНИ</b>						
		ТО општине Куршумлија на сајамским манифестација презентује културно наслеђе и припрема промо материјал.						
		<b>Општина Бабушница</b>						
		Програми укључења културне баштине у туристичку понуду. Пројекат реконструкције зграде Дома културе у Бабушници.	О: ТО Пр: ЈЛС,МКИ, ЗЗСКН					
		<b>СТАТУС РЕАЛИЗАЦИЈЕ У 2016. ГОДИНИ</b>						
		1. Припремљена је пројектно-техничка документација и спроведен поступак јавне набавке радова за санацију фасаде и замену столарије на згради Дома културе у Бабушници						
6.	У области локалне управе: отварање услужних центара, формирање информационе основе о простору.	<b>Регионалне институције</b>						
		<b>Национална служба за запошљавање</b>						
		Лоцирање радних станица, информатички повезаних путем ЈИС са одговарајућим функцијама.	НСЗ, ЈЛС					Континуирана активност
		<b>СТАТУС РЕАЛИЗАЦИЈЕ У 2016. ГОДИНИ</b>						
		Нису добијене информације.						
		<b>Јединице локалне самоуправе</b>						
		<b>Општина Алексинац</b>						
		Отворен услужни центар у општини. Формирање ГИС-а : Израда јединствене базе података за ЈЛС и регион.	ЈЛС, РЈИС, РПКН, РРА ЈУГ					
		<b>СТАТУС РЕАЛИЗАЦИЈЕ У 2016. ГОДИНИ</b>						
		Нису добијене информације.						
<b>Општина Дољевац</b>								
Израда ГИС-а за подручје општине Дољевац.	ЈЛС, РГЗ, СКН, Донатори			3.000.000,00		2016.		
<b>СТАТУС РЕАЛИЗАЦИЈЕ У 2016. ГОДИНИ</b>								
Нису добијене информације.								
<b>Општина Гацин Хан</b>								
Канцеларија за локални економски развој.	ЈЛС, МДУЛС				10.000,00	2016.		

Редни број СП	Стратешки приоритети СП	Активности / Пројекти за реализацију приоритета (А/П)	Учесници у реализацији активности / пројекта Одговорност (О) и Партнери (Пр)	Оријентациони износи и извори финансирања А и П			Рокови реализације А и П (фаза П)
				Опис	РСД	€	
1	2	3	4	5			6
		<b>СТАТУС РЕАЛИЗАЦИЈЕ У 2016. ГОДИНИ</b>					
		Нису добијене информације.					
		<b>Општина Мерошина</b>					
		Осавремењавање рада Услужног центра у Општинској управи увођењем софтвера пријемне писарнице.	ЈЛС, МДУЛС				
		<b>СТАТУС РЕАЛИЗАЦИЈЕ У 2016. ГОДИНИ</b>					
		Нису добијене информације.					
		<b>Општина Сврљиг</b>					
		Услужни и центар за развој. Активности на изради информационе основе о простору.	ЈЛС, МДУЛС				
		<b>СТАТУС РЕАЛИЗАЦИЈЕ У 2016. ГОДИНИ</b>					
		Нису добијене информације.					
		<b>Општина Блаце</b>					
		Опремање општинског услужног центра. Успостављање општинског информационог система.	ЈЛС, РГЗ, ЈКП				
		<b>СТАТУС РЕАЛИЗАЦИЈЕ У 2016. ГОДИНИ</b>					
		Нису добијене информације.					
		<b>Општина Куршумлија</b>					
		1. Канцеларија за локални економски развој. 2. Центар за развој села. 3. Активности на изради информационе основе.	ЈЛС, МДУЛС				
		<b>СТАТУС РЕАЛИЗАЦИЈЕ У 2016. ГОДИНИ</b>					
		1. Канцеларија није основана - послови ЛЕР-а се обављају у оквиру Одељења за привреду и локални економски развој - једно лице; 2. Нису добијене информације 3. Кроз пројектно финансирање од стране донатора Европског Прогреса уведен је ГИС и створене основе за даљи развој информационе основе о простору.					
		<b>Општина Бабушница</b>					
		Центар за развој села. Активности на изради информационе основе. Успостављање канцеларије за локални	О: ЈЛС, Пр: МДУЛС				

Редни број СП	Стратешки приоритети СП	Активности / Пројекти за реализацију приоритета (А/П)	Учесници у реализацији активности / пројекта Одговорност (О) и Партнери (Пр)	Оријентациони износи и извори финансирања А и П			Рокови реализације А и П (фаза П)
				Опис	РСД	€	
1	2	3	4	5			6
		економски развој у Бабушници. Успостављање ГИС-а за Бабушницу.					
<b>СТАТУС РЕАЛИЗАЦИЈЕ У 2016. ГОДИНИ</b>							
2016. године основана је Канцеларија за локални економски развој при председнику општине на неодређено време.							
<b>Општина Блаце</b>							
		Опремање општинског услужног центра. Успостављање општинског информационог система.	ЈЛС, РГЗ, ЈКП				
<b>СТАТУС РЕАЛИЗАЦИЈЕ У 2016. ГОДИНИ</b>							
Нису добијене информације.							
<b>Општина Димитровград</b>							
		1. Адаптација и опремање објекта за услужни центар; 2. Увођење ГИС-а; 3. Подизање логистичких капацитета објекта ОУ кроз адаптацију, реконструкцију и опремање објекта.	ЈЛС, МДУЛС	Буџет РС, ЕУ фондови			
<b>СТАТУС РЕАЛИЗАЦИЈЕ У 2016. ГОДИНИ</b>							
1. Није било активности 2. Пројекат увођења ГИС-а је обустављен након успостављања сервиса Републичког геодетског завода кроз <a href="http://www.geosrbija.rs">www.geosrbija.rs</a> ; 3. Није било активности							
<b>Тематска област 5: ПРИВРЕДА</b>							
<b>Планско решење 5.1.: РАЗВОЈ ПРИВРЕДЕ</b>							
1.	Институционална подршка регионалном развоју, успешним фирмама и сектору МСП (из области електронске, машинске, текстилне индустрије, прерађивачког сектора, пољопривреде, туризма, саобраћаја и складнишно-логистичких активности, услужних	<b>Јединице локалне самоуправе</b>					
		<b>Општина Дољевац</b>					
		Подршка самозапошљавању и отварању нових радних места (едукације, обуке, израде бизнис планова, додела средста).	О: ЈЛС, Пр: КЛЕР, КЗМ, НСЗ, РПКН, ЕУ фонд		300.000,00		2019.
		<b>СТАТУС РЕАЛИЗАЦИЈЕ У 2016. ГОДИНИ</b>					
Нису добијене информације.							
		Развијати омладинско предузетништво кроз различите програме и мере подршке младима који почињу сопствени бизнис.			300.000,00		2022.
<b>СТАТУС РЕАЛИЗАЦИЈЕ У 2016. ГОДИНИ</b>							
Нису добијене информације.							

Редни број СП	Стратешки приоритети СП	Активности / Пројекти за реализацију приоритета (А/П)	Учесници у реализацији активности / пројекта Одговорност (О) и Партнери (Пр)	Оријентациони износи и извори финансирања А и П			Рокови реализације А и П (фаза П)	
				Опис	РСД	€		
1	2	3	4	5			6	
	делатности и др) са акцентом на њихово повезивање у производно-услугне регионалне кластере, инфраструктурно опремање и еколошку прихватљивост.	Израда Start-up водича за привреднике.			200.000,00		2015.	
		<b>СТАТУС РЕАЛИЗАЦИЈЕ У 2016. ГОДИНИ</b>						
		Нису добијене информације.						
		<b>Општина Гацин Хан</b>						
		Стимулисање инвеститора у МСП сектор кроз формирање Регионалног гаранцијског фонда.		ЈЛС, МП, МФ, МДУЛС		50.000,00		2016.
		<b>СТАТУС РЕАЛИЗАЦИЈЕ У 2016. ГОДИНИ</b>						
		Нису добијене информације.						
		Отварање канцеларије за едукацију предузетника кроз различите програме и мере подршке младима који почињу сопствени бизнис.				80.000,00		2015.
		<b>СТАТУС РЕАЛИЗАЦИЈЕ У 2016. ГОДИНИ</b>						
		Нису добијене информације.						
		Покретање и обнова већ постојећих капацитета из области текстилне индустрије.				1.000.000,00		2018.
		<b>СТАТУС РЕАЛИЗАЦИЈЕ У 2016. ГОДИНИ</b>						
		Нису добијене информације.						
<b>Општина Мерошина</b>								
Програм подршке развоју омладинског предузетништва кроз различите програме и мере подршке младима који почињу сопствени бизнис.		О: ЈЛС, Пр: КЛЕР, РПК	Буџет ЈЛС					
<b>СТАТУС РЕАЛИЗАЦИЈЕ У 2016. ГОДИНИ</b>								
Нису добијене информације.								
Оснивање инвестиционог фонда за подршку предузетништва и малих и средњих предузећа.								
<b>СТАТУС РЕАЛИЗАЦИЈЕ У 2016. ГОДИНИ</b>								
Нису добијене информације.								
<b>Општина Ражањ</b>								
1. Оснивање бизнис инкубатор центра;		ЈЛС,		5.000.000,00		2014-2019.		

Редни број СП	Стратешки приоритети СП	Активности / Пројекти за реализацију приоритета (А/П)	Учесници у реализацији активности / пројекта Одговорност (О) и Партнери (Пр)	Оријентациони износи и извори финансирања А и П			Рокови реализације А и П (фаза П)
				Опис	РСД	€	
1	2	3	4	5			6
		2. Оснивање инвестиционог фонда за подршку предузетништву и МСП; 3. Програм и подршка развоју омладинског предузетништва кроз различите програме и мере подршке младима који почињу сопствени бизнис.	КЛЕРР, РПКН				
<b>СТАТУС РЕАЛИЗАЦИЈЕ У 2016. ГОДИНИ</b>							
1. Није било активности у току 2016. године; 2. Није било активности у току 2016. године; 3. Није било активности у току 2016. године.							
<b>Општина Сврљиг</b>							
		Формирање канцеларија за локални економски развој. Оснивање центра за развој предузетништва. Оснивање инвестиционог фонда за подршку предузетништву и МСП.	ЈЛС, МП				
<b>СТАТУС РЕАЛИЗАЦИЈЕ У 2016. ГОДИНИ</b>							
Нису добијене информације.							
<b>Општина Куршумлија</b>							
		Оснивање инвестиционог фонда за подршку предузетништву и МСП.	О: ЈЛС, Пр: КЛЕРР, РПКН				
<b>СТАТУС РЕАЛИЗАЦИЈЕ У 2016. ГОДИНИ</b>							
Нису добијене информације.							
		Програм и подршка развоју омладинског предузетништва кроз различите програме и мере подршке младима који почињу сопствени бизнис.					
<b>СТАТУС РЕАЛИЗАЦИЈЕ У 2016. ГОДИНИ</b>							
Нису добијене информације.							
<b>Општина Житорађа</b>							
		Подршка развоју омладинског предузетништва кроз различите програме и мере подршке младима који почињу сопствени бизнис.	ЈЛС		1.000.000,00		2014, 2015.
<b>СТАТУС РЕАЛИЗАЦИЈЕ У 2016. ГОДИНИ</b>							
Нису добијене информације.							



Редни број СП	Стратешки приоритети СП	Активности / Пројекти за реализацију приоритета (А/П)	Учесници у реализацији активности / пројекта Одговорност (О) и Партнери (Пр)	Оријентациони износи и извори финансирања А и П			Рокови реализације А и П (фаза П)
				Опис	РСД	€	
1	2	3	4	5			6
		<b>Општина Бабушница</b>					
		Оснивање бизнис инкубатор центра. Оснивање инвестиционог фонда за подршку предузетништву и МСП. Програм и подршка развоју омладинског предузетништва кроз различите програме и мере подршке младима који почињу сопствени бизнис.	О: ЈЛС, Пр: КЛЕРР, РПКН				
<b>СТАТУС РЕАЛИЗАЦИЈЕ У 2016. ГОДИНИ</b>							
Нису добијене информације.							
		<b>Општина Димитровград</b>					
		Успостављање пољопривредних задруга пољопривредних произвођача.	О: ЈЛС Пр: Фонд за развој пољопривреде, МПШВ				2018.
<b>СТАТУС РЕАЛИЗАЦИЈЕ У 2016. ГОДИНИ</b>							
Пољопривредна задруга Слога основана је 2016. године.							
		<b>Општина Пирот</b>					
		Оснивање Фонда за развој МСПП-а	О: ЈЛС	Буџет ЈЛС	40.000.000,00		2016-2020.
<b>СТАТУС РЕАЛИЗАЦИЈЕ У 2016. ГОДИНИ</b>							
Нису добијене информације.							
		Оснивање и развој регионалних кластера.	О: ЈЛС, Пр: НАРР		5.000.000,00		2017-2020.
<b>СТАТУС РЕАЛИЗАЦИЈЕ У 2016. ГОДИНИ</b>							
Нису добијене информације.							
		Оснивање производног бизнис инкубатора.	О: ЈЛС				
<b>СТАТУС РЕАЛИЗАЦИЈЕ У 2016. ГОДИНИ</b>							
Нису добијене информације.							
		Програм смањења сиромаштва и унапређења могућности запошљавања маргинализованих и угрожених група у Србији.	О: ХЕЛП, Пр: ЈЛС		5.200.000,00		2015-2020.
<b>СТАТУС РЕАЛИЗАЦИЈЕ У 2016. ГОДИНИ</b>							
Нису добијене информације.							
		Обука за почетнике у бизнису.	О: КЛЕР				2015-2020.
<b>СТАТУС РЕАЛИЗАЦИЈЕ У 2016. ГОДИНИ</b>							

Редни број СП	Стратешки приоритети СП	Активности / Пројекти за реализацију приоритета (А/П)	Учесници у реализацији активности / пројекта Одговорност (О) и Партнери (Пр)	Оријентациони износи и извори финансирања А и П			Рокови реализације А и П (фаза П)
				Опис	РСД	€	
1	2	3	4	5			6
		Нису добијене информације.					
		Едукација о програму развоја конкурентности МСПП-а и задруга.	О: НАРР, Пр: ЈЛС, КЛЕР				2015-2020.
		<b>СТАТУС РЕАЛИЗАЦИЈЕ У 2016. ГОДИНИ</b>					
		Нису добијене информације.					
		Едукација о програму подршке женском предузетништву.	О: НАРР, Пр: ЈЛС, КЛЕР				2015-2020.
		<b>СТАТУС РЕАЛИЗАЦИЈЕ У 2016. ГОДИНИ</b>					
		Нису добијене информације.					
		Едукација о предностима оснивања и развоја производних бизнис инкубатора.	О: Бизнис инкубатор-ЗИП центар, Пр: ЈЛС				2016-2020.
		<b>СТАТУС РЕАЛИЗАЦИЈЕ У 2016. ГОДИНИ</b>					
		Нису добијене информације.					
2.	Унапређење доступности регионалног простора/градова/општи на интензивнијим коришћењем предности развојног коридора 10, као и повезивање са суседним подручјима и подизање комуналне опремљености постојећих и нових привредних локалитета.	<b>Јединице локалне самоуправе</b>					
		<b>Општина Алексинац</b>					
		Инфраструктурно опремање постојећих радних зона : Радна зона Житковац , која се налази лево и десно уз државни пут ПА реда-217. Радна зона Алексиначки рудник која је са директним прикључком на ПА реда-158. Радна зона “Кукиш” која се налази са северне стране државног пута ПА реда-158 и IA реда. Радна зона “Бетоњерка” која је постављена јужно уз државни пут IA реда, са директним прикључком на државни пут ПА реда-158.	О: ЈЛС, Пр: КЛЕРП, МISP, НАРР, НГњ-НИС, ПД , ПКС,РПКН, РРА ЈУГ, СЛАП-СЛАП, ИРА	КЛЕРП, МISP, НАРР, НГњ-НИС, ПД, ПКС,РПКН, РРА ЈУГ, СЛАП-СЛАП, ИРА			
	<b>СТАТУС РЕАЛИЗАЦИЈЕ У 2016. ГОДИНИ</b>						
		Нису добијене информације.					
		За наведене радне зоне урбанистичка планска документација постоји. Ове радне зоне су делимично изграђене и опремљене неопходном инфраструктуром чија реконструкција, проширење и осавремењавање су Е845неопходни. Потребно је * регулисати прибављање					

Редни број СП	Стратешки приоритети СП	Активности / Пројекти за реализацију приоритета (А/П)	Учесници у реализацији активности / пројекта Одговорност (О) и Партнери (Пр)	Оријентациони износи и извори финансирања А и П			Рокови реализације А и П (фаза П)
				Опис	РСД	€	
1	2	3	4	5			6
		земљишта за планиране и за проширења постојећих саобраћајница, ** израдити техничку документацију за реконструкцију и изградњу планиране и постојеће инфраструктуре, *** реконструисати и изградити потребну инфраструктуру.					
<b>СТАТУС РЕАЛИЗАЦИЈЕ У 2016. ГОДИНИ</b>							
Нису добијене информације.							
<b>Општина Сврљиг</b>							
		Подизање комуналне опремљености на правцу Сврљиг – Кална – Стара планина.	ЈЛС, МП, Донаторске организације		5.000.000,00		2017.
<b>СТАТУС РЕАЛИЗАЦИЈЕ У 2016. ГОДИНИ</b>							
Нису добијене информације.							
<b>Општина Блаце</b>							
		Изградња робно-дистрибутивног центра за воће на граници општина Блаце и Прокупље (планска и техничка документација, инфраструктурно опремење локације).	ЈЛС, МФ, МП, МГСИ, МПЗЖС				
<b>Општина Бела Паланка</b>							
		Изградња индустријских зона „Мурица 1“, „Мурица 2“ и „Балван“.	ЈЛС				
<b>СТАТУС РЕАЛИЗАЦИЈЕ У 2016. ГОДИНИ</b>							
Нису добијене информације.							
3.	Интензивирање партнерства на нивоу локалних власти и региона у циљу заједничког наступа код ЕУ и других релевантних међународних асоцијација за реализацију	<b>Јединице локалне самоуправе</b>					
		<b>Општина Дољевац</b>					
		Подршка удруживању и регионалном повезивању локалне привреде и сектора МСП.	О: ЈЛС Пр: КЛЕРП, РПКН, ЕУ фонд		300.000,00		2015.
		<b>СТАТУС РЕАЛИЗАЦИЈЕ У 2016. ГОДИНИ</b>					
Нису добијене информације.							
		Успостављање система информисања регистрованих пољопривредних газдинства и административне помоћи у			200.000,00		2017.

Редни број СП	Стратешки приоритети СП	Активности / Пројекти за реализацију приоритета (А/П)	Учесници у реализацији активности / пројекта Одговорност (О) и Партнери (Пр)	Оријентациони износи и извори финансирања А и П			Рокови реализације А и П (фаза П)	
				Опис	РСД	€		
1	2	3	4	5			6	
	трансграничних програма развоја и заштите природе.	остваривању права по основу регистрације у циљу коришћења средства министарства, ЕУ фондова и других програма.						
<b>СТАТУС РЕАЛИЗАЦИЈЕ У 2016. ГОДИНИ</b>								
Нису добијене информације.								
<b>Општина Меровина</b>								
		Подршка удруживању и регионалном повезивању локалне привреде и сектора МСП.	О: ЈЛС, Пр: КЛЕР, РПК	Буџет ЈЛС				
<b>СТАТУС РЕАЛИЗАЦИЈЕ У 2016. ГОДИНИ</b>								
Нису добијене информације.								
<b>Општина Ражањ</b>								
		Подстицај удруживању, регионалном и међународном повезивању локалне привреде.	ЈЛС, КЛЕРР, РПКН		5.000.000,00		2014-2019.	
<b>СТАТУС РЕАЛИЗАЦИЈЕ У 2016. ГОДИНИ</b>								
Није било активности у току 2016. године.								
<b>Општина Сврљиг</b>								
	Подршка удруживању и регионалном повезивању локалне привреде и сектора МСП – (ЈЛС).	ЈЛС, КЛЕРР, РПКН						
<b>СТАТУС РЕАЛИЗАЦИЈЕ У 2016. ГОДИНИ</b>								
Нису добијене информације.								
<b>Општина Блаце</b>								
	Формирање мреже стручних служби сачињене од представника свих општина у региону: канцеларија за локални економски развој, пољопривредних служби и служби за заштиту животне средине.	ЈЛС, МРРЈС, РРА Југ						
<b>СТАТУС РЕАЛИЗАЦИЈЕ У 2016. ГОДИНИ</b>								
Нису добијене информације.								
<b>Општина Куршумлија</b>								
	Подршка удруживању и регионалном повезивању локалне привреде и сектора МСП – (ЈЛС).	О: ЈЛС, Пр: КЛЕР, РПК						

Редни број СП	Стратешки приоритети СП	Активности / Пројекти за реализацију приоритета (А/П)	Учесници у реализацији активности / пројекта Одговорност (О) и Партнери (Пр)	Оријентациони износи и извори финансирања А и П			Рокови реализације А и П (фаза П)
				Опис	РСД	€	
1	2	3	4	5			6
		<b>СТАТУС РЕАЛИЗАЦИЈЕ У 2016. ГОДИНИ</b>					
		Нису добијене информације.					
		<b>Општина Бабушница</b>					
		Подршка друживању и регионалном повезивању локалне привреде и сектора МСП – (ЈЛС)	О: ЈЛС, Пр: МП				
		<b>СТАТУС РЕАЛИЗАЦИЈЕ У 2016. ГОДИНИ</b>					
		Нису добијене информације.					
		<b>Општина Бела Паланка</b>					
		Партнерство са општинама из Пиротског округа и града Ниша у циљу заједничког наступа у програмима прекограничне сарадње.	ЈЛС				
		<b>СТАТУС РЕАЛИЗАЦИЈЕ У 2016. ГОДИНИ</b>					
		Нису добијене информације.					
		<b>Општина Пирот</b>					
		Унапређење рада Регионалног савета за запошљавање.	О: ЈЛС, Пр: ЈЛС Књажевац, Соко Бања, Димитриовград				2015-2020.
		<b>СТАТУС РЕАЛИЗАЦИЈЕ У 2016. ГОДИНИ</b>					
		Нису добијене информације.					
		Повезивање и заједнички наступ удружења предузетника из Пиротског округа.	О: Удружења предузетника, Пр: ЈЛС, РПКН		3.000.000,00		2015-2020.
		<b>СТАТУС РЕАЛИЗАЦИЈЕ У 2016. ГОДИНИ</b>					
		Нису добијене информације.					
		Реализација регионалних пројеката у правцу развоја сектора МСПП-а.	О: ЈЛС, Пр: МП, ЕУ		5.000.000,00		2015-2020.
		<b>СТАТУС РЕАЛИЗАЦИЈЕ У 2016. ГОДИНИ</b>					
		Нису добијене информације.					
<b>Планско решење: 5.2. РЕАЛИЗАЦИЈА И ОПРЕМАЊЕ НОВИХ ПРИВРЕДНИХ КОМПЛЕКСА И ЛОКАЛИТЕТА</b>							
1.	Обезбеђивање инфраструктурно опремљених привредних комплекса или локалитета од значаја за	<b>Јединице локалне самоуправе</b>					
		<b>Општина Дољевац</b>					
		Израда и доношење планске документације.	ЈЛС, Донатори		5.000.000,00		2016.
		<b>СТАТУС РЕАЛИЗАЦИЈЕ У 2016. ГОДИНИ</b>					

Редни број СП	Стратешки приоритети СП	Активности / Пројекти за реализацију приоритета (А/П)	Учесници у реализацији активности / пројекта Одговорност (О) и Партнери (Пр)	Оријентациони износи и извори финансирања А и П			Рокови реализације А и П (фаза П)	
				Опис	РСД	€		
1	2	3	4	5			6	
	више општина/градова и региона, у центрима заједнице насеља и другим насељима у којима је испољен интерес за развој МСП.	Нису добијене информације.						
		Израда ПДР-а уређења индустријске зоне „Бубањ“ у КО Белотинац.						
		<b>СТАТУС РЕАЛИЗАЦИЈЕ У 2016. ГОДИНИ</b>						
		Нису добијене информације.						
		Израда измене ПДР-а Радно пословне зоне на југоисточном делу петље Дољевац.			360.000,00		2014.	
		<b>СТАТУС РЕАЛИЗАЦИЈЕ У 2016. ГОДИНИ</b>						
		Нису добијене информације.						
		<b>Општина Гаџин Хан</b>						
		Изградња и опремање сушаре.		ЈЛС, КЛЕР		110.000,00		2017.
		<b>СТАТУС РЕАЛИЗАЦИЈЕ У 2016. ГОДИНИ</b>						
Нису добијене информације.								
<b>Град Ниш</b>								
Регулациони план Аеродрома Константин Велики у Нишу (Пројекат).		ЈЛС, ЈП Завод за урбанизам Ниш, СЗ Југ д.о.о. Ниш, ЈП Дирекција за изградњу града Ниша, КЛЕР, РРА ЈУГ, ЈП Аеродром Ниш	Буџет ЈЛС					
<b>СТАТУС РЕАЛИЗАЦИЈЕ У 2016. ГОДИНИ</b>								
Донет је План детаљне регулације Аеродрома „Константин Велики“ у Нишу 28.12.2015. године, чиме су створени услови за комплетирање садржаја укључујући и доградњу и реконструкцију аеродромске зграде, карго капацитета, новог торња контроле летења, унапређење навигационих поступака на аеродрому, затим за инсталацију система прилазних светала. Урађен је Урбанистички пројекат за потребе урбанистичко-архитектонске разраде торња на аеродрому „Констатин Велики“ 2016. године.								
Доношењем Плана генералне регулације подручја Градске Општине Црвени Крст - трећа фаза 2016. године омогућено је проширење комплекса аеродрома „Константин Велики“ према југоистоку за потребе постављања система прилазних светала.								
Оснивање и изградња регионалне велетржнице са прерадним центром и пакерајем (фаза I – израда пројектне документације).		ЈЛС (П), ЈП ТРЖница (О), МФ (П), МП (П), МПЗЖС (П), ЕУ (П)	30% 20% 10% 10% 10% 20%		9.000.000,00	2015-2025.		

Редни број СП	Стратешки приоритети СП	Активности / Пројекти за реализацију приоритета (А/П)	Учесници у реализацији активности / пројекта Одговорност (О) и Партнери (Пр)	Оријентациони износи и извори финансирања А и П			Рокови реализације А и П (фаза П)
				Опис	РСД	€	
1	2	3	4	5			6
		<b>СТАТУС РЕАЛИЗАЦИЈЕ У 2016. ГОДИНИ</b> Немамо податке, односно није било активности у којима су биле укључене надлежне службе Града Ниша. Имовинска припрема није започета.					
		Реконструкција сточне пијаце Мрамор.	ЈЛС (П), ЈП Тржница (О), МПЗЖС (П)	40% 30% 30%		40.000,00	2015.
		<b>СТАТУС РЕАЛИЗАЦИЈЕ У 2016. ГОДИНИ</b> Није било активности.					
		Регионални агробизнис центар за складиштење, прераду и дистрибуцију пољопривредних производа, Зелена зона, за међуопштинска подручја Ниша и Лесковца и општина Меровина, Дољевац и Гаџин Хан.	ЈЛС (П), УСАИД (О)	20% 80%			2014-2015.
		<b>СТАТУС РЕАЛИЗАЦИЈЕ У 2016. ГОДИНИ</b> Немамо податке, односно није било активности у којима су биле укључене надлежне службе Града Ниша. Имовинска припрема није започета.					
		Израда планско техничке документације и почетак реконструкције задружног дома у Доњем Матејевцу за потребе пројекта и смештање сушара и хладњача.	ЈЛС (О), ГО (П), Удружења (П)	90% 10%		10.000,00	
		<b>СТАТУС РЕАЛИЗАЦИЈЕ У 2016. ГОДИНИ</b> Завршена је прва фаза планираних активности за подизање објеката за чување и прераду воћа и поврћа и успостављање услужног центра за сушење воћа, поврћа, лековитог и ароматичног биља у задружном дому у селу Доњи Матејевац. Урађена пројектно техничка документација, добијена грађевинска дозвола и завршене прве две фазе адаптације и реконструкције укупне вредности радова 14.500.000 динара. Преостала је трећа фаза радова.					
		<b>Општина Ражањ</b>					
		Припрема планске документације за формирање индустријске зоне - зоне за метало-прерађивачку, грађевинску и хемијску индустрију.	ЈЛС, МП		4.000.000,00		2014-2016.
		<b>СТАТУС РЕАЛИЗАЦИЈЕ У 2016. ГОДИНИ</b> Израђена планска документација и пројектно техничка документација за формирање индустријске зоне.					
		<b>Општина Сврљиг</b>					
		Уређење и опремање индустријских зона.	ЈЛС, МП		20.000.000,00		2019.

Редни број СП	Стратешки приоритети СП	Активности / Пројекти за реализацију приоритета (А/П)	Учесници у реализацији активности / пројекта Одговорност (О) и Партнери (Пр)	Оријентациони износи и извори финансирања А и П			Рокови реализације А и П (фаза П)
				Опис	РСД	€	
1	2	3	4	5			6
		<b>СТАТУС РЕАЛИЗАЦИЈЕ У 2016. ГОДИНИ</b> Нису добијене информације.					
		<b>Општина Блаце</b>					
		1.Изградња робно-дистрибутивног центра за воће на граници општина Блаце и Прокупље: 2. Израда планске документације, 3. Израда техничке докуменације, 4. Инфраструктурно опремење локације.	ЈЛС, МФ, МП, МГСИ, МПЗЖС				
		<b>СТАТУС РЕАЛИЗАЦИЈЕ У 2016. ГОДИНИ</b> 1.-4.Нису добијене информације.					
		<b>Општина Куршумлија</b>					
		Израда и доношење планске и пројектне документације.	О: ЈЛС, Пр: МП				
		<b>СТАТУС РЕАЛИЗАЦИЈЕ У 2016. ГОДИНИ</b> 1. Донети: ПГР Куршумлија, ПГР Куршумлијска бања, ПДР Ђавоља варош, у изради ПДР Центар насеља и ПДР Измена и допуна ПДР Расадник 2 и Расадник 3 и ПДР привредних делатности - Стара задруга					
		<b>Општина Бабушница</b>					
		Изградња комуналне инфраструктуре за новопланирану индустријску зону у Бабушници.	О: ЈЛС, Пр: МП				
		<b>СТАТУС РЕАЛИЗАЦИЈЕ У 2016. ГОДИНИ</b> Нису добијене информације.					
		<b>Општина Димитровград</b>					
		Израда пројектно техничке документације за изградњу комуналне инфраструктуре Радне зоне Белеш.	О: ЈЛС, Пр: МП, НАРР, ЕУ		1.100.000,00		1 година
		<b>СТАТУС РЕАЛИЗАЦИЈЕ У 2016. ГОДИНИ</b> Главни Пројекат изградње комуналне инфраструктуре РЗ Белеш израђен је 2016. године;					
		<b>Општина Пирот</b>					
		Израда и доношење планске документације за индустријску зону Барје.	О: ЈЛС	Буџет ЈЛС	2.000.000,00		2015-2017.
		<b>СТАТУС РЕАЛИЗАЦИЈЕ У 2016. ГОДИНИ</b> Нису добијене информације.					
2.	Развој и потпуније	<b>Јединице локалне самоуправе</b>					



Редни број СП	Стратешки приоритети СП	Активности / Пројекти за реализацију приоритета (А/П)	Учесници у реализацији активности / пројекта Одговорност (О) и Партнери (Пр)	Оријентациони износи и извори финансирања А и П			Рокови реализације А и П (фаза П)
				Опис	РСД	€	
1	2	3	4	5			6
искоришћење основних елемента просторне структуре привредних садржаја, и ГО: Економске зоне у Пироту (коју чине постојећа и планирана индустријска зона, индустријски парк и слободна зона), научно-технолошког парка и бизнис инкубатор центра у Нишу, иновационих центара, логистичког и каргоцентра у Нишу, транспортног логистичког терминала у Пироту, слободне зоне у Пироту и Нишу, аеродромске зоне развоја у Нишу, пословних и производних инкубатора МСП, трговинско-пословних центара, као и секторских и регионалних кластера МСП.	<b>Град Ниш</b>						
	Научно-технолошки парк Ниш д.о.о. (Пројекат).	О: Грађевинско архитектонски факултет у Нишу, Пр: ЈЛС, Универзитет у Нишу, МПХТ, ЈУП „Истраживање и развој“ д.о.о.	Министарство ЈЛС	118.880.000,00			
	<b>СТАТУС РЕАЛИЗАЦИЈЕ У 2016. ГОДИНИ</b>						
	Урађена је пројектна документација и верификован урбанистички пројекат. Издати су локацијски услови и у току је издавање грађевинске дозволе.						
	Студија изводљивости за изградњу „Логистичког центра Слободне зоне Југ“ у оквиру комплекса Аеродрома Константин Велики (Пројекат).	ЈЛС, КЛЕР, РРА ЈУГ, ЈП Завод за урбанизам Ниш, СЗ Југ д.о.о. Ниш, ЈП Дирекција за изградњу града Ниша, ЈП Аеродром Ниш	Буџет ЈЛС				
	<b>СТАТУС РЕАЛИЗАЦИЈЕ У 2016. ГОДИНИ</b>						
	Донета је Студија изводљивости Логистичке развојне зоне Ниш 2014. године. Назив пројекта промењен је из „Логистички центар Слободне зоне Југ“ у „Студија изводљивости Логистичке развојне зоне Ниш“, јер је покренут ликвидациони поступак Привредног друштва за управљање Слободном зоном Југ.						
	Развој пројекта и имплементација интегрисаног система безбедности и заштита комплекса Аеродрома Константин Велики-Ниш (видео надзор, контрола приступа) (Пројекат).	МГСИ, ЈП Аеродром Ниш, ЈЛС	МГСИ		2.000.000,00		
<b>СТАТУС РЕАЛИЗАЦИЈЕ У 2016. ГОДИНИ</b>							
Обављане су припремне активности у којима су биле укључене надлежне службе Града Ниша укључујући Јавно предузеће за аеродромске услуге "Аеродром Ниш".							
Побољшање квалитета превоза ваздушног саобраћаја на Аеродрому Константин Велики-Ниш (Пројекат).	МГСИ, ЈП Аеродром Ниш, ЈЛС	МГСИ		10.000.000,00			
<b>СТАТУС РЕАЛИЗАЦИЈЕ У 2016. ГОДИНИ</b>							
Обављане су редовне текуће активности у којима су биле укључене надлежне службе Града Ниша укључујући Јавно предузеће за							

Редни број СП	Стратешки приоритети СП	Активности / Пројекти за реализацију приоритета (А/П)	Учесници у реализацији активности / пројекта Одговорност (О) и Партнери (Пр)	Оријентациони износи и извори финансирања А и П			Рокови реализације А и П (фаза П)
				Опис	РСД	€	
1	2	3	4	5			6
		аеродромске услуге "Аеродром Ниш".					
		Реконструкција и диградња терминалне зграде Аеродрома Константин Велики-Ниш (Пројекат).	МГСИ, ЈП Аеродром Ниш, ЈЛС	МГСИ		5.000.000,00	
		<b>СТАТУС РЕАЛИЗАЦИЈЕ У 2016. ГОДИНИ</b> Реконструкција је завршена, а доградња није започета, планирана је за 2018. годину.					
		Обнова и унапређење полетно-слетне стазе на Аеродрому Константин Велики-Ниш (Пројекат).	МГСИ, ЈП Аеродром Ниш, ЈЛС	МГСИ		6.000.000,00	
		<b>СТАТУС РЕАЛИЗАЦИЈЕ У 2016. ГОДИНИ</b> Нису добијене информације.					
		Изградња зграде Слободне зоне Ниш и Инкубатор центра у индустријској зони Доње Међурово (Пројекат).	Град Ниш и Општина Прокупље		178.051.380,00		
		<b>СТАТУС РЕАЛИЗАЦИЈЕ У 2016. ГОДИНИ</b> Није било активности јер је покренут поступак ликвидације Слободне зоне Ниш, који је окончан по решењу АПР број БД 108527/2014 од 29.12.2014. године.					
		Покретање другог инкубационог циклуса и оснивање Центра за информационо-комуникационе технологије Инкубатор центра у Нишу (Пројекат).	ЈЛС, Инкубатор центар д.о.о. Ниш	ЈЛС, Инкубатор центар д.о.о. Ниш, ЕУ фондови	178.051.380,00		Прва половина 2015. године
		<b>СТАТУС РЕАЛИЗАЦИЈЕ У 2016. ГОДИНИ</b> Отворен је поступак ликвидације Инкубатор центра. По решењу АПР број БД 95015/2015 од 23.10.2015. године.					
		<b>Општина Пирот</b>					
		Проширење капацитета индустријске зоне Бег Башча.	О: ЈЛС	Буџет ЈЛС	5.000.000,00		2015-2017.
		<b>СТАТУС РЕАЛИЗАЦИЈЕ У 2016. ГОДИНИ</b> Нису добијене информације.					
		Оснивање нове индустријске зоне Барје.	О: ЈЛС	Буџет ЈЛС	20.000.000,00		2016-2020.
		<b>СТАТУС РЕАЛИЗАЦИЈЕ У 2016. ГОДИНИ</b> Нису добијене информације.					
		Изградња интермодалног терминала у Слободној зони Пирот.	О: Слободна зона Пирот, Пр: ЈЛС,ЕУ			20.000.000,00	2016-2019.
		<b>СТАТУС РЕАЛИЗАЦИЈЕ У 2016. ГОДИНИ</b> Нису добијене информације.					

Редни број СП	Стратешки приоритети СП	Активности / Пројекти за реализацију приоритета (А/П)	Учесници у реализацији активности / пројекта Одговорност (О) и Партнери (Пр)	Оријентациони износи и извори финансирања А и П			Рокови реализације А и П (фаза П)
				Опис	РСД	€	
1	2	3	4	5			6
		Оснивање производног бизнис инкубатора.	О: ЈЛС, Пр: ЕУ, МП			3.000.000,00	2016-2020.
<b>СТАТУС РЕАЛИЗАЦИЈЕ У 2016. ГОДИНИ</b>							
Нису добијене информације.							
3.	Изградња зоне робно-транспортног логистичког центра, поред саме границе са Републиком Бугарском у Димитровграду.	<b>Јединице локалне самоуправе</b>					
		<b>Општина Димитровград</b>					
		Израда пројектно техничке документације за изградњу комуналне инфраструктуре робно-транспортног логистичког центра .	О: ЈЛС, Пр: МП, НАРР, ЕУ				
<b>СТАТУС РЕАЛИЗАЦИЈЕ У 2016. ГОДИНИ</b>							
Израда техничке документације РТЛ Центра је одложена до усвајања Плана детаљне регулације граничког прелаза Градина.							
4.	Развој и изградња микро погона у сеоским насељима у којима је испољен интерес за развој МСП, уз поштовање услова заштите животне средине	<b>Јединице локалне самоуправе</b>					
		<b>Општина Гацин Хан</b>					
		Формирање локалног откупног дистрибутивног центра за воће и поврће.	ЈЛС, МП			15.000,00	2015.
		<b>СТАТУС РЕАЛИЗАЦИЈЕ У 2016. ГОДИНИ</b>					
		Нису добијене информације.					
		Грант шема за самозапошљавање.				300.000,00	2017.
		<b>СТАТУС РЕАЛИЗАЦИЈЕ У 2016. ГОДИНИ</b>					
		Нису добијене информације.					
		<b>Општина Сврљиг</b>					
		Израда пројектне документације.	МП, ЈЛС, КЛЕР			3.000.000,00	2016.
<b>СТАТУС РЕАЛИЗАЦИЈЕ У 2016. ГОДИНИ</b>							
Нису добијене информације.							
<b>Општина Блаце</b>							
Израда планске документације за радну зону у Малој Драгуши.	ЈЛС, МГСИ						
<b>СТАТУС РЕАЛИЗАЦИЈЕ У 2016. ГОДИНИ</b>							
Нису добијене информације.							
Израда планске документације за радну зону у Кашевару.							
<b>СТАТУС РЕАЛИЗАЦИЈЕ У 2016. ГОДИНИ</b>							
Нису добијене информације.							
Израда планске документације за радну							

Редни број СП	Стратешки приоритети СП	Активности / Пројекти за реализацију приоритета (А/П)	Учесници у реализацији активности / пројекта Одговорност (О) и Партнери (Пр)	Оријентациони износи и извори финансирања А и П			Рокови реализације А и П (фаза П)		
				Опис	РСД	€			
1	2	3	4	5			6		
		зону у Блацу.							
<b>СТАТУС РЕАЛИЗАЦИЈЕ У 2016. ГОДИНИ</b>									
Нису добијене информације.									
<b>Општина Бела Паланка</b>									
		Изградња погона за сакупљање и прераду шумских плодова у насељима Космовац, Вета, Тамњаница, Мокра, Дивљана, Црвена Река, Долац.	О: ЈЛС						
<b>СТАТУС РЕАЛИЗАЦИЈЕ У 2016. ГОДИНИ</b>									
Нису добијене информације.									
5.	Активирање и инфраструктурно опремање постојећих атрактивних локација.	<b>Јединице локалне самоуправе</b>							
		<b>Општина Алексинац</b>							
		Радној зони Житковац потребно прибавити већу површину земљишта за комплетирање потребних саобраћајних површина, а самим тим и већи је обим изградње инфраструктуре	О: ЈЛС, Пр: КЛЕР, МІSP, НАРР, НГњ-НИС, ПД, ПКС,РПКН, РРА ЈУГ, СЛАП-СЛАП, ИРА	ЈЛС, КЛЕРР, МІSP, НАРР, НГњ-НИС, ПД, ПКС, РПКН, РРА ЈУГ, СЛАП- СЛАП, ИРА				Почети 2015.г. прибављање земљишта и израду техничке документације . Почети 2017.г. са изградњом инфраструктуре	
		<b>СТАТУС РЕАЛИЗАЦИЈЕ У 2016. ГОДИНИ</b>							
		Нису добијене информације.							
				Радној зони Алексиначки рудник , за почетак регулисана потребна примарна саобраћајница , али је неопходна изградња инфраструктуре у њој.					
<b>СТАТУС РЕАЛИЗАЦИЈЕ У 2016. ГОДИНИ</b>									
Нису добијене информације.									
		Радној зони “Кукиш” , потребна још само једна саобраћајница дужине око 150m , реконструкција постојеће инфраструктуре и изградња гасовода.							
<b>СТАТУС РЕАЛИЗАЦИЈЕ У 2016. ГОДИНИ</b>									

Редни број СП	Стратешки приоритети СП	Активности / Пројекти за реализацију приоритета (А/П)	Учесници у реализацији активности / пројекта Одговорност (О) и Партнери (Пр)	Оријентациони износи и извори финансирања А и П			Рокови реализације А и П (фаза П)
				Опис	РСД	€	
1	2	3	4	5			6
		Нису добијене информације.					
		Радној зони "Бетоњерка, регулисано питање саобраћајне површине и део инфраструктуре. Овој радној зони недостаје регулисање отпадних вода и гасовод.					
<b>СТАТУС РЕАЛИЗАЦИЈЕ У 2016. ГОДИНИ</b>							
Нису добијене информације.							
<b>Општина Дољевац</b>							
		Израда недостајуће планске документације за уређење простора намењених инвестиционој и комуналној изградњи.	ЈЛС, ЈП Дирекција за изградњу, ЈЛС Ниш, донатори		5.000.000,00		2016.
<b>СТАТУС РЕАЛИЗАЦИЈЕ У 2016. ГОДИНИ</b>							
Нису добијене информације.							
		Израда пројектно-техничке документације за инфраструктурно опремање индустријских и радно-пословних зона (водовод, канализација, струја, гасовод, екстерне и интерне саобраћајнице).			2.000.000,00		2017.
<b>СТАТУС РЕАЛИЗАЦИЈЕ У 2016. ГОДИНИ</b>							
Нису добијене информације.							
<b>Општина Гаџин Хан</b>							
		Формирање индустријске зоне у општини Гаџин Хан.	ЈЛС, КЛЕРП, МП, МДУЛС			480.000,00	2018.
<b>СТАТУС РЕАЛИЗАЦИЈЕ У 2016. ГОДИНИ</b>							
Нису добијене информације.							
		Откуп пољопривредног земљишта у сврху изградње индустријске зоне.				100.000,00	2016.
<b>СТАТУС РЕАЛИЗАЦИЈЕ У 2016. ГОДИНИ</b>							
Нису добијене информације.							
<b>Општина Мерошина</b>							
		Израда и доношење планске документације.	О: ЈЛС, Пр: МП	БуџетЈЛС			

Редни број СП	Стратешки приоритети СП	Активности / Пројекти за реализацију приоритета (А/П)	Учесници у реализацији активности / пројекта Одговорност (О) и Партнери (Пр)	Оријентациони износи и извори финансирања А и П			Рокови реализације А и П (фаза П)
				Опис	РСД	€	
1	2	3	4	5			6
<b>СТАТУС РЕАЛИЗАЦИЈЕ У 2016. ГОДИНИ</b>							
Нису добијене информације.							
<b>Општина Сврљиг</b>							
		Израда и доношење планске документације (Општина Сврљиг).	МП, ЈЛС, КЛЕР	Буџет ЈЛС МП	10.000.000,00		2017.
<b>СТАТУС РЕАЛИЗАЦИЈЕ У 2016. ГОДИНИ</b>							
Нису добијене информације.							
<b>Општина Блаце</b>							
		Реконструкција и доградња колектора за отпадне индустријске воде у радној зони "Блаце".	ЈЛС, МГСИ				
<b>СТАТУС РЕАЛИЗАЦИЈЕ У 2016. ГОДИНИ</b>							
Нису добијене информације.							
<b>Општина Куршимлија</b>							
		Израда и доношење планске документације.	О: ЈЛС, Пр: МП				
<b>СТАТУС РЕАЛИЗАЦИЈЕ У 2016. ГОДИНИ</b>							
Нису добијене информације.							
<b>Општина Бабушница</b>							
		Израда и доношење Плана детаљне регулације пословно-производних комплекса у Бабушници.	О: ЈЛС, Пр: МГСИ, МП				
<b>СТАТУС РЕАЛИЗАЦИЈЕ У 2016. ГОДИНИ</b>							
Завршена је израда и донети ПДР-ови за изградњу пословно производног комплекса 4-1 и постројења за пречишћавање отпадних вода.							
<b>Тематска област: 6. ТУРИЗАМ</b>							
<b>Планско решење: 6.1. РАЗВОЈ ТУРИЗМА И УНАПРЕЂЕЊЕ ТУРИСТИЧКЕ ПОНУДЕ РЕГИОНА</b>							
1.	Комплетирање и интеграција постојеће понуде у простору Парка природе Стара планина	<b>Јединице локалне самоуправе</b>					
		<b>Општина Димитровград</b>					
		Формирање јединственог фонда за суфинансирање пројеката у туризму за подручје Старе Планине (општине Димитровград, Пирот, Књажевац и Зајечар).	О: МП Пр: ЈЛС Димитровград, Пирот, Књажевац, Зајечар, НВО, сеоска категорисана туристичка домаћинства,				

Редни број СП	Стратешки приоритети СП	Активности / Пројекти за реализацију приоритета (А/П)	Учесници у реализацији активности / пројекта Одговорност (О) и Партнери (Пр)	Оријентациони износи и извори финансирања А и П			Рокови реализације А и П (фаза П)
				Опис	РСД	€	
1	2	3	4	5			6
			предузетници, МДУЛС				
<b>СТАТУС РЕАЛИЗАЦИЈЕ У 2016. ГОДИНИ</b>							
Пројекат није реализован.							
		Креирање јединственог промо пакета Старе планине и уврштавање туристичких садржаја: Наставна база за планинско сточарство Ветеринарског факултета у Београду у селу Горњи Криводол и Планинарски дом у селу Сенокос.	О: МП Пр: ЈЛС Димитровград, Пирот, Књажевац, Зајечар, НВО, сеоска категорисана туристичка домаћинства, предузетници, МДУЛС				
<b>СТАТУС РЕАЛИЗАЦИЈЕ У 2016. ГОДИНИ</b>							
Нису добијене информације.							
<b>Општина Пирот</b>							
		Реконструкција војних караула у функцији спортско рекреативног туризма (караула села Дојкинци).	О: ЈЛС, општина Вршец (Бугарска), Пр: Montana tomorrow foundation, Serbia bell association		24.500.000,00		уговор потписан 24.јула 2014. период реализације 18 месеци
<b>СТАТУС РЕАЛИЗАЦИЈЕ У 2016. ГОДИНИ</b>							
Нису добијене информације.							
2	Комплектирање и интеграција постојеће понуде у простору градских туристичких центара Ниш и Пирот (урбана рехабилитација)	<b>Министарства</b>					
		<b>Министарство трговине, туризма и телекомуникација</b>					
		Припрема и доношење Програма распореда и коришћења субвенција и дотација намењених за развој туризма за буџетску годину.	МТТТ, ТО, ДМО, ПД и друге организације и институције чији је оснивач Влада или ЈЛС, УТП	У складу са расположивим буџетским средствима и поднетим захтевима			
<b>СТАТУС РЕАЛИЗАЦИЈЕ У 2016. ГОДИНИ</b>							
Суфинансирање извођења радова на санацији и уређењу летње позорнице за потребе организације културних приредби у оквиру Нишке тврђаве							

Редни број СП	Стратешки приоритети СП	Активности / Пројекти за реализацију приоритета (А/П)	Учесници у реализацији активности / пројекта Одговорност (О) и Партнери (Пр)	Оријентациони износи и извори финансирања А и П			Рокови реализације А и П (фаза П)
				Опис	РСД	€	
1	2	3	4	5			6
		Припрема и доношење Уредбе о условима и начину доделе и коришћења кредитних средстава за подстицање квалитета туристичке понуде.	МТТТ, ПД и предузетници регистровани за обављање делатности у области туризма, пољопривредна газдинства				Пројекти који се финансирају на основу Уредбе, реализују се у периоду од 12 месеци, с тим што је период отплате кредита 6 година
<b>СТАТУС РЕАЛИЗАЦИЈЕ У 2016. ГОДИНИ</b>							
Суфинансирање извођења радова на санацији и уређењу летње позорнице за потребе организације културних приредби у оквиру Нишке тврђаве							
<b>Јединице локалне самоуправе</b>							
<b>Град Ниш</b>							
		„Бања Топило“ – туристички комплекс „Ајца“, наставак активности на урбанистичко-планском и комуналном уређењу.	О: ГО Црвени Крст, Пр: ТО, ЈЛС	70% 30%			2015.
<b>СТАТУС РЕАЛИЗАЦИЈЕ У 2016. ГОДИНИ</b>							
Није било активности због спора око власништва над објектима.							
<b>Општина Димитровград</b>							
		Пројекат „Урбана рехабилитација у руралним пределима Нишког и Пиротског региона“ којим би се посетиоцима и туристима који бораве у градским центрима Ниш и Пирот понудило као туристичка допуна током боравка и обилазак природних и културних вредности руралних предела региона.	О: Регионална ТО, Пр: Управни округ, ТО Ниш, ТО Пирот, ТО Димитровград, ТО Бабушница, ТО Бела паланка				
<b>СТАТУС РЕАЛИЗАЦИЈЕ У 2016. ГОДИНИ</b>							
Пројекат није реализован.							
<b>Општина Пирот</b>							
		Изградња затвореног градског базена.	О: ЈЛС, МГСИ		480.000.000,00		2014-2015.



Редни број СП	Стратешки приоритети СП	Активности / Пројекти за реализацију приоритета (А/П)	Учесници у реализацији активности / пројекта Одговорност (О) и Партнери (Пр)	Оријентациони износи и извори финансирања А и П			Рокови реализације А и П (фаза П)	
				Опис	РСД	€		
1	2	3	4	5			6	
		<b>СТАТУС РЕАЛИЗАЦИЈЕ У 2016. ГОДИНИ</b>						
		Нису добијене информације.						
		Реконструкција српске средњовековне тврђаве Кале.	О: МТТТ, ЈЛС Пр: ЕУ, ЗЗСКН		350.000.000,00			
		<b>СТАТУС РЕАЛИЗАЦИЈЕ У 2016. ГОДИНИ</b>						
		Нису добијене информације.						
3.	Комплетирање и интеграција постојеће понуде у простору бањских места (Нишке Бање, Куршумлијске Бање, Пролом Бање, Луковске Бање и Звоначке Бање)	<b>Министарства</b>						
		<b>Министарство трговине, туризма и телекомуникација</b>						
		Припрема и доношење Програма распореда и коришћења субвенција и дотација намењених за развој туризма за буџетску годину.	МТТТ, ТО, ДМО, ПД и друге организације и институције чији је оснивач Влада или ЈЛС, УТП	У складу са расположивим буџетским средствима и поднетим захтевима				Пројекти који се финансирају на основу Програма, реализују се у периоду од 3 до 12 месеци, углавном у току буџетске године
		<b>СТАТУС РЕАЛИЗАЦИЈЕ У 2016. ГОДИНИ</b>						
		Суфинансирање радова на рехабилитацији прилазних путева ка туристичким смештајним капацитетима у Луковској бањи - повезивање туристичких садржаја у Луковској Бањи: Хотела "Копаноник", хотела "Јелак" и Етно-Крчме рехабилитацијом Копаноничке улице						
		Припрема и доношење Уредбе о условима и начину доделе и коришћења кредитних средстава за подстицање квалитета туристичке понуде.	МТТТ, ПД и предузетници регистровани за обављање делатности у области туризма, пољопривредна газдинства				Пројекти који се финансирају на основу Уредбе, реализују се у периоду од 12 месеци, с тим што је период отплате кредита 6 година	
		<b>СТАТУС РЕАЛИЗАЦИЈЕ У 2016. ГОДИНИ</b>						

Редни број СП	Стратешки приоритети СП	Активности / Пројекти за реализацију приоритета (А/П)	Учесници у реализацији активности / пројекта Одговорност (О) и Партнери (Пр)	Оријентациони износи и извори финансирања А и П			Рокови реализације А и П (фаза П)
				Опис	РСД	€	
1	2	3	4	5			6
		Није било активности					
		<b>Јединице локалне самоуправе</b>					
		<b>Општина Куршумлија</b>					
		Санација и стављање у функцију постојећих туристичких капацитета у циљу развоја бањског туризма („Жубор“ Куршумлијска бања).	О: ЈЛС, Пр: ТО, МТТТ				
		<b>СТАТУС РЕАЛИЗАЦИЈЕ У 2016. ГОДИНИ</b>					
		Није било активности					
		<b>Општина Пирот</b>					
		Уређење комплекса Даг бањице.	О: ТО Пр: Планинарско друштво Видлич, Спортски центар Пирот		200.000,00		јул 2015.
		<b>СТАТУС РЕАЛИЗАЦИЈЕ У 2016. ГОДИНИ</b>					
		Нису добијене информације.					
		Реконструкција хотела Мир Звоначка бања (општина Бабушница).					
		<b>СТАТУС РЕАЛИЗАЦИЈЕ У 2016. ГОДИНИ</b>					
		Нису добијене информације.					
		<b>Министарства</b>					
		<b>Министарство трговине, туризма и телекомуникација</b>					
4.	Изградња и уређење нових садржаја понуде у простору, као генератора укупне туристичке понуде	Припрема и доношење Програма распореда и коришћења субвенција и дотација намењених за развој туризма за буџетску годину.	МТТТ, ТО, ДМО, ПД и друге организације и институције чији је оснивач Влада или ЈЛС, УТП	У складу са расположивим буџетским средствима и поднетим захтевима			Пројекти који се финансирају на основу Програма, реализују се у периоду од 3 до 12 месеци, углавном у току буџетске године
		<b>СТАТУС РЕАЛИЗАЦИЈЕ У 2016. ГОДИНИ</b>					
		Није било активности на изградњи и уређењу нових садржаја понуде у простору на предметном подручју.					
		Припрема и доношење Уредбе о условима	МТТТ,				Пројекти који

Редни број СП	Стратешки приоритети СП	Активности / Пројекти за реализацију приоритета (А/П)	Учесници у реализацији активности / пројекта Одговорност (О) и Партнери (Пр)	Оријентациони износи и извори финансирања А и П			Рокови реализације А и П (фаза П)
				Опис	РСД	€	
1	2	3	4	5			6
		и начину доделе и коришћења кредитних средстава за подстицање квалитета туристичке понуде.	ПД и предузетници регистровани за обављање делатности у области туризма, пољопривредна газдинства				се финансирају на основу Уредбе, реализују се у периоду од 12 месеци, с тим што је период отплате кредита 6 година
<b>СТАТУС РЕАЛИЗАЦИЈЕ У 2016. ГОДИНИ</b>							
Није било активности на изградњи и уређењу нових садржаја понуде у простору на предметном подручју.							
<b>Јавна предузећа и институције</b>							
<b>ЈП Скијалишта Србије</b>							
		Реализација планске документације (*) / израда урбанистичко техничких докумената, техничке документације и изградња - пратећи садржаји јавног скијалишта (нови садржаји рекреације и забаве за летње и зимско коришћење, специјализовани полигони, услужни садржаји и сл).	ЈП СС	У складу са обезбеђеним средствима, усвојеним Програмом пословања			Једно-годишњи и вишегодишњи пројекти
<b>СТАТУС РЕАЛИЗАЦИЈЕ У 2016. ГОДИНИ</b>							
Актуелна планска и програмска докумената која су предвидела континуиран развој скијалишта су заустављена услед изненадне замене ранијих либералнијих ставова о обиму коришћења површина у II степену заштите Парка природе за алпско скијалиште (пролази жичара и ски-стаза) законским одредбама о потпуном искључивању алпског скијалишта са површина у II степену заштите (Доношењем Уредбе о режимима заштите 2012. године („Службени гласник РС“, бр. 31/12; даље: Уредба), четири године по доношењу ППППТР Стара планина, промењен је режим заштите II степена у тој мери да су доведена у питање сва планска решења за развој скијашке инфраструктуре у овом режиму заштите (члан 4., став 2. тачка 4) Уредбе). На тај начин је доведен у питање даљи развој јавног скијалишта, јер се његов највећи део налази у зонама са режим заштите II степена).							
<b>Јединице локалне самоуправе</b>							
<b>Општина Алексинац</b>							
		Израда стратегије развоја туризма.	ЈЛС		300.000,00		2015-2016.
<b>СТАТУС РЕАЛИЗАЦИЈЕ У 2016. ГОДИНИ</b>							
Нису добијене информације.							

Редни број СП	Стратешки приоритети СП	Активности / Пројекти за реализацију приоритета (А/П)	Учесници у реализацији активности / пројекта Одговорност (О) и Партнери (Пр)	Оријентациони износи и извори финансирања А и П			Рокови реализације А и П (фаза П)
				Опис	РСД	€	
1	2	3	4	5			6
		Припрема и спровођење Програма распореда и коришћења субвенција и дотација за развој туризма за буџетску годину (реконструкција путева, постојећих објеката тур.понуле, изградња нових објеката итд).					
<b>СТАТУС РЕАЛИЗАЦИЈЕ У 2016. ГОДИНИ</b>							
Нису добијене информације.							
		Израда планске и техничке документације за инфраструктурно опремање села Липовац и простора око манастира св. Стефана.	О: ЈЛС, Пр: РРА ЈУГ, ЛКГ, МЗ				2014-2015.
<b>СТАТУС РЕАЛИЗАЦИЈЕ У 2016. ГОДИНИ</b>							
Нису добијене информације.							
		Израда планске и техничке документације за инфраструктурно опремање села Делиград и Јасење, са проглашењем ширег простора око Делиградских шанчева за Спомен подручје "Делиград".	О: ЈЛС, Пр: РРА ЈУГ, ЛКГ, МЗ				2014-2015.
<b>СТАТУС РЕАЛИЗАЦИЈЕ У 2016. ГОДИНИ</b>							
Нису добијене информације.							
		Израда планске и техничке документације за инфраструктурно опремање села Горњи Адровац за потребе развоја туризма : сеоски туризам и посете гробу Вронског.	О: ЈЛС, Пр: РРА ЈУГ, ЛКГ, МЗ				2015-2018.
<b>СТАТУС РЕАЛИЗАЦИЈЕ У 2016. ГОДИНИ</b>							
Нису добијене информације.							
		Израда техничке документације за инфраструктурно опремање насеља Ал. Рудник за омогућавање ревитализације "белгијског" рудничког насеља.	О: ЈЛС, Пр: РРА ЈУГ, ЛКГ, МЗ				2015-2019.
<b>СТАТУС РЕАЛИЗАЦИЈЕ У 2016. ГОДИНИ</b>							
Нису добијене информације.							
<b>Општина Дољевац</b>							
		Формирање туристичке организације – сектор за туризам у оквиру постојећих	О: ЈЛС, Пр: МТТТ, НВО, ЕУ фонд		300.000,00		2015.

Редни број СП	Стратешки приоритети СП	Активности / Пројекти за реализацију приоритета (А/П)	Учесници у реализацији активности / пројекта Одговорност (О) и Партнери (Пр)	Оријентациони износи и извори финансирања А и П			Рокови реализације А и П (фаза П)
				Опис	РСД	€	
1	2	3	4	5			6
		јавних структура.					
<b>СТАТУС РЕАЛИЗАЦИЈЕ У 2016. ГОДИНИ</b>							
Нису добијене информације.							
		Израда базе података о укупној туристичкој понуди и редовно одржавање сајта туристичке понуде општине.			500.000,00		2018.
<b>СТАТУС РЕАЛИЗАЦИЈЕ У 2016. ГОДИНИ</b>							
Нису добијене информације.							
<b>Општина Гаџин Хан</b>							
		Припрема и спровођење Програма распореда и коришћења субвенција и дотација за развој туризма за буџетску годину (реконструкција путева, постојећих објеката туристичке понуде, изградња нових објеката и сл).	ЈЛС, МТТТ, ТО, НВО		1.000.000,00		2018.
<b>СТАТУС РЕАЛИЗАЦИЈЕ У 2016. ГОДИНИ</b>							
Нису добијене информације.							
<b>Град Ниш</b>							
		Промоција и улагања у атрактивне туристичке објекте и садржаје и активан маркетиншки приступ њиховој промоцији: Чегар, Церјанска пећина, Каменички вис, Градац, Вишеград стена, Виник, Бојанине воде, „Бања Топило“, Медијана, Ћеле Кула, Бубањ, Тврђава, спа центар, екстремни спортови, верски туризам, еко и етно туризам, ловни туризам.	О: ЈЛС, Пр: ГО, ТО, МТТТ, МПЗЖС	10% 20% 30% 20% 20%			2015-2020.
<b>СТАТУС РЕАЛИЗАЦИЈЕ У 2016. ГОДИНИ</b>							
Закључен је Уговор о реализацији пројекта „Уређење и санација Летње позорнице у Нишкој тврђави“ између Министарства трговине, туризма и телекомуникација и Туристичке организације Ниш, број 401-00-1892/1/2016-08 од 11.10.2016. године, који ће бити реализован у 2016. и 2017. години. Вредност уговора: 14.980.500,00 динара. Реализација пројекта: 50%. Плаћено по уговору: 7.493.439,16 динара.							
Закључен је Уговор за пројекат изградње визиторског центра Церјанска пећина број РД-02-29-169 од 13.06.2017. године између Министарства за регионални развој и јавне радове Републике Бугарске и Туристичке организације Ниш. Вредност уговора: 561.422,19 евра.							

Редни број СП	Стратешки приоритети СП	Активности / Пројекти за реализацију приоритета (А/П)	Учесници у реализацији активности / пројекта Одговорност (О) и Партнери (Пр)	Оријентациони износи и извори финансирања А и П			Рокови реализације А и П (фаза П)
				Опис	РСД	€	
1	2	3	4	5			6
		<b>Општина Мерошина</b>					
		Израда стратегије развоја туризма.	О: ЈЛС, Пр: МТТТ, ТО, НВО	Буџет ЈЛС			
		<b>СТАТУС РЕАЛИЗАЦИЈЕ У 2016. ГОДИНИ</b> Нису добијене информације.					
		<b>Општина Ражањ</b>					
		Израда Стратегије развоја туризма.	ЈЛС, МТТТ, ТО, НВО		5.000.000,00		2014-2019.
		<b>СТАТУС РЕАЛИЗАЦИЈЕ У 2016. ГОДИНИ</b> Није било активности у 2016. години.					
		<b>Општина Сврљиг</b>					
		Припрема и спровођење Програма распореда и коришћења субвенција и дотација за развој туризма за буџетску годину (реконструкција путева, постојећих објеката, туристичке понуде, изградња нових објеката).	О: ЈЛС, Пр: МТТТ, ТО, НВО	ЈЛС МТТТ Донације	20.000.000,00		2019.
		<b>СТАТУС РЕАЛИЗАЦИЈЕ У 2016. ГОДИНИ</b> Нису добијене информације.					
		<b>Општина Блаце</b>					
		Заштита и уређивање специјалног резервата природе "Пребреза". Палеонтолошко налазиште (заштита локалитета, изградња истраживачке станице и археолошког кампа): *израда планске документације за локалитет **израда планске документације за изградњу пута ***израда техничке документације за изградњу објеката ****прибављање земљишта *****инфраструктурно опремење локације	ЈЛС, МПЗЖС, МГСИ, МТТТ, МПНТР				
		<b>СТАТУС РЕАЛИЗАЦИЈЕ У 2016. ГОДИНИ</b>					

Редни број СП	Стратешки приоритети СП	Активности / Пројекти за реализацију приоритета (А/П)	Учесници у реализацији активности / пројекта Одговорност (О) и Партнери (Пр)	Оријентациони износи и извори финансирања А и П			Рокови реализације А и П (фаза П)
				Опис	РСД	€	
1	2	3	4	5			6
		Нису добијене информације.					
		<b>Општина Куршумлија</b>					
		Припрема и спровођење Програма распореда и коришћења субвенција и дотација за развој туризма за буџетску годину (реконструкција путева, постојећих објеката туристичке понуде, изградња нових објеката исл.)	О: ЈЛС, Пр: МТТТ, ТО, НВО				
		<b>СТАТУС РЕАЛИЗАЦИЈЕ У 2016. ГОДИНИ</b>					
		Општина Куршумлија је радила на уређењу и подизању квалитета инфраструктуре која води до туристичких локалитета; На проширењу туристичке понуде радила је АД Планинка и приватни предузетници.					
		<b>Општина Житорађа</b>					
		Изградња ловачког дома у насељу Дебели Луг.	ЈЛС, ДЕУ			150.000,00	2015-2016.
		<b>СТАТУС РЕАЛИЗАЦИЈЕ У 2016. ГОДИНИ</b>					
		Нису добијене информације.					
		Израда стратегије развоја туризма.					
		<b>Општина Бабушница</b>					
		Израда стратегије развоја туризма у општини Бабушница.	О: ЈЛС, Пр: ТО, МТТТ				
		<b>СТАТУС РЕАЛИЗАЦИЈЕ У 2016. ГОДИНИ</b>					
		Нису добијене информације.					
		<b>Општина Димитровград</b>					
		Успостављање кружне туре „Ћира“ – некадашњег железничког пута село Обреновац – Рудник Јерма – Ракита кроз адаптацију некадашње трасе у колски пут за туристички возић (крчење, насипање, уређење), изградња станица на релацији село Суково – Погановски манастир - село Трнски одоровци - Звоначка бања – село Ракита, набавка возића - трактора са вагонима, крчење и уређење приобалног дела реке Јерме.	О: ТОС, МП Пр: ЈП „Спортско туристички центар Димитровград“, ЈЛС Димитровград, МЗ Звоначка бања, ЈЛС Бабушница и ТО Бабушница, ЈЛС Пирот и ТО Пирот, ИРА, МДУЛС				
		<b>СТАТУС РЕАЛИЗАЦИЈЕ У 2016. ГОДИНИ</b>					
		Пројекат Успостављање кружне туре „Ћира“ није реализован, због непостојања сарадње других општина по том питању и					

Редни број СП	Стратешки приоритети СП	Активности / Пројекти за реализацију приоритета (А/П)	Учесници у реализацији активности / пројекта Одговорност (О) и Партнери (Пр)	Оријентациони износи и извори финансирања А и П			Рокови реализације А и П (фаза П)
				Опис	РСД	€	
1	2	3	4	5			6
		процене да вредност пројекта превазилази могућности буџета ЈЛС.					
		Уређење и туристичка експлатација пешачке стазе „Еко пут Поганово - Трн/Р.Бугарска“.					
		<b>СТАТУС РЕАЛИЗАЦИЈЕ У 2016. ГОДИНИ</b>					
		Пројекат уређења еко стазе реализован је средствима из програма IPA 2012. године.					
		Изградња деонице Трнски Одоровци – Петачинци и објекта за потребе коришћења ГКП „Петачинци“ између Србије и Бугарске.					
		<b>СТАТУС РЕАЛИЗАЦИЈЕ У 2016. ГОДИНИ</b>					
		Пројекат изградње деонице Трнски Одоровци – Петачинци и објекта за потребе коришћења ГКП „Петачинци“ није реализован.					
		Израда пројектнотехничке документације за комунално опремање туристичко - рекреативног комплекса „Смиловска језера“.	О: МУП Пр: ЈЛС, МДУЛС				
		<b>СТАТУС РЕАЛИЗАЦИЈЕ У 2016. ГОДИНИ</b>					
		Пројекат израда пројектно-техничке документације за комунално опремање туристичко - рекреативног комплекса „Смиловска језера“ није реализован.					
		Израда пројектнотехничке документације за уређење Туристичког кампа у селу Трнски одоровци (локација подржана и уцртана на карти Кампинг асоцијације Србије).	Општина Трн (Република Бугарска), IPA				
		<b>СТАТУС РЕАЛИЗАЦИЈЕ У 2016. ГОДИНИ</b>					
		Пројекат израде пројектнотехничке документације за уређење Туристичког кампа у селу Трнски Одоровци није реализован.					
		<b>Општина Пирот</b>					
		Израда Стратегије развоја туризма општине Пирот.	О: ТО, ЈЛС, Пр: УГ, МТТТ, ТОС		1.000.000,00		2015-2016.
		<b>СТАТУС РЕАЛИЗАЦИЈЕ У 2016. ГОДИНИ</b>					
		Нису добијене информације.					
		Израда Просторног плана посебне намене будућег специјалног резервата природе „Јерма“.	О: ЗЗЗП, ЈП СШ, Пр: ЈЛС, ТО ЈЛС у округу				
		<b>СТАТУС РЕАЛИЗАЦИЈЕ У 2016. ГОДИНИ</b>					
		Нису добијене информације.					



Редни број СП	Стратешки приоритети СП	Активности / Пројекти за реализацију приоритета (А/П)	Учесници у реализацији активности / пројекта Одговорност (О) и Партнери (Пр)	Оријентациони износи и извори финансирања А и П			Рокови реализације А и П (фаза П)	
				Опис	РСД	€		
1	2	3	4	5			6	
		Припрема и спровођење програма распореда и коришћења субвенција и дотација за развој инфраструктуре за буџетску годину, реконструкција путева и путне мреже у ПП Стара планина, изградња нових објеката.						
<b>СТАТУС РЕАЛИЗАЦИЈЕ У 2016. ГОДИНИ</b>								
Нису добијене информације.								
5.	Скијалиште Стара планина (део сектора „Топли До” и „Сенокос-Сребрна Глава”) са првом фазом развоја планинских туристичких места за одмор (туристичког насеља Ракитска Гора и визитор центра Топли До у општини Пирот	<b>Министарства</b>						
		<b>Министарство трговине, туризма и телекомуникација</b>						
		Припрема и доношење Програма распореда и коришћења субвенција и дотација намењених за развој туризма за буџетску годину.	МТГТ, ЈП СС, ЈП „Стара планина“, ТО, ДМО, ПД и друге организације и институције чији је оснивач Влада или ЈЛС, УТП	У складу са расположивим буџетским средствима и поднетим захтевима				Пројекти који се финансирају на основу Програма, реализују се у периоду од 3 до 12 месеци, углавном у току буџетске године
		<b>СТАТУС РЕАЛИЗАЦИЈЕ У 2016. ГОДИНИ</b>						
Није било активности на развоју планинских туристичких места за одмор на предметном подручју.								
<b>Јавна предузећа и институције</b>								
<b>ЈП Скијалишта Србије</b>								
		Реализација планске документације (*) у складу са условима заштите/ израда урбанистичко техничких докумената, техничке документације и изградња и уређење система јавног скијалишта, повезивање постојећих жичара и локација Коњарник и Јабучко равниште, изградњом три нове жичаре на локацији Рекитска гора, Топли до и Црни врх, изградња и уређење нових ски стаза, проширење система вештачког оснежавања и изградња пратећих садржаја.	ЈП СС	У складу са обезбеђеним средствима, усвојеним Програмом пословања				

Редни број СП	Стратешки приоритети СП	Активности / Пројекти за реализацију приоритета (А/П)	Учесници у реализацији активности / пројекта Одговорност (О) и Партнери (Пр)	Оријентациони износи и извори финансирања А и П			Рокови реализације А и П (фаза П)
				Опис	РСД	€	
1	2	3	4	5			6
		<b>СТАТУС РЕАЛИЗАЦИЈЕ У 2016. ГОДИНИ</b> Актуелна планска и програмска докумената која су предвидела континуиран развој скијалишта су заустављена услед изненадне замене ранијих либералнијих ставова о обиму коришћења површина у II степену заштите Парка природе за алпско скијалиште (пролази жичара и ски-стаза) законским одредбама о потпуном искључивању алпског скијалишта са површина у II степену заштите (Доношењем Уредбе о режимима заштите 2012. године („Службени гласник РС“, број 31/2012; даље: Уредба), четри године по доношењу ППППТР Стара планина, промењен је режим заштите II степена у тој мери да су доведена у питање сва планска решења за развој скијашке инфраструктуре у овом режиму заштите (члан 4., став 2. тачка 4) Уредбе). На тај начин је доведен у питање даљи развој јавног скијалишта, јер се његов највећи део налази у зонама са режим заштите II степена).					
		<b>Јединице локалне самоуправе</b>					
		<b>Општина Димитровград</b>					
		Израда и постављање туристичке сигнализације до скијалишта „Сребрна глава“.	РС, ЈП СС, ЈП „Спортско туристички центар Димитровград“, ЈЛС Димитровград, Инвеститори, Фондови				
		<b>СТАТУС РЕАЛИЗАЦИЈЕ У 2016. ГОДИНИ</b> Пројекат није реализован.					
		<b>Општина Пирот</b>					
		Мастер план Старе планине (План развоја туризма на Старој планини са прединвестиционом студијом и физичко техничким карактеристикама скијалишта).	О: МТТТ, Пр: ЈП Стара планина, МП, ЈЛС Пиротског округа, Фалкенштајнер групација				2022.
		<b>СТАТУС РЕАЛИЗАЦИЈЕ У 2016. ГОДИНИ</b> Нису добијене информације.					
6.	Туристички центар „Сенокос“ и ски-стадион „Басарски камен“ на Видличу у општини Димитровград	<b>Јединице локалне самоуправе</b>					
		<b>Општина Димитровград</b>					
		Израда пројектно техничке документације за изградњу пута Сенокос – Басарски камен.	РС, ЈП „Парк природе Стара планина“, ЈЛС Димитровград, ЈП „Спортско туристички центар Димитровград“				
		<b>СТАТУС РЕАЛИЗАЦИЈЕ У 2016. ГОДИНИ</b>					

Редни број СП	Стратешки приоритети СП	Активности / Пројекти за реализацију приоритета (А/П)	Учесници у реализацији активности / пројекта Одговорност (О) и Партнери (Пр)	Оријентациони износи и извори финансирања А и П			Рокови реализације А и П (фаза П)	
				Опис	РСД	€		
1	2	3	4	5			6	
		Пројекат није реализован.						
7.	Развој и унапређење нових садржаја туристичке понуде у простору Суве планине са претежном понудом у летњој сезони (планинарске и излетничке туре, јахање, планински бициклизам и др.), а делом и у зимској сезони (ски-стадиони „Бојанине воде” на Сувој планини и Радан планини), уз еколошки, етнолошки, сеоски, ловни и неке друге специјализоване видове туризма	<b>Министарства</b>						
		<b>Министарство трговине, туризма и телекомуникација</b>						
		Припрема и доношење Програма распореда и коришћења субвенција и дотација намењених за развој туризма за буџетску годину.	МТТТ, ТО, ДМО, ПД и друге организације и институције чији је оснивач Влада или ЈЛС, УТП	У складу са расположивим буџетским средствима и поднетим захтевима				Пројекти који се финансирају на основу Програма, реализују се у периоду од 3 до 12 месеци, углавном у току буџетске године
		<b>СТАТУС РЕАЛИЗАЦИЈЕ У 2016. ГОДИНИ</b>						
		Није било активности на развоју и унапређењу нових садржаја туристичке понуде на простору Суве планине.						
				Припрема и доношење Уредбе о условима и начину доделе и коришћења кредитних средстава за подстицање квалитета туристичке понуде.	МТТТ, ПД и предузетници регистровани за обављање делатности у области туризма, пољопривредна газдинства			
<b>СТАТУС РЕАЛИЗАЦИЈЕ У 2016. ГОДИНИ</b>								
Није било активности на развоју и унапређењу нових садржаја туристичке понуде на простору Суве планине.								
<b>Јединице локалне самоуправе</b>								
<b>Општина Бела Паланка</b>								
		Комплетирање туристичке понуде у Влашкој пољани и Космовцу изградњом објекта верског туризма и повезивањем са туристичком понудом Бојанине воде.	Општина Бела Паланка, Град Ниш (ГО Нишка Бања) Приватни инвеститори					

Редни број СП	Стратешки приоритети СП	Активности / Пројекти за реализацију приоритета (А/П)	Учесници у реализацији активности / пројекта Одговорност (О) и Партнери (Пр)	Оријентациони износи и извори финансирања А и П			Рокови реализације А и П (фаза П)		
				Опис	РСД	€			
1	2	3	4	5			6		
<b>СТАТУС РЕАЛИЗАЦИЈЕ У 2016. ГОДИНИ</b>									
Нису добијене информације.									
8.	Изградња wellness/рекреативних садржаја у бањама на бази термоминералних вода	<b>Министарства</b>							
		<b>Министарство трговине, туризма и телекомуникација</b>							
		Припрема и доношење Програма распореда и коришћења субвенција и дотација намењених за развој туризма за буџетску годину.	МТТТ, ТО, ДМО, ПД и друге организације и институције чији је оснивач Влада или ЈЛС, УТП	У складу са расположивим буџетским средствима и поднетим захтевима				Пројекти који се финансирају на основу Програма, реализују се у периоду од 3 до 12 месеци, углавном у току буџетске године	
		<b>СТАТУС РЕАЛИЗАЦИЈЕ У 2016. ГОДИНИ</b>							
		Није било активности на изградњи wellness/рекреативних садржаја у бањама.							
			Припрема и доношење Уредбе о условима и начину доделе и коришћења кредитних средстава за подстицање квалитета туристичке понуде.	МТТТ, ПД и предузетници регистровани за обављање делатности у области туризма, Пољопривредна газдинства				Пројекти који се финансирају на основу Уредбе, реализују се у периоду од 12 месеци, с тим што је период отплате кредита 6 година	
<b>СТАТУС РЕАЛИЗАЦИЈЕ У 2016. ГОДИНИ</b>									
Није било активности на изградњи wellness/рекреативних садржаја у бањама.									
<b>Јединице локалне самоуправе</b>									
<b>Општина Блаце</b>									
	Истражни радови на активирању изворишта минералне воде и Будим бање у Дрешници.								

Редни број СП	Стратешки приоритети СП	Активности / Пројекти за реализацију приоритета (А/П)	Учесници у реализацији активности / пројекта Одговорност (О) и Партнери (Пр)	Оријентациони износи и извори финансирања А и П			Рокови реализације А и П (фаза П)
				Опис	РСД	€	
1	2	3	4	5			6
		<b>СТАТУС РЕАЛИЗАЦИЈЕ У 2016. ГОДИНИ</b> Нису добијене информације.					
		<b>Општина Димитровград</b>					
		Финансијска подршка изградњи spa/wellness центра и туристичко-рекреативних капацитета у Звоначкој бањи.	О: ЈЛС Бабушница, ЈЛС Димитровград, Пр: МП, МДУЛС				
		<b>СТАТУС РЕАЛИЗАЦИЈЕ У 2016. ГОДИНИ</b> Пројекат није реализован.					
9.	Опремање touring друмских праваца коридора Х са бочним правцима за кружна и линеарна туристичка путовања/туре/путеве	<b>Јединице локалне самоуправе</b>					
		<b>Општина Сврљиг</b>					
		Комунално опремање touring друмског правца ка коридору Х за кружна и линеарна туристичка путовања/туре/путеве.	ЈЛС, МТТТ, ТО, Донаторске организације		5.000.000,00		2018.
		<b>СТАТУС РЕАЛИЗАЦИЈЕ У 2016. ГОДИНИ</b> Нису добијене информације.					
		<b>Општина Димитровград</b>					
		Израдити туринг карту региона са рутама које обухватају највеће туристичке вредности у региону.	О: ТОС, Пр: ТО Димитровград, Пирот				
		<b>СТАТУС РЕАЛИЗАЦИЈЕ У 2016. ГОДИНИ</b> Пројекат није реализован.					
		Израда и постављање туристичке сигнализације на тим правцима.					
		<b>СТАТУС РЕАЛИЗАЦИЈЕ У 2016. ГОДИНИ</b> Пројекат није реализован.					
<b>Општина Пирот</b>							
Културне руте Путевима змаја, путевима Тесле и Станојевића, Млечни пут, путевима старих заната.	О: ТО, Музеј Понишавља, Дом културе, Пр: Општине у Бугарској у Програмима ИРА						
<b>СТАТУС РЕАЛИЗАЦИЈЕ У 2016. ГОДИНИ</b> Нису добијене информације.							
10.	Модернизација,	<b>Министарства</b>					

Редни број СП	Стратешки приоритети СП	Активности / Пројекти за реализацију приоритета (А/П)	Учесници у реализацији активности / пројекта Одговорност (О) и Партнери (Пр)	Оријентациони износи и извори финансирања А и П			Рокови реализације А и П (фаза П)	
				Опис	РСД	€		
1	2	3	4	5			6	
	комунално опремање и комерцијализација смештајних капацитета и пратећих садржаја, у складу са међународним стандардима и трендовима у туризму и хотелијерству	<b>Министарство трговине, туризма и телекомуникација</b>						
		Припрема и доношење Програма распореда и коришћења субвенција и дотација намењених за развој туризма за буџетску годину.	МТТТ, ТО, ДМО, ПД и друге организације и институције чији је оснивач Влада или ЈЛС, УТП	У складу са расположивим буџетским средствима и поднетим захтевима				Пројекти који се финансирају на основу Програма, реализују се у периоду од 3 до 12 месеци, углавном у току буџетске године
		<b>СТАТУС РЕАЛИЗАЦИЈЕ У 2016. ГОДИНИ</b>						
		Није било активности на модернизацији, комуналном опремању и комерцијализацији смештајних капацитета и пратећих садржаја.						
		Припрема и доношење Уредбе о условима и начину доделе и коришћења кредитних средстава за подстицање квалитета туристичке понуде.	МТТТ, ПД и предузетници регистровани за обављање делатности у области туризма, пољопривредна газдинства					Пројекти који се финансирају на основу Уредбе, реализују се у периоду од 12 месеци, с тим што је период отплате кредита 6 година
		<b>СТАТУС РЕАЛИЗАЦИЈЕ У 2016. ГОДИНИ</b>						
		Није било активности на модернизацији, комуналном опремању и комерцијализацији смештајних капацитета и пратећих садржаја.						
<b>Јединице локалне самоуправе</b>								
<b>Општина Гацин Хан</b>								
Категоризација сеоских туристичких домаћинстава.	ЈЛС, МТТТ, ТО		200.000,00			2014.		
<b>СТАТУС РЕАЛИЗАЦИЈЕ У 2016. ГОДИНИ</b>								
Нису добијене информације.								
<b>Општина Ражањ</b>								

Редни број СП	Стратешки приоритети СП	Активности / Пројекти за реализацију приоритета (А/П)	Учесници у реализацији активности / пројекта Одговорност (О) и Партнери (Пр)	Оријентациони износи и извори финансирања А и П			Рокови реализације А и П (фаза П)
				Опис	РСД	€	
1	2	3	4	5			6
		Пројекат опремања домаћинства за бављење сеоским туризмом	ЈЛС, МТТГ		2.000.000,00		2014-2019.
<b>СТАТУС РЕАЛИЗАЦИЈЕ У 2016. ГОДИНИ</b>							
Није било активности у 2016. години.							
<b>Општина Димитровград</b>							
		Формирање регионалног фонда за суфинансирање пројеката у туризму на подручјима Старе Планине и Кањона Јерме.	О: МП Пр: ЈЛС Димитровград, Пирот, Бабушница, МДУЛС				
<b>СТАТУС РЕАЛИЗАЦИЈЕ У 2016. ГОДИНИ</b>							
Пројекат није реализован.							
<b>Општина Пирот</b>							
		Туристички комплекс Јабучко равниште-Стара планина.	О: ЈП Стара планина, МТТГ, Пр: ЈЛС				2017.
<b>СТАТУС РЕАЛИЗАЦИЈЕ У 2016. ГОДИНИ</b>							
Нису добијене информације.							
		Реконструкција школе у селу Темска у функцији туризма	О: ОШ „ Душан Радовић”, Пр: ТО, ЈЛС, ЕУ		35.000.000,00		
<b>СТАТУС РЕАЛИЗАЦИЈЕ У 2016. ГОДИНИ</b>							
Нису добијене информације.							
11.	Изградња крупне саобраћајне и техничке инфраструктуре до дестинација (друмске саобраћајнице, електроснабдевање, гасовод, телекомуникације)	<b>Јединице локалне самоуправе</b>					
		<b>Општина Дољевац</b>					
		Заштита, рестаурација, изградња прилазних путева и стаза, осветљење средњевијековног града „Копријана“, на Селичевци у општини Дољевац.	О: ЈЛС, Пр: МТТГ, ЗЗСКН		30.000.000,00		2016.
		<b>СТАТУС РЕАЛИЗАЦИЈЕ У 2016. ГОДИНИ</b>					
		Нису добијене информације.					
		<b>Општина Блаце</b>					
		Изградња општинског пута ОП18 до парка природе "Пребреза".					
<b>СТАТУС РЕАЛИЗАЦИЈЕ У 2016. ГОДИНИ</b>							
Нису добијене информације.							
		Изградња водовода и канализације до					

Редни број СП	Стратешки приоритети СП	Активности / Пројекти за реализацију приоритета (А/П)	Учесници у реализацији активности / пројекта Одговорност (О) и Партнери (Пр)	Оријентациони износи и извори финансирања А и П			Рокови реализације А и П (фаза П)
				Опис	РСД	€	
1	2	3	4	5			6
		локалитета "Пребреза".					
<b>СТАТУС РЕАЛИЗАЦИЈЕ У 2016. ГОДИНИ</b>							
Нису добијене информације.							
<b>Општина Бабушница</b>							
		Израда пројекта за асфалтирање путног правца Бабушница –Излетиште Шанац.	О: ЈЛС, Пр: ТО, МТТТ				
<b>СТАТУС РЕАЛИЗАЦИЈЕ У 2016. ГОДИНИ</b>							
Нису добијене информације.							
		Израда пројекта за асфалтирање путног правца Горчинце – Излетиште код манастира Св.Петка.					
<b>СТАТУС РЕАЛИЗАЦИЈЕ У 2016. ГОДИНИ</b>							
У фази израде је пројекат за извођење и елаборат геомеханичких испитивања. Након њихове израде Министарство спроводи поступак јавне набавке радова за асфалтирање путног правца Горчинце-Излетиште код манастира Св. Петка.							
<b>Општина Димитровград</b>							
		Санација II фазе локалног пута Каменички мост - Сенокос.	О: ЈЛС, Пр: МДУЛС				
<b>СТАТУС РЕАЛИЗАЦИЈЕ У 2016. ГОДИНИ</b>							
Пројекат није реализован.							
<b>Општина Пирот</b>							
		Пројекат изградње пута брана Завојског језера - Мртвачки мост - Топли до - Бабин зуб.	О: МГСИ, ЈЛС, Дирекција за изградњу, Пр: ЕУ				
<b>СТАТУС РЕАЛИЗАЦИЈЕ У 2016. ГОДИНИ</b>							
Нису добијене информације.							
		Изградња пута Пирот - Мирковци - Јабучко равниште.	О: МГСИ, ЈЛС, Дирекција за изградњу, Пр: ЕУ				
<b>СТАТУС РЕАЛИЗАЦИЈЕ У 2016. ГОДИНИ</b>							
Нису добијене информације.							
12.	Комунално опремање дестинација (водоснабдевање и канализација отпадних вода, комунална опрема,	<b>Јавна предузећа и институције</b>					
		<b>ЈП Скијалишта Србије</b>					
		Реализација планске документације (*) / израда урбанистичко техничких докумената, техничке документације и	ЈП СС	У складу са обезбеђеним средствима,			Једногодишњ и и вишегодишњи



Редни број СП	Стратешки приоритети СП	Активности / Пројекти за реализацију приоритета (А/П)	Учесници у реализацији активности / пројекта Одговорност (О) и Партнери (Пр)	Оријентациони износи и извори финансирања А и П			Рокови реализације А и П (фаза П)
				Опис	РСД	€	
1	2	3	4	5			6
	енергетика и телекомуникација)	изградња инфраструктуре за потребе опремања јавног скијалишта (електроенергетско снабдевање инсталација скијалишта, водоснабдевање за потребе вештачког оснежавања и др. по потреби).		усвојеним Програмом пословања			пројекти
<b>СТАТУС РЕАЛИЗАЦИЈЕ У 2016. ГОДИНИ</b>							
Актуелна планска и програмска докумената која су предвидела континуиран развој скијалишта су заустављена услед изненадне замене ранијих либералнијих ставова о обиму коришћења површина у II степену заштите Парка природе за алпско скијалиште (пролази жичара и ски-стаза) законским одредбама о потпуном искључивању алпског скијалишта са површина у II степену заштите (Доношењем Уредбе о режимима заштите 2012. године („Службени гласник РС“, бр. 31/12; даље: Уредба), четири године по доношењу ППППТР Стара планина, промењен је режим заштите II степена у тој мери да су доведена у питање сва планска решења за развој скијашке инфраструктуре у овом режиму заштите (члан 4., став 2. тачка 4) Уредбе). На тај начин је доведен у питање даљи развој јавног скијалишта, јер се његов највећи део налази у зонама са режим заштите II степена.							
<b>Јединице локалне самоуправе</b>							
<b>Општина Алексинац</b>							
У циљу побољшања туристичке понуде, изградња мокрог чвора и отварање сувенирнице код:			ЈЛС, ОТИС	Делиград Г.Адровац	3.277.693.00 1.458.880.00		2015-2017. 2015-2016.
1. Цркве Светих Арханђела Михаила и Гаврила у Делиграду и							
2. Руске цркве у Горњем Адровцу.							
<b>СТАТУС РЕАЛИЗАЦИЈЕ У 2016. ГОДИНИ</b>							
Нису добијене информације.							
<b>Општина Куршумлија</b>							
Водоснабдевање Пролом бање-израда пројектне док. у завршној фази/активности на извођењу радова.			О: ЈЛС, Пр: РХМЗ, ВПЦ МН, ЈВП СВ, РДВ, ЈЛС, ГЗП МТТТ		49.000.000,00		
<b>СТАТУС РЕАЛИЗАЦИЈЕ У 2016. ГОДИНИ</b>							
Нису добијене информације.							
<b>Општина Бабушница</b>							
Реконструкција водоводне мреже до излетишта Шанац.			О: ЈЛС, Пр: ТО, МТТТ				
<b>СТАТУС РЕАЛИЗАЦИЈЕ У 2016. ГОДИНИ</b>							
Нису добијене информације.							

Редни број СП	Стратешки приоритети СП	Активности / Пројекти за реализацију приоритета (А/П)	Учесници у реализацији активности / пројекта Одговорност (О) и Партнери (Пр)	Оријентациони износи и извори финансирања А и П			Рокови реализације А и П (фаза П)	
				Опис	РСД	€		
1	2	3	4	5			6	
		<b>Општина Димитровград</b>						
		1. Изградња непропусних септичких јама у близини туристичких објеката и туристичких садржаја. 2. Набавка и постављање контејнера за органски отпад и специјалних контејнера или канти за селективно одвајање отпада-рециклажу, у руралним пределима. 3. Изградња квалитетније телекомуникационе фиксне и мобилне мреже са већом покривеношћу руралних предела и приступом интернету.	О: ЈП „Комуналац“, ЈП „Спортско туристички центар Димитровград“, ЈЛС, Пр: ТС, ЈП ЕПС, инвеститори					
<b>СТАТУС РЕАЛИЗАЦИЈЕ У 2016. ГОДИНИ</b>								
1-3. Пројекат није реализован;								
13.	Изградња туристичко-рекреативне инфраструктуре (скијалишта, спортски комплекси, стазе, рецептивно-информативни пунктови, туристичка сигнализација и др.)	<b>Министарства</b>						
		<b>Министарство трговине, туризма и телекомуникација</b>						
		Припрема и доношење Програма распореда и коришћења субвенција и дотација намењених за развој туризма за буџетску годину.	МТГТ, ЈП СС, ТО, ДМО, ПД и друге организације и институције чији је оснивач Влада или ЈЛС, УТП	У складу са расположивим буџетским средствима и поднетим захтевима				Пројекти који се финансирају на основу Програма, реализују се у периоду од 3 до 12 месеци, углавном у току буџетске године
		<b>СТАТУС РЕАЛИЗАЦИЈЕ У 2016. ГОДИНИ</b>						
Суфинансирање израде и постављања туристичке сигнализације у општини Бабушница								
<b>Јавна предузећа и институције</b>								
<b>ЈП Скијалишта Србије</b>								
		Реализација планске документације (*) / израда урбанистичко техничких докумената, техничке документације и изградња пратеће опреме и садржаја јавног скијалишта (као под тачком 4. и 5.); путна	ЈП СС	У складу са обезбеђеним средствима, усвојеним Програмом			Једногодишњ и и вишегодишњи пројекти	

Редни број СП	Стратешки приоритети СП	Активности / Пројекти за реализацију приоритета (А/П)	Учесници у реализацији активности / пројекта Одговорност (О) и Партнери (Пр)	Оријентациони износи и извори финансирања А и П			Рокови реализације А и П (фаза П)
				Опис	РСД	€	
1	2	3	4	5			6
		туристичка сигнализација – покренута иницијатива код управљача путева.		пословања			
<b>Јединице локалне самоуправе</b>							
<b>Општина Алексинац</b>							
		Развој мреже бициклических и пешачких стаза на територији Алексиначке општине са повезивањем околних општина (укупно око: 47 km пешачких стаза и 48 km бициклических стаза).	ЈЛС и суседне ЈЛС (Сокобања, Ражањ и Крушевац)				
<b>СТАТУС РЕАЛИЗАЦИЈЕ У 2016. ГОДИНИ</b>							
Нису добијене информације.							
<b>Општина Доњевац</b>							
		Уређење комплекса Малошких бара.	О: ЈЛС				
<b>СТАТУС РЕАЛИЗАЦИЈЕ У 2016. ГОДИНИ</b>							
Нису добијене информације.							
		Израда ПДР-а уређења спортско рекреативног центра “Малошке баре”.			750.000,00		2014.
<b>СТАТУС РЕАЛИЗАЦИЈЕ У 2016. ГОДИНИ</b>							
Нису добијене информације.							
		Израда ПДР-а уређења туристичко излетничког комплекса на брду „Комњига“.			750.000,00		2014.
<b>СТАТУС РЕАЛИЗАЦИЈЕ У 2016. ГОДИНИ</b>							
Нису добијене информације.							
<b>Општина Гацин Хан</b>							
		Изградња инфо центра. Завршетак базе станице за успон на Трем. Завршетак отвореног базена у Доњем Душнику.	ЈЛС, МТТТ, ТО		5.000.000,00		2016.
<b>СТАТУС РЕАЛИЗАЦИЈЕ У 2016. ГОДИНИ</b>							
Нису добијене информације.							
<b>Општина Блаце</b>							
		Израда туристичке мапе за подручје између Копаоника, Јастрепца и Радан планине (природна добра, културна добра,					

Редни број СП	Стратешки приоритети СП	Активности / Пројекти за реализацију приоритета (А/П)	Учесници у реализацији активности / пројекта Одговорност (О) и Партнери (Пр)	Оријентациони износи и извори финансирања А и П			Рокови реализације А и П (фаза П)
				Опис	РСД	€	
1	2	3	4	5			6
		смештајни капацитети, доступна инфраструктура, спортско рекреативни садржаји).					
<b>СТАТУС РЕАЛИЗАЦИЈЕ У 2016. ГОДИНИ</b>							
Нису добијене информације.							
<b>Општина Бабушница</b>							
		Туристичка сигнализација на територији општине Бабушница (пројекат спреман за реализацију).	О: ТО Бабушница		3.000.000,00		30 дана од увођења извођача у посао
<b>СТАТУС РЕАЛИЗАЦИЈЕ У 2016. ГОДИНИ</b>							
Завршена пројектно-техничка документација, у 2016. години се кренуло са реализацијом пројекта и постављањем туристичке сигнализације.							
<b>Општина Бела Паланка</b>							
		Објекат спортско-рекреативног комплекса „Бањица“ уврстити у туристичку понуду читаве регије и повезати са коридором 10.	Општина Бела Паланка, Град Ниш, Град Пирот				
<b>СТАТУС РЕАЛИЗАЦИЈЕ У 2016. ГОДИНИ</b>							
Нису добијене информације.							
<b>Општина Пирот</b>							
		Пројекат реконструкције градског стадиона и Хотела Стадион.	О: ЈЛС, Пр: ЕУ				
<b>СТАТУС РЕАЛИЗАЦИЈЕ У 2016. ГОДИНИ</b>							
Нису добијене информације.							
		Пројекат саобраћајно туристичке сигнализације ПП Стара планина.	О: ТО, Пр: ЈЛС, МТГТ		4.000.000,00		2014-2015.
<b>СТАТУС РЕАЛИЗАЦИЈЕ У 2016. ГОДИНИ</b>							
Нису добијене информације.							
		Пројекат формирања туристичког инфо центра Пирот.	О: ТО, Пр: ЕУ		1.200.000,00		2015-2016.
<b>СТАТУС РЕАЛИЗАЦИЈЕ У 2016. ГОДИНИ</b>							
Нису добијене информације.							
		Пројекат ГПРС сигнализације Старе планине(Србија-Бугарска).	О: ТО, Пр: ЈЛС, ЕУ, ЈП СШ		2.500.000,00		2015-2016.
<b>СТАТУС РЕАЛИЗАЦИЈЕ У 2016. ГОДИНИ</b>							

Редни број СП	Стратешки приоритети СП	Активности / Пројекти за реализацију приоритета (А/П)	Учесници у реализацији активности / пројекта Одговорност (О) и Партнери (Пр)	Оријентациони износи и извори финансирања А и П			Рокови реализације А и П (фаза П)	
				Опис	РСД	€		
1	2	3	4	5			6	
		Нису добијене информације.						
14.	Изградња смештаја и садржаја јавних служби и сервиса.	<b>Јединице локалне самоуправе</b>						
		<b>Општина Дољевац</b>						
		Израда базе података потенцијалних смештајних капацитета и категоризација смештајних капацитета у домаћинствима.	НВО, ЈП, ЈЛС		500.000,00			2018.
		<b>СТАТУС РЕАЛИЗАЦИЈЕ У 2016. ГОДИНИ</b>						
		Нису добијене информације.						
		<b>Општина Димитровград</b>						
		Регионална ренцеска служба СРП „Јерма“ (заштита флоре и фауне, одрживи развој).	О: ЈП „Спортско туристички центар Димитровград“, ЈЛС Димитровград, ЈЛС и ТО Пирот, ЈЛС и ТО Бабушница					
		<b>СТАТУС РЕАЛИЗАЦИЈЕ У 2016. ГОДИНИ</b>						
		Пројекат није реализован.						
15.	Уређивање и организовање презентације природних вредности (посебно у Парку природе Стара планина и природном добру Радан) и објеката непокретних културних добара (посебно археолошких налазишта староримског наслеђа и средњовековних споменика).	<b>Јединице локалне самоуправе</b>						
		<b>Општина Гаџин Хан</b>						
		Активности и радови на доступности археолошких налазишта Римски кастели.	ЈЛС, МТТТ, ТО, ЗЗСКН		3.000.000,00			2018.
		<b>СТАТУС РЕАЛИЗАЦИЈЕ У 2016. ГОДИНИ</b>						
		Нису добијене информације.						
		<b>Општина Ражањ</b>						
		Израда презентације манастира Св.Романа.	ЈЛС, НВО, ТО		500.000,00		2014-2019.	
		<b>СТАТУС РЕАЛИЗАЦИЈЕ У 2016. ГОДИНИ</b>						
		Није било активности у 2016. години.						
		<b>Општина Куршумлија</b>						
		Израда презентације природног добра Радан и непокретних културних добара на територији општине Куршумлија.	О: ЈЛС Пр: ТО, МТТТ, ЗЗСКН					

Редни број СП	Стратешки приоритети СП	Активности / Пројекти за реализацију приоритета (А/П)	Учесници у реализацији активности / пројекта Одговорност (О) и Партнери (Пр)	Оријентациони износи и извори финансирања А и П			Рокови реализације А и П (фаза П)
				Опис	РСД	€	
1	2	3	4	5			6
<b>СТАТУС РЕАЛИЗАЦИЈЕ У 2016. ГОДИНИ</b>							
Нису добијене информације.							
<b>Општина Димитровград</b>							
		Презентација тур. Вредности (Виа милитарис) од регионалног значаја у постојећим хотелима „Фалкенштајнер“ на Старој планини (туристички промо материјал, карте, табле).	О: ЈП „Спортско туристички центар Димитровград“, ЈЛС Димитровград, ЈЛС и ТО Пирот, ЈЛС и ТО Бабушница, ЈЛС и ТО Књажевац				
<b>СТАТУС РЕАЛИЗАЦИЈЕ У 2016. ГОДИНИ</b>							
Пројекат није реализован.							
		Промоција туристичких вредности и капацитете у појасу непосредно уз ПП „Стара планина“ промовисати као допуну туристичке понуде парка.(Смиловска језера, Петрлашка пећина, Цркве и манастири, археолошка налазишта, традиционални занати и манифестације, етно куће, планинарски домови, оброчни крстови и сеоски сабори, манастир Св.Кирик и Јулита, Св. Петка, Бољевдолска чесма и сл.	О: ЈП „Спортско туристички центар Димитровград“, Пр: Ветеринарски факултет Београд, ЗЗСКН				
<b>СТАТУС РЕАЛИЗАЦИЈЕ У 2016. ГОДИНИ</b>							
Пројекат није реализован.							
		Промоција Звоначке бање у већим и познатијим бањским центрима у Србији.	О: ТО Нишка бања, Пр: ТО Бабушница, ТО Димитровград				
<b>СТАТУС РЕАЛИЗАЦИЈЕ У 2016. ГОДИНИ</b>							
Пројекат није реализован.							
<b>Општина Пирот</b>							
		Пројекат Визитор центра на Завојском језеру.	О: ЈП СШ, Пр: ТО, ЈЛС, МТТТ, ЈП Стара планина				
<b>СТАТУС РЕАЛИЗАЦИЈЕ У 2016. ГОДИНИ</b>							
Нису добијене информације.							

Редни број СП	Стратешки приоритети СП	Активности / Пројекти за реализацију приоритета (А/П)	Учесници у реализацији активности / пројекта Одговорност (О) и Партнери (Пр)	Оријентациони износи и извори финансирања А и П			Рокови реализације А и П (фаза П)	
				Опис	РСД	€		
1	2	3	4	5			6	
		Пројекат реконструкције српске средњовековне тврђаве Кале.	О: ЈЛС, МТТТ, Пр: ТО, ЗЗЗСК Ниш, Музеј Понишавља					
<b>СТАТУС РЕАЛИЗАЦИЈЕ У 2016. ГОДИНИ</b>								
Нису добијене информације.								
16.	Развој комплементарних делатности у функцији туризма, посебно у производњи еко-хране, аутентичних етно-производа и др., уз очување и презентацију регионалних и локалних етно-вредности и традиције.	<b>Министарства</b>						
		<b>Министарство трговине, туризма и телекомуникација</b>						
		Припрема и доношење Програма распореда и коришћења субвенција и дотација намењених за развој туризма за буџетску годину.	МТТТ, ТО, ДМО, ПД и друге организације и институције чији је оснивач Влада или ЈЛС, УТП, Добављачи, Надзорни орган	У складу са расположивим буџетским средствима и поднетим захтевима				Пројекти који се финансирају на основу Програма, реализују се у периоду од 3 до 12 месеци, углавном у току буџетске године
		<b>СТАТУС РЕАЛИЗАЦИЈЕ У 2016. ГОДИНИ</b>						
Подржано/суфинансирано одржавање 11 манифестација кроз очување и презентацију регионалних и локалних етно-вредности и традиције, и то:								
<ul style="list-style-type: none"> <li>- "Маркетиншко-промотивне активности и унапређење туристичке понуде Куршумлије у оквиру културно-туристичких догађаја "Културно лето" и "Куршумлијска гитаријада";</li> <li>- Организација манифестације "Дани вишње 2016" у Мрошини;</li> <li>- 11. Гастро-туристичка манифестација "Дани банице" у Белој Паланци";</li> <li>- Манифестација "Развој туризма на Старој Планини у 2016. години" – Кална;</li> <li>- "Дечји образовно-истраживачки камп - Стрелац 2016" – Бабушница;</li> <li>- "Промоција Међународног сајма туризма и активног одмора у Нишу";</li> <li>- "Нишвил - промотер културног туризма Југа Србије";</li> <li>- "Гастро-туристички шампионат Ниш 2016";</li> <li>- Манифестација "Туризмом будимо град" – Бела Паланка;</li> <li>- Међународни фестивал "XIV Дани бурека" – Ниш;</li> <li>- "Нишлијски сабор"</li> </ul>								
Програм развоја одрживог руралног туризма у РС.		МТТТ, Предузетници регистровани						

Редни број СП	Стратешки приоритети СП	Активности / Пројекти за реализацију приоритета (А/П)	Учесници у реализацији активности / пројекта Одговорност (О) и Партнери (Пр)	Оријентациони износи и извори финансирања А и П			Рокови реализације А и П (фаза П)
				Опис	РСД	€	
1	2	3	4	5			6
			за обављање делатности у области туризма, пољопривредна газдинства				
<b>СТАТУС РЕАЛИЗАЦИЈЕ У 2016. ГОДИНИ</b>							
Подржано/суфинансирано одржавање 11 манифестација кроз очување и презентацију регионалних и локалних етно-вредности и традиције, и то:							
<ul style="list-style-type: none"> <li>- "Маркетиншко-промотивне активности и унапређење туристичке понуде Куршумлије у оквиру културно-туристичких догађаја "Културно лето" и "Куршумлијска гитаријада";</li> <li>- Организација манифестације "Дани вишње 2016" у Меровини;</li> <li>- 11. Гастро-туристичка манифестација "Дани банице" у Белој Паланци";</li> <li>- Манифестација "Развој туризма на Старој Планини у 2016. години" – Кална;</li> <li>- "Дечји образовно-истраживачки камп - Стрелац 2016" – Бабушница;</li> <li>- "Промоција Међународног сајма туризма и активног одмора у Нишу";</li> <li>- "Нишвил - промотер културног туризма Југа Србије";</li> <li>- "Гастро-туристички шампионат Ниш 2016";</li> <li>- Манифестација "Туризмом будимо град" – Бела Паланка;</li> <li>- Међународни фестивал "XIV Дани бурека" – Ниш;</li> <li>- "Нишлијски сабор"</li> </ul>							
<b>Јединице локалне самоуправе</b>							
<b>Општина Дољевац</b>							
Промоција етно туризма, као перспективне гране развоја туризма у региону.		ЈЛС, МТГТ		900.000,00			Континуирана активност
<b>СТАТУС РЕАЛИЗАЦИЈЕ У 2016. ГОДИНИ</b>							
Нису добијене информације.							
<b>Општина Гацин Хан</b>							
Израда нове Стратегије туризма.		ЈЛС, МТГТ		500.000,00			2015.
<b>СТАТУС РЕАЛИЗАЦИЈЕ У 2016. ГОДИНИ</b>							
Нису добијене информације.							
Промоција постојеће туристичке понуде.		ТОС, ТО					
<b>СТАТУС РЕАЛИЗАЦИЈЕ У 2016. ГОДИНИ</b>							
Нису добијене информације.							
<b>Општина Меровина</b>							



Редни број СП	Стратешки приоритети СП	Активности / Пројекти за реализацију приоритета (А/П)	Учесници у реализацији активности / пројекта Одговорност (О) и Партнери (Пр)	Оријентациони износи и извори финансирања А и П			Рокови реализације А и П (фаза П)
				Опис	РСД	€	
1	2	3	4	5			6
		Промоција и неговање старих заната у функцији туристичке понуде.	О: ЈЛС, Пр: ТО, МТТТ	ЈЛС			
<b>СТАТУС РЕАЛИЗАЦИЈЕ У 2016. ГОДИНИ</b>							
Нису добијене информације.							
		Израда Програма/Стратегије руралног развоја.					
<b>СТАТУС РЕАЛИЗАЦИЈЕ У 2016. ГОДИНИ</b>							
Нису добијене информације.							
<b>Општина Ражањ</b>							
		Израда Стратегије развоја туризма	ЈЛС, ТО, МТТТ		5.000.000,00		2014-2016.
<b>СТАТУС РЕАЛИЗАЦИЈЕ У 2016. ГОДИНИ</b>							
Није било активности у 2016. години.							
		Промоција и неговање старих заната у функцији туристичке понуде					
<b>СТАТУС РЕАЛИЗАЦИЈЕ У 2016. ГОДИНИ</b>							
Није било активности у 2016. години..							
		Израда Програма руралног развоја.					
<b>СТАТУС РЕАЛИЗАЦИЈЕ У 2016. ГОДИНИ</b>							
Није било активности у 2016. години.							
<b>Општина Сврљиг</b>							
		Израда Стратегије развоја туризма (ЈЛС). Промоција и неговање старих заната у функцији туристичке понуде.	ЈЛС, МТТТ				
<b>СТАТУС РЕАЛИЗАЦИЈЕ У 2016. ГОДИНИ</b>							
Нису добијене информације.							
<b>Општина Блаце</b>							
		Подршка предузетницима који се баве производњом еко-хране, очувањем старих заната и туризмом кроз учешће на манифестацијама на којима могу промовисати општину као туристичку дестинацију.					
<b>СТАТУС РЕАЛИЗАЦИЈЕ У 2016. ГОДИНИ</b>							

Редни број СП	Стратешки приоритети СП	Активности / Пројекти за реализацију приоритета (А/П)	Учесници у реализацији активности / пројекта Одговорност (О) и Партнери (Пр)	Оријентациони износи и извори финансирања А и П			Рокови реализације А и П (фаза П)
				Опис	РСД	€	
1	2	3	4	5			6
		Нису добијене информације.					
		<b>Општина Куршумлија</b>					
		Промоција и неговање старих заната у функцији туристичке понуде. Израда Програма/Стратегије руралног развоја.	О: ЈЛС, Пр: ТО, МТТТ				
		<b>СТАТУС РЕАЛИЗАЦИЈЕ У 2016. ГОДИНИ</b>					
		Нису добијене информације.					
		<b>Општина Бабушница</b>					
		Израда елабората за заштиту географског порекла "Вурде".	О: ЈЛС, Пр: ТО, МТТТ				2 године
		<b>СТАТУС РЕАЛИЗАЦИЈЕ У 2016. ГОДИНИ</b>					
		Нису добијене информације.					
		Промоција и неговање старих заната у функцији Туристичке понуде.	О: ЈЛС, Пр: ТО, МТТТ				
		<b>СТАТУС РЕАЛИЗАЦИЈЕ У 2016. ГОДИНИ</b>					
		Нису добијене информације.					
		<b>Општина Димитровград</b>					
		Израда програма суфинансирања рада регионалног откупног центра органске хране.	О: ЈЛС Димитровград, Пирот, Бабушница и Бела Паланка, Пр: НВО, удружења произвођача				
		<b>СТАТУС РЕАЛИЗАЦИЈЕ У 2016. ГОДИНИ</b>					
		Нису добијене информације.					
		<b>Општина Пирот</b>					
		Израда Програма/Стратегије руралног развоја. Промоција и неговање старих заната у функцији туристичке понуде.	О: ЈЛС, Пр: ТО, МТТТ				
		<b>СТАТУС РЕАЛИЗАЦИЈЕ У 2016. ГОДИНИ</b>					
		Нису добијене информације.					
17.	Едукација кадра, развој општинских и регионалне туристичке организације уз боље мотивско повезивање	<b>Министарства</b>					
		<b>Министарство трговине, туризма и телекомуникација</b>					
		Припрема и доношење Програма распореда и коришћења субвенција и дотација намењених за развој туризма за	МТТТ, ТО, ДМО,	У складу са расположивим буџетским			Пројекти који се финансирају

Редни број СП	Стратешки приоритети СП	Активности / Пројекти за реализацију приоритета (А/П)	Учесници у реализацији активности / пројекта Одговорност (О) и Партнери (Пр)	Оријентациони износи и извори финансирања А и П			Рокови реализације А и П (фаза П)	
				Опис	РСД	€		
1	2	3	4	5			6	
	различитих видова туризма (планинског, бањског, културолошког, ловног и риболовног и др.), како међу општинама Региона, тако и са суседним општинама у Србији, као и у Бугарској.	буџетску годину.	ПД и друге организације и институције чији је оснивач Влада или ЈЛС, УТП, Непрофитне институције, добављач, Надзорни орган	средствима			на основу Програма, реализују се у периоду од 3 до 12 месеци, углавном у току буџетске године	
<b>СТАТУС РЕАЛИЗАЦИЈЕ У 2016. ГОДИНИ</b>								
Није било активности на едукацији кадрова, развоју општинских и регионалне туристичке организације уз повезивање различитих видова туризма.								
		Припрема и доношење Одлуке о проглашењу туристичког простора и утврђивање управљача туристичког простора.		МТГТ, УТП				
<b>СТАТУС РЕАЛИЗАЦИЈЕ У 2016. ГОДИНИ</b>								
Није било активности на едукацији кадрова, развоју општинских и регионалне туристичке организације уз повезивање различитих видова туризма.								
<b>Јединице локалне самоуправе</b>								
<b>Општина Алексинац</b>								
		Обука о специфичним стручним знањима за запослене у туризму.		ЈЛС, ОТИС		100.000,00		2015-2016.
<b>СТАТУС РЕАЛИЗАЦИЈЕ У 2016. ГОДИНИ</b>								
Нису добијене информације.								
<b>Општина Дољевац</b>								
	Едукација предузетника и пољопривредних произвођача о могућностима диверзификације руралне економије кроз развој сеоског туризма.		ЈЛС, Регистрована ПП, ТО		500.000, 00		2019.	
<b>СТАТУС РЕАЛИЗАЦИЈЕ У 2016. ГОДИНИ</b>								
Нису добијене информације.								
<b>Град Ниш</b>								
	Реализација пројекта развоја сеоског туризма у складу са Планом руралног развоја Нишавског округа од 2012 до 2021. године		О: ЈЛС, Пр: ГО, ТО, МТГТ, МПЗЖС ЈП, Удружења	30% 10% 10% 30% 10% 10%			2014-2021.	

Редни број СП	Стратешки приоритети СП	Активности / Пројекти за реализацију приоритета (А/П)	Учесници у реализацији активности / пројекта Одговорност (О) и Партнери (Пр)	Оријентациони износи и извори финансирања А и П			Рокови реализације А и П (фаза П)
				Опис	РСД	€	
1	2	3	4	5			6
		<b>СТАТУС РЕАЛИЗАЦИЈЕ У 2016. ГОДИНИ</b> Није реализовано због недостатка средстава. Закључен је Уговор за пројекат изградње визиторског центра Церјанска пећина број РД-02-29-169 од 13.06.2017. године између Министарства за регионални развој и јавне радове Републике Бугарске и Туристичке организације Ниш. Вредност уговора: 561.422,19 евра.					
		<b>Општина Меровина</b>					
		Обука о специфичним стручним знањима за запослене у туризму.	О: ЈЛС, Пр: ТО, МТТТ	БуџетЈЛС			
		<b>СТАТУС РЕАЛИЗАЦИЈЕ У 2016. ГОДИНИ</b> Нису добијене информације.					
		<b>Општина Ражањ</b>					
		Обука о специфичним стручним знањима за запослене у туризму.	О: ЈЛС, Пр: ТО, МТТТ		500.000,00		2014-2016.
		<b>СТАТУС РЕАЛИЗАЦИЈЕ У 2016. ГОДИНИ</b> Није било активности у 2016. години.					
		<b>Општина Сврљиг</b>					
		Обука о специфичним стручним знањима за запослене у туризму.	ЈЛС, МТТТ				
		<b>СТАТУС РЕАЛИЗАЦИЈЕ У 2016. ГОДИНИ</b> Нису добијене информације.					
		<b>Општина Куршумлија</b>					
		Обука о специфичним стручним знањима за запослене у туризму.	О: ЈЛС, Пр: ТО, МТТТ				
		<b>СТАТУС РЕАЛИЗАЦИЈЕ У 2016. ГОДИНИ</b> Нису добијене информације.					
		<b>Општина Бабушница</b>					
		Обука о специфичним стручним знањима за запослене у туризму.	О: ТО				
		<b>СТАТУС РЕАЛИЗАЦИЈЕ У 2016. ГОДИНИ</b> Нису добијене информације.					
		<b>Општина Димитровград</b>					
		Организовање регионалних семинара на тему гастро- понуде, одрживог развоја у сарадњи са пограничним општинама у Р Бугарској.	ЈП „Спортско туристички центар Димитровград“, ЈЛС Димитровград, ЈЛС и ТО Пирот,				

Редни број СП	Стратешки приоритети СП	Активности / Пројекти за реализацију приоритета (А/П)	Учесници у реализацији активности / пројекта Одговорност (О) и Партнери (Пр)	Оријентациони износи и извори финансирања А и П			Рокови реализације А и П (фаза П)
				Опис	РСД	€	
1	2	3	4	5			6
			ЈЛС и ТО Бабушница, ЈЛС и ТО Књажевац и Суседне бугарске општине: Монтана, Видин, Враца, Софија област, Перник и Кјустендил				
<b>СТАТУС РЕАЛИЗАЦИЈЕ У 2016. ГОДИНИ</b>							
Пројекат није реализован.							
		Креирање наставне базе за едукацију стручних кадрова за бављење сеоским туризмом на регионалном нивоу.	О: ЈП „Спортско туристички центар Димитровград“, Пр: ТО Димитровград, Пирот, Књажевац и Зајечар				
<b>СТАТУС РЕАЛИЗАЦИЈЕ У 2016. ГОДИНИ</b>							
Пројекат није реализован.							
<b>Општина Пирот</b>							
		Обука запослених из области туризма. Програми обиласка манастира Пиротског округа. Авантура пакети на Старој планини. Ловни и риболовни пакети на Старој планини. Програми обиласка старопланинских водопада.	О: ТО, Пр: МТТТ				2015.
<b>СТАТУС РЕАЛИЗАЦИЈЕ У 2016. ГОДИНИ</b>							
Нису добијене информације.							
<b>Тематска област: 7. САОБРАЋАЈНА ИНФРАСТРУКТУРА</b>							
<b>Планско решење: 7.1. ПОВЕЋАЊЕ САОБРАЋАЈНЕ ДОСТУПНОСТИ ПОДРУЧЈА ДРЖАВНИМ ПУТЕВИМА I РЕДА</b>							
1.	Активности за изградњу дела аутопута Е-80 - државног пута I реда бр. 1.12 од Ниша до границе са Републиком Бугарском;	<b>Јавна предузећа и институције</b>					
		<b>Коридори Србије</b>					
		Изградња аутопута Просек - Црвена Река ЛОТ1 Траса и мостови: Просек - тунел Банцарево.	КС и JV АКТОР - TERNA S.A.	ЕИБ		36.220.000,00	01. септембар 2015. године
		<b>СТАТУС РЕАЛИЗАЦИЈЕ У 2016. ГОДИНИ</b>					
Радови су завршени. Деоница из техничких разлога није пуштена у саобраћај (вредност радова 62.220.000,00 РСД).							
		Изградња аутопута Просек - Црвена Река ЛОТ2 Траса и мостови: тунел Банцарево - Црвена Река.	КС и JV АКТОР - TERNA S.A.	ЕИБ		39.920.000,00	01. септембар 2015. године

Редни број СП	Стратешки приоритети СП	Активности / Пројекти за реализацију приоритета (А/П)	Учесници у реализацији активности / пројекта Одговорност (О) и Партнери (Пр)	Оријентациони износи и извори финансирања А и П			Рокови реализације А и П (фаза П)
				Опис	РСД	€	
1	2	3	4	5			6
		<b>СТАТУС РЕАЛИЗАЦИЈЕ У 2016. ГОДИНИ</b>					
		Радови су току. Извођачу је оправдано продужен рок. Очекује се да ће деоница бити пуштена у саобраћај 2017-2018.					
		Изградња аутопута Просек - Црвена Река ЛОТЗ Тунел Банцарево.	КС и SUBTERRA A.S.	ЕИБ		20.370.000,00	01. март 2015. године
		<b>СТАТУС РЕАЛИЗАЦИЈЕ У 2016. ГОДИНИ</b>					
		Радови су завршени. Деоница из техничких разлога није пуштена у саобраћај					
		Процедура уговарања за уградњу ЕМ опрема у тунелима Банцарево, Сопот и Сарлах је у току.					
		Изградња аутопута Црвена Река - Чифлик, сектори 3А и 3Б.	КС и АКТОР S.A.	ЕБРД		43.040.000,00	31. октобар 2014. године
		<b>СТАТУС РЕАЛИЗАЦИЈЕ У 2016. ГОДИНИ</b>					
		Радови су завршени. Деоница је пуштена у саобраћај. Процедура прибављања употребне дозволе је у току					
		Изградња аутопута Чифлик-Станичење.	КС и Construcciones Rubau	ЕИБ		33.560.000,00	20. септембар 2015. године
		<b>СТАТУС РЕАЛИЗАЦИЈЕ У 2016. ГОДИНИ</b>					
		Радови су завршени. Деоница је пуштена у саобраћај. Процедура прибављања употребне дозволе је у току					
		Изградња аутопута Станичење - Пирот исток.	КС и АКТОР S.A.	ЕИБ		74.960.000,00	20. септембар 2015. године
		<b>СТАТУС РЕАЛИЗАЦИЈЕ У 2016. ГОДИНИ</b>					
		Радови су току. Извођачу је оправдано продужен рок. Очекује се да ће деоница бити пуштена у саобраћај 2017-2018.					
		Изградња аутопута Пирот исток Суково - Димитровград (преостали радови).	КС и Trace group Hold	ЕБРД		19.500.000,00	31. децембар 2015. године
		<b>СТАТУС РЕАЛИЗАЦИЈЕ У 2016. ГОДИНИ</b>					
		Радови су завршени. Деоница из техничких разлога није пуштена у саобраћај					
		Изградња аутопута Обилазница Димитровграда, траса и мостови 7000 m (преостали радови).	КС, Trace group Hold	WB		20.500.000,00	31. децембар 2015. године
		<b>СТАТУС РЕАЛИЗАЦИЈЕ У 2016. ГОДИНИ</b>					
		Радови су току. Извођачу је оправдано продужен рок. Очекује се да ће деоница бити пуштена у саобраћај 2017.					
		Изградња аутопута Обилазница Димитровграда, тунели (1100+600=1700m).	КС, TERNA S.A.	WB		43.000.000,00	31. децембар 2015. године
		<b>СТАТУС РЕАЛИЗАЦИЈЕ У 2016. ГОДИНИ</b>					
		Радови су завршени. Деоница из техничких разлога није пуштена у саобраћај					
		Радови на уградњи ЕМ опреме у тунелима Пржојна Падина и Прогон су току. Извођачу је оправдано продужен рок. Очекује се да ће деоница бити пуштена у саобраћај 2017.					
<b>Путеви Србије</b>							

Редни број СП	Стратешки приоритети СП	Активности / Пројекти за реализацију приоритета (А/П)	Учесници у реализацији активности / пројекта Одговорност (О) и Партнери (Пр)	Оријентациони износи и извори финансирања А и П			Рокови реализације А и П (фаза П)	
				Опис	РСД	€		
1	2	3	4	5			6	
		Коридор X, Е-80 – завршни радови на петљама Матејевац и Малча (електро радови).	ЈП ПС		70.000.000,00		2014.	
<b>СТАТУС РЕАЛИЗАЦИЈЕ У 2016. ГОДИНИ</b>								
Радови пребачени за 2017. годину.								
<b>Јединице локалне самоуправе</b>								
<b>Општина Димитровград</b>								
		Изградња саобраћајне везе између петље Димитровград и градског подручја у насељеном месту Белеш (мост и саобраћајница).	О: МГСИ, Пр: ЈЛС, МДУЛС					
<b>СТАТУС РЕАЛИЗАЦИЈЕ У 2016. ГОДИНИ</b>								
Пројекат није реализован.								
2.	Изградња деоница државног пута II реда као алтернативног правца на деоницама на којима се траса аутопута поклапа са трасом државног пута I реда бр. 1.12 (Чифлик –Пирот).	<b>Јавна предузећа и институције</b>						
		<b>Коридори Србије</b>						
		Изградња државног пута II реда Паралелни <i>некомерцијални</i> пут, Чифлик - Пирот.	КС, Trace group Hold	ЕБРД		15.400.000,00	08. април 2015. године	
<b>Планско решење: 7.2. МОДЕРНИЗАЦИЈА И КОМПЛЕТИРАЊЕ МРЕЖЕ ДРЖАВНИХ ПУТЕВА II РЕДА И ОПШТИНСКИХ ПУТЕВА</b>								
1.	Осавремењавање државних путева II реда на читавој територији Региона.	<b>Јединице локалне самоуправе</b>						
		<b>Општина Алексинац</b>						
		Реконструкција коловоза и тротоара у делу ул. Леле Поповић у Алексинцу (II А-217) са атмосферским одводњавањем саобраћајнице.	О: ЈППС, Пр: МГСИ, ЈЛС, РРА ЈУГ, РЛС, СЛАП-СЛАП					2015-2016.
<b>НАПОМЕНА ЈППС О СТАТУСУ РЕАЛИЗАЦИЈЕ стратешког приоритета 1) У 2016. ГОДИНИ</b>								
Радови нису започети								
		Реконструкција коловоза и тротоара у улици 7.Јули у Алексинцу (II А-217).	О: ЈППС, Пр: МГСИ, ЈЛС, РРА ЈУГ, РЛС, СЛАП-СЛАП					2015-2016.
<b>НАПОМЕНА ЈППС О СТАТУСУ РЕАЛИЗАЦИЈЕ стратешког приоритета 1) У 2016. ГОДИНИ</b>								
Радови нису започети								
		Реконструкција дела државног пута II А-	О: ЈППС,					2015-2016.

Редни број СП	Стратешки приоритети СП	Активности / Пројекти за реализацију приоритета (А/П)	Учесници у реализацији активности / пројекта Одговорност (О) и Партнери (Пр)	Оријентациони износи и извори финансирања А и П			Рокови реализације А и П (фаза П)
				Опис	РСД	€	
1	2	3	4	5			6
		217 од наплатне рампе на петљи државног пута I А реда на Алексиначком руднику до укрштања са II А-158, код бензинске станице, са изградњом кружног тока на раскрсници II А-158 са ул. Тихомира Ђорђевића у Алексинцу на km 147 + 972,00 рег. пута.	Пр: МГСИ, ЈЛС, РРА ЈУГ, РЈИС, СЛАП-СЛАП				
<b>НАПОМЕНА ЈЛПС О СТАТУСУ РЕАЛИЗАЦИЈЕ стратешког приоритета 1) У 2016. ГОДИНИ</b>							
Радови нису започети							
		Измештање дела државног пута II А-217 (стари назив Р 121), деоница која пролази кроз насеље Алексинац, да се измести на нову трасу: од Ал. Рудника (од везе са Е75) са његове истичне стране, а поред насеља Краљево, западно од њега, до постојећег II А-217 испред КО Суботинац – изградња Обилазнице.	О: ЈЛПС, Пр: МГСИ, ЈЛС, РРА ЈУГ, РЈИС, СЛАП-СЛАП				2015-2019.
<b>НАПОМЕНА ЈЛПС О СТАТУСУ РЕАЛИЗАЦИЈЕ стратешког приоритета 1) У 2016. ГОДИНИ</b>							
Радови нису започети							
		Изградња нове везе државних путева II А-217 (стари назив Р 214), која би ишла са територије општине Алексинац : од Катуна, преко Добрујевца, Станци, Пруговца, Црне баре, на територију општине Сокобања до села Ресника са државним путем II А-217 (стари назив Р 121).	О: ЈЛПС, Пр: МГСИ, ЈЛС, РРА ЈУГ, РЈИС, СЛАП-СЛАП				2015-2019.
<b>НАПОМЕНА ЈЛПС О СТАТУСУ РЕАЛИЗАЦИЈЕ стратешког приоритета 1) У 2016. ГОДИНИ</b>							
Радови нису започети							
		Измештање дела државног пута II А-217 (стари назив Р 121), деоница која пролази уз вештачку акумулацију “Бован”, односно која је на клизишту и која је објект који угрожава постојећи површински водозахват воде за пиће из те акумулације. Нова траса би такођ , као и постојећа, била једним делом на територији општине	О: ЈЛПС, Пр: МГСИ, ЈЛС, РРА ЈУГ, РЈИС, СЛАП-СЛАП				2015-2019.



Редни број СП	Стратешки приоритети СП	Активности / Пројекти за реализацију приоритета (А/П)	Учесници у реализацији активности / пројекта Одговорност (О) и Партнери (Пр)	Оријентациони износи и извори финансирања А и П			Рокови реализације А и П (фаза П)
				Опис	РСД	€	
1	2	3	4	5			6
		Алексинач, а другим на територији општине Сокобања.					
<b>НАПОМЕНА ЈПНС О СТАТУСУ РЕАЛИЗАЦИЈЕ стратешког приоритета 1) У 2016. ГОДИНИ</b>							
Радови нису започети							
<b>Општина Гаџин Хан</b>							
		Реконструкција саобраћајне инфраструктуре.	ЈЛС, МДУЛС, МФ		200.000.000,00		2018.
<b>СТАТУС РЕАЛИЗАЦИЈЕ У 2016. ГОДИНИ</b>							
Нису добијене информације.							
<b>Општина Ражањ</b>							
		Појачано одржавање државног пута II А реда бр.158.	Министарство		200.000.000,00		2014-2019.
<b>СТАТУС РЕАЛИЗАЦИЈЕ У 2016. ГОДИНИ</b>							
Током 2016. године активности се спроводе од стране министарства.							
		Појачано одржавање државног пута II Б реда бр.420 до Грабова.					
<b>СТАТУС РЕАЛИЗАЦИЈЕ У 2016. ГОДИНИ</b>							
Није било активности у 2016. години.							
<b>Општина Сврљиг</b>							
		Радови на рехабилитацији и појчаном одржавању деоница државних путева IIА реда ознаке пута 222, пута ознаке 223, пута ознаке 425 и државног пута IIБ ознаке пута 35 у складу са одлуком о категоризацији државних путева на територији Републике Србије.			300.000.000,00		
<b>СТАТУС РЕАЛИЗАЦИЈЕ У 2016. ГОДИНИ</b>							
Нису добијене информације.							
		Радови на рехабилитацији и појчаном одржавању деоница државног пута IIБ ознаке пута 35 у складу са одлуком о категоризацији државних путева на територији Републике Србије.					
<b>СТАТУС РЕАЛИЗАЦИЈЕ У 2016. ГОДИНИ</b>							

Редни број СП	Стратешки приоритети СП	Активности / Пројекти за реализацију приоритета (А/П)	Учесници у реализацији активности / пројекта Одговорност (О) и Партнери (Пр)	Оријентациони износи и извори финансирања А и П			Рокови реализације А и П (фаза П)
				Опис	РСД	€	
1	2	3	4	5			6
		Нису добијене информације.					
		<b>Општина Блаце</b>					
		Реконструкција државног пута IIА реда бр.214 Блаце – Куршумлија-Подујево.	ЈЛС, МГИС				
		<b>СТАТУС РЕАЛИЗАЦИЈЕ У 2016. ГОДИНИ</b>					
		Нису добијене информације.					
		<b>Општина Бабушница</b>					
		Реконструкција државног пута IV реда, број 39: од km 9+050 (почетак деонице кроз општину Бабушница) до km 22+350, Л= 13,30 km, Крушка – Извор; и од km 26+400 до km 42+700, Л=16,30 km, Бабушница – Тропша.	О: ЈП ПС, Пр: ЈЛС	Буџет РС	1.178.000,00		3 год.
		<b>НАПОМЕНА ЈП ПС О СТАТУСУ РЕАЛИЗАЦИЈЕ стратешког приоритета 1) У 2016. ГОДИНИ</b>					
		Радови започети					
		Реконструкција државног пута II А реда, број 223: од km 40+890 до km 44+094, Л= 3,20 km нема пројекта, од km 51+100 до km 52+100, Л= 1,0 km од km 54+690 до km 73+190, Л= 18,50 km, деоница Раљин - Звоначка Бања.	О: ЈП ПС, Пр: ЈЛС	Буџет РС	616.000,00		
		<b>НАПОМЕНА ЈП ПС О СТАТУСУ РЕАЛИЗАЦИЈЕ стратешког приоритета 1) У 2016. ГОДИНИ</b>					
		Радови нису започети					
		<b>Општина Бела Паланка</b>					
		Израда Пројектне документације реконструкције државног пута IIА реда Бела Паланка – Сврљиг (број222 Сврљиг - Периш и број 223 Периш - Бела Паланка).	ЈП ПС				
		<b>СТАТУС РЕАЛИЗАЦИЈЕ У 2016. ГОДИНИ</b>					
		Нису добијене информације.					
		Израда Пројектне документације реконструкције државног пута II Б реда, број 428 Бела Паланка – Пирот.	ЈП ПС				
		<b>СТАТУС РЕАЛИЗАЦИЈЕ У 2016. ГОДИНИ</b>					
		Нису добијене информације.					
		<b>Општина Димитровград</b>					

Редни број СП	Стратешки приоритети СП	Активности / Пројекти за реализацију приоритета (А/П)	Учесници у реализацији активности / пројекта Одговорност (О) и Партнери (Пр)	Оријентациони износи и извори финансирања А и П			Рокови реализације А и П (фаза П)
				Опис	РСД	€	
1	2	3	4	5			6
		Санација деонице Скрвеница – Зарине воденице на путу II Б реда број 429 (P244) Звоначка бања – Трнски одоровци – Невља.	О: МГСИ, Пр: ЈЛС, МДУЛС		43.000.000,00		2 године
<b>СТАТУС РЕАЛИЗАЦИЈЕ У 2016. ГОДИНИ</b>							
Пројекат није реализован.							
		Израда пројектно- техничке документације изградње пута Трнски Одоровци – Петачинци, (део пута број 429). (будући ГП Петачинци)	О: МГСИ, Пр: ЈЛС, МДУЛС		560.000,00		1 година
<b>СТАТУС РЕАЛИЗАЦИЈЕ У 2016. ГОДИНИ</b>							
Пројекат није реализован.							
<b>Општина Пирот</b>							
		Реконструкција и санација регионалних путева Пирот - Понор и Пирот - Блато.	МГСИ, ЈП ПС, ЈЛС	Страни донатори, МГСИ, ЈПС, ЈЛС	132.225.000,00		
<b>СТАТУС РЕАЛИЗАЦИЈЕ У 2016. ГОДИНИ</b>							
Нису добијене информације.							
2.	Изградња неизграђених деоница државних путева II реда.	<b>Јединица локалне самоуправе</b>					
		<b>Општина Дољевац</b>					
		Наставак изградње “Обилазнице“ (будуће деонице државног пута IIА реда бр.158) – реконструкцијом „Старог ауто-пута“ у дужини од око 7.000 m на територији општине Дољевац, у дужини од око 8.000 m на територији града Ниша и изградњом пројектоване деонице на територији општине Лесковац у дужини око 1.500 m.	ЈЛС, Град Ниш, Град Лесковац, ЈП ПС		170.000.000,00		2017.
		<b>СТАТУС РЕАЛИЗАЦИЈЕ У 2016. ГОДИНИ</b>					
		Нису добијене информације.					
		<b>Општина Ражањ</b>					
		Пројекат и изградња дела државног пута II Б реда ознака пута 420 од Грабова до Јошанице.	Министарства, ЈПУО, ЈЛС		100.000.000,00		2014-2019.
<b>СТАТУС РЕАЛИЗАЦИЈЕ У 2016. ГОДИНИ</b>							
Нису добијене информације.							

Редни број СП	Стратешки приоритети СП	Активности / Пројекти за реализацију приоритета (А/П)	Учесници у реализацији активности / пројекта Одговорност (О) и Партнери (Пр)	Оријентациони износи и извори финансирања А и П			Рокови реализације А и П (фаза П)
				Опис	РСД	€	
1	2	3	4	5			6
<b>Општина Куршумлија</b>							
		Државни пут II А реда Блажево - Мерћез - Куршумлија ознака пута 213, деоница Трећак - Мерћез - Куршумлија у дужини од 30 km.	МГСИ, ЈППС, ЈЛС, ГЗП	Буџет РС и ЈЛС, ЕУ фондови и донације	480.000.000,00		Израда прој. док. 2015. год Изградња деонице 2016-2018. год
<b>НАПОМЕНА ЈППС О СТАТУСУ РЕАЛИЗАЦИЈЕ стратешког приоритета 2) У 2016. ГОДИНИ</b>							
Урађена рехабилитација у дужини од 1,8 km на деоници Блажево –Мерћез							
		Државни пут II А реда Блаце - Куршумлија - Куршумлијска бања - Подујево ознака пута 214 деоница Спанце - Куршумлија - Куршумлијска бања - Подујево у дужини од 35 km.	МГСИ, ЈППС, ЈЛС, ГЗП	Буџет РС и ЈЛС, ЕУ фондови и донације	560.000.000,00		Израда прој. док. 2015. год Изградња деонице 2016-2018. год
<b>СТАТУС РЕАЛИЗАЦИЈЕ У 2016. ГОДИНИ</b>							
Нису добијене информације.							
		Државни пут II А реда Рударе - Пролом - Гајтан - Негосавље ознака пута 228 деоница Рударе - Пролом - Гајтан у дужини од 25 km.	МГСИ, ЈППС, ЈЛС, ГЗП	Буџет РС и ЈЛС, ЕУ фондови и донације	400.000.000,00		Израда прој. док. 2015. год Изградња деонице 2016-2018. год
<b>СТАТУС РЕАЛИЗАЦИЈЕ У 2016. ГОДИНИ</b>							
Нису добијене информације.							
		Државни пут II Б реда Мерћез - Луково - административна линија АП Косово и Метохија ознака пута 414 деоница Мерћез - Луково - Штава - Цигански гроб (административна линија АП Косово и Метохија) у дужини од 28 km.	МГСИ, ЈППС, ЈЛС, ГЗП	Буџет РС и ЈЛС, ЕУ фондови и донације	448.000.000,00		Израда прој. док. 2015. год Изградња деонице 2016-2018. год.
<b>СТАТУС РЕАЛИЗАЦИЈЕ У 2016. ГОДИНИ</b>							
Нису добијене информације.							
<b>Општина Прокупље</b>							
		Израда пројектне документације и експропријација земљишта за деонице путева: Горња Бресница – Крушевац; Грбац - Мерошина; Товрљане - Пролом Бања; Добра Вода - Пролом Бања - Житни	ЈП ПС, МГСИ				

Редни број СП	Стратешки приоритети СП	Активности / Пројекти за реализацију приоритета (А/П)	Учесници у реализацији активности / пројекта Одговорност (О) и Партнери (Пр)	Оријентациони износи и извори финансирања А и П			Рокови реализације А и П (фаза П)
				Опис	РСД	€	
1	2	3	4	5			6
		Поток (223).					
<b>СТАТУС РЕАЛИЗАЦИЈЕ У 2016. ГОДИНИ</b>							
Нису добијене информације.							
<b>Општина Бабушница</b>							
		Путни правац од магистралног пута 1Б реда – Бердуј – Лесковица - Радосин - Раков Дол – Црвена Јабука , укупне дужине 30 km.	О: ЈЛС, Пр: ЈПУО	Буџет РС и ЈЛС	500.000.000,00		2 године
<b>СТАТУС РЕАЛИЗАЦИЈЕ У 2016. ГОДИНИ</b>							
Нису добијене информације.							
		Путни правац од магистралног пута 1Б реда – Линово – Богдановац – Штрбовац , укупне дужине 18 km.	О: ЈЛС, Пр: ЈПУО				
<b>СТАТУС РЕАЛИЗАЦИЈЕ У 2016. ГОДИНИ</b>							
Нису добијене информације.							
<b>Општина Димитровград</b>							
		Изградња деонице Бољевска бара - Пасје поље, на путу II реда Р121 Димитровград - Пирот.	О: МГСИ Пр: ЈЛС, МДУЛС		62.000.000,00		2 године
<b>СТАТУС РЕАЛИЗАЦИЈЕ У 2016. ГОДИНИ</b>							
Пројекат није реализован.							
<b>Планско решење: 7.3. УСМЕРАВАЊЕ УТИЦАЈА САОБРАЋАЈНЕ ИНФРАСТРУКТУРЕ НА РАЗВОЈ УРБАНИХ ЦЕНТРА И СИСТЕМА НАСЕЉА</b>							
1.	Изградња друмских обилазница око Ниша, Пирота, Димитровграда, Прокупља, Мерошине и Сврљига.	<b>Јединица локалне самоуправе</b>					
		<b>Општина Мерошина</b>					
		Пројекат обилазнице Ниш - Мерошина - Прокупље - измештање постојеће трасе.	О: ЈЛС, Пр: МГСИ	Надлежно министарство			
		<b>СТАТУС РЕАЛИЗАЦИЈЕ У 2016. ГОДИНИ</b>					
		Нису добијене информације.					
		<b>Општина Сврљиг</b>					
		Изградња обилазнице око Сврљига.			100.000.000,00		
<b>СТАТУС РЕАЛИЗАЦИЈЕ У 2016. ГОДИНИ</b>							
Нису добијене информације.							
<b>Град Ниш</b>							
		Обилазница око Ниша.	ЈЛС, Завод за урбанизам Ниш,				

Редни број СП	Стратешки приоритети СП	Активности / Пројекти за реализацију приоритета (А/П)	Учесници у реализацији активности / пројекта Одговорност (О) и Партнери (Пр)	Оријентациони износи и извори финансирања А и П			Рокови реализације А и П (фаза П)	
				Опис	РСД	€		
1	2	3	4	5			6	
			ЈП Дирекција за изградњу града Ниша					
<b>СТАТУС РЕАЛИЗАЦИЈЕ У 2016. ГОДИНИ</b>								
Започете су планске активности, завршен је Рани јавни увид у ПДР за део спољашњег градског примарног прстена од ДП 2. а реда бр. 158 до ДП2. б реда бр. 427, деоница на територији Града Ниша (део јужне обилазнице око Ниша).								
<b>Општина Блаце</b>								
		Изградња обилазнице око насеља Блаце.	ЈЛС, МГСИ, ЈП ПС					
<b>СТАТУС РЕАЛИЗАЦИЈЕ У 2016. ГОДИНИ</b>								
Нису добијене информације.								
<b>Општина Прокупље</b>								
		Израда пројектне документације, експропријација земљишта на обилазници око Прокупља.	ЈП ПС, МГСИ					
<b>СТАТУС РЕАЛИЗАЦИЈЕ У 2016. ГОДИНИ</b>								
Нису добијене информације.								
<b>Општина Бабушница</b>								
		Изградња друмске обилазнице око Бабушнице.	О: ЈП ПС, Пр: ЈЛС	Буџет РС			2 године	
<b>СТАТУС РЕАЛИЗАЦИЈЕ У 2016. ГОДИНИ</b>								
Нису добијене информације.								
2.	Осавремењавање и изградња локалних путева.	<b>Јединица локалне самоуправе</b>						
		<b>Општина Алексинац</b>						
		У току 2013. године започета је израда Пројекта техничке регулације саобраћаја за градско подручје општине Алексинац. Пројекат је тренутно у поступку техничке контроле.	ЈЛС, Пројектни биро "Сигнал про-дизајн" Ниш, Саобраћајни факултет у Београду.		650.000,00			
		<b>СТАТУС РЕАЛИЗАЦИЈЕ У 2016. ГОДИНИ</b>						
Нису добијене информације.								
		Санација коловоза дела општинског пута Гешица – Велики Дреновац. Санација коловоза се врши у дужини од 1.000,00 m. Наведени локални пут је један од путева	МПРС		25.793.325,60		90 дана	

Редни број СП	Стратешки приоритети СП	Активности / Пројекти за реализацију приоритета (А/П)	Учесници у реализацији активности / пројекта Одговорност (О) и Партнери (Пр)	Оријентациони износи и извори финансирања А и П			Рокови реализације А и П (фаза П)
				Опис	РСД	€	
1	2	3	4	5			6
		који спаја градове Ниш и Крушевац.					
<b>СТАТУС РЕАЛИЗАЦИЈЕ У 2016. ГОДИНИ</b>							
Нису добијене информације.							
<b>Општина Дољевац</b>							
		Санација, реконструкција и изградња локалне путне мреже на територији општине Дољевац.	О: ЈЛС, ЈП Дирекција за изградњу, ВРС		100.000.000,00		2018.
<b>СТАТУС РЕАЛИЗАЦИЈЕ У 2016. ГОДИНИ</b>							
Нису добијене информације.							
<b>Општина Гаџин Хан</b>							
		Реконструкција локалног пута Г. Хан - Д. Пољана - Миљковац - Д. Душник, Локални пут бр. 1 - Чагровац, Локални пут бр. 1 - Телије, Регионални пут. бр. 224 - Д. Драговље	ЈЛС, МФ, МГСИ		170.000.000,00		2017.
<b>СТАТУС РЕАЛИЗАЦИЈЕ У 2016. ГОДИНИ</b>							
Нису добијене информације.							
<b>Општина Ражањ</b>							
		Рехабилитација локалног пута од државног пута другог А реда бр. 158 до државног пута другог А реда бр. 215.	Министарства, Донатори, ЈЛС		200.000.000,00		2014-2019.
<b>СТАТУС РЕАЛИЗАЦИЈЕ У 2016. ГОДИНИ</b>							
Није било активности у току 2016. године.							
		Рехабилитација локалног пута Ковиловица - Скорица.					
<b>СТАТУС РЕАЛИЗАЦИЈЕ У 2016. ГОДИНИ</b>							
Није било активности у току 2016. године.							
		Рехабилитација локалног пута Грабово - Пардик.					
<b>СТАТУС РЕАЛИЗАЦИЈЕ У 2016. ГОДИНИ</b>							
Није било активности у току 2016. године.							
		Рехабилитација локалног пута Црни Као - Мозгово.					
<b>СТАТУС РЕАЛИЗАЦИЈЕ У 2016. ГОДИНИ</b>							
Није било активности у току 2016. године.							

Редни број СП	Стратешки приоритети СП	Активности / Пројекти за реализацију приоритета (А/П)	Учесници у реализацији активности / пројекта Одговорност (О) и Партнери (Пр)	Оријентациони износи и извори финансирања А и П			Рокови реализације А и П (фаза П)
				Опис	РСД	€	
1	2	3	4	5			6
		Рехабилитација локалног пута Церово - Малетина.					
<b>СТАТУС РЕАЛИЗАЦИЈЕ У 2016. ГОДИНИ</b>							
Није било активности у току 2016. године.							
		Изградња локалног пута од општинског пута до Послона.					
<b>СТАТУС РЕАЛИЗАЦИЈЕ У 2016. ГОДИНИ</b>							
Није било активности у току 2016. године.							
		Реконструкција од пута другог реда до манастира Св. Романа.	ЈЛС, МТТТ, ТО, НВО		5.000.000,00		2014-2019.
<b>СТАТУС РЕАЛИЗАЦИЈЕ У 2016. ГОДИНИ</b>							
Није било активности у току 2016. године.							
<b>Општина Сврљиг</b>							
		Радови на рехабилитацији и појачаном одржавању локалних путних праваца за насељена места, Извор – Жељево – Тројица, Плужина, Мечји-До, Давидовац, Радмировац, Галибабинац, Манојлица, Округлица, Гушевац-Влахово, Извор – Бурдимо, Периш, Рибаре, Турина			310.000.000,00		
<b>СТАТУС РЕАЛИЗАЦИЈЕ У 2016. ГОДИНИ</b>							
Нису добијене информације.							
<b>Град Ниш</b>							
		Унапређење путне мреже (ако се под осавремењавање подразумевају радови на одржавању, пројектовању и постављању сигнализације и саобраћајне опреме).	ЈЛС				
<b>СТАТУС РЕАЛИЗАЦИЈЕ У 2016. ГОДИНИ</b>							
Реализују се годишњи програми реализације пројеката одржавања путне мреже на територији Града Ниша.							
		Наставак реконструкције путног правца Горња Студена – Бојанине воде.	О: ЈЛС, Пр: ЈП Наисус, ГО МПЗЖС, ЈП Дирекција за изградњу града Ниша, ДЕУ, ЈП ПС	30% 10% 10% 20% 30%			2015-2020.



Редни број СП	Стратешки приоритети СП	Активности / Пројекти за реализацију приоритета (А/П)	Учесници у реализацији активности / пројекта Одговорност (О) и Партнери (Пр)	Оријентациони износи и извори финансирања А и П			Рокови реализације А и П (фаза П)
				Опис	РСД	€	
1	2	3	4	5			6
		<b>СТАТУС РЕАЛИЗАЦИЈЕ У 2016. ГОДИНИ</b> Усвојен је План детаљне регулације пута Плоче-Бојанине воде 2014. године.					
		Изградња пута од села Церја до Церјанске пећине дужине 4 km (пројекат прекограничне сарадње ГО Пантелеј са Бугарском општином Лом).	О: ЈЛС, Пр: ЈП Наисус, ГО МПЗЖС, ЈП Дирекција за изградњу града Ниша, ДЕУ, ЈП ПС	30% 10% 10% 20% 30%			2015-2020.
		<b>СТАТУС РЕАЛИЗАЦИЈЕ У 2016. ГОДИНИ</b> Земљиште је изузето, у току је упис у РГЗ. Пут је изграђен у дужини од око 2km, недостаје око 300m за комплетирање деонице.					
		Наставак израде и усвајање ПДР пута Бојанине воде – Плоче.	О: ЈЛС, Пр: ЈП Наисус, ГО МПЗЖС, ЈП Дирекција за изградњу града Ниша, ДЕУ, ЈП ПС	30% 10% 10% 20% 30%			2015-2020.
		<b>СТАТУС РЕАЛИЗАЦИЈЕ У 2016. ГОДИНИ</b> План је донет 2014. године.					
		Изградња моста на Кутинској реци код погона Ниш - аута.	О: ЈЛС, Пр: ЈП Наисус, ГО МПЗЖС, ЈП Дирекција за изградњу града Ниша, ДЕУ, ЈП ПС	30% 10% 10% 20% 30%			2015-2020.
		<b>СТАТУС РЕАЛИЗАЦИЈЕ У 2016. ГОДИНИ</b> Донет је ППР ГО Нишка Бања – друга фаза 2015. године. Имовински није започето.					
		<b>Општина Блаце</b>					
		Изградња општинског пута О број 22 до Попове. Изградња општинског пута О број 18 до Пребресе. Реконструкција општинског пута О број 9 до Гргура.	ЈЛС, МГСИ				
		<b>СТАТУС РЕАЛИЗАЦИЈЕ У 2016. ГОДИНИ</b> Нису добијене информације.					
		<b>Општина Куршумлија</b>					
		Општински пут Зебице - Ђавоља варош - Ђаке - Гајтан - спој са Проломом у дужини од 19 km.	МГСИ, ЈЛС, ЈЛС, ГЗП	Будет РС и ЈЛС, донације	304.000.000,00		Израда прој. док. 2015. год Изградња пута 2016-2017.

Редни број СП	Стратешки приоритети СП	Активности / Пројекти за реализацију приоритета (А/П)	Учесници у реализацији активности / пројекта Одговорност (О) и Партнери (Пр)	Оријентациони износи и извори финансирања А и П			Рокови реализације А и П (фаза П)
				Опис	РСД	€	
1	2	3	4	5			6
		<b>СТАТУС РЕАЛИЗАЦИЈЕ У 2016. ГОДИНИ</b>					
		Нису добијене информације.					
		Општински пут Пепељевац (државни пут IB реда ознака пута 35) - Грабовница - Дединац - Товрљане у дужини од 12 km.	МГСИ, ЈПРС, ЈЛС, ГЗП	Буџет РС и ЈЛС, донације	192.000.000,00		Изградња пута 2015-2016.
		<b>СТАТУС РЕАЛИЗАЦИЈЕ У 2016. ГОДИНИ</b>					
		Нису добијене информације.					
		Општински пут Баћоглава - Жегрова - Растелица - Парада - Луково у дужини од 25 km.	МГСИ, ЈПРС, ЈЛС, ГЗП	Буџет РС и ЈЛС, донације	400.000.000,00		Израда прој. док. 2016. год Изградња пута 2017-2018.
		<b>СТАТУС РЕАЛИЗАЦИЈЕ У 2016. ГОДИНИ</b>					
		Нису добијене информације.					
		Општински пут Куршумлијска бања - Крток - Орловац - Преветица - Матарова - Мердаре у дужини од 14,8 km.	МГСИ, ЈПРС, ЈЛС, ГЗП	Буџет РС и ЈЛС, донације	237.000.000,00		Израда прој. док. 2016. год Изградња пута 2017-2018.
		<b>СТАТУС РЕАЛИЗАЦИЈЕ У 2016. ГОДИНИ</b>					
		Нису добијене информације.					
		Општински пут (државни пут IB реда ознака пута 35) Рача - Равни Шорт - Куршумлијска бања у дужини од 7,8 km.	МГСИ, ЈПРС, ЈЛС, ГЗП	Буџет РС и ЈЛС, донације	125.000.000,00		Израда прој. док. 2015. год Изградња пута 2016-2017.
		<b>СТАТУС РЕАЛИЗАЦИЈЕ У 2016. ГОДИНИ</b>					
		Нису добијене информације.					
		Општински пут Висока (железничка станица) - мало Пупавце (КО Космача) - Каменица - Дединац - Товрљане у дужини од 13,7 km.	МГСИ, ЈПРС, ЈЛС, ГЗП	Буџет РС и ЈЛС, донације	220.000.000,00		Израда прој. док. 2015. год Изградња пута 2016-2017.
		<b>СТАТУС РЕАЛИЗАЦИЈЕ У 2016. ГОДИНИ</b>					
		Нису добијене информације.					
		<b>Општина Прокупље</b>					
		Израда пројектне документације.	ЈЛС, ЈП				
		<b>СТАТУС РЕАЛИЗАЦИЈЕ У 2016. ГОДИНИ</b>					

Редни број СП	Стратешки приоритети СП	Активности / Пројекти за реализацију приоритета (А/П)	Учесници у реализацији активности / пројекта Одговорност (О) и Партнери (Пр)	Оријентациони износи и извори финансирања А и П			Рокови реализације А и П (фаза П)
				Опис	РСД	€	
1	2	3	4	5			6
		Нису добијене информације.					
		<b>Општина Бела Паланка</b>					
		Реализација Пројекта асфалтирања неасфалтираних улица у Белој Паланци.	ЈЛС, ЈП за грађевинско земљиште и изградњу општине Бела Паланка		89.725.500,00		
		<b>СТАТУС РЕАЛИЗАЦИЈЕ У 2016. ГОДИНИ</b>					
		Нису добијене информације.					
		<b>Општина Димитровград</b>					
		Изградња деонице Куса Врана – Трнскиодоровци (II фаза).	О: ЈЛС, Пр: МДУЛС		75.000.000,00		
		<b>СТАТУС РЕАЛИЗАЦИЈЕ У 2016. ГОДИНИ</b>					
		Пројекат је реализован у дужини од 1,6 km, вредности око 17.000.000 динара, уз суфинансирање Министарства привреде РС.					
		Израда пројектно - техничке документације за изградњу општинског пута Жељуша - Планиница - Поганово.	О: ЈЛС, Пр: МДУЛС		500.000,00		
		<b>СТАТУС РЕАЛИЗАЦИЈЕ У 2016. ГОДИНИ</b>					
		Пројекат није реализован.					
		Израда пројектно - техничке документације за изградњу општинског пута Пртопопинске воденице - Мазгош - Бребевница.	О: ЈЛС, Пр: МДУЛС		500.000,00		
		<b>СТАТУС РЕАЛИЗАЦИЈЕ У 2016. ГОДИНИ</b>					
		Пројектно техничка документација је израђена 2016. године.					
		Изградња дела пута у дужини од 2,7 km предстоји крајем 2017. године, уз суфинансирање Министарства привреде РС.					
		Изградња II фазе општинског пута Каменички мост - Сенокос.	О: ЈЛС, Пр: МП,МДУЛС				
		<b>СТАТУС РЕАЛИЗАЦИЈЕ У 2016. ГОДИНИ</b>					
		Пројекат није реализован.					
		Израда пројектно техничке документације за изградњу пута Сенокос – Басарски камен.	ВРС, ЈП „Парк природе Стара планина“, ЈЛС, ЈП „Спортско туристички центар Димитровград“				

Редни број СП	Стратешки приоритети СП	Активности / Пројекти за реализацију приоритета (А/П)	Учесници у реализацији активности / пројекта Одговорност (О) и Партнери (Пр)	Оријентациони износи и извори финансирања А и П			Рокови реализације А и П (фаза П)
				Опис	РСД	€	
1	2	3	4	5			6
		<b>СТАТУС РЕАЛИЗАЦИЈЕ У 2016. ГОДИНИ</b>					
		Пројекат није реализован.					
		Санација и асфалтирање пута на делу деонице Бољевкса бара – Пасје поље.	О: МДУЛС, МГСИ , Пр: ЈЛС		62.000.000,00		
		<b>СТАТУС РЕАЛИЗАЦИЈЕ У 2016. ГОДИНИ</b>					
		Пројекат није реализован.					
		<b>Општина Пирот</b>					
		Пројекат изградње пута брана Завојског језера - Мртвачки мост - Топли до - Бабин зуб.	О: МГСИ, ЈЛС Дирекција за изградњу, Пр: ЕУ				
		<b>СТАТУС РЕАЛИЗАЦИЈЕ У 2016. ГОДИНИ</b>					
		Нису добијене информације.					
		Изградња пута Пирот - Мирковци - Јабучко равниште.	О: МГСИ, ЈЛС Дирекција за изградњу, Пр: ЕУ				
		<b>СТАТУС РЕАЛИЗАЦИЈЕ У 2016. ГОДИНИ</b>					
		Нису добијене информације.					
<b>Планско решење: 7.4. РАЗВОЈ ЖЕЛЕЗНИЧКОГ САОБРАЋАЈА И ИНФРАСТРУКТУРЕ</b>							
1.	Електрифицирање пруге Ниш- Пирот-граница са Републиком Бугарском (Е-70) са изградњом обилазнице Ниша у северном делу града.	<b>Јавна предузећа и институције</b>					
		<b>Железнице Србије</b>					
		„Железнице Србије“ ад спроводе активности на изради пројектне документације за Реконструкцију и модернизацију пруге Ниш – Димитровград.	ЖС, МГСИ				120.000.000,00
		<b>СТАТУС РЕАЛИЗАЦИЈЕ У 2016. ГОДИНИ</b>					
		Није било активности					
		Прва фаза реконструкције пруге Ниш – Димитровград представља извођење грађевинских радова од Сићева до Станичења . Последњу фазу осавремавања пруге Ниш - Димитровград - граница Бугарске представља Пројекат електрификације и модернизација осигурања и телекомуникација железничке пруге од Ниша до Димитровграда дужине 98 km.					

Редни број СП	Стратешки приоритети СП	Активности / Пројекти за реализацију приоритета (А/П)	Учесници у реализацији активности / пројекта Одговорност (О) и Партнери (Пр)	Оријентациони износи и извори финансирања А и П			Рокови реализације А и П (фаза П)
				Опис	РСД	€	
1	2	3	4	5			6
		<b>СТАТУС РЕАЛИЗАЦИЈЕ У 2016. ГОДИНИ</b>					
		Није било активности					
		„Железнице Србије“ ад спроводе активности на изради пројектне документације за изградњу железничке обилазнице око Ниша.	ДЕУ у РС, МГСИ, ЖС	Пројекат се финансира из ИПА 2011		900.000,00	2013- 2015.
		<b>Јединица локалне самоуправе</b>					
		<b>Град Ниш</b>					
		Електрификација и изградња обилазнице око Ниша.	ЖС, ЈП Завод за урбанизам Ниш, ЈП Дирекција за изградњу града Ниша, МГСИ				
		<b>СТАТУС РЕАЛИЗАЦИЈЕ У 2016. ГОДИНИ</b>					
		ПГР обилазне пруге на територији Града Ниша донет је 2016. године. Потврђена је Студија оправданости и Идејни пројекат обилазне пруге од стране надлешног министарства. „Железнице Србије“ ад спроводе активности на изради пројектне документације за изградњу железничке обилазнице око Ниша. Завршен је Пројекат парцелације и спроведена је у Катастру парцелација, у току је имовинска припрема трасе.					
2.	Активности на припреми коридора пруге Ниш-Лесковац-граница са Републиком Македонијом (Е-85) односно изградња двоколосечне и електрифициране пруге, са брзином вожње од 160 км/х, која ће у највећој могућој мери користити постојећи коридор пруге.	<b>Јавна предузећа и институције</b>					
		<b>Железнице Србије</b>					
		Израда Техничке документације за модернизацију пруге (Трупале) Ниш - Брестовац на прузи Ниш - Прешево - граница са Македонијом.	ДЕУ у РС, ЖС	ИПА 2008		1.000.000	2010- 2014.
		<b>СТАТУС РЕАЛИЗАЦИЈЕ У 2016. ГОДИНИ</b>					
		Пројекат је упућен на Републичку ревизиону комисију. Обезбеђена средства за израду недостајуће документације и извођење радова – из фонда ИПА 2015 од 30.12.2016. године.					
		Очекује се да ће се након ове деонице наставити са пројектовањем осталих преосталих деоница до границе са Македонијом, као и евентуално суфинансирање инвестиционих активности на овој деоници из ИПА фондова ЕУ.	ДЕУ у РС, ЖС	ИПА 2008		2.600.000	
		<b>СТАТУС РЕАЛИЗАЦИЈЕ У 2016. ГОДИНИ</b>					
		До сада није израђена пројектна документација.					

Редни број СП	Стратешки приоритети СП	Активности / Пројекти за реализацију приоритета (А/П)	Учесници у реализацији активности / пројекта Одговорност (О) и Партнери (Пр)	Оријентациони износи и извори финансирања А и П			Рокови реализације А и П (фаза П)
				Опис	РСД	€	
1	2	3	4	5			6
		Поред овога израђена је и техничка документација за обнову деоница а пруге Винарци – Ђорђево, Врањска Бања – Ристовац и Бујановац – Букаревац.	ЖС, МГСИ	Средстава кредита Руске федерације			Зависи од датума потписивања Анекса 2 са Руском федерацијом
<b>СТАТУС РЕАЛИЗАЦИЈЕ У 2016. ГОДИНИ</b>							
Завршени су радови на реконструкцији и обнови деоница пруге Винарци – Ђорђево, Врањска Бања – Ристовац и Бујановац – Букаревац.							
<b>Јединица локалне самоуправе</b>							
<b>Општина Дољевац</b>							
		Пружање административне и техничке помоћи надлежним министарствима, ЈП и потенцијалним инвеститорима.	ЈЛС				
<b>СТАТУС РЕАЛИЗАЦИЈЕ У 2016. ГОДИНИ</b>							
Нису добијене информације.							
<b>Град Ниш</b>							
		Електрификација двоколосечне пруге.	ЖС, МГСИ				
<b>СТАТУС РЕАЛИЗАЦИЈЕ У 2016. ГОДИНИ</b>							
Реализација је у току. „Железнице Србије“ а.д. спроводе активности на изради пројектне документације за изградњу двоколосечне и електрифициране пруге.							
<b>Министарства</b>							
<b>Министарство грађевинства, саобраћаја и инфраструктуре</b>							
3.	Рехабилитација железничких пруга, тачније критичних деоница, као и реконструкција у циљу довођења пруга на пројектоване или евентуално повећане брзине, уз модернизацију сигнално-сигурносних уређаја.	Планом детаљне регулације аеродрома Константин Велики Ниш, планирано је измештање дела железнице у контактної зони аеродрома, због отклањања ограничења коришћења Аеродрома и даљег развоја (скраћена полетно-слетна стаза за слетање 220 m, постављање светлосног прилаза).					
<b>СТАТУС РЕАЛИЗАЦИЈЕ У 2016. ГОДИНИ</b>							
Нису добијене информације.							

Редни број СП	Стратешки приоритети СП	Активности / Пројекти за реализацију приоритета (А/П)	Учесници у реализацији активности / пројекта Одговорност (О) и Партнери (Пп)	Оријентациони износи и извори финансирања А и П			Рокови реализације А и П (фаза П)
				Опис	РСД	€	
1	2	3	4	5			6
<b>Јединица локалне самоуправе</b>							
<b>Општина Сврљиг</b>							
		Реконструкција пружног прелаза у ниво на магистралној прузи Црвени Крст-Прахово-Пристаниште и државном путу IV реда ознаке пута 35.			5.000.000,00		
<b>СТАТУС РЕАЛИЗАЦИЈЕ У 2016. ГОДИНИ</b>							
Нису добијене информације.							
<b>Град Ниш</b>							
		Модернизација и рехабилитација железничких пруга.	ЖС				
<b>СТАТУС РЕАЛИЗАЦИЈЕ У 2016. ГОДИНИ</b>							
Доношењем ППР-а обилазне пруге на територији Града Ниша и израдом Идејног пројекта обилазне пруге створени су услови за измештање дела железнице у контактної зони аеродрома, продужење полетно-слетне стазе за 220 m и постављања система прилазних светала. Све активности предузете на реализацији обилазнице и промена у зоне аеродрома представљају сегмент унапређења нишког железничког чвора.							
<b>Општина Куршумлија</b>							
		Модернизација и електрификација пруге (Ниш) - Дољевац - Кастрат - Косово поље.	МГСИ, ЖС, ЈЛС, ГЗП				
<b>СТАТУС РЕАЛИЗАЦИЈЕ У 2016. ГОДИНИ</b>							
Нису добијене информације.							
<b>Планско решење: 7.5. РАЗВОЈ ВАЗДУШНОГ САОБРАЋАЈА И ИНФРАСТРУКТУРЕ</b>							
1.	Проширење и модернизација аеродрома „Константин Велики” у Нишу.	<b>Министарства</b>					
		<b>Министарство грађевинства, саобраћаја и инфраструктуре</b>					
		Планом детаљне регулације аеродрома Константин Велики Ниш, планирана је изградња новог торња аеродромске контроле летења.	„Контрола летења Србије и Црне Горе – SMATSA - д.о.о. Београд)				
		<b>Јавна предузећа и институције</b>					
		<b>ЈП Аеродром Ниш</b>					
		Реконструкција и доградња постојеће терминалне зграде.	МГСИ, ЈЛС,		6.000.000,00	до 2020. год.	

Редни број СП	Стратешки приоритети СП	Активности / Пројекти за реализацију приоритета (А/П)	Учесници у реализацији активности / пројекта Одговорност (О) и Партнери (Пр)	Оријентациони износи и извори финансирања А и П			Рокови реализације А и П (фаза П)
				Опис	РСД	€	
1	2	3	4	5			6
			ЈП Аеродром Ниш				
<b>СТАТУС РЕАЛИЗАЦИЈЕ У 2016. ГОДИНИ</b>							
Усвојен је плански документ – План детаљне регулације комплекса аеродром „Константин Велики“ у Нишу, док је израда техничке документације за реконструкцију и доградњу терминалне зграде току.							
<b>НАПОМЕНА ГРАД НИШ О СТАТУСУ РЕАЛИЗАЦИЈЕ стратешког приоритета 1) У 2016. ГОДИНИ</b>							
Реконструкција зграде је завршена, доградња се очекује у 2018. години.							
		Рехабилитација полетно слетне стазе са доградњом рулнице и проширењем платформе.	МГСИ, Град Ниш, ЈП Аеродром Ниш			7.000.000,00	до 2020. год.
<b>СТАТУС РЕАЛИЗАЦИЈЕ У 2016. ГОДИНИ</b>							
Усвојен је плански документ – План детаљне регулације комплекса аеродром „Константин Велики“ у Нишу.							
<b>НАПОМЕНА ГРАД НИШ О СТАТУСУ РЕАЛИЗАЦИЈЕ стратешког приоритета 1) У 2016. ГОДИНИ</b>							
Није било активности на реализацији, припреме су у току.							
<b>Јединица локалне самоуправе</b>							
<b>Град Ниш</b>							
		Припрема планске документације и набавка опреме.	ЈП Аеродром Ниш, МГСИ				
<b>НАПОМЕНА ГРАД НИШ О СТАТУСУ РЕАЛИЗАЦИЈЕ стратешког приоритета 1) У 2016. ГОДИНИ</b>							
План је усвојен, у току је набавка опреме.							
Планом детаљне регулације аеродрома Константин Велики Ниш, планирана је изградња новог торња аеродромске контроле летења. (припрема пројекта и реализације је у току: Контрола летења Србије и Црне Горе – SMATSA - д.о.о. Београд).							
<b>Тематска област: 8. ВОДОПРИВРЕДА</b>							
<b>Планско решење: 8.1. РАЗВОЈ ВОДНЕ И ВОДОПРИВРЕДНЕ ИНФРАСТРУКТУРЕ</b>							
1.	Обнова мрежа свих водовода (смањење губитака на мање од 20%).	<b>Јединице локалне самоуправе</b>					
		<b>Општина Алексинац</b>					
		Замена дотрајале примарне и секундарне водоводне мреже у Алексинцу и насељима која су везана на водоводни систем "Бресје"	КФВ програм 2, Консултант „SETEC Engineering“ Austria, МПЗЖС	Кредит/ донација		1.500.000,00	2015.
		<b>СТАТУС РЕАЛИЗАЦИЈЕ У 2016. ГОДИНИ</b>					
Нису добијене информације.							
<b>Општина Дољевац</b>							
		Санција, реконструкција, доградња система за водоснабдевање и изградња свих секундарних водоводних мрежа на	О: ЈЛС, Пр: Општина Бојник, Град Ниш, Влада РС		200.000.000,00		2023.



Редни број СП	Стратешки приоритети СП	Активности / Пројекти за реализацију приоритета (А/П)	Учесници у реализацији активности / пројекта Одговорност (О) и Партнери (Пр)	Оријентациони износи и извори финансирања А и П			Рокови реализације А и П (фаза П)
				Опис	РСД	€	
1	2	3	4	5			6
		територији општине Дољевац и повезивање са другим регионалним системима.					
<b>СТАТУС РЕАЛИЗАЦИЈЕ У 2016. ГОДИНИ</b>							
Нису добијене информације.							
<b>Општина Гаџин Хан</b>							
		Реконструкција и изградња водоводне мреже.	ЈЛС, МПЗЖС		10.000.000,00		2018.
<b>СТАТУС РЕАЛИЗАЦИЈЕ У 2016. ГОДИНИ</b>							
Нису добијене информације.							
<b>Општина Меровина</b>							
		Реконструкција и изградња водоводне мреже у насељеном месту Облачина.	ЈЛС, ЈП Дирекција за изградњу општине Меровина	Буџет ЈЛС			
<b>СТАТУС РЕАЛИЗАЦИЈЕ У 2016. ГОДИНИ</b>							
Нису добијене информације.							
<b>Општина Ражањ</b>							
		Извођење припремних и главних извођачких радова по пројектној документацији реконструкције секундарне водоводне мреже у Ражњу.	ЈЛС, ЈКП		7.000.000,00		2014-2019.
<b>СТАТУС РЕАЛИЗАЦИЈЕ У 2016. ГОДИНИ</b>							
Није било активности у току 2016. године.							
		Извођење припремних и главних извођачких радова по пројектној документацији на изградњи резервоара у Ражњу.					
<b>СТАТУС РЕАЛИЗАЦИЈЕ У 2016. ГОДИНИ</b>							
Није било активности у току 2016. године.							
		Главни пројекат водоснабдевања општине Ражањ и успутних села општине Алексинац из водосистема "Бован".					
<b>СТАТУС РЕАЛИЗАЦИЈЕ У 2016. ГОДИНИ</b>							
Није било активности у току 2016. године.							
		Извођење припремних и главних					

Редни број СП	Стратешки приоритети СП	Активности / Пројекти за реализацију приоритета (А/П)	Учесници у реализацији активности / пројекта Одговорност (О) и Партнери (Пр)	Оријентациони износи и извори финансирања А и П			Рокови реализације А и П (фаза П)
				Опис	РСД	€	
1	2	3	4	5			6
		извођачких радова по пројектној документацији изградње резервоара Ражањ.					
<b>СТАТУС РЕАЛИЗАЦИЈЕ У 2016. ГОДИНИ</b>							
Нису добијене информације.							
		Израда пројектне документације реконструкције и каптирања појединих сеоских водовода.					
<b>СТАТУС РЕАЛИЗАЦИЈЕ У 2016. ГОДИНИ</b>							
Нису добијене информације.							
<b>Општина Сврљиг</b>							
		Реконструкција и изградња водоводне мреже (избор деонице од стране општине).	ЈЛС, ЈКСП „Сврљиг“	ЈЛС, ЈКСП „Сврљиг“, Донаторске организације	10.000.000,00		2017.
<b>СТАТУС РЕАЛИЗАЦИЈЕ У 2016. ГОДИНИ</b>							
Нису добијене информације.							
<b>Општина Блаце</b>							
		Реконструкција ППВП "Придворица". Реконструкција дистрибутивних цевовода воде за пиће у Блацу. Реконструкција дистрибутивних цевовода воде за пиће у Блацу. Реконструкција и доградња ППВП "Церовица".	ЈЛС, МПЗЖС, ЈВП СВ, ЈКП Блаце				
<b>СТАТУС РЕАЛИЗАЦИЈЕ У 2016. ГОДИНИ</b>							
Нису добијене информације.							
<b>Општина Куршумлија</b>							
		Израда пројектне документације за замену азбестних цеви у дужини од 10 km (градско језгро)	РХМЗ, ВПЦ МН, ЈВП СВ, ЈЛС, ГЗП, ЕВРОПСКИ ПРОГРЕС		2.000.000,00		2015.
<b>СТАТУС РЕАЛИЗАЦИЈЕ У 2016. ГОДИНИ</b>							
Урађена пројектна документација-пријекат за извођење.							
		Замена азбестних цеви у дужини од 10 km	РХМЗ,		120.000.000,00		2015-2018.

Редни број СП	Стратешки приоритети СП	Активности / Пројекти за реализацију приоритета (А/П)	Учесници у реализацији активности / пројекта Одговорност (О) и Партнери (Пр)	Оријентациони износи и извори финансирања А и П			Рокови реализације А и П (фаза П)
				Опис	РСД	€	
1	2	3	4	5			6
		(градско језгро)	ВПЦ МН, ЈВП СВ, ЈЛС, ГЗП, ЕВРОПСКИ ПРОГРЕС				
<b>Општина Житораја</b>							
		Изградња постројења за пречишћавање питке воде у насељу Јасеница.	ЈЛС, ЈКП		10.000.000,00		2014.
<b>СТАТУС РЕАЛИЗАЦИЈЕ У 2016. ГОДИНИ</b>							
Нису добијене информације.							
<b>Општина Бабушница</b>							
		Израда пројеката санације и реконструкције магистралног водовода Љуберађа - Велико Боњинце.	О: ЈЛС, Пр: РДВ, ЈПУО				
<b>СТАТУС РЕАЛИЗАЦИЈЕ У 2016. ГОДИНИ</b>							
Нису добијене информације.							
		Израда пројектне документације јавног система водоснабдевања аутоматика пумпних постројења.					
<b>СТАТУС РЕАЛИЗАЦИЈЕ У 2016. ГОДИНИ</b>							
Нису добијене информације.							
		Реконструкција и доградња разводне мреже водовода насеља Бабушница према постојећој пројектној документацији - приоритет замена деоница са азбестцементним цевима.					
<b>СТАТУС РЕАЛИЗАЦИЈЕ У 2016. ГОДИНИ</b>							
Нису добијене информације.							
		Санација и реконструкција магистралног водовода Љуберађа - В.Боњинце према до сада урађеној пројектној документацији.					
<b>СТАТУС РЕАЛИЗАЦИЈЕ У 2016. ГОДИНИ</b>							
Нису добијене информације.							
		Санација, реконструкција и доградња главног цевовода за насеља Ракита, Звонце и Звоначка Бања према постојећој					

Редни број СП	Стратешки приоритети СП	Активности / Пројекти за реализацију приоритета (А/П)	Учесници у реализацији активности / пројекта Одговорност (О) и Партнери (Пр)	Оријентациони износи и извори финансирања А и П			Рокови реализације А и П (фаза П)
				Опис	РСД	€	
1	2	3	4	5			6
		пројектној документацији.					
<b>СТАТУС РЕАЛИЗАЦИЈЕ У 2016. ГОДИНИ</b>							
Нису добијене информације.							
<b>Општина Пирот</b>							
		Санација водоводне мреже	KWF -банка			800.000,00	I фаза - октобар 2014. год. II фаза - октобар 2015. год.
<b>СТАТУС РЕАЛИЗАЦИЈЕ У 2016. ГОДИНИ</b>							
Нису добијене информације.							
2.	Изградња регионалних система водоснабдевања, приоритетно систем „Селова”.	<b>Јединице локалне самоуправе</b>					
		<b>Општина Алексинац</b>					
		(Изградња регионалног водосистема "БОВАН" и унапређење постојеће водоводне мреже на територији општине Алексинац): 1. Израда плана детаљне регулације „Бован“ – (ПДР). 2. Завршетак изградње регионалног водосистема "Бован" - изградња магистралног ценовода са резервоарима до општина Ражањ, Параћин и Соко Бања. 3. Реконструкција и доградња постројења за прераду воде „Бресје“ и замена дотрајале примарне и секундарне водоводне мреже и изградња резервоара. 4. Изградња примарне и секундарне водоводне мреже - ширење водоводне мреже у насељеним местима општине Алексинац.	Надлежна министарства, ЈЛС, Обрађивач плана	Буџет РС Буџет ЈЛС Донатори			
		<b>СТАТУС РЕАЛИЗАЦИЈЕ У 2016. ГОДИНИ</b>					
1-4. Нису добијене информације.							
<b>Општина Дољевац</b>							
		Реконструкција магистралног ценовода од	Општина Дољевац,			651.500.000,00	2016.

Редни број СП	Стратешки приоритети СП	Активности / Пројекти за реализацију приоритета (А/П)	Учесници у реализацији активности / пројекта Одговорност (О) и Партнери (Пр)	Оријентациони износи и извори финансирања А и П			Рокови реализације А и П (фаза П)	
				Опис	РСД	€		
1	2	3	4	5			6	
		ППВ „Бојник“ до општине Дољевац, у дужини од око 20.000 m (утискивањем полиетиленских у постојеће азбест-цементне цеви) и повезивање на систем Селова и НИВОС.	Општина Бојник, Град Ниш, РДВ, Влада РС					
<b>СТАТУС РЕАЛИЗАЦИЈЕ У 2016. ГОДИНИ</b>								
Нису добијене информације.								
<b>Општина Блаце</b>								
		Израда ПДР за главни дистрибутивни цевовод. Израда техничке документације за дистрибутивни цевовод. Експропријација земљишта.	ЈЛС, МПЗЖС, МФ					
<b>СТАТУС РЕАЛИЗАЦИЈЕ У 2016. ГОДИНИ</b>								
Нису добијене информације.								
3.	Дефинисање зона и појасева санитарне заштите око постојећих изворишта и објеката за водоснабдевање	<b>Јединице локалне самоуправе</b>						
		<b>Општина Алексинац</b>						
		Израда Елабората о зонама санитарне заштите. Од постојећа тридесетичетири изворишта (подземних водозахвата), као приоритетна за период овог Програма издвајају се за насеља: (1) Липовац, (2) Станци, Добрујевац и Катун, (3) Кулин, (4) Врело, (5) Доње Сухотно и (6) Горњи Крупац, Доњи Крупац и Бели брег.	О: ЈЛС, Пр: ВПЦ МН, ЗЗПС, МПЗЖС, РЈИС, РРА ЈУГ					2015-2017. (наведена шест као приоритетна) 2017-2020. (преосталих двадесетиосам водозахвата)
		<b>СТАТУС РЕАЛИЗАЦИЈЕ У 2016. ГОДИНИ</b>						
		Нису добијене информације.						
		<b>Општина Гаџин Хан</b>						
		Израда елабората о зонама санитарне заштите.	ЈЛС, МЗд		500.000,00		2015.	
<b>СТАТУС РЕАЛИЗАЦИЈЕ У 2016. ГОДИНИ</b>								
Нису добијене информације.								
<b>Општина Мeroшина</b>								
		Израда елабората о зонама санитарне заштите.	ЈЛС, ЈП Дирекција за изградњу општине Мeroшина, МЗд	Буџет ЈЛС Донатори				

Редни број СП	Стратешки приоритети СП	Активности / Пројекти за реализацију приоритета (А/П)	Учесници у реализацији активности / пројекта Одговорност (О) и Партнери (Пр)	Оријентациони износи и извори финансирања А и П			Рокови реализације А и П (фаза П)
				Опис	РСД	€	
1	2	3	4	5			6
		<b>СТАТУС РЕАЛИЗАЦИЈЕ У 2016. ГОДИНИ</b>					
		Нису добијене информације.					
		<b>Општина Ражањ</b>					
		Израда елабората о зонама санитарне заштите изворишта у Новом Брачину, изворишта Паљевац и у осталим месним заједницама.	ЈЛС, ЈКП, МЗд				2014-2019.
		<b>СТАТУС РЕАЛИЗАЦИЈЕ У 2016. ГОДИНИ</b>					
		Израђен је Елабората о зонама санитарне заштите изворишта у Новом Брачину.					
		<b>Општина Сврљиг</b>					
		Израда елабората о зонама санитарне заштите.	ЈЛС, ЈКСП „Сврљиг“, МЗд		2.500.000,00		2015.
		<b>СТАТУС РЕАЛИЗАЦИЈЕ У 2016. ГОДИНИ</b>					
		Нису добијене информације.					
		<b>Општина Блаце</b>					
		Израда Елабората о зонама санитарне заштите акумулације "Придворица".	ЈЛС, ЈВП СВ				
		<b>СТАТУС РЕАЛИЗАЦИЈЕ У 2016. ГОДИНИ</b>					
		Нису добијене информације.					
		Израда Елабората о зонама санитарне заштите изворишта "Церовица".	ЈЛС, ЈВП СВ				
		<b>СТАТУС РЕАЛИЗАЦИЈЕ У 2016. ГОДИНИ</b>					
		Нису добијене информације.					
		Израда Елабората о зонама санитарне заштите изворишта "Сибница".	ЈЛС, ЈВП СВ				
		<b>СТАТУС РЕАЛИЗАЦИЈЕ У 2016. ГОДИНИ</b>					
		Нису добијене информације.					
		<b>Општина Куршумлија</b>					
		Израда елабората о зонама санитарне заштите.	ЈЛС, ЈКП, МЗд				
		<b>СТАТУС РЕАЛИЗАЦИЈЕ У 2016. ГОДИНИ</b>					
		Нису добијене информације.					
		<b>Општина Житораја</b>					

Редни број СП	Стратешки приоритети СП	Активности / Пројекти за реализацију приоритета (А/П)	Учесници у реализацији активности / пројекта Одговорност (О) и Партнери (Пр)	Оријентациони износи и извори финансирања А и П			Рокови реализације А и П (фаза П)
				Опис	РСД	€	
1	2	3	4	5			6
		Израда елабората о зонама санитарне заштите.	ЈЛС		1.500.000,00		2014-2015.
<b>СТАТУС РЕАЛИЗАЦИЈЕ У 2016. ГОДИНИ</b>							
Нису добијене информације.							
<b>Општина Бабушница</b>							
		Израда елабората о зонама санитарне заштите за извориште „Љуберађа“ у општини Бабушница.	О: ЈЛС, Пр: ЈПУО, МЗд				
<b>СТАТУС РЕАЛИЗАЦИЈЕ У 2016. ГОДИНИ</b>							
Нису добијене информације.							
<b>Општина Бела Паланка</b>							
		Израда елабората о зонама санитарне заштите.	ЈЛС, ЗЗПС, МПЗЖС, МЗд				
<b>СТАТУС РЕАЛИЗАЦИЈЕ У 2016. ГОДИНИ</b>							
Нису добијене информације.							
<b>Општина Димитровград</b>							
		Израда елабората о зонама санитарне заштите: 1. Градиње; 2. Лукавица; 3. Мазгош; 4. Жељуша/Трапсћи/.	ЈЛС, ЈКП, МЗд		500.000,00		2016.
<b>СТАТУС РЕАЛИЗАЦИЈЕ У 2016. ГОДИНИ</b>							
Елаборат је израђен.							
<b>Општина Пирот</b>							
		Пројектна документација за зоне санитарне заштите изворишта Крупац и Градиште.					
<b>СТАТУС РЕАЛИЗАЦИЈЕ У 2016. ГОДИНИ</b>							
Нису добијене информације.							
4.	Спровођење легализације сеоских водовода.	<b>Јединице локалне самоуправе</b>					
		<b>Општина Алексинац</b>					
		Израда катастра водних објеката у сеоским насељима општине Алексинац.	О: ЈЛС, ЈП Дирекције за урбанизам и изградњу				

Редни број СП	Стратешки приоритети СП	Активности / Пројекти за реализацију приоритета (А/П)	Учесници у реализацији активности / пројекта Одговорност (О) и Партнери (Пр)	Оријентациони износи и извори финансирања А и П			Рокови реализације А и П (фаза П)
				Опис	РСД	€	
1	2	3	4	5			6
			општине Алексинац, Пр: СЛАП-СЛАП				
<b>СТАТУС РЕАЛИЗАЦИЈЕ У 2016. ГОДИНИ</b>							
Нису добијене информације.							
		Изградња и уређење сеоских водовода ван водоводног система „Бован“ у насељеним местима општине Алексинац.					
<b>СТАТУС РЕАЛИЗАЦИЈЕ У 2016. ГОДИНИ</b>							
Нису добијене информације.							
<b>Општина Блаце</b>							
		Прикупљање података за израда катастра подземних инсталација (водовод и канализација).	ЈЛС				
<b>СТАТУС РЕАЛИЗАЦИЈЕ У 2016. ГОДИНИ</b>							
Нису добијене информације.							
		Израда техничке документације деоница водовода које немају употребну дозволу.					
<b>СТАТУС РЕАЛИЗАЦИЈЕ У 2016. ГОДИНИ</b>							
Нису добијене информације.							
5.	Дефинисање свих извора загађења (регистровати мање загађиваче), урадити катастар загађивача.	<b>Јавна предузећа</b>					
		<b>Републичка дирекција за воде (РДВ)</b>					
		У току је израда катастра загађивача на сливу реке Нишаве (Ниш, Пирот, Димитровград, Бела Палнка, Куршумлија, Прокупље), прикупљање података и унос у базу КИЗ.	РДВ				
		<b>Јединице локалне самоуправе</b>					
		<b>Општина Алексинац</b>					
		Израда катастра загађивача.	ЈЛС, ЈП Дирекција за урбанизам и изградњу, ЈКП "Водовод и канализација"	Буџет ЈЛС			
<b>СТАТУС РЕАЛИЗАЦИЈЕ У 2016. ГОДИНИ</b>							
Нису добијене информације.							



Редни број СП	Стратешки приоритети СП	Активности / Пројекти за реализацију приоритета (А/П)	Учесници у реализацији активности / пројекта Одговорност (О) и Партнери (Пр)	Оријентациони износи и извори финансирања А и П			Рокови реализације А и П (фаза П)
				Опис	РСД	€	
1	2	3	4	5			6
		<b>Општина Дољевац</b>					
		Израда катастра загађивача.	О: ЈЛС				
		<b>СТАТУС РЕАЛИЗАЦИЈЕ У 2016. ГОДИНИ</b>					
		Нису добијене информације.					
		<b>Општина Гацин Хан</b>					
		Израда катастра загађивача.	ЈЛС		100.000,00		2017.
		<b>СТАТУС РЕАЛИЗАЦИЈЕ У 2016. ГОДИНИ</b>					
		Нису добијене информације.					
		<b>Општина Мерошина</b>					
		Израда мапе загађивача на територији општине.	ЈЛС	ЈЛС Донатори			
		<b>СТАТУС РЕАЛИЗАЦИЈЕ У 2016. ГОДИНИ</b>					
		Нису добијене информације.					
		<b>Општина Сврљиг</b>					
		Израда катастра загађивача.	ЈЛС	Буџет ЈЛС	1.000.000,00		2016.
		<b>СТАТУС РЕАЛИЗАЦИЈЕ У 2016. ГОДИНИ</b>					
		Нису добијене информације.					
		<b>Општина Блаце</b>					
		Израда катастра загађивача.	ЈЛС				
		<b>СТАТУС РЕАЛИЗАЦИЈЕ У 2016. ГОДИНИ</b>					
		Нису добијене информације.					
		<b>Општина Бабушница</b>					
		Израда Елабората загађивача на територији општине Бабушница.	О: ЈЛС, Пр: МПЗЖС				
		<b>СТАТУС РЕАЛИЗАЦИЈЕ У 2016. ГОДИНИ</b>					
		Нису добијене информације.					
6.	Уклањање дивљих депонија дуж токова.	<b>Јединице локалне самоуправе</b>					
		<b>Општина Алексинац</b>					
		Организовање акција и уклањање дивљих депонија дуж водотокова.	ЈЛС, ЈП Дирекција за урбанизам и изградњу, ЈКП "Водовод и канализација", Донатори	Буџет ЈЛС Донатори			
		<b>СТАТУС РЕАЛИЗАЦИЈЕ У 2016. ГОДИНИ</b>					

Редни број СП	Стратешки приоритети СП	Активности / Пројекти за реализацију приоритета (А/П)	Учесници у реализацији активности / пројекта Одговорност (О) и Партнери (Пр)	Оријентациони износи и извори финансирања А и П			Рокови реализације А и П (фаза П)
				Опис	РСД	€	
1	2	3	4	5			6
		Нису добијене информације.					
		<b>Општина Гацин Хан</b>					
		Активности на уклањању.	ЈЛС		800.000,00		2017.
		<b>СТАТУС РЕАЛИЗАЦИЈЕ У 2016. ГОДИНИ</b>					
		Нису добијене информације.					
		<b>Град Ниш</b>					
		Сузбијању настајања дивљих депонија дуж речних токова, као и рекултивацију истих.	Градске општине у сарадњи са ЈКП „Медиана“ и ЈКП „Naissus“				
		<b>СТАТУС РЕАЛИЗАЦИЈЕ У 2016. ГОДИНИ</b>					
		Реализација је у току, периодичне систематске активности.					
		<b>Општина Мерошина</b>					
		Уклањање означених дивљих депонија.	ЈЛС	Буџет ЈЛС Надлежно Министарство			
		<b>СТАТУС РЕАЛИЗАЦИЈЕ У 2016. ГОДИНИ</b>					
		Нису добијене информације.					
		<b>Општина Ражањ</b>					
		Активности на уклањању.	ЈЛС		1.000.000,00		2014-2019.
		<b>СТАТУС РЕАЛИЗАЦИЈЕ У 2016. ГОДИНИ</b>					
		Током 2016. године континуирано су се спроводиле активности уклањања дивљих депонија на територији општине Ражањ.					
		<b>Општина Сврљиг</b>					
		Активности на уклањању.	ЈЛС, ЈКСП „Сврљиг“		3.000.000,00		2016.
		<b>СТАТУС РЕАЛИЗАЦИЈЕ У 2016. ГОДИНИ</b>					
		Нису добијене информације.					
		<b>Општина Блаце</b>					
		Чишћење речног корита реке Блаташнице.	ЈЛС				
		<b>СТАТУС РЕАЛИЗАЦИЈЕ У 2016. ГОДИНИ</b>					
		Нису добијене информације.					
		<b>Општина Куршумлија</b>					
		Активности на уклањању.	ЈЛС				
		<b>СТАТУС РЕАЛИЗАЦИЈЕ У 2016. ГОДИНИ</b>					
		Нису добијене информације.					
		<b>Општина Бабушница</b>					

Редни број СП	Стратешки приоритети СП	Активности / Пројекти за реализацију приоритета (А/П)	Учесници у реализацији активности / пројекта Одговорност (О) и Партнери (Пр)	Оријентациони износи и извори финансирања А и П			Рокови реализације А и П (фаза П)		
				Опис	РСД	€			
1	2	3	4	5			6		
		Израда процене угрожености водотока дивљим сметлиштима.	О: ЈЛС, Пр: МПЗЖС, ВПЦ МН						
<b>СТАТУС РЕАЛИЗАЦИЈЕ У 2016. ГОДИНИ</b>									
Нису добијене информације.									
<b>Општина Бела Паланка</b>									
		Идентификација дивљих депонија и план уклањања.	ЈЛС						
<b>СТАТУС РЕАЛИЗАЦИЈЕ У 2016. ГОДИНИ</b>									
Нису добијене информације.									
7.	Реконструкција и проширење обухвата канализације у општинским центрима у виду групних система (град и околна сеоска насеља).	<b>Јединице локалне самоуправе</b>							
		<b>Општина Алексинац</b>							
		Израда плана детаљне регулације „Регулације реке Моравице од "Пиварског моста" до КО Краљево са належућим деловима насеља и спортско рекреативним центром "ЈАЗ"“	О: ЈЛС, Пр: МПЗЖС, РРА ЈУГ, СЛАП-СЛАП					2015-2016.	
		<b>СТАТУС РЕАЛИЗАЦИЈЕ У 2016. ГОДИНИ</b>							
		Нису добијене информације.							
		Израда канализације у насељима Краљево и Вакуп.							
		<b>СТАТУС РЕАЛИЗАЦИЈЕ У 2016. ГОДИНИ</b>							
		Нису добијене информације.							
		1. Израд ПДР-а насеља Вакуп.						2015-2016.	
		<b>СТАТУС РЕАЛИЗАЦИЈЕ У 2016. ГОДИНИ</b>							
Нису добијене информације.									
2. Израда Главног пројекта фекалне канализације у селу Вакупу са прикључком на постојећу мрежу у Алексинцу.						2016-2017.			
<b>СТАТУС РЕАЛИЗАЦИЈЕ У 2016. ГОДИНИ</b>									
Нису добијене информације.									
3. Израда Главног пројекта атмосферске канализације у селу Вакупу.						2016-2017.			
<b>СТАТУС РЕАЛИЗАЦИЈЕ У 2016. ГОДИНИ</b>									
Нису добијене информације.									
4. Израда Главног пројекта фекалне						2016-2017.			

Редни број СП	Стратешки приоритети СП	Активности / Пројекти за реализацију приоритета (А/П)	Учесници у реализацији активности / пројекта Одговорност (О) и Партнери (Пр)	Оријентациони износи и извори финансирања А и П			Рокови реализације А и П (фаза П)
				Опис	РСД	€	
1	2	3	4	5			6
		канализације у селу Краљеву са прикључком на планирану мрежу у Вакупу.					
<b>СТАТУС РЕАЛИЗАЦИЈЕ У 2016. ГОДИНИ</b>							
Нису добијене информације.							
		5. Израда Главног пројекта атмосферске канализације у селу Краљеву.					2016-2017.
<b>СТАТУС РЕАЛИЗАЦИЈЕ У 2016. ГОДИНИ</b>							
Нису добијене информације.							
		6. Извођење радова на изградњи канализација по урађеним Главним пројектима.					2017-2019.
<b>СТАТУС РЕАЛИЗАЦИЈЕ У 2016. ГОДИНИ</b>							
Нису добијене информације.							
<b>Општина Дољевац</b>							
		Израда и ревизија пројектно-техничке документације за изградњу, легализацију и доградњу канализационих мрежа на територији општине Дољевац.	О: ЈЛС, ЈП Дирекција за изградњу, ВРС		800.000,00		2016-2017.
<b>СТАТУС РЕАЛИЗАЦИЈЕ У 2016. ГОДИНИ</b>							
Нису добијене информације.							
		Наставак изградње фекалних и атмосферских канализација на територији општине Дољевац.			200.000.000,00		
<b>Општина Гацин Хан</b>							
		Израда планске и пројектне документације и изградња	ЈЛС, МДУЛС		85.000.000,00		2016-2017.
<b>СТАТУС РЕАЛИЗАЦИЈЕ У 2016. ГОДИНИ</b>							
Нису добијене информације.							
<b>Град Ниш</b>							
		Наставак/почетак изградње објеката канализационе и водовodne инфраструктуре од капиталног значаја, удруживањем средстава физичких лица и Града. 1. Главни пројекат, изградња	ЈЛС (О), МП (П), МРЕ (П), МФ (П), МПЗЖС (П), ЈП Наисус (П), Дирекција за изградњу (П)	80% 20%			

Редни број СП	Стратешки приоритети СП	Активности / Пројекти за реализацију приоритета (А/П)	Учесници у реализацији активности / пројекта Одговорност (О) и Партнери (П)	Оријентациони износи и извори финансирања А и П			Рокови реализације А и П (фаза П)
				Опис	РСД	€	
1	2	3	4	5			6
		<p>канализационе мреже Јелашница, примарни цевовод од Нишке Бање до села.</p> <p>2. Изградња канализационе мреже за насеље Горњи Комрен.</p> <p>3. Изградња колектора за употребљене воде - Поповачки колектор, друга фаза.</p> <p>4. Уговорена израда пет пројектно - техничких документација за насељена места Мрамор и Хум (2014.).</p> <p>5. Главни пројекат за изградњу потисног цевовода за водоснабдевање у селу Бреница.</p>					
<b>СТАТУС РЕАЛИЗАЦИЈЕ У 2016. ГОДИНИ</b>							
<p>1. Током 2015. године израђена је пројектно – техничка документација до грађевинске дозволе за изградњу канализационе мреже за насеља Јелашница и Влашке шуме – Главни пројекат главног колектора за насеља Јелашница и Влашке шуме;</p> <p>2. Током 2015. године завршени су радови на изградњи канализационе мреже у насељу Горњи Комрен;</p> <p>3. Током 2015. године завршени су радови на изградњи колектора за употребљене воде-Поповачки колектор - деоница РШ 29 - РШ 73 канализационе мреже;</p> <p>4. Током 2015. године израђена је пројектно – техничка документација до грађевинске дозволе за насеља Мрамор и Хум;</p> <p>5. Током 2015. године израђен је потисни цевовод од Хума до Бренице.</p>							
		Комунална инфраструктура на сеоском подручју (водоводна и канализациона мрежа)	ЈЛС (О), ЈП Наисус (П), ГО (П), МПЗЖС (П).	100 %			2014-2015.
<b>СТАТУС РЕАЛИЗАЦИЈЕ У 2016. ГОДИНИ</b>							
<p>Током 2016. године припремљена је урбанистичко - техничка документација за канализациону мрежу на руралном подручју Града Ниша, односно завршена је израда катастарско – топографских планова:</p> <ul style="list-style-type: none"> <li>• Катастарско-топографски план и уздужне профиле траса за изградњу канализационе мреже насеља Г. Врежина у аналогном и дигиталном облику у дужини Л= 21.265,94 m;</li> <li>• Катастарско-топографски план и уздужне профиле траса за изградњу канализације – Хумски колектор IV деоница у аналогном и дигиталном облику у дужини Л= 2.315,72 m;</li> <li>• Катастарско-топографски план и уздужне профиле траса за изградњу канализационе мреже за насеље Хум у аналогном и дигиталном облику у дужини Л=9.316,65 m.</li> </ul>							
<b>Општина Ражањ</b>							
		Израда планске и пројектне документације	ЈКП		50.000.000,00		2014-2019.

Редни број СП	Стратешки приоритети СП	Активности / Пројекти за реализацију приоритета (А/П)	Учесници у реализацији активности / пројекта Одговорност (О) и Партнери (Пр)	Оријентациони износи и извори финансирања А и П			Рокови реализације А и П (фаза П)
				Опис	РСД	€	
1	2	3	4	5			6
		за реконструкцију канализационе мреже у Ражњу.					
<b>СТАТУС РЕАЛИЗАЦИЈЕ У 2016. ГОДИНИ</b>							
Није било активности у току 2016. године.							
		Израда пројекта постројења за пречишћавање отпадних вода у Ражњу.					
<b>СТАТУС РЕАЛИЗАЦИЈЕ У 2016. ГОДИНИ</b>							
Није било активности у току 2016. године.							
<b>Општина Сврљиг</b>							
		Израда планске и пројектне документације за насеље Росуља.	ЈЛС, ЈКСП „Сврљиг“, ЈП дирекција за изградњу Сврљига		500.000,00		2016.
<b>СТАТУС РЕАЛИЗАЦИЈЕ У 2016. ГОДИНИ</b>							
Нису добијене информације.							
		Израда канализације у насељу „Росуља“.			20.000.000,00		
<b>СТАТУС РЕАЛИЗАЦИЈЕ У 2016. ГОДИНИ</b>							
Нису добијене информације.							
<b>Општина Блаце</b>							
		Реконструкција и доградња фекалне и атмосферске канализације у насељу Блаце.	ЈЛС			500.000,00	
<b>СТАТУС РЕАЛИЗАЦИЈЕ У 2016. ГОДИНИ</b>							
Нису добијене информације.							
<b>Општина Куршумлија</b>							
		Изградња кишне канализације ужег центра града Куршумлије 5,3 km.	ЈВП СВ, ЈЛС, ГЗП, ЕВРОПСКИ ПРОГРЕС		56.000.000,00		2015-2016.
<b>СТАТУС РЕАЛИЗАЦИЈЕ У 2016. ГОДИНИ</b>							
Нису добијене информације.							
<b>Општина Бабушница</b>							
		Изградња недостајуће канализационе мреже у насељу Бабушница према постојећој и новоформираној пројектној документацији.	О: ЈЛС Пр: ВПЦ МН, МЗ, ЈПУО				

Редни број СП	Стратешки приоритети СП	Активности / Пројекти за реализацију приоритета (А/П)	Учесници у реализацији активности / пројекта Одговорност (О) и Партнери (Пр)	Оријентациони износи и извори финансирања А и П			Рокови реализације А и П (фаза П)
				Опис	РСД	€	
1	2	3	4	5			6
		<b>СТАТУС РЕАЛИЗАЦИЈЕ У 2016. ГОДИНИ</b>					
		Нису добијене информације.					
		Изградња постројења за прераду отпадних вода за Бабушницу, Сурачево, Извор, Д.Стрижевац, Проваљеник, Г.Стрижевац, Бартишевац, Ресник, Д. Крњино, Г.Крњино и Војници према урађеном идејном пројекту са студијом оправданости.					
		<b>СТАТУС РЕАЛИЗАЦИЈЕ У 2016. ГОДИНИ</b>					
		Неопходна је израда главног пројекта, активности на изградњи постројења нису започеле.					
		<b>Општина Бела Паланка</b>					
		Израда пројектне документације и изградња канализације у већим сеоским насељима Црвена Река, Долац, Мокра.	ЈП за грађ. и изградњу општине Бела Паланка, ЈЛС, ЈКП КОМНИС				
		<b>СТАТУС РЕАЛИЗАЦИЈЕ У 2016. ГОДИНИ</b>					
		Нису добијене информације.					
		<b>Општина Пирот</b>					
		Пројектна документација канализациона мрежа у селима Бериловац и Извор.					
		<b>СТАТУС РЕАЛИЗАЦИЈЕ У 2016. ГОДИНИ</b>					
		Нису добијене информације.					
8.	Реализација ППОВ у насељима са највећим утицајима на изворишта или на угрожене водотоке: Ниш, Блаце, Пирот, Куршумлија, Прокупље.	<b>Јединице локалне самоуправе</b>					
		<b>Општина Алексинац</b>					
		Изградња постројења за пречишћавање отпадних вода града Алексинца са приградским насељима. Изградња примарних колектора отпадних вода и секундарне канализационе мреже. Изградња примарних колектора атмосферских вода и секундарне мреже атмосферске канализације. Изградња система за пречишћавање отпадних вода у сеоским и туристичким насељима (Бован и друга насеља).	МПЗЖС, РДВ, ЈЛС, ЈП Дирекција за урбанизам и изградњу, ЈКП Водовод и канализација, Грађани, Донатори	Будет РС, Будет ЈЛС, Донатори			
		<b>СТАТУС РЕАЛИЗАЦИЈЕ У 2016. ГОДИНИ</b>					

Редни број СП	Стратешки приоритети СП	Активности / Пројекти за реализацију приоритета (А/П)	Учесници у реализацији активности / пројекта Одговорност (О) и Партнери (Пр)	Оријентациони износи и извори финансирања А и П			Рокови реализације А и П (фаза П)
				Опис	РСД	€	
1	2	3	4	5			6
		Нису добијене информације.					
		<b>Општина Гацин Хан</b>					
		Израда планске и пројектне документације.	ЈЛС		4.000.000,00		2015.
		<b>СТАТУС РЕАЛИЗАЦИЈЕ У 2016. ГОДИНИ</b>					
		Нису добијене информације.					
		<b>Општина Блаце</b>					
		Изградња ППОВ-1 у насељу Блаце.	ЈЛС, ЈКП Блаце			3.500.000,00	
		<b>СТАТУС РЕАЛИЗАЦИЈЕ У 2016. ГОДИНИ</b>					
		Нису добијене информације.					
		<b>Општина Куршумлија</b>					
		Израда пројектне документације за ППОВ за општину Куршумлија.	ЈВП СВ, РДВ, ЈЛС, ГЗП, GIZ				2015-2016.
		<b>СТАТУС РЕАЛИЗАЦИЈЕ У 2016. ГОДИНИ</b>					
		Нису добијене информације.					
		Изградња ППОВ за општину Куршумлија.	ЈВП СВ, РДВ, ЈЛС, ГЗП, GIZ				2016-2018.
		<b>СТАТУС РЕАЛИЗАЦИЈЕ У 2016. ГОДИНИ</b>					
		Нису добијене информације.					
		ППОВ Пролом бања/израда главног пројекта у току/активности на извођењу радова.	О: ЈЛС Пр: РХМЗ, ВПЦ МН, ЈВП СВ, РДВ, ЈЛС, ГЗП, МТТТ		62.000.000,00		
		<b>СТАТУС РЕАЛИЗАЦИЈЕ У 2016. ГОДИНИ</b>					
		Нису добијене информације.					
		ППОВ Луковска бања/израда главног пројекта у току/активности на извођењу радова.	О: ЈЛС Пр: РХМЗ, ВПЦ МН, ЈВП СВ, РДВ, ЈЛС, ГЗП, МТТТ		50.000.000,00		
		<b>СТАТУС РЕАЛИЗАЦИЈЕ У 2016. ГОДИНИ</b>					
		Нису добијене информације.					



Редни број СП	Стратешки приоритети СП	Активности / Пројекти за реализацију приоритета (А/П)	Учесници у реализацији активности / пројекта Одговорност (О) и Партнери (Пр)	Оријентациони износи и извори финансирања А и П			Рокови реализације А и П (фаза П)
				Опис	РСД	€	
1	2	3	4	5			6
		<b>Општина Пирот</b>					
		ППОВ Пирот(ПДР је у изради-ЈП Дирекција за изградњу Пирот).	МПЗЖС, ЈЛС, страни донатори KWF -банка	Страни донатори, надлежна министарства, Буџет ЈЛС		12.000.000	
		<b>СТАТУС РЕАЛИЗАЦИЈЕ У 2016. ГОДИНИ</b>					
		Нису добијене информације.					
9.	Реконструкција постојећих ППОВ у Белој Паланци, Сврљигу и Блацу.	<b>Јединице локалне самоуправе</b>					
		<b>Општина Сврљиг</b>					
		Израда планске документације.	ЈЛС, ЈКСП „Сврљиг“		1.000.000,00		2015.
		<b>СТАТУС РЕАЛИЗАЦИЈЕ У 2016. ГОДИНИ</b>					
		Нису добијене информације.					
10.	Израда Плана за проглашење ерозионих подручја и Плана за одбрану од поплава у општинама које те планове немају.	<b>Јавна предузећа и институције</b>					
		<b>Републичка дирекција за воде (РДВ)</b>					
		Издавање мишљења на оперативне планове за одбрану од поплава на водотоцима другог реда и пружање стручне помоћи за израду планова.					
		<b>Јединице локалне самоуправе</b>					
		<b>Општина Алексинац</b>					
		Израда Плана ерозионих подручја. Израда Оперативног плана одбране од поплава на територији општине Алексинац за воде II реда.	МПЗЖ, РДВ Београд, ЈЛС, ЈП Дирекција за урбанизам и изградњу	Буџет РС, Буџет ЈЛС			
		<b>СТАТУС РЕАЛИЗАЦИЈЕ У 2016. ГОДИНИ</b>					
		Нису добијене информације.					

Редни број СП	Стратешки приоритети СП	Активности / Пројекти за реализацију приоритета (А/П)	Учесници у реализацији активности / пројекта Одговорност (О) и Партнери (Пп)	Оријентациони износи и извори финансирања А и П			Рокови реализације А и П (фаза П)
				Опис	РСД	€	
1	2	3	4	5			6
		<b>Град Ниш</b>					
		Израда и доношење Оперативног плана одбране од поплава за 2014. год. територији Града Ниша за воде II реда.	ЈЛС (О), ЈП Ерозија (П), ЈП СВ (П)	100%			
		<b>СТАТУС РЕАЛИЗАЦИЈЕ У 2016. ГОДИНИ</b>					
		На основу Закона о водама Града Ниша доноси годишње Оперативне планове одбране од поплава на територији Града Ниша за воде II реда. У 2015. години уређено је 3366 m водотокова другог реда ( укупна вредност радова је 4.959.713,30 динара без ПДВ – а), а у 2016. години 4.018,00 метара ( укупна вредност радова је 6.927.521,90 динара без ПДВ –а).					
		Град Ниш ће приступити изради Општег плана за одбрану од поплава за водотоке II реда у функцији систематског решавања проблема заштите и управљања ризицима од штетног дејства вода.					
		<b>СТАТУС РЕАЛИЗАЦИЈЕ У 2016. ГОДИНИ</b>					
		Нису добијене информације.					
		<b>Општина Ражањ</b>					
		Оперативни план одбране од поплава од вода другог реда на територији општине Ражањ.	ЈЛС		500.000,00		2014-2019.
		<b>СТАТУС РЕАЛИЗАЦИЈЕ У 2016. ГОДИНИ</b>					
		Израђен је Оперативни план одбране од поплава за 2016. годину.					
		<b>Општина Блаце</b>					
		Израда плана одбране од поплава.	ЈЛС, МУП, МО				
		<b>СТАТУС РЕАЛИЗАЦИЈЕ У 2016. ГОДИНИ</b>					
		Нису добијене информације.					
		<b>Пиротски управни округ</b>					
		<b>Општина Бабушница</b>					
		Израда плана ерозионих подручја за целу територију општине Бабушница, потребно је израдити карте размера 1:25.000 и тО: 1. карта о начину искоришћавања земљишта, 2. карта ерозије, 3. карта ерозионих подручја, 4. карта планираних мера и радова, 5. детаљни планови ерозионих подручја са пописом парцела.	ЈЛС				

Редни број СП	Стратешки приоритети СП	Активности / Пројекти за реализацију приоритета (А/П)	Учесници у реализацији активности / пројекта Одговорност (О) и Партнери (Пр)	Оријентациони износи и извори финансирања А и П			Рокови реализације А и П (фаза П)
				Опис	РСД	€	
1	2	3	4	5			6
		<b>СТАТУС РЕАЛИЗАЦИЈЕ У 2016. ГОДИНИ</b> Нису добијене информације.					
		<b>Општина Бела Паланка</b>					
		Идентификација ерозионих подручја и израда програма мера за санацију ерозионих подручја.	ЈЛС				
		<b>СТАТУС РЕАЛИЗАЦИЈЕ У 2016. ГОДИНИ</b> Нису добијене информације.					
11.	Реализација започетих радова за заштиту од поплава и на уређењу корита водотокова, радова за које постоји урађена техничка документација, радова на доградњи, реконструкцији и одржавању постојећих система за заштиту од поплава и уређење водотока, заштита површина у приобаљу од поплава и заштита рушевних обала.	<b>Јавна предузећа и институције</b>					
		<b>ЈВП Србијаводе</b>					
		Програмом о изменама и допунама програма пословања ЈВП Србијаводе за 2014. годину, после катастрофалних поплава, предвиђени су хитни интервентни радови на: санацији Кутинске реке на ушћу у реку Нишаву.	ЈВП СВ		5.830.000,00		Извршено
		<b>СТАТУС РЕАЛИЗАЦИЈЕ У 2016. ГОДИНИ</b> За предметну деоницу урађена је пројектна документација нивоа Елабората; За предметни пројекат постоји одговарајућа техничка документација; Приликом извођења радова није било проблема око имовинско-правних односа; Радови су у потпуности изведени у складу са Елаборатом и техничким условима за ову врсту радова.					
		Програмом о изменама и допунама програма пословања ЈВП Србијаводе за 2014. годину, после катастрофалних поплава, предвиђени су хитни интервентни радови на санацији регулисаног корита Топоничке реке.	ЈВП СВ		2.400.000,00		Извршено
		<b>СТАТУС РЕАЛИЗАЦИЈЕ У 2016. ГОДИНИ</b> За предметну деоницу урађена је пројектна документација нивоа Елабората; За предметни пројекат постоји одговарајућа техничка документација; Приликом извођења радова није било проблема око имовинско-правних односа; Радови су у потпуности изведени у складу са Елаборатом и техничким условима за ову врсту радова.					
		Програмом о изменама и допунама програма пословања ЈВП Србијаводе за 2014. годину, после катастрофалних	ЈВП СВ		3.000.000,00		Јун 2015.

Редни број СП	Стратешки приоритети СП	Активности / Пројекти за реализацију приоритета (А/П)	Учесници у реализацији активности / пројекта Одговорност (О) и Партнери (Пр)	Оријентациони износи и извори финансирања А и П			Рокови реализације А и П (фаза П)
				Опис	РСД	€	
1	2	3	4	5			6
		поплава, предвиђени су хитни санациони радови за обезбеђење пропусне моћи регулисаног корита Габровачке реке.					
<b>СТАТУС РЕАЛИЗАЦИЈЕ У 2016. ГОДИНИ</b>							
За предметну деоницу урађена је пројектна документација нивоа Елабората; За предметни пројекат постоји одговарајућа техничка документација; Приликом извођења радова није било проблема око имовинско-правних односа; Радови су у потпуности изведени у складу са Елаборатом и техничким условима за ову врсту радова.							
		Програмом о изменама и допунама програма пословања ЈВП Србијаводе за 2014. годину, после катастрофалних поплава, предвиђени су хитни санациони радови за обезбеђење пропусне моћи регулисаног корита Мокрањске реке.	ЈВП СВ		8.800.000,00		Јун 2015.
<b>СТАТУС РЕАЛИЗАЦИЈЕ У 2016. ГОДИНИ</b>							
За предметну деоницу урађена је пројектна документација нивоа Елабората; За предметни пројекат постоји одговарајућа техничка документација; Приликом извођења радова није било проблема око имовинско-правних односа; Радови су у потпуности изведени у складу са Елаборатом и техничким условима за ову врсту радова.							
		Програмом о изменама и допунама програма пословања ЈВП Србијаводе за 2014. годину, после катастрофалних поплава, предвиђени су хитни санациони радови за обезбеђење пропусне моћи и санација регулисаног корита Нишаве кроз Димитровград.	ЈВП СВ		21.200.000,00		Јун 2015.
<b>СТАТУС РЕАЛИЗАЦИЈЕ У 2016. ГОДИНИ</b>							
За предметну деоницу урађена је пројектна документација нивоа Елабората; За предметни пројекат постоји одговарајућа техничка документација; Приликом извођења радова није било проблема око имовинско-правних односа; Радови су у потпуности изведени у складу са Елаборатом и техничким условима за ову врсту радова.							
		Програмом о изменама и допунама програма пословања ЈВП Србијаводе за 2014. годину, после катастрофалних поплава, предвиђени су хитни санациони радови за обезбеђење пропусне моћи	ЈВП СВ		8.000.000,00		Јун 2015.

Редни број СП	Стратешки приоритети СП	Активности / Пројекти за реализацију приоритета (А/П)	Учесници у реализацији активности / пројекта Одговорност (О) и Партнери (Пр)	Оријентациони износи и извори финансирања А и П			Рокови реализације А и П (фаза П)
				Опис	РСД	€	
1	2	3	4	5			6
		Кутинске реке (Марина Кутина, Тасковићи).					
<b>СТАТУС РЕАЛИЗАЦИЈЕ У 2016. ГОДИНИ</b>							
За предметну деоницу урађена је пројектна документација нивоа Елабората; За предметни пројекат постоји одговарајућа техничка документација; Приликом извођења радова није било проблема око имовинско-правних односа; Радови су у потпуности изведени у складу са Елаборатом и техничким условима за ову врсту радова.							
		Програмом о изменама и допунама програма пословања ЈВП Србијаводе за 2014. годину, после катастрофалних поплава, предвиђени су хитни санациони радови за обезбеђење пропусне моћи регилсаног корита реке Нишаве (Попвац, Медошевац, Ниш).	ЈВП СВ		11.800.000,00		Јун 2015.
<b>СТАТУС РЕАЛИЗАЦИЈЕ У 2016. ГОДИНИ</b>							
За предметну деоницу урађена је пројектна документација нивоа Елабората; За предметни пројекат постоји одговарајућа техничка документација; Приликом извођења радова није било проблема око имовинско-правних односа; Радови су у потпуности изведени у складу са Елаборатом и техничким условима за ову врсту радова.							
		Програмом о изменама и допунама програма пословања ЈВП Србијаводе за 2014. годину, после катастрофалних поплава, предвиђени су хитни санациони радови за обезбеђење пропусне моћи нерегилсаног корита Југбогдановачке реке (Дољевац, Житорађа, Мерошина, Прокупље).	ЈВП СВ		19.800.000,00		Јун 2015.
<b>СТАТУС РЕАЛИЗАЦИЈЕ У 2016. ГОДИНИ</b>							
За предметну деоницу урађена је пројектна документација нивоа Елабората; За предметни пројекат постоји одговарајућа техничка документација; Приликом извођења радова није било проблема око имовинско-правних односа; Радови су у потпуности изведени у складу са Елаборатом и техничким условима за ову врсту радова.							
		Програмом о изменама и допунама програма пословања ЈВП Србијаводе за 2014. годину, после катастрофалних поплава, предвиђени су хитни санациони	ЈВП СВ		9.500.000,00		Јун 2015.

Редни број СП	Стратешки приоритети СП	Активности / Пројекти за реализацију приоритета (А/П)	Учесници у реализацији активности / пројекта Одговорност (О) и Партнери (Пр)	Оријентациони износи и извори финансирања А и П			Рокови реализације А и П (фаза П)
				Опис	РСД	€	
1	2	3	4	5			6
		радови за обезбеђење пропусне моћи нерегилсаног корита Лужнице у Бабушници.					
<b>СТАТУС РЕАЛИЗАЦИЈЕ У 2016. ГОДИНИ</b>							
За предметну деоницу урађена је пројектна документација нивоа Елабората;							
За предметни пројекат постоји одговарајућа техничка документација;							
Приликом извођења радова није било проблема око имовинско-правних односа;							
Радови су у потпуности изведени у складу са Елаборатом и техничким условима за ову врсту радова.							
		Програмом о изменама и допунама програма пословања ЈВП Србијаводе за 2014. годину, после катастрофалних поплава, предвиђени су хитни санациони радови за обезбеђење пропусне моћи регилсаног корита Топлице у Дољевцу (мерно место РХМЗ).	ЈВП СВ		4.900.000,00		Јун 2015.
<b>СТАТУС РЕАЛИЗАЦИЈЕ У 2016. ГОДИНИ</b>							
За предметну деоницу урађена је пројектна документација нивоа Елабората;							
За предметни пројекат постоји одговарајућа техничка документација;							
Приликом извођења радова није било проблема око имовинско-правних односа;							
Радови су у потпуности изведени у складу са Елаборатом и техничким условима за ову врсту радова.							
<b>Јединице локалне самоуправе</b>							
<b>Општина Алексинац</b>							
		Израда пројектне документације и регулација водотокова на територији општине Алексинац-Јужна Морава, Моравица, Турија.	МПЗЖС, РДВ, ЈЛС Алексинац, ЈП Дирекција за урбанизам и изградњу	Буџет РС, Буџет ЈЛС			
<b>СТАТУС РЕАЛИЗАЦИЈЕ У 2016. ГОДИНИ</b>							
Нису добијене информације.							
		Израда пројектне документације и изградња система за наводњавање пољопривредног земљишта у комасираним подручјима и индивидуалних пољопривредних парцела.					
<b>СТАТУС РЕАЛИЗАЦИЈЕ У 2016. ГОДИНИ</b>							
Нису добијене информације.							

Редни број СП	Стратешки приоритети СП	Активности / Пројекти за реализацију приоритета (А/П)	Учесници у реализацији активности / пројекта Одговорност (О) и Партнери (Пп)	Оријентациони износи и извори финансирања А и П			Рокови реализације А и П (фаза П)
				Опис	РСД	€	
1	2	3	4	5			6
		Изградња МХЕ.					
<b>СТАТУС РЕАЛИЗАЦИЈЕ У 2016. ГОДИНИ</b>							
Нису добијене информације.							
		Израда и реализација Елабората чишћења деоница водотокова ради заштите од поплава.					
<b>СТАТУС РЕАЛИЗАЦИЈЕ У 2016. ГОДИНИ</b>							
Нису добијене информације.							
		Израда Пројеката и реализација радова на уређењу и регулацији водотокова ради заштите од поплава.					
<b>СТАТУС РЕАЛИЗАЦИЈЕ У 2016. ГОДИНИ</b>							
Нису добијене информације.							
		Реконструкција и доградња Постројења за прераду воде „Бресје“ у Суботинцу, Алексинац. Урбанистичко - пројектна документација је у фази израде, Институт Јарослав Черни, Војводинапројект.	КФВ програм 2, Консултант „SETEC Engeneering“ Austria, МПЗЖС	Кредит/ донација		2.500.000,00	2015-2016.
<b>СТАТУС РЕАЛИЗАЦИЈЕ У 2016. ГОДИНИ</b>							
Нису добијене информације.							
		Реконструкција водоводне мреже у Алексинцу (група улица 1 и 2). Пројектно-техничка документација за групу улица 1 изведена и радови у току са роком завршетка до краја 2014. Док су за групу улица 2 у поступку израде са добијањем дозвола до краја 2014.године, „SETEC Engeneering“ Austria, израђивач документације.	КФВ програм 2, Консултант „SETEC Engeneering“ Austria, МПЗЖС	Кредит/ донација		1.500.000,00	2015.
<b>СТАТУС РЕАЛИЗАЦИЈЕ У 2016. ГОДИНИ</b>							
Нису добијене информације.							
<b>Општина Дољевац</b>							
		Уређење Торинског потока кроз насеље Шарлинац.	О: ЈЛС, ЈП		630.000,00		2014.
<b>СТАТУС РЕАЛИЗАЦИЈЕ У 2016. ГОДИНИ</b>							
Нису добијене информације.							

Редни број СП	Стратешки приоритети СП	Активности / Пројекти за реализацију приоритета (А/П)	Учесници у реализацији активности / пројекта Одговорност (О) и Партнери (Пр)	Оријентациони износи и извори финансирања А и П			Рокови реализације А и П (фаза П)
				Опис	РСД	€	
1	2	3	4	5			6
		Уређење - Влашког потока од катастарску општину Белотинац до Јужне Црнатовачка река Дулин поток, Шаиновац деоница кроз насеље Шаиновац у дужини од 800 m.					
<b>СТАТУС РЕАЛИЗАЦИЈЕ У 2016. ГОДИНИ</b>							
Нису добијене информације.							
		Израда пројектно-техничке документације за уређење водотокова I и II реда.	О: ЈЛС, Пр: ЈП, РДВ, донатори		25.000.000,00		Континуирана активност
<b>СТАТУС РЕАЛИЗАЦИЈЕ У 2016. ГОДИНИ</b>							
Нису добијене информације.							
<b>Општина Гаџин Хан</b>							
		Граница КО Нишка Бања (код села Ласарево село) до села Тасковићи у општини Гаџин Хан у КО Марина Кутина.	ЈЛС ВПЦ МН		10.000.000,00		2015.
<b>СТАТУС РЕАЛИЗАЦИЈЕ У 2016. ГОДИНИ</b>							
Нису добијене информације.							
<b>Град Ниш</b>							
		Активности регулисања и уређења Габровачке реке, Топоничке реке, Хумског, Рујничког, Суводолског, Матејевачког, Бреничког потока и Јелашничке и Кутинске реке, Кованлучког, Сувобањског и Раутовског потока у Н. Бањи, реализоваће се у складу са Програмом уређивања грађевинског земљишта и изградње за 2014. годину, Програмом ЈВП „Србијаводе” и Оперативним планом одбране од поплава на територији Града Ниша за воде II реда за 2013. годину.	ЈЛС (О), ЈП Ерозија (П), ЈП СВ (П)	100%			
<b>СТАТУС РЕАЛИЗАЦИЈЕ У 2016. ГОДИНИ</b>							
Реализује се парцијално годишњим програмима уређивања. У завршној фази је припрема реализације измештања Суводолског потока на нову трасу западно од насеља Брзи Брод, реализација ће бити у 2018. години.							
		Наставак активности на регулацији водотокова и уређењу реке Нишаве и Јужне Мораве. Активности регулисања и	О: ЈЛС, Пр: ЈП Ерозија, ЈП СВ	100%			



Редни број СП	Стратешки приоритети СП	Активности / Пројекти за реализацију приоритета (А/П)	Учесници у реализацији активности / пројекта Одговорност (О) и Партнери (Пр)	Оријентациони износи и извори финансирања А и П			Рокови реализације А и П (фаза П)
				Опис	РСД	€	
1	2	3	4	5			6
		уређења Габровачке реке, Топоничке реке, Хумског, Рујничког, Суводолског, Матејевачког, Бреничког потока и Јелашничке и Кутинске реке, Кованлучког, Сувобањског и Раутовског потока у Н. Бањи, реализоваће се у складу са Програмом уређивања грађевинског земљишта и изградње за 2014. годину, Програмом ЈВП "Србијаводе" и Оперативним планом одбране од поплава на територији Града Ниша за воде II реда за 2014. годину.					
<b>СТАТУС РЕАЛИЗАЦИЈЕ У 2016. ГОДИНИ</b>							
У 2017. години реализовано је уређење корита и регулације реке Нишаве у Нишу од железничког моста до Медошевачког моста.							
		Наставити активности на уређењу водотокова и то: уређења корита и обале реке Нишаве од Железничког до Медошевачког моста (лева обала Нишаве); детаљно чишћење Кутинске реке са регулисањем критичних деоница; одржавање постојећих и иницирање изградње нових хидромелирационих система на територији Града Ниша.					
<b>СТАТУС РЕАЛИЗАЦИЈЕ У 2016. ГОДИНИ</b>							
Припремне активности су у току.							
<b>Општина Ражањ</b>							
		Завршетак деснообалног насипа уз Јужну Мораву.	ЈЛС, РДВ				2014-2019.
<b>СТАТУС РЕАЛИЗАЦИЈЕ У 2016. ГОДИНИ</b>							
Донета је одлука о изради ПДР за изградњу деснообалног насипа уз Јужну Мораву.							
		Завршетак регулационих радова Ражањске реке.					
<b>СТАТУС РЕАЛИЗАЦИЈЕ У 2016. ГОДИНИ</b>							
Није било активности у току 2016. године.							
		Регулациони радови на Јовановачкој реци и Смиловачкој реци.					

Редни број СП	Стратешки приоритети СП	Активности / Пројекти за реализацију приоритета (А/П)	Учесници у реализацији активности / пројекта Одговорност (О) и Партнери (Пр)	Оријентациони износи и извори финансирања А и П			Рокови реализације А и П (фаза П)
				Опис	РСД	€	
1	2	3	4	5			6
		<b>СТАТУС РЕАЛИЗАЦИЈЕ У 2016. ГОДИНИ</b>					
		Вршени су регулациони радови на делу Јовановачке реке и на делу Смиловачке реке.					
		<b>Општина Сврљиг</b>					
		Радови на заштити од поплава и на уређењу корита водотокова у делу : од улива Жељевачког потока до ИТКС Сврљиг, Преконошка река од „СИЕН“-а до Грамаде, Правачки поток од улива у Преконошку реку до 2000 m узводно, Лукавички поток од улива у Сврљишки Тимок до 3000 m узводно, Жељевачки поток од улива у Сврљишки Тимок до 1000 m узводно, Изворска река од улива у Сврљишки Тимок до 3000 m узводно, Бела Река од села Попшица до 2000 m низводно.	ЈЛС, ЈКСП „Сврљиг“, РДВ, МПЗЖС		30.000.000,00		2018.
		<b>СТАТУС РЕАЛИЗАЦИЈЕ У 2016. ГОДИНИ</b>					
		Нису добијене информације.					
		Мелиорација платоа Липнице и одвођење површинских вода у различите водотокове.					
		<b>СТАТУС РЕАЛИЗАЦИЈЕ У 2016. ГОДИНИ</b>					
		Нису добијене информације.					
		Уређење Мерцелатског и Грбавачког потока у дужини од 500 m.					
		<b>СТАТУС РЕАЛИЗАЦИЈЕ У 2016. ГОДИНИ</b>					
		Нису добијене информације.					
		<b>Општина Блаце</b>					
		Израда ПДР за изградњу насипа за заштиту од поплава за ППОВ Блаце.	ЈЛС, ЈКП Блаце				
		<b>СТАТУС РЕАЛИЗАЦИЈЕ У 2016. ГОДИНИ</b>					
		Нису добијене информације.					
		Експропријација замљишта.					
		<b>СТАТУС РЕАЛИЗАЦИЈЕ У 2016. ГОДИНИ</b>					
		Нису добијене информације.					
		Изградња насипа за одбрану ППОВ од поплава.					

Редни број СП	Стратешки приоритети СП	Активности / Пројекти за реализацију приоритета (А/П)	Учесници у реализацији активности / пројекта Одговорност (О) и Партнери (Пр)	Оријентациони износи и извори финансирања А и П			Рокови реализације А и П (фаза П)
				Опис	РСД	€	
1	2	3	4	5			6
		<b>СТАТУС РЕАЛИЗАЦИЈЕ У 2016. ГОДИНИ</b>					
		Нису добијене информације.					
		Чишћење корита реке Блаташнице и корита потока.					
		<b>СТАТУС РЕАЛИЗАЦИЈЕ У 2016. ГОДИНИ</b>					
		Нису добијене информације.					
		<b>Општина Куршумлија</b>					
		Урађен је план одбране од поплава и одређене критичне деонице на водама II реда /није урађена пројектна документација за извођење радова.	За воде I реда ЈВП СВ, РДВ, За воде II реда ЈЛС				
		<b>СТАТУС РЕАЛИЗАЦИЈЕ У 2016. ГОДИНИ</b>					
		Нису добијене информације.					
		<b>Општина Житорађа</b>					
		Уређење речног корита реке Топлице.	ЈЛС, МПЗЖС, РДВ		250.000.000,00		2015-2016.
		<b>СТАТУС РЕАЛИЗАЦИЈЕ У 2016. ГОДИНИ</b>					
		Нису добијене информације.					
		<b>Општина Бабушница</b>					
		Регулација Лужнице од km 18+970,89 до km 20+0,210.	За воде I реда ЈВП СВ, РДВ, За воде II реда ЈЛС				
		<b>СТАТУС РЕАЛИЗАЦИЈЕ У 2016. ГОДИНИ</b>					
		Нису добијене информације.					
		Регулација Лужнице од PR 1 km 18+970,89 до PR 30 km 19+592,16.					
		<b>СТАТУС РЕАЛИЗАЦИЈЕ У 2016. ГОДИНИ</b>					
		Нису добијене информације.					
		Регулација реке Лужнице у дужини од 800 m, на потезу од ушћа потока Мрморице до пута Драгинац - Горчинци.					
		<b>СТАТУС РЕАЛИЗАЦИЈЕ У 2016. ГОДИНИ</b>					

Редни број СП	Стратешки приоритети СП	Активности / Пројекти за реализацију приоритета (А/П)	Учесници у реализацији активности / пројекта Одговорност (О) и Партнери (Пр)	Оријентациони износи и извори финансирања А и П			Рокови реализације А и П (фаза П)
				Опис	РСД	€	
1	2	3	4	5			6
		Нису добијене информације.					
		Регулација потока Мрморица - 1km.					
		<b>СТАТУС РЕАЛИЗАЦИЈЕ У 2016. ГОДИНИ</b>					
		Нису добијене информације.					
		<b>Општина Бела Паланка</b>					
		Израда техничке документације за уређење водотокава II реда (доградња, реконструкција и одржавање постојећих система за заштиту од поплава, нарочито бујичних поплава) 1. Градишки поток 2. Ланишки поток 3. Долачки поток 4. Крупачки поток 5. Црвена река 6. Шпајски поток 7. Вргудиначки поток 8. Рињски поток 9. Моклишки поток 10. Долски поток 11. Бандолски поток 12. Љубатовачки поток 13. Теловачка (Чифличка река) 14. Сињачки поток 15. Коритничка река 16. Пајешка река	ЈЛС, ЈП за грађ. и изградњу општине Бела Паланка, ЈП КОМНИС				
		<b>СТАТУС РЕАЛИЗАЦИЈЕ У 2016. ГОДИНИ</b>					
		1-16. Нису добијене информације.					
		На свим овим водотоцима постоји реална опасност од наглог надоласка бујичних вода и плављења насеља, пољопривредних површина, путне и комуналне инфраструктуре.					
		<b>СТАТУС РЕАЛИЗАЦИЈЕ У 2016. ГОДИНИ</b>					
		Нису добијене информације.					
		<b>Општина Димитровград</b>					

Редни број СП	Стратешки приоритети СП	Активности / Пројекти за реализацију приоритета (А/П)	Учесници у реализацији активности / пројекта Одговорност (О) и Партнери (Пр)	Оријентациони износи и извори финансирања А и П			Рокови реализације А и П (фаза П)		
				Опис	РСД	€			
1	2	3	4	5			6		
		Израда техничке документације за преостале фазе регулације тока реке "Нишаве".	ЈЛС		2.000.000,00		2016.		
<b>СТАТУС РЕАЛИЗАЦИЈЕ У 2016. ГОДИНИ</b>									
Нису добијене информације.									
<b>Тематска област: 9. ЕНЕРГЕТИКА</b>									
<b>Планско решење: 9.1. ПРИПРЕМА И ПОЧЕТАК ИЗГРАДЊЕ ЕЛЕКТРОЕНЕРГЕТСКЕ МРЕЖЕ И ОБЈЕКТА</b>									
2.	Реконструкција трафостанице 35/10 kV „Ниш 6” (Ратко Павловић) са напонског нивоа 35/10 kV на напонски ниво 110/10 kV.	<b>Јавна предузећа и институције</b>							
		<b>ЈП Електропривреда Србије</b>							
		А - Израђен је план детаљне регулације, и у завршној фази је израда идејног пројекта са студијом оправданости.	ЈП ЕПС, ПД Југоисток Ниш		444.000.000,00		2015.		
<b>СТАТУС РЕАЛИЗАЦИЈЕ У 2016. ГОДИНИ</b>									
Реализација предвиђена до 2019. године. Средства су повећана на 620.000.000									
5.	Изградња нових трафостаница 110/35 kV „Ниш 15” (Дољевац) и „Бела Паланка”.	<b>Јавна предузећа и институције</b>							
		<b>ЈП Електропривреда Србије</b>							
		Дољевац Прибављена правноснажна грађевинска дозвола, склопљен уговор за извођење грађевинских радова и обављен тендер за електромонтажне радова, почетак електромонтажних радова	ЈП ЕПС, ПД Југоисток Ниш		910.000.000,00		До 2016.		
		<b>СТАТУС РЕАЛИЗАЦИЈЕ У 2016. ГОДИНИ</b>							
		Пројекат је у завршној фази. У току су активности на реализацији техничког прегледа објекта и исходавање употребне дозволе. Предвиђена је реализација до 2017. године а укупан буџет је 300.000.000							
		Бела Паланка А – У плановима, припремне радње за покретање пројекта.					Бела Паланка А- у даљој перспективи до 2018		
		<b>СТАТУС РЕАЛИЗАЦИЈЕ У 2016. ГОДИНИ</b>							
Припремне радње за покретање пројекта. Планира се реализација до 2022. године а укупан буџет износи око 240.000.000									
<b>Јединице локалне самоуправе</b>									
<b>Општина Дољевац</b>									
		Урађена планска документација, пројектна у фази израде. Изградња ТС 110/35/10KV “Дољевац”.	ЈЛС, ПД Југоисток Ниш		250.000.000,00		2016.		

Редни број СП	Стратешки приоритети СП	Активности / Пројекти за реализацију приоритета (А/П)	Учесници у реализацији активности / пројекта Одговорност (О) и Партнери (Пр)	Оријентациони износи и извори финансирања А и П			Рокови реализације А и П (фаза П)
				Опис	РСД	€	
1	2	3	4	5			6
		<b>СТАТУС РЕАЛИЗАЦИЈЕ У 2016. ГОДИНИ</b> Нису добијене информације.					
		<b>Општина Бела Паланка</b>					
		Изградња трафостанице 110/35 kV у индустријској зони Балван за потребе индустријске зоне и електрификације пруге Ниш - Димитровград.	ЈЛС, ЖС				
		<b>СТАТУС РЕАЛИЗАЦИЈЕ У 2016. ГОДИНИ</b> Нису добијене информације.					
7.	Изградња дуплог прикључног вода 110 kV (систем „улаз-излаз“) за трафостаницу 110/35 kV „Бела Паланка“ са далековода 110 kV ТС 400/220/110 kV „Ниш 2“ - ТС 110/35 kV „Пирот 2“.	<b>Јавна предузећа и институције</b>					
		<b>ЈП Електромрежа Србије</b>					
		Изградња дуплог прикључног вода 110 kV (систем „улаз-излаз“) за трафостаницу 110/35 kV „Бела Паланка“ са далековода 110 kV ТС 400/220/110 kV „Ниш 2“ - ТС 110/35 kV „Пирот 2“.	ЕМС А.Д.,		107.000.000,00		До 2018.
		<b>СТАТУС РЕАЛИЗАЦИЈЕ У 2016. ГОДИНИ</b> Није било активности.					
8.	Изградња дуплог прикључног вода 110 kV (систем „улаз-излаз“) за трафостаницу 110/35 kV „Дољевац“ са далековода 110 kV ТС 400/220/110 kV „Ниш 2“ - ТС 110/35 kV „Лесковац 4“.	<b>Јавна предузећа и институције</b>					
		<b>ЈП Електромрежа Србије</b>					
		У току припрема документације за подношење захтева за добијање грађевинске дозволе.	ЕМС А.Д.		17.400.000,00		До краја 2015.
		<b>СТАТУС РЕАЛИЗАЦИЈЕ У 2016. ГОДИНИ</b> Радови на изградњи дуплог прикључног вода 110 kV (систем „улаз-излаз“) за трафостаницу 110/35 kV „Дољевац“ са далековода 110 kV ТС 400/220/110 kV „Ниш 2“ - ТС 110/35 kV „Лесковац 4“ су завршени у току 2017. године.					
		Мешовити надземно кабловски вод 2x110 kV Ниш 2 – Ниш 6 (Ратко Павловић), Усвојен ПДР, у току је израда тех. документације.	ЕМС А.Д.		435.600.000,00		2017.
		<b>СТАТУС РЕАЛИЗАЦИЈЕ У 2016. ГОДИНИ</b> 1. Усвојен план детаљне регулације за предматни вод у току 2016. године 2. Израђена Студија оправданости са Идејним пројектом у току 2016. године 3. У току је израда техничке документације.					
		Адаптација ДВ 110 kV 1188А ТС Ниш 10 –	ЕМС А.Д.		19.080.000,00		2017.

Редни број СП	Стратешки приоритети СП	Активности / Пројекти за реализацију приоритета (А/П)	Учесници у реализацији активности / пројекта Одговорност (О) и Партнери (Пр)	Оријентациони износи и извори финансирања А и П			Рокови реализације А и П (фаза П)
				Опис	РСД	€	
1	2	3	4	5			6
		ТС Ниш 13, Опремање друге тројке (1188Б) на алеководу 110 kVбр. 1188А ТС Ниш 10 – ТС Ниш 13, припрема тех. документације.					
<b>СТАТУС РЕАЛИЗАЦИЈЕ У 2016. ГОДИНИ</b>							
У току је припрема техничке документације.							
		ДВ 110 kV 113/1 ТС Ниш 2 - ТС Ниш 1, У току израда ППППН ( Носилац израде плана надлежно Министарство).	ЕМС А.Д.		261.000.000,00		2018-2019.
<b>СТАТУС РЕАЛИЗАЦИЈЕ У 2016. ГОДИНИ</b>							
Усвојен је ППППН, у је току израда техничке документације.							
		ДВ 110 kV 113/2 ТС Ниш 2 – ТС Лесковац 4, У току израда ППППН ( Носилац израде плана надлежно Министарство).	ЕМС А.Д.		371.000.000,00		2018-2019.
<b>СТАТУС РЕАЛИЗАЦИЈЕ У 2016. ГОДИНИ</b>							
Усвојен је ППППН, у је току израда техничке документације.							
		ДВ 1206+154/3 Ниш 2 – Пирот 2, Повезивање ТС Ниш 5 на ДВ 1206+154/3 Ниш 2 – Пирот 2 – У току израда ПДРа.	ЕМС А.Д.		17.400.000,00		2017.
<b>СТАТУС РЕАЛИЗАЦИЈЕ У 2016. ГОДИНИ</b>							
Усвојен је План детаљне регулације прикључног вода у 2016. години; Прибављени су локацијски услови у 2016. години; Израђен је пројекат за грађевинску дозволу у 2016. години; Поднет је захтев за прибављање грађевинске дозволе.							
		ДВ ТС Ниш 2 – ТС Ниш 1 (траса 154/1 и 154/4), Поднет захтев за добијање решења о одобрењу радова на реконструкцији ДВ 154/1 надлежном Министарству.	ЕМС А.Д.		164.000.000,00		2016.
<b>СТАТУС РЕАЛИЗАЦИЈЕ У 2016. ГОДИНИ</b>							
Радови на реконструкцији далековода и изградњи далековода 2x110 kV завршени крајем 2016. године.							
10	Реконструкција и изградња већег броја ДВ 35 kV и трафостаница 35/10 kV.	<b>Јавна предузећа и институције</b>					
		<b>ЈП Електропривреда Србије</b>					
		А – У плановима, припремне радње за покретање пројекта.	ЈП ЕПС, ПД Југоисток Ниш		3.000.000.000,00		
<b>Општина Дољевац</b>							

Редни број СП	Стратешки приоритети СП	Активности / Пројекти за реализацију приоритета (А/П)	Учесници у реализацији активности / пројекта Одговорност (О) и Партнери (Пр)	Оријентациони износи и извори финансирања А и П			Рокови реализације А и П (фаза П)
				Опис	РСД	€	
1	2	3	4	5			6
		Побољшање електроенергетских прилика на територији општине Дољевац – изградња разводних 35KV,10KV водава и ТС-а 10/0,4KV.	ЈЛС, ПД Југоисток Ниш, Инвеститори		10.000.000,00		Континуирана активност
<b>СТАТУС РЕАЛИЗАЦИЈЕ У 2016. ГОДИНИ</b>							
НАПОМЕНА ЕМС а.д. – овај приоритет се укида, будући да је обухваћен стратешким приоритетима под РБ 10 „Реконструкција и изградња већег броја ДВ 35 kV и трафостаница 35/10 kV							
<b>Општина Мeroшина</b>							
		Реконструкција далековода 35 kV Мeroшина - Прокупље.	ПД Југоисток Ниш				
<b>СТАТУС РЕАЛИЗАЦИЈЕ У 2016. ГОДИНИ</b>							
НАПОМЕНА ЕМС а.д. – овај приоритет се укида, будући да је обухваћен стратешким приоритетима под РБ 10 „Реконструкција и изградња већег броја ДВ 35 kV и трафостаница 35/10 kV.“							
		Реконструкција ДВ Мeroшина-Техно-Гас Мраморско Брдо.					
<b>СТАТУС РЕАЛИЗАЦИЈЕ У 2016. ГОДИНИ</b>							
Нису добијене информације.							
		Изградња трафо станице 10/04 kV или МБТС 1000 kVA у новопројектованој Индустијској зони Југбогдановац.					
<b>СТАТУС РЕАЛИЗАЦИЈЕ У 2016. ГОДИНИ</b>							
Нису добијене информације.							
<b>Планско решење: 9.2. ПРИПРЕМА И ПОЧЕТАК ИЗГРАДЊЕ ГАСОВОДНЕ МРЕЖЕ И ОБЈЕКТА</b>							
1.	Изградња магистралног гасовода МГ-10 Ниш - Димитровград (граница Бугарске).	<b>Јавна предузећа и институције</b>					
		<b>ЈП „Србијагас“</b>					
		Прибављање локацијске дозволе, израда пројектно-техничке документације и изградња.	ЈП Србијагас			85.500.000,00	2017.
		<b>СТАТУС РЕАЛИЗАЦИЈЕ У 2016. ГОДИНИ</b>					
Усвојен је Просторни план подручја посебне намене инфраструктурног коридора магистралног гасовода Ниш – Димитровград са елементима детаљне регулације и извештај о стратешкој процени утицаја просторног плана подручја посебне намене инфраструктурног коридора магистралног гасовода Ниш – Димитровград са елементима детаљне регулације на животну средину у 2016. години.							
<b>Јединице локалне самоуправе</b>							
<b>Општина Димитровград</b>							



Редни број СП	Стратешки приоритети СП	Активности / Пројекти за реализацију приоритета (А/П)	Учесници у реализацији активности / пројекта Одговорност (О) и Партнери (Пр)	Оријентациони износи и извори финансирања А и П			Рокови реализације А и П (фаза П)
				Опис	РСД	€	
1	2	3	4	5			6
		Израда ПДР Магистралног гасовода МГ-10.	О: ЈЛС, Пр: МРРЈС				
<b>СТАТУС РЕАЛИЗАЦИЈЕ У 2016. ГОДИНИ</b>							
Нису добијене информације.							
3.	Изградња главних мерно регулационих станица за насеља: Бела Паланка, Пирот, Димитровград (на МГ-10), Дољевац, Прокупље (на МГ-11) и гасификација тих насеља	<b>Јавна предузећа и институције</b>					
		<b>ЈП „Србијагас“</b>					
		Прибављање локацијске дозволе, израда пројектно-техничке документације и изградња.	ЈП Србијагас			1.000.000,00	2017.
		Разводни гасовод Дољевац - Прокупље – Белољин - израда планске документације за потребе утврђивања јавног интереса.	ЈП Србијагас			160.000,00	2020.
		Разводни гасовод Белољин - Куршумлија - Подујево - израда планске документације за потребе утврђивања јавног интереса.	ЈП Србијагас			170.000,00	2020.
		Разводни гасовод Белољин – Блаце - израда планске документације за потребе утврђивања јавног интереса.	ЈП Србијагас			65.000,00	2020.
		Разводни гасовод Ниш - Сврљиг – Књажевац - израда планске документације за потребе утврђивања јавног интереса.	ЈП Србијагас			190.000,00	2020.
		Гасовод Ниш - Гацин Хан - израда планске документације за потребе утврђивања јавног интереса.	ЈП Србијагас			70.000,00	2020.
		Гасовод Пирот - Бабушница - израда планске документације за потребе утврђивања јавног интереса.	ЈП Србијагас			80.000,00	2020.
		Разводни гасовод Алексинац - Соко Бања - израда планске документације за потребе утврђивања јавног интереса.	ЈП Србијагас			95.000,00	2020.
<b>СТАТУС РЕАЛИЗАЦИЈЕ У 2016. ГОДИНИ</b>							
Усвојен је Просторни план подручја посебне намене инфраструктурног коридора магистралног гасовода Ниш – Димитровград са елементима детаљне регулације и извештај о стратешкој процени утицаја просторног плана подручја посебне намене инфраструктурног коридора магистралног гасовода Ниш – Димитровград са елементима детаљне регулације на животну средину у 2016. години.							
Главне мерно регулационе станице (ГМРС) "Пирот", ГМРС "Бела Паланка" и ГМРС "Димитровград" су обухваћене овим планом.							

Редни број СП	Стратешки приоритети СП	Активности / Пројекти за реализацију приоритета (А/П)	Учесници у реализацији активности / пројекта Одговорност (О) и Партнери (Пр)	Оријентациони износи и извори финансирања А и П			Рокови реализације А и П (фаза П)
				Опис	РСД	€	
1	2	3	4	5			6
		<b>Јединице локалне самоуправе</b>					
		<b>Општина Дољевац</b>					
		Израда планске и пројектне документације за изградњу разводног гасовода.	ЈЛС, МРЕ		15.000.000,00		2017.
		<b>СТАТУС РЕАЛИЗАЦИЈЕ У 2016. ГОДИНИ</b>					
		Нису добијене информације.					
		Израдња Мерно регулационих станица и разводних гасовода на територији општине Дољевац.			200.000.000,00		2023.
		<b>СТАТУС РЕАЛИЗАЦИЈЕ У 2016. ГОДИНИ</b>					
		Нису добијене информације.					
4.	<b>Примопредајни комплекс (терминал) са мерно-регулационом, дистрибутивном и складишном функцијом, а у функцији продуктовода за транспорт нафте и нафтних деривата Сомбор-Ниш, у атару насеља Мезграја.</b>	<b>Јавна предузећа и институције</b>					
		<b>ЈП Транснафта</b>					
		Израда планске и пројектно- техничке документације (Студија оправданости, Идејни и Главни пројекат) за изградњу примопредајног и складишног комплекса за нафтне деривате (Терминал Ниш), укључујући и Студију о процени утицаја на животну средину.	ЈП ТН	ЕИБ, ЕБРД, ИРА		500.000,00	
	Израдња примопредајног и складишног комплекса за нафтне деривате система продуктовода Ниш (користи ће се и постојећи складишни резервоарски простор НИС а.д.).	ЈП ТН, НИС а.д.	ЕИБ, ЕБРД, ИРА		8.000.000,00		2018-2020.
		<b>СТАТУС РЕАЛИЗАЦИЈЕ У 2016. ГОДИНИ</b>					
		Нису добијене информације.					
6.	<b>Израдња продуктовода за транспорт нафте и нафтних деривата Сомбор – Нови Сад – Панчево – Београд – Смедерево – Јагодина – Ниш у делу захвата Просторног плана (од Појата до Ниша).</b>	<b>Јавна предузећа</b>					
		<b>ЈП Транснафта</b>					
		Израда пројектно- техничке документације (Студија оправданости, Идејни и Главни пројекат) за изградњу продуктовода за транспорт нафтних деривата од Појата до Ниша, укључујући и Студију о процени утицаја на животну средину.	ЈП ТН	ЕИБ, ЕБРД, ИРА		500.000,00	
	Израдња продуктовода за транспорт	ЈП ТН	ЕИБ, ЕБРД, ИРА		10.000.000,00		2018-2020.

Редни број СП	Стратешки приоритети СП	Активности / Пројекти за реализацију приоритета (А/П)	Учесници у реализацији активности / пројекта Одговорност (О) и Партнери (Пр)	Оријентациони износи и извори финансирања А и П			Рокови реализације А и П (фаза П)
				Опис	РСД	€	
1	2	3	4	5			6
		нафтних деривата од Појата до Ниша.					
<b>СТАТУС РЕАЛИЗАЦИЈЕ У 2016. ГОДИНИ</b>							
Нису добијене информације.							
<b>Планско решење: 9.3. ПРИПРЕМА И ПОЧЕТАК КОРИШЋЕЊА ОИЕ</b>							
1.	Ревитализација и реконструкција постојећих МХЕ у захвату просторног плана (Света Петка, Сићево, Темац), коришћење постојећих акумулација као потенцијала за изградњу МХЕ (пре свих Бован, Брестовац, Крајковац, Бресница, Селова), изградња малих хидроелектрана на већ постојећим хидроелектранама (Завој, Пирот) и активности на изградњи нових МХЕ на водотоковима (Тигар, Бањица).	<b>Јавна предузећа и институције</b>					
		<b>ЈП Електропривреда</b>					
		Завршена је израда Генералног пројекта са претходном студијом оправданости ревитализације МХЕ Света Петка, МХЕ Сићево које припадају Нишавском управном округу и МХЕ Темац која припада Пиротском управном округу. Расписивање тендера за опрему и радове се очекује крајем 2014. године.	ЈП ЕПС	ЈП ЕПС, ЕБРД		3.900.000,00	2015-2019.
		<b>СТАТУС РЕАЛИЗАЦИЈЕ У 2016. ГОДИНИ</b>					
		МХЕ Света Петка, МХЕ Сићево и МХЕ Темац: Израда техничке документације и спровођење тендера за опрему и радове.					
		Завршена је израда Идејних пројеката са студијом оправданости за изградњу МХЕ коришћењем постојећих акумулација као потенцијала за изградњу МХЕ и то: МХЕ Бован која припада Нишавском управном округу и МХЕ Селова, која припада Топличком управном округу. Расписивање тендера за опрему и радове се очекује током 2015. године.		ЈП ЕПС, ЕБРД		5.400.000,00	
		<b>СТАТУС РЕАЛИЗАЦИЈЕ У 2016. ГОДИНИ</b>					
		МХЕ Бован и МХЕ Селова: Израда техничке документације.					
Урађена је техничка документација за МХЕ Бањица.		ЈП ЕПС		10.900.000,00			
<b>СТАТУС РЕАЛИЗАЦИЈЕ У 2016. ГОДИНИ</b>							
МХЕ Бањица: Израда техничке документације.							
Планирана изградња МХЕ Завој и МХЕ Пирот.		ЈП ЕПС		1.800.000,00			
<b>СТАТУС РЕАЛИЗАЦИЈЕ У 2016. ГОДИНИ</b>							
МХЕ Завој: Разматрање измене техничког решења; МХЕ Пирот: Израда техничке документације							

Редни број СП	Стратешки приоритети СП	Активности / Пројекти за реализацију приоритета (А/П)	Учесници у реализацији активности / пројекта Одговорност (О) и Партнери (Пр)	Оријентациони износи и извори финансирања А и П			Рокови реализације А и П (фаза П)
				Опис	РСД	€	
1	2	3	4	5			6
		У току је израда Генералног пројекта и претходне студије оправданости за МХЕ за које је конкурс расписало Министарство енергетике а припада РПП Нишавском округу - МХЕ Соколовац.		ЈП ЕПС		3.500.000,00	
<b>СТАТУС РЕАЛИЗАЦИЈЕ У 2016. ГОДИНИ</b>							
МХЕ Соколовац: Израда техничке документације.							
<b>Јединице локалне самоуправе</b>							
<b>Општина Алексинац</b>							
		У току је израда Главних пројеката за ревитализацију и реконструкцију МХЕ у захвату просторног плана (Света Петка, Сићево, Темац):	О: ЈП ЕПС, Пр., EBRD				
<b>СТАТУС РЕАЛИЗАЦИЈЕ У 2016. ГОДИНИ</b>							
Нису добијене информације.							
		МХЕ Сићево		EBRD	290.918.040,00		
<b>СТАТУС РЕАЛИЗАЦИЈЕ У 2016. ГОДИНИ</b>							
Нису добијене информације.							
		МХЕ Света Петка		EBRD	111.789.600,00		
<b>СТАТУС РЕАЛИЗАЦИЈЕ У 2016. ГОДИНИ</b>							
Нису добијене информације.							
<b>Општина Мeroшина</b>							
		Израда Генералног пројекта са студијом оправданости (Крајковац): 1. израда Урбанистичке документације. 2. решавање имовинско правних односа – израда пројектне документације.	МРЕ, ЈЛС, ЕПС	ЈЛС, Донатори			
<b>СТАТУС РЕАЛИЗАЦИЈЕ У 2016. ГОДИНИ</b>							
1,2. Нису добијене информације.							
<b>Општина Блаце</b>							
		Испитивање водног потенцијала Јoшаничке реке и увођење локација у катастар МХЕ.	ЈЛС, МЕ, ЕПС				
<b>СТАТУС РЕАЛИЗАЦИЈЕ У 2016. ГОДИНИ</b>							
Нису добијене информације.							

Редни број СП	Стратешки приоритети СП	Активности / Пројекти за реализацију приоритета (А/П)	Учесници у реализацији активности / пројекта Одговорност (О) и Партнери (Пр)	Оријентациони износи и извори финансирања А и П			Рокови реализације А и П (фаза П)
				Опис	РСД	€	
1	2	3	4	5			6
		Израда ПСО и СО за изградњу МХЕ на Јошаничкој реци.					
<b>СТАТУС РЕАЛИЗАЦИЈЕ У 2016. ГОДИНИ</b>							
Нису добијене информације.							
		Израда ПДР за изградњу МХЕ на Јошаничкој реци.					
<b>СТАТУС РЕАЛИЗАЦИЈЕ У 2016. ГОДИНИ</b>							
Нису добијене информације.							
<b>Општина Куршумлија</b>							
		Израда генералних пројеката са студијом оправданости 1. Израда урбанистичке документације. 2. Решавање имовинско-правних односа. 3. Израда пројектне документације.	МРЕ, ЈЛС, ЕПС				
<b>СТАТУС РЕАЛИЗАЦИЈЕ У 2016. ГОДИНИ</b>							
1-3. Нису добијене информације.							
<b>Општина Бабушница</b>							
		Израда генералних пројеката са студијом оправданости 1. Израда урбанистичке документације. 2. Решавање имовинско-правних односа. 3. Израда пројектне документације.	МРЕ, ЈЛС, ЕПС				
<b>СТАТУС РЕАЛИЗАЦИЈЕ У 2016. ГОДИНИ</b>							
Нису добијене информације.							
<b>Општина Бела Паланка</b>							
		Изградња седам малих хидроелектрана на реци Нишави и по једне на Коритничкој реци, Топоничкој и Црвеној Реци.	Приватни инвеститори, МРЕ, ЈП ЕПС				
<b>СТАТУС РЕАЛИЗАЦИЈЕ У 2016. ГОДИНИ</b>							
Нису добијене информације.							
2.	Ревизија списка локација МХЕ предвиђених Катастром малих хидроелектрана.	<b>Министарства</b>					
		<b>Министарство рударства и енергетике (МРЕ)</b>					
		(П): Израда новог Катастра за МХЕ (А): МРЕ је објавило два обавештења о слободним локацијама за изградњу МХЕ у	О: МРЕ, Пр: МГСИ, ЈВП СВ, РДВ, РХМЗ, ЗЗПС, ЈП ЕПС,	РА		1.500.000,00	2015-2017.

Редни број СП	Стратешки приоритети СП	Активности / Пројекти за реализацију приоритета (А/П)	Учесници у реализацији активности / пројекта Одговорност (О) и Партнери (Пр)	Оријентациони износи и извори финансирања А и П			Рокови реализације А и П (фаза П)
				Опис	РСД	€	
1	2	3	4	5			6
		које су укључене ЈЛС из Нишавског, Топличког и Пиротског управног и то општине Сврљиг, Прокупље, Куршумлија, Пирот и Димитровград и град Ниш на местима где је ПП ЈЛС-е предвиђена изградња МХЕ.	СИЕПА, ПКС, ЈЛС, приватни инвеститори				
		Град Ниш (А): Изградња пет МХЕ: три на Топоничкој реци и по једне на Кутинској и Белој реци.	О: ЈЛС, приватни инвеститори, Пр: МРЕ, МГСИ, ЈВП СВ, РДВ, РХМЗ, ЗЗПС, ЈП ЕПС	средства приватног сектора, кредити			Почетак 2014. год.
		Општина Сврљиг (А): Изградња три МХЕ: две на Белој реци и једне на Сврљишком Тимоку.	О: ЈЛС, приватни инвеститори, Пр: МРЕ, МГСИ, ЈВП СВ, РДВ, РХМЗ, ЗЗПС, ЈП ЕПС	средства приватног сектора, кредити			Почетак 2014. год.
		Општина Прокупље (А): Перспективна изградња три МХЕ на Новоселској, Брзећкој и Црној реци.	О: ЈЛС, приватни инвеститори, Пр: МРЕ, МГСИ, ЈВП СВ, РДВ, РХМЗ, ЗЗПС, ЈП ЕПС	средства приватног сектора, кредити			Почетак 2014. год.
		Општина Куршумлија (А1): Перспективна изградња две МХЕ на Дојкиначкој реци и Власини. Општина Куршумлија (А2): Изградња шест МХЕ у сливу реке Топлице: две на Бањској реци и по једна на Буњачкој, Жегровачкој и Штавској реци и једна на Жутом потоку.	О: ЈЛС, приватни инвеститори, Пр: МРЕ, МГСИ, ЈВП СВ, РДВ, РХМЗ, ЗЗПС, ЈП ЕПС	(А1 и А2): средства приватног сектора, кредити			Почетак 2014. год.
		Општина Пирот (А1): Перспективна изградња седам МХЕ на реци Нишави: МХЕ Нишава 1, 2, 3, 4, 5, 6 и Тигар Општина Пирот (А2): Изградња МХЕ на Дојкиначкој реци, Самоковки, Брзећкој реци, Желебићу, Јерешничкој и Назаричкој реци, Ломничкој реци, Бистричкој реци и Црној реци.	О: ЈЛС, приватни инвеститори, Пр: МРЕ, МГСИ, ЈВП СВ, РДВ, РХМЗ, ЗЗПС, ЈП ЕПС	(А1 и А2): средства приватног сектора, кредити			Почетак 2014. год.
		Општина Димитровград (А): Изградња пет МХЕ у сливу реке Нишаве: две на Градешчици и по једна на	О: ЈЛС, приватни инвеститори, Пр: МРЕ, МГСИ, ЈВП СВ,	средства приватног сектора, кредити			Почетак 2014. год.

Редни број СП	Стратешки приоритети СП	Активности / Пројекти за реализацију приоритета (А/П)	Учесници у реализацији активности / пројекта Одговорност (О) и Партнери (Пр)	Оријентациони износи и извори финансирања А и П			Рокови реализације А и П (фаза П)
				Опис	РСД	€	
1	2	3	4	5			6
		Каменичкој реци и Темштици, као и једна на Воденичком врлу	РДВ, РХМЗ, ЗЗПС, ЈП ЕПС				
<b>СТАТУС РЕАЛИЗАЦИЈЕ У 2016. ГОДИНИ</b>							
Нису добијене информације.							
<b>Јавна предузећа и институције</b>							
<b>ЈП Електропривреда</b>							
		Планиране су активности на ревизији списка локација МХЕ предвиђених катастром малих хидроелектрана.	ЈП ЕПС	ЈП ЕПС	5.000.000,00		2016-2017.
<b>СТАТУС РЕАЛИЗАЦИЈЕ У 2016. ГОДИНИ</b>							
Није било активности у 2016. години.							
<b>Јединице локалне самоуправе</b>							
<b>Општина Алексинац</b>							
		Ревизија списка локација МХЕ предвиђених Катастром малих хидроелектрана.	О: РРА ЈУГ, РПКН, РЈИС, Пр: ЈЛ				
<b>СТАТУС РЕАЛИЗАЦИЈЕ У 2016. ГОДИНИ</b>							
Нису добијене информације.							
<b>Општина Дољевац</b>							
		Предвидети локације МХЕ на Јужној Морави и Топлици на територији општине Дољевац. Израда студије локација МХЕ.	ЈЛС, МРЕ				
<b>СТАТУС РЕАЛИЗАЦИЈЕ У 2016. ГОДИНИ</b>							
Нису добијене информације.							
<b>Општина Гаџин Хан</b>							
		Израда студије локација МХЕ.	ЈЛС, МРЕ		500.000,00		2018.
<b>СТАТУС РЕАЛИЗАЦИЈЕ У 2016. ГОДИНИ</b>							
Нису добијене информације.							
<b>Општина Сврљиг</b>							
		Израда студије локација МХЕ.	ЈЛС, МРЕ		600.000,00		
<b>СТАТУС РЕАЛИЗАЦИЈЕ У 2016. ГОДИНИ</b>							
Нису добијене информације.							
<b>Општина Блаце</b>							

Редни број СП	Стратешки приоритети СП	Активности / Пројекти за реализацију приоритета (А/П)	Учесници у реализацији активности / пројекта Одговорност (О) и Партнери (Пп)	Оријентациони износи и извори финансирања А и П			Рокови реализације А и П (фаза П)
				Опис	РСД	€	
1	2	3	4	5			6
		Ревизија локација МХЕ на Голичкој реци.	ЈЛС, МЕ, РХМЗ, ЈВП СВ				
<b>СТАТУС РЕАЛИЗАЦИЈЕ У 2016. ГОДИНИ</b>							
Нису добијене информације.							
		Израда Студије водног потенцијала за изградњу МХЕ река Топличког слива.	ЈЛС, МЕ, РХМЗ, ЈВП СВ				
<b>СТАТУС РЕАЛИЗАЦИЈЕ У 2016. ГОДИНИ</b>							
Нису добијене информације.							
<b>Општина Куршумлија</b>							
		Израда студије локација МХЕ.	ЈЛС, МРЕ				
<b>СТАТУС РЕАЛИЗАЦИЈЕ У 2016. ГОДИНИ</b>							
Нису добијене информације.							
<b>Општина Бабушница</b>							
		Израда студије локација МХЕ.	ЈЛС, МРЕ				
<b>СТАТУС РЕАЛИЗАЦИЈЕ У 2016. ГОДИНИ</b>							
Нису добијене информације.							
<b>Општина Димитровград</b>							
		Израда урбанистичких пројеката за 12 локација предвиђених Катастром МХЕ.					
<b>СТАТУС РЕАЛИЗАЦИЈЕ У 2016. ГОДИНИ</b>							
Урбанистички планови нису израђени.							
3.	Припремне активности за изградњу ветроелектрана, пре свега испитивање потенцијалних локација на обронцима Старе Планине, Суве Планине и Јастребца, као и	<b>Јединице локалне самоуправе</b>					
		<b>Општина Гаџин Хан</b>					
		Израда студије локација ветроелектрана	ЈЛС, МРЕ		200.000,00		2018.
		<b>СТАТУС РЕАЛИЗАЦИЈЕ У 2016. ГОДИНИ</b>					
		Нису добијене информације.					
		1. Израда урбанистичке документације.			250.000,00	2018.	
<b>СТАТУС РЕАЛИЗАЦИЈЕ У 2016. ГОДИНИ</b>							



Редни број СП	Стратешки приоритети СП	Активности / Пројекти за реализацију приоритета (А/П)	Учесници у реализацији активности / пројекта Одговорност (О) и Партнери (Пп)	Оријентациони износи и извори финансирања А и П			Рокови реализације А и П (фаза П)	
				Опис	РСД	€		
1	2	3	4	5			6	
	израда студија просторног размештаја и потенцијалних локација ветроелектрана (ветропаркова) са њиховим потенцијалима, капацитетима и интеграцијама у електроенергетски систем на територији плана	Нису добијене информације.						
		2. Решавање имовинско-правних односа.			2.000.000,00		2018.	
		<b>СТАТУС РЕАЛИЗАЦИЈЕ У 2016. ГОДИНИ</b>						
		Нису добијене информације.						
		3. Израда пројектне документације.			250.000,00			2018.
		<b>СТАТУС РЕАЛИЗАЦИЈЕ У 2016. ГОДИНИ</b>						
		Нису добијене информације.						
		<b>Општина Мерошина</b>						
		Израда студије локација ветроелектрана		ЈЛС, МРЕ	ЈЛС			
		<b>СТАТУС РЕАЛИЗАЦИЈЕ У 2016. ГОДИНИ</b>						
		Нису добијене информације.						
		1. израда Урбанистичке документације.			Донатори			
		<b>СТАТУС РЕАЛИЗАЦИЈЕ У 2016. ГОДИНИ</b>						
		Нису добијене информације.						
		2. решавање имовинско правних односа – израда пројектне документације.						
		<b>СТАТУС РЕАЛИЗАЦИЈЕ У 2016. ГОДИНИ</b>						
		Нису добијене информације.						
		<b>Општина Ражањ</b>						
		Израда студије локација ветроелектрана		ЈЛС, МРЕ		20.000.000,00		2014-2019.
		<b>СТАТУС РЕАЛИЗАЦИЈЕ У 2016. ГОДИНИ</b>						
		Нису добијене информације.						
		1. Израда урбанистичке документације.						
		<b>СТАТУС РЕАЛИЗАЦИЈЕ У 2016. ГОДИНИ</b>						
Није било активности.								
2. Решавање имовинско правних односа.								
<b>СТАТУС РЕАЛИЗАЦИЈЕ У 2016. ГОДИНИ</b>								
Није било активности.								
3. Израда пројектне документације.								
<b>СТАТУС РЕАЛИЗАЦИЈЕ У 2016. ГОДИНИ</b>								
Није било активности.								
<b>Општина Блаце</b>								

Редни број СП	Стратешки приоритети СП	Активности / Пројекти за реализацију приоритета (А/П)	Учесници у реализацији активности / пројекта Одговорност (О) и Партнери (Пр)	Оријентациони износи и извори финансирања А и П			Рокови реализације А и П (фаза П)
				Опис	РСД	€	
1	2	3	4	5			6
		Израда Студије о потенцијалима за изградњу ветроелектрана на планини Јастребац.	ЈЛС, МРЕ				
<b>СТАТУС РЕАЛИЗАЦИЈЕ У 2016. ГОДИНИ</b>							
Нису добијене информације.							
		Израда планске документација за изградњу ветропаркова.					
<b>СТАТУС РЕАЛИЗАЦИЈЕ У 2016. ГОДИНИ</b>							
Нису добијене информације.							
<b>Општина Куршумлија</b>							
		Израда студије локација ветроелектрана.	ЈЛС, МРЕ				
<b>СТАТУС РЕАЛИЗАЦИЈЕ У 2016. ГОДИНИ</b>							
Нису добијене информације.							
<b>Општина Бабушница</b>							
		Израда студије локација ветроелектрана.	ЈЛС, МРЕ				
<b>СТАТУС РЕАЛИЗАЦИЈЕ У 2016. ГОДИНИ</b>							
Нису добијене информације.							
<b>Општина Бела Паланка</b>							
		Активности за изградњу ветроелектрана на потезу Пасарело на Сувој Планини и на Шљивовичком врху.	Приватни инвеститори				
<b>СТАТУС РЕАЛИЗАЦИЈЕ У 2016. ГОДИНИ</b>							
Нису добијене информације.							
		Активности на изградњи ветроелектране на простору села Горњи Рињ.					
<b>СТАТУС РЕАЛИЗАЦИЈЕ У 2016. ГОДИНИ</b>							
Нису добијене информације.							
4.	Израда студија просторног размештаја, потенцијалних локација и могућности коришћења енергије сунца са потенцијалима	<b>Министарства</b>					
		<b>Министарство рударства и енергетике (МРЕ)</b>					
		(А): Перспективна изградња великог броја електрана на сунчеву енергију у Нишавском, Топличком и Пиротском управном округу.	О: МРЕ, Пр: МГСИ, ЈЛС, ЈП ЕПС, приватни инвеститори	средства приватног сектора, кредити			Почетак 2014. год.

Редни број СП	Стратешки приоритети СП	Активности / Пројекти за реализацију приоритета (А/П)	Учесници у реализацији активности / пројекта Одговорност (О) и Партнери (Пр)	Оријентациони износи и извори финансирања А и П			Рокови реализације А и П (фаза П)	
				Опис	РСД	€		
1	2	3	4	5			6	
	и начинима експлоатације и интеграције у енергетски систем (соларне електране, загревање воде итд.)	<b>СТАТУС РЕАЛИЗАЦИЈЕ У 2016. ГОДИНИ</b>						
		Нису добијене информације.						
		Општина Алексинац (А): Статус привременог повлашћеног произвођача електричне енергије за електрану на сунчеву енергију снаге 171.5 kW.	О: Приватни инвеститори, Пр: МРЕ, МГСИ, ЈЛС, ЈП ЕПС	средства приватног сектора, кредити				Почетак 2014. год.
		<b>СТАТУС РЕАЛИЗАЦИЈЕ У 2016. ГОДИНИ</b>						
		Нису добијене информације.						
		Град Ниш А): Статус привременог повлашћеног произвођача електричне енергије за 5 електрана на сунчеву енергију укупне снаге 100 kW. (А): Статус повлашћеног произвођача електричне енергије за електрану на сунчеву енергију снаге 30 kW.	О: Приватни инвеститори, Пр: МРЕ, МГСИ, ЈЛС, ЈП ЕПС	средства приватног сектора, кредити				Почетак 2014. год.
		<b>СТАТУС РЕАЛИЗАЦИЈЕ У 2016. ГОДИНИ</b>						
		Нису добијене информације.						
Општина Прокупље (А): Статус привременог повлашћеног произвођача електричне енергије за 2 електране на сунчеву енергију укупне снаге 32 kW. (А): Статус повлашћеног произвођача електричне енергије за три електране на сунчеву енергију укупне снаге 117 kW.	О: Приватни инвеститори, Пр: МРЕ, МГСИ, ЈЛС, ЈП ЕПС	средства приватног сектора, кредити				Почетак 2014. год.		
<b>СТАТУС РЕАЛИЗАЦИЈЕ У 2016. ГОДИНИ</b>								
Нису добијене информације.								
Општина Куршумлија (А): Статус повлашћеног произвођача електричне енергије за електрану на сунчеву енергију снаге 30 kW.	О: Приватни инвеститори, Пр: МРЕ, МГСИ, ЈЛС, ЈП ЕПС	средства приватног сектора, кредити				Почетак 2014. год.		
<b>СТАТУС РЕАЛИЗАЦИЈЕ У 2016. ГОДИНИ</b>								
Нису добијене информације.								
Општина Бабушница А): Статус привременог повлашћеног произвођача електричне енергије за електрану на сунчеву енергију снаге 50 kW.	О: Приватни инвеститори Пр: МРЕ, МГСИ, ЈЛС, ЈП ЕПС	средства приватног сектора, кредити				Почетак 2014. год.		

Редни број СП	Стратешки приоритети СП	Активности / Пројекти за реализацију приоритета (А/П)	Учесници у реализацији активности / пројекта Одговорност (О) и Партнери (Пр)	Оријентациони износи и извори финансирања А и П			Рокови реализације А и П (фаза П)
				Опис	РСД	€	
1	2	3	4	5			6
		<b>СТАТУС РЕАЛИЗАЦИЈЕ У 2016. ГОДИНИ</b>					
		Нису добијене информације.					
		Општина Димитровград А): Статус привременог повлашћеног произвођача електричне енергије за 10 електрана на сунчеву енергију укупне снаге 895 kW. (А): Статус повлашћеног произвођача електричне енергије за 2 електране на сунчеву енергију укупне снаге 125 kW.	О: Приватни инвеститори, Пр: МРЕ, МГСИ, ЈЛС, ЈП ЕПС	средства приватног сектора, кредити			Почетак 2014. год.
		<b>СТАТУС РЕАЛИЗАЦИЈЕ У 2016. ГОДИНИ</b>					
		Нису добијене информације.					
		<b>Јединице локалне самоуправе</b>					
		<b>Општина Алексинац</b>					
		Израда студија просторног размештаја, потенцијалних локација и могућности коришћења енергије сунца са потенцијалима и начинима експлоатације и интеграције у енергетски систем (соларне електране, загревање воде итд).	О: РРА ЈУГ, РЈИС, Пр: ЈЛС, РХМЗ, МГСИ				
		<b>СТАТУС РЕАЛИЗАЦИЈЕ У 2016. ГОДИНИ</b>					
		Нису добијене информације.					
		<b>Општина Дољевац</b>					
		Израда студије локација соларних електрана.	ЈЛС, МРЕ				
		<b>СТАТУС РЕАЛИЗАЦИЈЕ У 2016. ГОДИНИ</b>					
		Нису добијене информације.					
		<b>Општина Гаџин Хан</b>					
		Израда студије локација соларних електрана и загревање воде.	ЈЛС, МРЕ		200.000,00		2018.
		<b>СТАТУС РЕАЛИЗАЦИЈЕ У 2016. ГОДИНИ</b>					
		Нису добијене информације.					
		Израда урбанистичке документације.			250.000, 00		2018.
		<b>СТАТУС РЕАЛИЗАЦИЈЕ У 2016. ГОДИНИ</b>					
		Нису добијене информације.					
		Решавање имовинско-правних односа.			2.000.000, 00		2018.

Редни број СП	Стратешки приоритети СП	Активности / Пројекти за реализацију приоритета (А/П)	Учесници у реализацији активности / пројекта Одговорност (О) и Партнери (Пр)	Оријентациони износи и извори финансирања А и П			Рокови реализације А и П (фаза П)
				Опис	РСД	€	
1	2	3	4	5			6
		<b>СТАТУС РЕАЛИЗАЦИЈЕ У 2016. ГОДИНИ</b>					
		Нису добијене информације.					
		Израда пројектне документације			250.000,00		2018.
		<b>СТАТУС РЕАЛИЗАЦИЈЕ У 2016. ГОДИНИ</b>					
		Нису добијене информације.					
		<b>Општина Мерошина</b>					
		Израда Студије локација соларних електрана.	ЈЛС, МРЕ	ЈЛС, Донатори			
		<b>СТАТУС РЕАЛИЗАЦИЈЕ У 2016. ГОДИНИ</b>					
		Нису добијене информације.					
		<b>Општина Ражањ</b>					
		Израда студије локација соларних електрана.	ЈЛС, МРЕ		1.500.000,00		2014-2019.
		<b>СТАТУС РЕАЛИЗАЦИЈЕ У 2016. ГОДИНИ</b>					
		Нису добијене информације.					
		Израда урбанистичке документације.					
		<b>СТАТУС РЕАЛИЗАЦИЈЕ У 2016. ГОДИНИ</b>					
		Није било активности.					
		Решавање имовинско правних односа.					
		<b>СТАТУС РЕАЛИЗАЦИЈЕ У 2016. ГОДИНИ</b>					
		Није било активности.					
		Израда пројектне документације.					
		<b>СТАТУС РЕАЛИЗАЦИЈЕ У 2016. ГОДИНИ</b>					
		Није било активности.					
		<b>Општина Сврљиг</b>					
		Израда студије локација исоларних електрана и размештаја.	ЈЛС, МРЕ				
		<b>СТАТУС РЕАЛИЗАЦИЈЕ У 2016. ГОДИНИ</b>					
		Нису добијене информације.					
		<b>Општина Блаце</b>					
		Израда Студије о потенцијалима за изградњу соларних паркова на територији Топличког округа.	ЈЛС, МРЕ				
		<b>СТАТУС РЕАЛИЗАЦИЈЕ У 2016. ГОДИНИ</b>					

Редни број СП	Стратешки приоритети СП	Активности / Пројекти за реализацију приоритета (А/П)	Учесници у реализацији активности / пројекта Одговорност (О) и Партнери (Пп)	Оријентациони износи и извори финансирања А и П			Рокови реализације А и П (фаза П)
				Опис	РСД	€	
1	2	3	4	5			6
		Нису добијене информације.					
		Израда планске документација за изградњу соларних паркова.	ЈЛС, МРЕ				
		<b>СТАТУС РЕАЛИЗАЦИЈЕ У 2016. ГОДИНИ</b>					
		Нису добијене информације.					
		<b>Општина Куршумлија</b>					
		Израда студије локација соларних електрана	ЈЛС, МРЕ				
		<b>СТАТУС РЕАЛИЗАЦИЈЕ У 2016. ГОДИНИ</b>					
		Нису добијене информације.					
		1. Израда урбанистичке документације.					
		<b>СТАТУС РЕАЛИЗАЦИЈЕ У 2016. ГОДИНИ</b>					
		Нису добијене информације.					
		2. Решавање имовинско-правних односа.					
		<b>СТАТУС РЕАЛИЗАЦИЈЕ У 2016. ГОДИНИ</b>					
		Нису добијене информације.					
		3. Израда пројектне документације.					
		<b>СТАТУС РЕАЛИЗАЦИЈЕ У 2016. ГОДИНИ</b>					
		Нису добијене информације.					
		<b>Општина Бабушница</b>					
		Израда студије локација соларних електрана	ЈЛС, МРЕ				
		<b>СТАТУС РЕАЛИЗАЦИЈЕ У 2016. ГОДИНИ</b>					
		Нису добијене информације.					
		1. Израда урбанистичке документације.					
		<b>СТАТУС РЕАЛИЗАЦИЈЕ У 2016. ГОДИНИ</b>					
		Нису добијене информације.					
		2. Решавање имовинско-правних односа.					
		<b>СТАТУС РЕАЛИЗАЦИЈЕ У 2016. ГОДИНИ</b>					
		Нису добијене информације.					
		3. Израда пројектне документације.					
		<b>СТАТУС РЕАЛИЗАЦИЈЕ У 2016. ГОДИНИ</b>					
		Нису добијене информације.					
		<b>Општина Бела Паланка</b>					

Редни број СП	Стратешки приоритети СП	Активности / Пројекти за реализацију приоритета (А/П)	Учесници у реализацији активности / пројекта Одговорност (О) и Партнери (Пр)	Оријентациони износи и извори финансирања А и П			Рокови реализације А и П (фаза П)
				Опис	РСД	€	
1	2	3	4	5			6
		Изградња соларних електрана у КО Бела Паланка – ван варош и КО Мокра и на другим локацијама за које инвеститори пронађу интересовања.	Приватни инвеститори				
<b>СТАТУС РЕАЛИЗАЦИЈЕ У 2016. ГОДИНИ</b>							
Нису добијене информације.							
<b>Општина Димитровград</b>							
		Решавање имовинско правних односа државног пољопривредног земљишта на локацији предвиђено ППО Димитровград као СЕ Лукавица капацитета 5MW у првој фази и 25MW у другој фази на површини од 76,14 ha	О: ЈЛС Димитровград, Пр: МПЗЖС, SPDC-Solar project development doo				1 година
<b>СТАТУС РЕАЛИЗАЦИЈЕ У 2016. ГОДИНИ</b>							
Активност није спроведена							
		Израда главног пројекта изградње соларне електране Лукавица	О: ЈЛС Димитровград, Пр: SPDC-Solar project development doo				1 година
<b>СТАТУС РЕАЛИЗАЦИЈЕ У 2016. ГОДИНИ</b>							
Активност није спроведена							
5.	Израда студија о могућности коришћења биомасе и других капацитета ОИЕ локалног карактера.	<b>Јединице локалне самоуправе</b>					
		<b>Општина Алексинац</b>					
		Израда студија о могућности коришћења биомасе и других капацитета ОИЕ локалног карактера.	О: ЈЛС, РРА ЈУГ, РЈИС, Пр: МГСИ				
		<b>Општина Гацин Хан</b>					
		Израда студије локација за производњу биомасе	ЈЛС, МРЕ		200.000		2018.
		<b>СТАТУС РЕАЛИЗАЦИЈЕ У 2016. ГОДИНИ</b>					
		Нису добијене информације.					
		1. Израда урбанистичке документације.			250.000		2018.
<b>СТАТУС РЕАЛИЗАЦИЈЕ У 2016. ГОДИНИ</b>							
Нису добијене информације.							
2. Решавање имовинско-правних односа.			2.000.000		2018.		
<b>СТАТУС РЕАЛИЗАЦИЈЕ У 2016. ГОДИНИ</b>							

Редни број СП	Стратешки приоритети СП	Активности / Пројекти за реализацију приоритета (А/П)	Учесници у реализацији активности / пројекта Одговорност (О) и Партнери (Пр)	Оријентациони износи и извори финансирања А и П			Рокови реализације А и П (фаза П)
				Опис	РСД	€	
1	2	3	4	5			6
		Нису добијене информације.					
		3. Израда пројектне документације.			250.000		2018.
		<b>СТАТУС РЕАЛИЗАЦИЈЕ У 2016. ГОДИНИ</b>					
		Нису добијене информације.					
		<b>Општина Меровина</b>					
		Израда студије о могућности коришћења биомасе.	ЈЛС, МРЕ	ЈЛС, Донатори			
		<b>СТАТУС РЕАЛИЗАЦИЈЕ У 2016. ГОДИНИ</b>					
		Нису добијене информације.					
		<b>Општина Ражањ</b>					
		Израда студије о могућности коришћења биомасе.	ЈЛС, МРЕ		3.000.000,00		2014-2019.
		<b>СТАТУС РЕАЛИЗАЦИЈЕ У 2016. ГОДИНИ</b>					
		Није било активности.					
		<b>Општина Сврљиг</b>					
		Израда студије о могућности коришћења биомасе.	ЈЛС, МРЕ				
		<b>СТАТУС РЕАЛИЗАЦИЈЕ У 2016. ГОДИНИ</b>					
		Нису добијене информације.					
		<b>Општина Блаце</b>					
		Израда Студије о потенцијалима за коришћења биомасе на подручју Топличког округа.	ЈЛС, МРЕ, ЈП СШ				
		<b>СТАТУС РЕАЛИЗАЦИЈЕ У 2016. ГОДИНИ</b>					
		Нису добијене информације.					
		<b>Општина Куршумлија</b>					
		Израда студије о могућности коришћења биомасе.	ЈЛС, МРЕ				
		<b>СТАТУС РЕАЛИЗАЦИЈЕ У 2016. ГОДИНИ</b>					
		Нису добијене информације.					
		<b>Општина Бабушница</b>					
		Израда студије о могућности коришћења биомасе.	ЈЛС, МРЕ				
		<b>СТАТУС РЕАЛИЗАЦИЈЕ У 2016. ГОДИНИ</b>					



Редни број СП	Стратешки приоритети СП	Активности / Пројекти за реализацију приоритета (А/П)	Учесници у реализацији активности / пројекта Одговорност (О) и Партнери (Пр)	Оријентациони износи и извори финансирања А и П			Рокови реализације А и П (фаза П)	
				Опис	РСД	€		
1	2	3	4	5			6	
		Нису добијене информације.						
		<b>Општина Бела Паланка</b>						
		Изградња Студије о могућности коришћења биомасе за производњу електричне енергије и даљинског грејања објеката у Белој Паланци.	Приватни инвеститори, ЈЛС					
		<b>СТАТУС РЕАЛИЗАЦИЈЕ У 2016. ГОДИНИ</b>						
		Нису добијене информације.						
6.	Доношење законске регулативе, техничких прописа и стандарда везаних за економску ефикасност на регионалном и општинском нивоу, као и подстицајних мера на свим нивоима.	<b>Министарства</b>						
		<b>Министарство рударства и енергетике (МРЕ)</b>						
		(А): У поступку је израда Нацрта Закона о енергетици након чијег усвајања ће уследити и усвајање подзаконских аката којима се уређује област ОИЕ и тиме унапредити и подстаћи раст инвестиција.	О: МРЕ, Пр: ЈП у области енергетике, Агенција за енергетику					Почети 2014. год.
		<b>СТАТУС РЕАЛИЗАЦИЈЕ У 2016. ГОДИНИ</b>						
		Нису добијене информације.						
		<b>Јединице локалне самоуправе</b>						
		<b>Општина Алексинац</b>						
		Доношење подстицајних мера на општинском нивоу.	О: МГСИ, Пр: РЈИС, РРА ЈУГ, ЈЛС					
		<b>Општина Гаџин Хан</b>						
		Издавање из буџета за субвенције за изоловање стамбених објеката.	ЈЛС, МРЕ		2.000.000,00			2017.
<b>СТАТУС РЕАЛИЗАЦИЈЕ У 2016. ГОДИНИ</b>								
Нису добијене информације.								
Замена енергената у котларницама.			3.000.000, 00			2017.		
<b>СТАТУС РЕАЛИЗАЦИЈЕ У 2016. ГОДИНИ</b>								
Нису добијене информације.								
Стављање соларних колектора на објектима јавне намене.			20.000.000, 00			2017.		
<b>СТАТУС РЕАЛИЗАЦИЈЕ У 2016. ГОДИНИ</b>								
Нису добијене информације.								
<b>Општина Ражањ</b>								
Издавање из буџета за субвенције за	ЈЛС		100.000.000,00			2014-2019.		

Редни број СП	Стратешки приоритети СП	Активности / Пројекти за реализацију приоритета (А/П)	Учесници у реализацији активности / пројекта Одговорност (О) и Партнери (Пр)	Оријентациони износи и извори финансирања А и П			Рокови реализације А и П (фаза П)
				Опис	РСД	€	
1	2	3	4	5			6
		изоловање стамбених објеката.					
<b>СТАТУС РЕАЛИЗАЦИЈЕ У 2016. ГОДИНИ</b>							
Није било активности у току 2016. године.							
		Стављање соларних колектора на објекте јавне намене.					
<b>СТАТУС РЕАЛИЗАЦИЈЕ У 2016. ГОДИНИ</b>							
Није било активности у току 2016. године.							
<b>Општина Сврљиг</b>							
		Издавање из буџета за субвенције за изоловање стамбених објеката.	ЈЛС, МРЕ		5.000.000,00		
<b>СТАТУС РЕАЛИЗАЦИЈЕ У 2016. ГОДИНИ</b>							
Нису добијене информације.							
		Замена енергената у блоковским котларницама и топланама.					
<b>СТАТУС РЕАЛИЗАЦИЈЕ У 2016. ГОДИНИ</b>							
Нису добијене информације.							
		Стављање соларних колектора на објекте јавне намене.					
<b>СТАТУС РЕАЛИЗАЦИЈЕ У 2016. ГОДИНИ</b>							
Нису добијене информације.							
<b>Општина Блаце</b>							
		Доношење одлуке о подстицајима за мере којима се унапређује енергетска ефикасност објеката.	ЈЛС				
<b>СТАТУС РЕАЛИЗАЦИЈЕ У 2016. ГОДИНИ</b>							
Нису добијене информације.							
<b>Тематска област: 10. ЕЛЕКТРОНСКЕ КОМУНИКАЦИЈЕ (ТЕЛЕКОМУНИКАЦИОНА МРЕЖА)</b>							
<b>Планско решење: 10.1. РАЗВОЈ ЕЛЕКТРОНСКИХ КОМУНИКАЦИЈА</b>							
1. 2.	Замена постојећих аналогних комуникација (центра) дигиталним у мрежним групама: МГ Ниш (018): Малча, Сићево, Топоница, Трупале, Југбогдановац,	<b>Јавна предузећа и институције</b>					
		<b>Телеком Србија а.д.</b>					
		Обезбеђивање финансијских средстава за модернизацију комуникација.	О: ТС, Пр: Извођачи радова и произвођачи уређаја и опреме	Сопствена средства ТС	31.634.000,00		2014-2019. год. динамиком која је дефинисана

Редни број СП	Стратешки приоритети СП	Активности / Пројекти за реализацију приоритета (А/П)	Учесници у реализацији активности / пројекта Одговорност (О) и Партнери (Пр)	Оријентациони износи и извори финансирања А и П			Рокови реализације А и П (фаза П)	
				Опис	РСД	€		
1	2	3	4	5			6	
	Алексинач, Доњи Крупац, Добрујевац, Дражевац, Кулина, Лужане, Мозгово, Бела Паланка; МГ Прокупље (027): Житни Поток, Цигољ, Горња Јошаница; МГ Пирот (010): Стрелац, Звонце, Церова, Крупац, Трњана, Велика Лукања.						средствима Бизнис плана ТС	
<b>СТАТУС РЕАЛИЗАЦИЈЕ У 2016. ГОДИНИ</b>								
Нису добијене информације.								
			Припрема и израда инвестиционо техничке документације (Техничка решења, Идејни пројекти, Главни пројекти имплементације нових технолошких система).	О: ТС, Пр: Извођачи радова и произвођачи уређаја и опреме				
<b>СТАТУС РЕАЛИЗАЦИЈЕ У 2016. ГОДИНИ</b>								
Нису добијене информације.								
		Набавка и монтажа нових уређаја.	О: ТС, Пр: Извођачи радова и произвођачи уређаја и опреме					
<b>СТАТУС РЕАЛИЗАЦИЈЕ У 2016. ГОДИНИ</b>								
Нису добијене информације.								
Изградња нових комуникација (MSAN-ова) у насељима и деловима насеља: МГ Ниш (018): Алексинач, Лужане, Бела Паланка, Долац, Гаџин Хан, Заплањска Топоница, Дољевац, Белотинац, Малошиште, Мекши, Орљане, Шаиновац, Шарлинац, Пуковац, Ниш – Бранка Крсмановића, Ниш - Драгише Цветковића; МГ Прокупље (027): Прокупље - Плехане куће, Прокупље - Гарић, Прокупље - Југопетрол, Ђуковац, Доња Стражава, Доња Речица;	<b>Јавна предузећа и институције</b>							
	<b>Телеком Србија а.д.</b>							
		Обезбеђивање финансијских средстава за реализацију изградње.	О: ТС, Пр: Извођачи радова и произвођачи уређаја и опреме	Сопствена средства ТС	57.822.000,00			2014-2019. год. динамиком која је дефинисана средствима Бизнис плана ТС
	<b>СТАТУС РЕАЛИЗАЦИЈЕ У 2016. ГОДИНИ</b>							
	Нису добијене информације.							
		Припрема и израда планске и инвестиционо техничке документације.	О: ЈЛС, ТС, Пр: Извођачи радова и произвођачи уређаја и опреме					
<b>СТАТУС РЕАЛИЗАЦИЈЕ У 2016. ГОДИНИ</b>								
Нису добијене информације.								
		Набавка и монтажа нових уређаја,	О: ТС,					

Редни број СП	Стратешки приоритети СП	Активности / Пројекти за реализацију приоритета (А/П)	Учесници у реализацији активности / пројекта Одговорност (О) и Партнери (Пр)	Оријентациони износи и извори финансирања А и П			Рокови реализације А и П (фаза П)	
				Опис	РСД	€		
1	2	3	4	5			6	
	МГ Пирот (010): Гњилан, Пирот - Нова мала, Пирот - Тијабара, Пирот - Мали мост, Пирот - Јатаган мала (индустријска зона), Пирот - Сењак.	извођење радова.	Пр: Извођачи радова и произвођачи уређаја и опреме					
<b>СТАТУС РЕАЛИЗАЦИЈЕ У 2016. ГОДИНИ</b> Нису добијене информације.								
3.	Полагање оптичких каблова: полагање оптичких каблова за повезивање нових дигиталних централа и нових комутација (MSAN-ова) са постојећим оптичким кабловима; полагање оптичког кабла на релацији Куршумлија - Мердаре.	<b>Јавна предузећа и институције</b>						
		<b>Телеком Србија а.д.</b>						
		Обезбеђивање финансијских средстава за реализацију изградње.	О: ТС, Пр: Извођачи радова	Сопствена средства ТС	137.131.000,00			2014-2019. год. динамиком која је дефинисана средствима Бизнис плана ТС
		<b>СТАТУС РЕАЛИЗАЦИЈЕ У 2016. ГОДИНИ</b> Нису добијене информације.						
		Припрема и израда планске и инвестиционо техничке документације	О: ЈЛС, ТС, Пр: Извођачи радова					
		<b>СТАТУС РЕАЛИЗАЦИЈЕ У 2016. ГОДИНИ</b> Нису добијене информације.						
4.	Изградња планираних базних станица мобилних оператора Телеком - МТС, VIP Mobile и Telenor према њиховим развојним плановима.	<b>Јавна предузећа и институције</b>						
		<b>Телеком Србија а.д.</b>						
		Обезбеђивање финансијских средстава за реализацију изградње;	О: ТС, Пр: МГСИ, ЈЛС, ТС, Извођачи радова	Сопствена средства ТС	1.000.000.000,00			Од 2014. до 2019. год. динамиком која је дефинисана средствима
		<b>СТАТУС РЕАЛИЗАЦИЈЕ У 2016. ГОДИНИ</b> Нису добијене информације.						
		Набавка и монтажа нових уређаја, извођење радова.	О: ЈЛС, ТС, Пр: Извођачи радова					
		<b>СТАТУС РЕАЛИЗАЦИЈЕ У 2016. ГОДИНИ</b> Нису добијене информације.						

Редни број СП	Стратешки приоритети СП	Активности / Пројекти за реализацију приоритета (А/П)	Учесници у реализацији активности / пројекта Одговорност (О) и Партнери (Пр)	Оријентациони износи и извори финансирања А и П			Рокови реализације А и П (фаза П)		
				Опис	РСД	€			
1	2	3	4	5			6		
							Бизнис плана ТС		
<b>СТАТУС РЕАЛИЗАЦИЈЕ У 2016. ГОДИНИ</b>									
Нису добијене информације.									
		Припрема и израда планске и инвестиционо техничке документације;	О: ТС, Пр: МГСИ, ЈЛС, ТС, Извођачи радова						
<b>СТАТУС РЕАЛИЗАЦИЈЕ У 2016. ГОДИНИ</b>									
Нису добијене информације.									
		Набавка и монтажа опреме, извођење радова.	О: ТС, Пр: МГСИ, ЈЛС, ТС, Извођачи радова						
<b>СТАТУС РЕАЛИЗАЦИЈЕ У 2016. ГОДИНИ</b>									
Нису добијене информације.									
5.	Изградња, санација и реконструкција система за емитовање и дистрибуцију дигиталног телевизијског сигнала.	<b>Јавна предузећа и институције</b>							
		<b>ЈП Емисиона техника и везе</b>							
		Бела Паланка – Велико Курило – Нови антенски стуб и санација објекта.	ЈП ЕТВ, МТТ		7.322.445,00			Крај 2015. године	
		<b>СТАТУС РЕАЛИЗАЦИЈЕ У 2016. ГОДИНИ</b>							
		Бела Паланка – Велико Курило – Нови антенски стуб и санација објекта – завршено							
		Доње Крњино – Санација објекта и антенског стуба.	ЈП ЕТВ, МТТ		1.997.190,00			Крај 2015. године	
		<b>СТАТУС РЕАЛИЗАЦИЈЕ У 2016. ГОДИНИ</b>							
		Доње Крњино – Санација објекта и антенског стуба – завршено.							
Росомач - Санација објекта и антенског стуба.	ЈП ЕТВ, МТТ		2.718.495,00			Крај 2015. године			
<b>СТАТУС РЕАЛИЗАЦИЈЕ У 2016. ГОДИНИ</b>									
Росомач - Санација објекта и антенског стуба – завршено.									
Бабушница – Бердуј – Санација објекта и стуба. Електро радови и климатизација.	ЈП ЕТВ, МТТ		1.520.357,00			Крај 2016. године			
<b>СТАТУС РЕАЛИЗАЦИЈЕ У 2016. ГОДИНИ</b>									
Бабушница – Бердуј – Санација објекта и стуба. Електро радови и климатизација – завршено.									

Редни број СП	Стратешки приоритети СП	Активности / Пројекти за реализацију приоритета (А/П)	Учесници у реализацији активности / пројекта Одговорност (О) и Партнери (Пр)	Оријентациони износи и извори финансирања А и П			Рокови реализације А и П (фаза П)
				Опис	РСД	€	
1	2	3	4	5			6
		Басара - Санација објекта и стуба. Електро радови и климатизација.	ЈП ЕТВ, МТТ		1.806.920,89		Крај 2016. године
<b>СТАТУС РЕАЛИЗАЦИЈЕ У 2016. ГОДИНИ</b>							
Басара - Санација објекта и стуба. Електро радови и климатизација – завршено.							
		Чиниглавци - Санација објекта и стуба. Електро радови и климатизација.	ЈП ЕТВ, МТТ		1.460.660,00		Крај 2016. године
<b>СТАТУС РЕАЛИЗАЦИЈЕ У 2016. ГОДИНИ</b>							
Чиниглавци - Санација објекта и стуба. Електро радови и климатизација – завршено.							
		Кардашница - Санација објекта и стуба. Електро радови и климатизација.	ЈП ЕТВ, МТТ		1.642.917,00		Крај 2016. године
<b>СТАТУС РЕАЛИЗАЦИЈЕ У 2016. ГОДИНИ</b>							
Кардашница - Санација објекта и стуба. Електро радови и климатизација – завршено.							
		Гацин Хан-Мосор - Санација објекта и стуба. Електро радови и климатизација.	ЈП ЕТВ, МТТ		1.401.227,00		Крај 2016. године
<b>СТАТУС РЕАЛИЗАЦИЈЕ У 2016. ГОДИНИ</b>							
Гацин Хан-Мосор - Санација објекта и стуба. Електро радови и климатизација – завршено.							
		Куршумлија - Санација објекта и стуба. Електро радови и климатизација.	ЈП ЕТВ, МТТ		1.979.580,00		Крај 2016. године
<b>СТАТУС РЕАЛИЗАЦИЈЕ У 2016. ГОДИНИ</b>							
Куршумлија - Санација објекта и стуба. Електро радови и климатизација – завршено.							
<b>Тематска област: 11. КОМУНАЛНЕ ДЕЛАТОСТИ</b>							
<b>Планско решење: 11.1. ИНТЕГРАЛНО УПРАВЉАЊЕ КОМУНАЛНИМ ОТПАДОМ</b>							
1.	Изградња регионалних санитарних депонија за Нишавски и Топлички управни округ.	<b>Јединице локалне самоуправе</b>					
		<b>Општина Алексинац</b>					
		Учешће у активностима предвиђеним усвојеним Регионалним планом управљања отпадом и међуопштинским Уговором у које спадају:	Регионални савет за управљање отпадом Нишког региона, РРА ЈУГ, ЈЛС, МГСИ, МПЗЖС	Јавно-приватно партнерство, Буџет РС, Буџет ЈЛС			
<b>СТАТУС РЕАЛИЗАЦИЈЕ У 2016. ГОДИНИ</b>							
Нису добијене информације.							
		Израда плана детаљне регулације регионалног центра за управљање отпадом					

Редни број СП	Стратешки приоритети СП	Активности / Пројекти за реализацију приоритета (А/П)	Учесници у реализацији активности / пројекта Одговорност (О) и Партнери (Пр)	Оријентациони износи и извори финансирања А и П			Рокови реализације А и П (фаза П)
				Опис	РСД	€	
1	2	3	4	5			6
		„Келеш“ на територији Општине Дољевац. Избор технологије која ће бити примењена у оквиру регионалног центра за управљање отпадом „Келеш“. Израда урбанистичког пројекта за урбанистичку разраду ПДР. Решавање власништва над локацијом регионалног центра за управљање отпадом „Келеш“. Прибављање дозвола. Израда пројектне документације за регионални центар за управљање отпадом“Келеш“ на територији Општине Дољевац. Израда регионалног центра за управљање отпадом „Келеш“.					
<b>СТАТУС РЕАЛИЗАЦИЈЕ У 2016. ГОДИНИ</b>							
Нису добијене информације.							
<b>Општина Дољевац</b>							
		Израда плана детаљне регулације регионалног центра за управљање отпадом "Келеш" на територији општине Дољевац.	Регионални савет за управљање отпадом Нишког региона, РРА ЈУГ, ЈЛС, МГСИ, МПЗЖС	Јавно-приватно партнерство			/
<b>СТАТУС РЕАЛИЗАЦИЈЕ У 2016. ГОДИНИ</b>							
Нису добијене информације.							
		Избор технологије која ће бити примењена у оквиру регионалног центра за управљање отпадом "Келеш".					
<b>СТАТУС РЕАЛИЗАЦИЈЕ У 2016. ГОДИНИ</b>							
Нису добијене информације.							
		Израда урбанистичких пројеката за урбанистичку разраду ПДР.					
<b>СТАТУС РЕАЛИЗАЦИЈЕ У 2016. ГОДИНИ</b>							
Нису добијене информације.							
		Решавање власништва над локацијом регионалног центра за управљање отпадом					

Редни број СП	Стратешки приоритети СП	Активности / Пројекти за реализацију приоритета (А/П)	Учесници у реализацији активности / пројекта Одговорност (О) и Партнери (Пр)	Оријентациони износи и извори финансирања А и П			Рокови реализације А и П (фаза П)
				Опис	РСД	€	
1	2	3	4	5			6
		"Келеш".					
<b>СТАТУС РЕАЛИЗАЦИЈЕ У 2016. ГОДИНИ</b>							
Нису добијене информације.							
Прибављање дозвола.							
<b>СТАТУС РЕАЛИЗАЦИЈЕ У 2016. ГОДИНИ</b>							
Нису добијене информације.							
		Израда пројектне документације за регионални центар за управљање отпадом "Келеш" на територији општине Дољевац.					
<b>СТАТУС РЕАЛИЗАЦИЈЕ У 2016. ГОДИНИ</b>							
Нису добијене информације.							
		Изградња регионалног центра за управљање отпадом "Келеш".					
<b>СТАТУС РЕАЛИЗАЦИЈЕ У 2016. ГОДИНИ</b>							
Нису добијене информације.							
<b>Општина Гацин Хан</b>							
		Израда ПДР регионалног центра за управљање отпадом „Келеш“ на територији општине Дољевац са израдом пројектне документације.	ЈЛС, РРА ЈУГ, МГСИ, МПСЖС	Јавно-приватно партнерство			2018.
<b>СТАТУС РЕАЛИЗАЦИЈЕ У 2016. ГОДИНИ</b>							
Нису добијене информације.							
<b>Град Ниш</b>							
		Пројекат „Регионални центар за управљање отпадом Келеш-ЈПП“ усвојен Решењем Градског већа Града Ниша број 1482-5/2013-03 од 28.10.2013. године и решењем о измени и допуни Решења број 1482-5/2013-03 од 28.10.2013. године, број 1603-2/2013-03 од 23.11.2013. године.	О: РРА Југ, Пр: Град Ниш и општине Ражањ, Алексинац, Сокобања, Меровина, Сврљиг, Гацин Хан и Дољевац.	ЈЛС Ниш 66,22%, ЈЛС Дољевац 4,7%, ЈЛС Алексинац 13,22%, ЈЛС Сокобања 4,18%, ЈЛС Сврљиг 3,65%, ЈЛС Меровина 3,57%, ЈЛС Ражањ 2,4% и ЈЛС Гацин Хан 2,15%.	12.998.179,91		Време реализације пројекта је 10 (десет) месеци.
<b>СТАТУС РЕАЛИЗАЦИЈЕ У 2016. ГОДИНИ</b>							



Редни број СП	Стратешки приоритети СП	Активности / Пројекти за реализацију приоритета (А/П)	Учесници у реализацији активности / пројекта Одговорност (О) и Партнери (Пр)	Оријентациони износи и извори финансирања А и П			Рокови реализације А и П (фаза П)
				Опис	РСД	€	
1	2	3	4	5			6
		Донет је План детаљне регулације регионалног центра за управљање отпадом „Келеш“ на територији општине Дољевац 2015. године. Комплетирана је тендерска документација, али није извршена имовинска припрема и није решен проблем оцедних вода.					
		<b>Општина Мерошина</b>					
		Израда плана детаљне регулације регионалног центра за управљање отпадом Келеш.	Регионални савет за управљање отпадом Нишавског округа, РРА Југ, МПЗЖС, МГСИ				
		<b>СТАТУС РЕАЛИЗАЦИЈЕ У 2016. ГОДИНИ</b> Нису добијене информације.					
		<b>Општина Сврљиг</b>					
		Израда плана детаљне регулације регионалног центра за управљање отпадом „Келеш“ на територији Општине Дољевац. Избор технологије која ће бити примењена у оквиру регионалног центра за управљање отпадом „Келеш“. Израда урбанистичког пројекта за урбанистичку	Регионални савет за управљање отпадом Нишког региона, РРА ЈУГ, ЈЛС, МГСИ, МПЗЖС	Јавно–приватно партнерство			
		<b>СТАТУС РЕАЛИЗАЦИЈЕ У 2016. ГОДИНИ</b> Нису добијене информације.					
		Избор технологије која ће бити примењена у оквиру регионалног центра.					
		<b>СТАТУС РЕАЛИЗАЦИЈЕ У 2016. ГОДИНИ</b> Нису добијене информације.					
		Израда урбанистичких пројеката за урбанистичку разраду ПДР-а.					
		<b>СТАТУС РЕАЛИЗАЦИЈЕ У 2016. ГОДИНИ</b> Нису добијене информације.					
		Решавање власништва над локацијом регионалног центра за управљање отпадом „Келеш“.					
		<b>СТАТУС РЕАЛИЗАЦИЈЕ У 2016. ГОДИНИ</b> Нису добијене информације.					

Редни број СП	Стратешки приоритети СП	Активности / Пројекти за реализацију приоритета (А/П)	Учесници у реализацији активности / пројекта Одговорност (О) и Партнери (Пп)	Оријентациони износи и извори финансирања А и П			Рокови реализације А и П (фаза П)
				Опис	РСД	€	
1	2	3	4	5			6
		Прибављање дозвола.					
<b>СТАТУС РЕАЛИЗАЦИЈЕ У 2016. ГОДИНИ</b>							
Нису добијене информације.							
		Израда пројектне документације за регионални центар за управљање отпадом „Келеш“ на територији општине Дољевац.					
<b>СТАТУС РЕАЛИЗАЦИЈЕ У 2016. ГОДИНИ</b>							
Нису добијене информације.							
		Изградња регионалног центра за управљање отпадом „Келеш“.					
<b>СТАТУС РЕАЛИЗАЦИЈЕ У 2016. ГОДИНИ</b>							
Нису добијене информације.							
<b>Општина Блаце</b>							
		Израда Регионалне стратегије за управљање отпадом за Топлички округ.	О: ЈЛС Прокупље, Блаце, Куршумлија и Житораја				
<b>СТАТУС РЕАЛИЗАЦИЈЕ У 2016. ГОДИНИ</b>							
Нису добијене информације.							
		Израда Студије за избор локације регионалног центра за управљање отпадом, локације рециклажних дворишта и трансфер станица.					
<b>СТАТУС РЕАЛИЗАЦИЈЕ У 2016. ГОДИНИ</b>							
Нису добијене информације.							
		Израда планске документације за изградњу регионалне депоније.					
<b>СТАТУС РЕАЛИЗАЦИЈЕ У 2016. ГОДИНИ</b>							
Нису добијене информације.							
		Израда планске документације за изградњу рециклажних дворишта.					
<b>СТАТУС РЕАЛИЗАЦИЈЕ У 2016. ГОДИНИ</b>							
Нису добијене информације.							
		Експропријација земљишта за локације објеката депонија.					
<b>СТАТУС РЕАЛИЗАЦИЈЕ У 2016. ГОДИНИ</b>							
Нису добијене информације.							

Редни број СП	Стратешки приоритети СП	Активности / Пројекти за реализацију приоритета (А/П)	Учесници у реализацији активности / пројекта Одговорност (О) и Партнери (Пр)	Оријентациони износи и извори финансирања А и П			Рокови реализације А и П (фаза П)
				Опис	РСД	€	
1	2	3	4	5			6
		<b>Општина Куршумлија</b>					
		Избор локације регионалног центра за управљање отпадом.	Координационо тело за управљање отпадом Топличког региона, ЈЛС, МГСИ, МПЗЖС	Буџет РС, Буџет ЈЛС, Донације			/
		<b>СТАТУС РЕАЛИЗАЦИЈЕ У 2016. ГОДИНИ</b>					
		Нису добијене информације.					
		Израда Регионалне стратегије управљања отпадом Топличког округа.					
		<b>СТАТУС РЕАЛИЗАЦИЈЕ У 2016. ГОДИНИ</b>					
		Нису добијене информације.					
		Избор технологије која ће бити примењена у оквиру регионалног центра за управљање отпадом.					
		<b>СТАТУС РЕАЛИЗАЦИЈЕ У 2016. ГОДИНИ</b>					
		Нису добијене информације.					
		Израда плана детаљне регулације регионалног центра за управљање отпадом.					
		<b>СТАТУС РЕАЛИЗАЦИЈЕ У 2016. ГОДИНИ</b>					
		Нису добијене информације.					
		Решавање власништва над локацијом регионалног центра за управљање отпадом.					
		<b>СТАТУС РЕАЛИЗАЦИЈЕ У 2016. ГОДИНИ</b>					
		Нису добијене информације.					
		Прибављање дозвола.					
		<b>СТАТУС РЕАЛИЗАЦИЈЕ У 2016. ГОДИНИ</b>					
		Нису добијене информације.					
		Израда пројектне документације за регионални центар за управљање отпадом.					
		<b>СТАТУС РЕАЛИЗАЦИЈЕ У 2016. ГОДИНИ</b>					
		Нису добијене информације.					
		Изградња регионалног центра за управљање отпадом.					

Редни број СП	Стратешки приоритети СП	Активности / Пројекти за реализацију приоритета (А/П)	Учесници у реализацији активности / пројекта Одговорност (О) и Партнери (Пр)	Оријентациони износи и извори финансирања А и П			Рокови реализације А и П (фаза П)	
				Опис	РСД	€		
1	2	3	4	5			6	
		<b>СТАТУС РЕАЛИЗАЦИЈЕ У 2016. ГОДИНИ</b>						
		Нису добијене информације.						
		<b>Општина Бела Паланка</b>						
		Израђена регионална депонија за Пиротски округ	Све четири ЈЛС Пиротског округа	Буџет РС, Европска донација			Завршено	
		<b>СТАТУС РЕАЛИЗАЦИЈЕ У 2016. ГОДИНИ</b>						
		Нису добијене информације.						
2.	Израда пројектне документације за затварање, санацију и ремедијацију постојећих несанитарних депонија на територији Нишавског, Пиротског и Топличког управног округа, са предмером и прерачуном трошкова и стратешком проценом утицаја на животну средину.	<b>Јединице локалне самоуправе</b>						
		<b>Општина Алексинац</b>						
		Главни пројекат за санацију и рекултивацију депоније чврстог комуналног отпада у Алексинцу израђен.	/			77.093.466,81		Усвојен 2012. год.
		<b>СТАТУС РЕАЛИЗАЦИЈЕ У 2016. ГОДИНИ</b>						
		Нису добијене информације.						
		<b>Општина Дољевац</b>						
		Израда измена пројекта за затварање, санацију и ремедијацију постојеће несанитарне депоније "Бубањ".	ЈЛС Ниш, ЈЛС Дољевац, ЈКП, ЈП Дирекција за изградњу, МПЗЖС	Буџет Града Ниша, Донације				/
		<b>СТАТУС РЕАЛИЗАЦИЈЕ У 2016. ГОДИНИ</b>						
		Нису добијене информације.						
		<b>Општина Гаџин Хан</b>						
	Дефинисање локација рециклажног дворишта урбанистичком документацијом.	ЈЛС, ЈКП			500.000,00		2018.	
	<b>СТАТУС РЕАЛИЗАЦИЈЕ У 2016. ГОДИНИ</b>							
	Нису добијене информације.							
	<b>Град Ниш</b>							
	Пројекта санације, затварања и рекултивације депоније „Бубањ“.	ЈЛС					Рок за извођење радова на санацији, затварању и рекултивацији депоније „Бубањ“ од	

Редни број СП	Стратешки приоритети СП	Активности / Пројекти за реализацију приоритета (А/П)	Учесници у реализацији активности / пројекта Одговорност (О) и Партнери (Пр)	Оријентациони износи и извори финансирања А и П			Рокови реализације А и П (фаза П)
				Опис	РСД	€	
1	2	3	4	5			6
							2010-2014. г.
<b>СТАТУС РЕАЛИЗАЦИЈЕ У 2016. ГОДИНИ</b>							
Са радовима на санацији и затварању депоније Бубањ, који се суфинансирао из средстава буџета Града Ниша и Републике Србије се застало због укидања Фонда за заштиту животне средине. У поступку је утврђивање јавног интереса за проширење.							
<b>Општина Ражањ</b>							
		Израда пројекта за санацију депоније у Липовцу и Ражњу.	ЈЛС		20.000.000,00		2014-2019.
<b>СТАТУС РЕАЛИЗАЦИЈЕ У 2016. ГОДИНИ</b>							
Није било активности у току 2016. године.							
<b>Општина Сврљиг</b>							
		Израда пројекта за затварање, санацију и ремедијацију постојеће несанитарне депоније.	ЈЛС, ЈКП, ЈП дирекција за изградњу ЈЛС, МПЗЖС	Буџет РС, Буџет ЈЛС, Донације			/
<b>СТАТУС РЕАЛИЗАЦИЈЕ У 2016. ГОДИНИ</b>							
Нису добијене информације.							
<b>Општина Блаце</b>							
		Израда техничке документације за затварање, санацију и ремедијацију несанитарне депоније "Међухана" са израдом стратешке процене утицаја на животну средину.	ЈЛС, ЈКП				
<b>СТАТУС РЕАЛИЗАЦИЈЕ У 2016. ГОДИНИ</b>							
Нису добијене информације.							
<b>Општина Куршумлија</b>							
		Ревизија пројекта за затварање, санацију и рекултивацију постојеће несанитарне депоније "Лаковски брегови" Куршумлија.	ЈЛС, ЈКП, ЈП Дирекција за изградњу, МПЗЖС	Буџет РС, Буџет ЈЛС, Донације	100.000.000,00		
<b>СТАТУС РЕАЛИЗАЦИЈЕ У 2016. ГОДИНИ</b>							
Нису добијене информације.							
<b>Општина Бабушница</b>							
		Санација и рекултивација постојећег	О: ЈЛС	Буџет ЈЛС, Буџет			

Редни број СП	Стратешки приоритети СП	Активности / Пројекти за реализацију приоритета (А/П)	Учесници у реализацији активности / пројекта Одговорност (О) и Партнери (Пр)	Оријентациони износи и извори финансирања А и П			Рокови реализације А и П (фаза П)	
				Опис	РСД	€		
1	2	3	4	5			6	
		сметлишта на локацији „Крушка“ према ревидираној пројектној документацији.	Пр: ЈКП „МПЗЖС	РС, Донације				
<b>СТАТУС РЕАЛИЗАЦИЈЕ У 2016. ГОДИНИ</b>								
Активности на санацији и рекултивацији постојећег сметлишта нису започеле.								
<b>Општина Бела Паланка</b>								
		Израда Главног пројекта санације, затварања и рекултивације депоније (сметлишта) комуналног отпада у Белој Паланци.	ЈКП, ЈЛС	Буџет РС, Буџет ЈЛС			1 година	
<b>СТАТУС РЕАЛИЗАЦИЈЕ У 2016. ГОДИНИ</b>								
Нису добијене информације.								
		Затварање и санација постојеће депоније према Главном пројекту санације, затварања и рекултивације депоније (сметлишта) комуналног отпада у Белој Паланци.						
<b>СТАТУС РЕАЛИЗАЦИЈЕ У 2016. ГОДИНИ</b>								
Нису добијене информације.								
3.	Одређивање локација за трансфер станице (ТС) и рециклажна дворишта (РД) на територији Просторног плана (на територији Нишавског управног округа округа 1ТС у општини Алексинац и БРД у општинама Ражањ, Меровина, Дољевац, Нишка Бања, Гаџин Хан и Сврљиг; на територији Топличког управног округа 1ТС у општини Куршумлија и 2РД у општинама Блаце и Житорађа; на	<b>Јединице локалне самоуправе</b>						
		<b>Општина Алексинац</b>						
		Планом генералне регулације Алексинца дефинисана је локација трансфер станице у непосредној близини постојеће општинске депоније за коју је израђен и усвојен Главни пројекат за санацију и рекултивацију.	/		93.785.000,00			Усвојен 2014. год.
		<b>СТАТУС РЕАЛИЗАЦИЈЕ У 2016. ГОДИНИ</b>						
		Нису добијене информације.						
<b>Општина Дољевац</b>								
Дефинисање локације рециклажног дворишта урбанистичком документацијом.	ЈЛС, ЈКП	Буџет ЈЛС				/		
<b>СТАТУС РЕАЛИЗАЦИЈЕ У 2016. ГОДИНИ</b>								
Нису добијене информације.								
<b>Град Ниш</b>								
Регионални план управљања отпадом за	ЈЛС Ниш, Ражањ,					/		

Редни број СП	Стратешки приоритети СП	Активности / Пројекти за реализацију приоритета (А/П)	Учесници у реализацији активности / пројекта Одговорност (О) и Партнери (Пр)	Оријентациони износи и извори финансирања А и П			Рокови реализације А и П (фаза П)	
				Опис	РСД	€		
1	2	3	4	5			6	
	територији Пиротског управног округа 2ТС у општинама Димитровград и Бела Паланка и 1 РД у Бабушници).	Нишки регион.	Алексинач, Сокобања, Мeroшина, Сврљиг, Гацин Хан и Дољевац.					
<b>СТАТУС РЕАЛИЗАЦИЈЕ У 2016. ГОДИНИ</b>								
Реализација је у току.								
<b>Општина Мeroшина</b>								
		Израда плана Генералне регулације насеља Мeroшина (дефинисање локација рециклажног дворишта).	ЈЛС	ЈЛС, Донатори				/
<b>СТАТУС РЕАЛИЗАЦИЈЕ У 2016. ГОДИНИ</b>								
Нису добијене информације.								
<b>Општина Ражањ</b>								
		Дефинисање локације за трансфер станице и рециклажног дворишта урбанистичком документацијом.	ЈЛС, ЈКП		5.000.000,00			2014-2019.
<b>СТАТУС РЕАЛИЗАЦИЈЕ У 2016. ГОДИНИ</b>								
У 2016. години дефинисана је локација за трансфер станицу и локација рециклажног двориште и израђена је техничка документација за изградњу рециклажнoг дворишта.								
<b>Општина Сврљиг</b>								
		Дефинисање локације рециклажног дворишта урбанистичком документацијом.	ЈЛС	Буџет ЈЛС				/
<b>СТАТУС РЕАЛИЗАЦИЈЕ У 2016. ГОДИНИ</b>								
Нису добијене информације.								
<b>Општина Блаце</b>								
	Израда Регионалне стратегије за управљање отпадом за Топлички округ.	ЈЛС, МГСИ						
<b>СТАТУС РЕАЛИЗАЦИЈЕ У 2016. ГОДИНИ</b>								
Нису добијене информације.								
	Израда Студије за избор локације регионалног центра за управљање отпадом, локације рециклажних дворишта и трансфер станица.							
<b>СТАТУС РЕАЛИЗАЦИЈЕ У 2016. ГОДИНИ</b>								
Нису добијене информације.								
	Израда планске документације за							

Редни број СП	Стратешки приоритети СП	Активности / Пројекти за реализацију приоритета (А/П)	Учесници у реализацији активности / пројекта Одговорност (О) и Партнери (Пр)	Оријентациони износи и извори финансирања А и П			Рокови реализације А и П (фаза П)
				Опис	РСД	€	
1	2	3	4	5			6
		изградњу два рециклажна дворишта.					
<b>СТАТУС РЕАЛИЗАЦИЈЕ У 2016. ГОДИНИ</b>							
Нису добијене информације.							
<b>Општина Куршумлија</b>							
		Дефинисање локације трансфер станице урбанистичком документацијом.	ЈЛС				
<b>СТАТУС РЕАЛИЗАЦИЈЕ У 2016. ГОДИНИ</b>							
Нису добијене информације.							
<b>Општина Бабушница</b>							
		Израда урбанистичког пројекта за локацију рециклажног дворишта у Бабушници (предвиђена ПГР Бабушница).	О: ЈЛС, Пр: ЈКП	Буџет ЈЛС			
<b>СТАТУС РЕАЛИЗАЦИЈЕ У 2016. ГОДИНИ</b>							
Нису добијене информације.							
		Израда урбанистичког пројекта за локацију трансфер станице у Бабушници (Предвиђена ППО Бабушнице).					
<b>СТАТУС РЕАЛИЗАЦИЈЕ У 2016. ГОДИНИ</b>							
Нису добијене информације.							
<b>Општина Бела Паланка</b>							
		Избор локације трансфер станице са потребном урбанистичком документацијом. Трансфер станицу лоцирати на месту старе депоније.	ЈЛС, ЈКП	Буџет РС, буџет ЈЛС			2 године
<b>СТАТУС РЕАЛИЗАЦИЈЕ У 2016. ГОДИНИ</b>							
Нису добијене информације.							
4.	Планско детерминисање система примарне селекције и прикупљања отпада у градским и сеоским срединама.	<b>Јединице локалне самоуправе</b>					
		<b>Општина Алексинац</b>					
		Израда локалног плана управљања отпадом.	ЈЛС	Буџет ЈЛС	150.000,00		
<b>СТАТУС РЕАЛИЗАЦИЈЕ У 2016. ГОДИНИ</b>							
Нису добијене информације.							



Редни број СП	Стратешки приоритети СП	Активности / Пројекти за реализацију приоритета (А/П)	Учесници у реализацији активности / пројекта Одговорност (О) и Партнери (Пр)	Оријентациони износи и извори финансирања А и П			Рокови реализације А и П (фаза П)
				Опис	РСД	€	
1	2	3	4	5			6
		<b>Општина Дољевац</b>					
		Спровођење локалног плана управљања отпадом и едукација становништва о селекцији и прикупљању отпада.	ЈЛС, ЈКП				
		<b>СТАТУС РЕАЛИЗАЦИЈЕ У 2016. ГОДИНИ</b> Нису добијене информације.					
		<b>Општина Гаџин Хан</b>					
		Спровођење локалног плана управљања отпадом и едукација становништва о селекцији и прикупљања отпада.	ЈЛС, ЈКП		300.000,00		2018.
		<b>СТАТУС РЕАЛИЗАЦИЈЕ У 2016. ГОДИНИ</b> Нису добијене информације.					
		<b>Град Ниш</b>					
		У Граду Нишу није успостављен систем примарне сепарације комуналног отпада у домаћинствима. ЈКП „Медиана“ Ниш у сарадњи са угоститељским објектима на три локације у граду обавља сакупљање рециклабилног отпада који се касније раздваја и сортира у Радној јединици „Рециклажни центар“ и такав отпад не доспева на депонију. Такође, ово комунално предузеће је, на више локација у граду, поставило типске посуде за прикупљање пластичног и металног отпада.	ЈКП				
		<b>СТАТУС РЕАЛИЗАЦИЈЕ У 2016. ГОДИНИ</b> Започете су активности на реализацији.					
		Изградњом Регионалне депоније и постројења за третман отпада биће дефинисана технологија третмана отпада на новој санитарној депонији, као и начин раздвајања рециклабилног отпада.					
		<b>СТАТУС РЕАЛИЗАЦИЈЕ У 2016. ГОДИНИ</b> Нису добијене информације.					
		<b>Општина Мерошина</b>					

Редни број СП	Стратешки приоритети СП	Активности / Пројекти за реализацију приоритета (А/П)	Учесници у реализацији активности / пројекта Одговорност (О) и Партнери (Пр)	Оријентациони износи и извори финансирања А и П			Рокови реализације А и П (фаза П)
				Опис	РСД	€	
1	2	3	4	5			6
		Израда локалног плана управљања отпадом.	ЈЛС, ЈП Дирекција за изградњу	Буџет ЈЛС, Донатори			/
<b>Општина Ражањ</b>							
		Спровођење локалног плана управљања отпадом и едукација становништва о селекцији и прикупљању отпада.	ЈЛС, ЈКП		15.000.000,00		2014-2019.
<b>СТАТУС РЕАЛИЗАЦИЈЕ У 2016. ГОДИНИ</b>							
Континуирано спровођење локалног плана управљања отпадом у току целе 2016. године.							
<b>Општина Сврљиг</b>							
		Ревизија локалног плана управљања отпадом.	ЈЛС, ЈКП	Буџет ЈЛС			2016.
<b>СТАТУС РЕАЛИЗАЦИЈЕ У 2016. ГОДИНИ</b>							
Нису добијене информације.							
<b>Општина Блаце</b>							
		Израда локалног плана управљања отпадом.	ЈЛС, ЈКП				
<b>СТАТУС РЕАЛИЗАЦИЈЕ У 2016. ГОДИНИ</b>							
Нису добијене информације.							
		Израда локалног еколошког акционог.					
<b>СТАТУС РЕАЛИЗАЦИЈЕ У 2016. ГОДИНИ</b>							
Нису добијене информације.							
<b>Општина Куршумлија</b>							
		Спровођење локалног плана управљања отпадом и едукација становништва о селекцији и прикупљању отпада.	ЈЛС, ЈКП	Буџет ЈЛС			
<b>СТАТУС РЕАЛИЗАЦИЈЕ У 2016. ГОДИНИ</b>							
Едукација становништва о селекцији и прикупљању отпада у сарадњи са GIZ IMPACT програмом.							
<b>Општина Бабушница</b>							
		Спровођење локалног плана управљања отпадом.	О: ЈЛС, Пр: ЈКП	Буџет ЈЛС			
<b>СТАТУС РЕАЛИЗАЦИЈЕ У 2016. ГОДИНИ</b>							
Реализација у току.							
		Увођење примарне сепарације- пројекат "Чиста животна средина за бољи живот".					
<b>СТАТУС РЕАЛИЗАЦИЈЕ У 2016. ГОДИНИ</b>							

Редни број СП	Стратешки приоритети СП	Активности / Пројекти за реализацију приоритета (А/П)	Учесници у реализацији активности / пројекта Одговорност (О) и Партнери (Пр)	Оријентациони износи и извори финансирања А и П			Рокови реализације А и П (фаза П)	
				Опис	РСД	€		
1	2	3	4	5			6	
		Све активности на пројекту су реализоване у 2014. и 2015. години.						
		Набавка и распоређивње 400 контејнера 1,1 m3 у сеоским насељима према Локалним плану управљања отпадом.						
		<b>СТАТУС РЕАЛИЗАЦИЈЕ У 2016. ГОДИНИ</b> Нису добијене информације.						
		<b>Општина Бела Паланка</b>						
		Израђен план локалног управљања.	ЈЛС	Буџет ЈЛС			1 година	
		<b>СТАТУС РЕАЛИЗАЦИЈЕ У 2016. ГОДИНИ</b> Нису добијене информације.						
5.	Изградња рециклажних постројења за прераду отпада из сва три управна округа у непосредној близини локације постојеће и планираних регионалних депонија.	<b>Јединице локалне самоуправе</b>						
		<b>Општина Алексинац</b>						
		Учешће у активностима предвиђеним усвојеним Регионалним планом управљања отпадом и међуопштинским Уговором.	Регионални савет за управљање отпадом Нишког региона, РРА ЈУГ, ЈЛС, МГСИ, МПЗЖС	Јавно-приватно партнерство, Буџет РС, Буџет ЈЛС				
		<b>СТАТУС РЕАЛИЗАЦИЈЕ У 2016. ГОДИНИ</b> Нису добијене информације.						
		<b>Општина Дољевац</b>						
		Израда урбанистичке документације за изградњу рециклажних постројења за прераду отпада.	ЈЛС, ЈКП, МПЗЖС	Буџет РС, Буџет ЈЛС, Донације				
		<b>СТАТУС РЕАЛИЗАЦИЈЕ У 2016. ГОДИНИ</b> Нису добијене информације.						
		Израда пројекта рециклажних постројења за прераду отпада .						
		<b>СТАТУС РЕАЛИЗАЦИЈЕ У 2016. ГОДИНИ</b> Нису добијене информације.						
6.	Затварање и санација локалних сметлишта у руралним подручјима.	<b>Јединице локалне самоуправе</b>						
		<b>Општина Алексинац</b>						
		Израда пописа локалних сметлишта у руралним подручјима.	ЈЛС	Буџет ЈЛС				

Редни број СП	Стратешки приоритети СП	Активности / Пројекти за реализацију приоритета (А/П)	Учесници у реализацији активности / пројекта Одговорност (О) и Партнери (Пр)	Оријентациони износи и извори финансирања А и П			Рокови реализације А и П (фаза П)
				Опис	РСД	€	
1	2	3	4	5			6
		<b>СТАТУС РЕАЛИЗАЦИЈЕ У 2016. ГОДИНИ</b>					
		Нису добијене информације.					
		Израда пројекта затварања и санације локалних сметлишта у руралним подручјима.					
		<b>СТАТУС РЕАЛИЗАЦИЈЕ У 2016. ГОДИНИ</b>					
		Нису добијене информације.					
		<b>Општина Дољевац</b>					
		Израда пописа локалних сметлишта у руралним подручјима.	ЈЛС, ЈКП	Буџет ЈЛС			
		<b>СТАТУС РЕАЛИЗАЦИЈЕ У 2016. ГОДИНИ</b>					
		Нису добијене информације.					
		Израда пројекта затварања и санације локалних сметлишта у руралним подручјима.					
		<b>СТАТУС РЕАЛИЗАЦИЈЕ У 2016. ГОДИНИ</b>					
		Нису добијене информације.					
		<b>Општина Гаџин Хан</b>					
		Израда пописа локалних сметлишта у руралним подручјима.	ЈЛС, ЈКП		3.000.000,00		2018.
		<b>СТАТУС РЕАЛИЗАЦИЈЕ У 2016. ГОДИНИ</b>					
		Нису добијене информације.					
		Израда пројекта затварања и санације локалних сметлишта у руралним подручјима.					
		<b>СТАТУС РЕАЛИЗАЦИЈЕ У 2016. ГОДИНИ</b>					
		Нису добијене информације.					
		<b>Град Ниш</b>					
		Програмом одржавања комуналне инфраструктуре јавног земљишта градског и сеоског подручја, на годишњем нивоу се планира уклањање дивљих депонија, постављање адекватног мобилијара и озелењавање на одређеним приоритетним локацијама.	ЈЛС, ЈКП „Медијана,, Ниш ЈКП „Горица,, Ниш, и Градске Општине				/

Редни број СП	Стратешки приоритети СП	Активности / Пројекти за реализацију приоритета (А/П)	Учесници у реализацији активности / пројекта Одговорност (О) и Партнери (Пр)	Оријентациони износи и извори финансирања А и П			Рокови реализације А и П (фаза П)
				Опис	РСД	€	
1	2	3	4	5			6
		<b>СТАТУС РЕАЛИЗАЦИЈЕ У 2016. ГОДИНИ</b>					
		Програмом одржавања предвиђена је позиција Уклањање дивљих депонија (постављање адекватног мобилијара и озелењавање) ЈЛС, ЈКП „Медијана,, Ниш ЈКП „Горица,, Ниш, и градске општине, до краја 2014. годне предвидела је и утрошила 4.000.000,00 динара, у 2015. години предвидела је и утрошила 4.000.000,00 динара, у 2016. години, предвидела је и утрошила 2.000.000,00 динара а у 2017. години, предвиђено је да ЈКП „Медијана,, Ниш и ЈКР „Паркинг сервис Ниш до краја године утроши 1.853.300,00 динара.					
		<b>Општина Меровина</b>					
		Израда пописа локалних сметлишта у руралном подручју.	ЈЛС, ЈП Дирекција за изградњу	ЈЛС, Донатори			
		<b>СТАТУС РЕАЛИЗАЦИЈЕ У 2016. ГОДИНИ</b>					
		Нису добијене информације.					
		Израда пројекта затварања и санације локалног сметлишта у руралним подручјима.					
		<b>СТАТУС РЕАЛИЗАЦИЈЕ У 2016. ГОДИНИ</b>					
		Нису добијене информације.					
		<b>Општина Ражањ</b>					
		Израда пописа локалних сметлишта у руралним подручјима.	ЈЛС, ЈКП		20.000.000,00		2014-2019.
		<b>СТАТУС РЕАЛИЗАЦИЈЕ У 2016. ГОДИНИ</b>					
		Није било активности у току 2016. године.					
		Израда пројекта затварања и санације локалних сметлишта у руралним подручјима.					
		<b>СТАТУС РЕАЛИЗАЦИЈЕ У 2016. ГОДИНИ</b>					
		Није било активности у току 2016. године.					
		<b>Општина Сврљиг</b>					
		Израда пописа локалних сметлишта у сеоским подручјима.	ЈЛС, ЈКСП	Буџет ЈЛС			2017.
		<b>СТАТУС РЕАЛИЗАЦИЈЕ У 2016. ГОДИНИ</b>					
		Нису добијене информације.					
		Израда пројекта затварања и санације локалних сметлишта у сеоским подручјима.					
		<b>СТАТУС РЕАЛИЗАЦИЈЕ У 2016. ГОДИНИ</b>					

Редни број СП	Стратешки приоритети СП	Активности / Пројекти за реализацију приоритета (А/П)	Учесници у реализацији активности / пројекта Одговорност (О) и Партнери (Пр)	Оријентациони износи и извори финансирања А и П			Рокови реализације А и П (фаза П)
				Опис	РСД	€	
1	2	3	4	5			6
		Нису добијене информације.					
		<b>Општина Блаце</b>					
		Израда елабората за затварање и санацију локалних сметлишта у руралним подручјима.	ЈЛС, ЈКП				
		<b>СТАТУС РЕАЛИЗАЦИЈЕ У 2016. ГОДИНИ</b>					
		Нису добијене информације.					
		Извођење радова на затварању и санацији локалних сметлишта.					
		<b>СТАТУС РЕАЛИЗАЦИЈЕ У 2016. ГОДИНИ</b>					
		Нису добијене информације.					
		<b>Општина Куршумлија</b>					
		Израда пописа локалних сметлишта у руралним подручјима.	ЈЛС, ЈКП	Буџет ЈЛС			
		<b>СТАТУС РЕАЛИЗАЦИЈЕ У 2016. ГОДИНИ</b>					
		Нису добијене информације.					
		Израда пројекта затварања и санације локалних сметлишта у руралним подручјима.					
		<b>СТАТУС РЕАЛИЗАЦИЈЕ У 2016. ГОДИНИ</b>					
		Нису добијене информације.					
		<b>Општина Бабушница</b>					
		Израда катастра локалних сметлишта у руралним подручјима.	О: ЈЛС, Пр: ЈКП	Буџет ЈЛС			
		<b>СТАТУС РЕАЛИЗАЦИЈЕ У 2016. ГОДИНИ</b>					
		Нису добијене информације.					
		Израда пројекта затварања и санација локалних сметлишта у руралним подручјима.					
		<b>СТАТУС РЕАЛИЗАЦИЈЕ У 2016. ГОДИНИ</b>					
		Нису добијене информације.					
		<b>Општина Бела Паланка</b>					
		Израда прописа локалних сметлишта у руралним подручјима.	ЈКП, ЈП за грађевинско земљиште и изградњу	Буџет ЈЛС			2 године

Редни број СП	Стратешки приоритети СП	Активности / Пројекти за реализацију приоритета (А/П)	Учесници у реализацији активности / пројекта Одговорност (О) и Партнери (Пр)	Оријентациони износи и извори финансирања А и П			Рокови реализације А и П (фаза П)	
				Опис	РСД	€		
1	2	3	4	5			6	
		<b>СТАТУС РЕАЛИЗАЦИЈЕ У 2016. ГОДИНИ</b> Нису добијене информације.						
<b>Планско решење: 11.2. УПРАВЉАЊЕ ОПАСНИМ ОТПАДОМ</b>								
1.	Изградња регионалног складишта опасног отпада на подручју Нишавског управног округа.	<b>Јединице локалне самоуправе</b>						
		<b>Општина Алексинац</b>						
		Учешће у активностима предвиђеним усвојеним Регионалним планом управљања отпадом и међуопштинским Уговором у које спадају: Избор локације, израда урбанистичког плана, израда пројекта.	Регионални савет за управљање отпадом Нишког региона, ПРА ЈУГ, ЈЛС, МГСИ, МПЗЖС	Јавно-приватно партнерство, Буџет РС, Буџет ЈЛС				/
		<b>СТАТУС РЕАЛИЗАЦИЈЕ У 2016. ГОДИНИ</b> Нису добијене информације.						
		<b>Општина Дољевац</b>						
		Избор локације регионалног складишта. Израда урбанистичког плана за изградњу регионалног складишта. Израда пројекта за изградњу регионалног складишта.	Регионални савет за управљање отпадом Нишког региона, ПРА ЈУГ, ЈЛС, МГСИ, МПЗЖС	Буџет РС, Буџет ЈЛС				/
		<b>СТАТУС РЕАЛИЗАЦИЈЕ У 2016. ГОДИНИ</b> Нису добијене информације.						
		<b>Општина Гаџин Хан</b>						
		Избор локације регионалног складишта. Израда планских докумената и планске документације.	ЈЛС, ПРА, ЈУГ, МГСИ, МПЗЖС					2018.
		<b>СТАТУС РЕАЛИЗАЦИЈЕ У 2016. ГОДИНИ</b> Нису добијене информације.						
<b>Општина Сврљиг</b>								
Избор локације регионалног складишта. Израда урбанистичког плана за изградњу регионалног складишта.	Регионални савет за управљање отпадом Нишког региона,	Буџет РС, Буџет ЈЛС				/		

Редни број СП	Стратешки приоритети СП	Активности / Пројекти за реализацију приоритета (А/П)	Учесници у реализацији активности / пројекта Одговорност (О) и Партнери (Пр)	Оријентациони износи и извори финансирања А и П			Рокови реализације А и П (фаза П)
				Опис	РСД	€	
1	2	3	4	5			6
			РРА ЈУГ, ЈЛС, МГСИ, МПЗЖС				
<b>СТАТУС РЕАЛИЗАЦИЈЕ У 2016. ГОДИНИ</b>							
Нису добијене информације.							
<b>Општина Куршумлија</b>							
		Избор локације регионалног складишта.	Регионални савет за управљање отпадом Нишког региона, РРА ЈУГ, ЈЛС	Буџет РС, Буџет ЈЛС			/
<b>СТАТУС РЕАЛИЗАЦИЈЕ У 2016. ГОДИНИ</b>							
Нису добијене информације.							
		Израда урбанистичког плана за изградњу регионалног складишта.	МГСИ, МПЗЖС				
<b>СТАТУС РЕАЛИЗАЦИЈЕ У 2016. ГОДИНИ</b>							
Нису добијене информације.							
		Израда пројекта за изградњу регионалног складишта.					
<b>СТАТУС РЕАЛИЗАЦИЈЕ У 2016. ГОДИНИ</b>							
Нису добијене информације.							
<b>Општина Бабушница</b>							
		Избор локације регионалног складишта. Израда урбанистичког плана за изградњу регионалног складишта. Израда пројекта за изградњу регионалног складишта.	Регионални савет за управљање отпадом Нишког региона, РРА ЈУГ, ЈЛС, МГСИ, МПЗЖС	Буџет РС, Буџет ЈЛС			/
<b>СТАТУС РЕАЛИЗАЦИЈЕ У 2016. ГОДИНИ</b>							
Нису добијене информације.							
<b>Општина Бела Паланка</b>							
		Избор локације за регионално складиште.	Регионални савет за управљање отпадом Пиротског округа	Буџет ЈЛС			/



Редни број СП	Стратешки приоритети СП	Активности / Пројекти за реализацију приоритета (А/П)	Учесници у реализацији активности / пројекта Одговорност (О) и Партнери (Пр)	Оријентациони износи и извори финансирања А и П			Рокови реализације А и П (фаза П)	
				Опис	РСД	€		
1	2	3	4	5			6	
		<b>СТАТУС РЕАЛИЗАЦИЈЕ У 2016. ГОДИНИ</b> Нису добијене информације.						
2.	Преусмеравање укупних токова опасног отпада на Регионално складиште опасног отпада на подручју Нишавског управног округа.	<b>Јединице локалне самоуправе</b>						
		<b>Општина Алексинац</b>						
		Контрола одлагања опасног отпада.	МПЗЖС, ЈЛС, ЈКП	Буџет РС, Буџет ЈЛС				/
		<b>СТАТУС РЕАЛИЗАЦИЈЕ У 2016. ГОДИНИ</b> Нису добијене информације.						
		<b>Општина Дољевац</b>						
		Контрола одлагања опасног отпада.	ЈЛС, ЈКП	Буџет ЈЛС				/
		<b>СТАТУС РЕАЛИЗАЦИЈЕ У 2016. ГОДИНИ</b> Нису добијене информације.						
		<b>Општина Ражањ</b>						
		Контрола одлагања опасног отпада	ЈЛС, ЈКП		100.000,00			2014-2019.
		<b>СТАТУС РЕАЛИЗАЦИЈЕ У 2016. ГОДИНИ</b> Није било активности у току 2016. године.						
		<b>Општина Сврљиг</b>						
		Контрола одлагања опасног отпада.	ЈЛС Сврљиг, ЈКСП	Буџет ЈЛС				2017.
		<b>СТАТУС РЕАЛИЗАЦИЈЕ У 2016. ГОДИНИ</b> Нису добијене информације.						
		<b>Општина Блаце</b>						
		Успостављање механизма за контролу токова опасног отпада.	ЈЛС, ЈКП					/
<b>СТАТУС РЕАЛИЗАЦИЈЕ У 2016. ГОДИНИ</b> Нису добијене информације.								
<b>Општина Куршумлија</b>								
Контрола одлагања опасног отпада.	ЈЛС, ЈКП	Буџет ЈЛС				/		
<b>СТАТУС РЕАЛИЗАЦИЈЕ У 2016. ГОДИНИ</b> Нису добијене информације.								
<b>Општина Бабушница</b>								

Редни број СП	Стратешки приоритети СП	Активности / Пројекти за реализацију приоритета (А/П)	Учесници у реализацији активности / пројекта Одговорност (О) и Партнери (Пр)	Оријентациони износи и извори финансирања А и П			Рокови реализације А и П (фаза П)		
				Опис	РСД	€			
1	2	3	4	5			6		
		Контрола одлагања опасног отпада.	О: ЈЛС, Пр: ЈКП	Буџет ЈЛС					
<b>СТАТУС РЕАЛИЗАЦИЈЕ У 2016. ГОДИНИ</b>									
Нису добијене информације.									
<b>Општина Бела Паланка</b>									
		Контрола одлагања опасног отпада.	ЈКП, ЈЛС	Буџет ЈЛС			1 година		
<b>СТАТУС РЕАЛИЗАЦИЈЕ У 2016. ГОДИНИ</b>									
Нису добијене информације.									
3.	Изградња станица за одвојено сакупљање опасног отпада из домаћинства (батерија, акумулатора, отпадних уља, отпадних електричних и електронских апарата) које могу бити уз центре за одвојено сакупљање рециклабилног отпада на нивоу сваке општине.	<b>Јединице локалне самоуправе</b>							
		<b>Општина Алексинац</b>							
		Израда пројекта за изградњу станица за одвојено сакупљање опасног отпада из домаћинства.	ЈЛС, ЈКП, МПЗЖС	Буџет РС, Буџет ЈЛС				/	
		<b>СТАТУС РЕАЛИЗАЦИЈЕ У 2016. ГОДИНИ</b>							
		Нису добијене информације.							
		Изградња станица .							
		<b>СТАТУС РЕАЛИЗАЦИЈЕ У 2016. ГОДИНИ</b>							
		Нису добијене информације.							
		<b>Општина Дољевац</b>							
		Израда пројекта за изградњу станица за одвојено сакупљање опасног отпада из домаћинства.	ЈЛС, ЈКП, МПЗЖС	Буџет ЈЛС				/	
		<b>СТАТУС РЕАЛИЗАЦИЈЕ У 2016. ГОДИНИ</b>							
		Нису добијене информације.							
<b>Општина Гаџин Хан</b>									
Израда пројекта за изградњу станица за одвојено сакупљање опасног отпада из домаћинства.	ЈЛС, ЈКП, МПЗЖС		700.000,00			2018.			
<b>СТАТУС РЕАЛИЗАЦИЈЕ У 2016. ГОДИНИ</b>									
Нису добијене информације.									
<b>Општина Ражањ</b>									
Израда пројекта за изградњу станица за одвојено сакупљање опасног отпада из домаћинства.	ЈЛС, ЈКП, МПЗЖС		20.000.000,00			2014-2019.			

Редни број СП	Стратешки приоритети СП	Активности / Пројекти за реализацију приоритета (А/П)	Учесници у реализацији активности / пројекта Одговорност (О) и Партнери (Пр)	Оријентациони износи и извори финансирања А и П			Рокови реализације А и П (фаза П)
				Опис	РСД	€	
1	2	3	4	5			6
		<b>СТАТУС РЕАЛИЗАЦИЈЕ У 2016. ГОДИНИ</b>					
		Није било активности у току 2016. године.					
		<b>Општина Сврљиг</b>					
		Израда пројекта за изградњу станица за одвојено сакупљање опасног отпада из домаћинства.	Општина Сврљиг, ЈКСП, МПЗЖС	Буџет ЈЛС	600.000,00		2016.
		<b>СТАТУС РЕАЛИЗАЦИЈЕ У 2016. ГОДИНИ</b>					
		Нису добијене информације.					
		<b>Општина Блаце</b>					
		Израда техничке документације за изградњу станице за одвојено сакупљање опасног отпада.	ЈЛС, ЈКП				/
		<b>СТАТУС РЕАЛИЗАЦИЈЕ У 2016. ГОДИНИ</b>					
		Нису добијене информације.					
		Обезбеђивање локације и решавање имовинско правних односа.					
		<b>СТАТУС РЕАЛИЗАЦИЈЕ У 2016. ГОДИНИ</b>					
		Нису добијене информације.					
		Израдња станице за прикупљање опасног отпада у Блацу.					
		<b>СТАТУС РЕАЛИЗАЦИЈЕ У 2016. ГОДИНИ</b>					
		Нису добијене информације.					
		<b>Општина Куршумлија</b>					
		Израда пројекта за изградњу станица за одвојено сакупљање опасног отпада из домаћинства.	ЈЛС, ЈКП, МПЗЖС	Буџет ЈЛС			/
		<b>СТАТУС РЕАЛИЗАЦИЈЕ У 2016. ГОДИНИ</b>					
		Нису добијене информације.					
		<b>Општина Бабушница</b>					
		Израда пројекта за изградњу станица за одвојено сакупљање опасног отпада из домаћинства.	ЈЛС, ЈКПМ, ПЗЖ	Буџет ЈЛС			/
		<b>СТАТУС РЕАЛИЗАЦИЈЕ У 2016. ГОДИНИ</b>					
		Нису добијене информације.					
		<b>Општина Бела Паланка</b>					

Редни број СП	Стратешки приоритети СП	Активности / Пројекти за реализацију приоритета (А/П)	Учесници у реализацији активности / пројекта Одговорност (О) и Партнери (Пр)	Оријентациони износи и извори финансирања А и П			Рокови реализације А и П (фаза П)	
				Опис	РСД	€		
1	2	3	4	5			6	
		Израда пројекта за изградњу станица за сакупљање опасног отпада из домаћинства.	ЈЛС, ЈКП	Буџет ЈЛС			1 година	
<b>СТАТУС РЕАЛИЗАЦИЈЕ У 2016. ГОДИНИ</b>								
Нису добијене информације.								
<b>Тематска област: 12. ЖИВОТНА СРЕДИНА</b>								
<b>Планско решење: 12.1. ОДРЖИВО И РАЦИОНАЛНО КОРИШЋЕЊЕ ЗЕМЉИШТА</b>								
1	Систематско праћење квалитета земљишта.	<b>Јединице локалне самоуправе</b>						
		<b>Општина Алексинац</b>						
		Идентификација локација за систематско праћење. Израда Програма мониторинга земљишта, редован мониторинг .	МПЗЖС, ЈЛС, Донатори	Буџет РС, Буџет ЈЛС, донације				
		<b>СТАТУС РЕАЛИЗАЦИЈЕ У 2016. ГОДИНИ</b>						
		Нису добијене информације.						
		<b>Општина Дољевац</b>						
		Израда Програма мониторинга земљишта, редован мониторинг.	МПЗЖС, ЈЛС, Стручне организације - Институти					
		<b>СТАТУС РЕАЛИЗАЦИЈЕ У 2016. ГОДИНИ</b>						
		Нису добијене информације.						
		<b>Општина Гаџин Хан</b>						
Израда Програма мониторинга земљишта, редован мониторинг.	ЈЛС, МПЗЖС		700.000,00			2018.		
<b>СТАТУС РЕАЛИЗАЦИЈЕ У 2016. ГОДИНИ</b>								
Нису добијене информације.								
<b>Град Ниш</b>								
Програм систематског праћења квалитета земљишта на територији Града Ниша за 2014. годину.	Град Ниш, Управа за привреду, одрживи развој и заштиту животне средине и „Институт ватрогас“ д.о.о. Нови Сад, уговор бр. 05- 62/14, од 21.01.2014. године	Буџетски фонд за заштиту животне средине Града Ниша	1.067.976,00			децембар 2014. год.		
<b>СТАТУС РЕАЛИЗАЦИЈЕ У 2016. ГОДИНИ</b>								
Програм испитивања загађености земљишта на територији Града Ниша за 2015. годину реализован је у износу од око 900.000,00								

Редни број СП	Стратешки приоритети СП	Активности / Пројекти за реализацију приоритета (А/П)	Учесници у реализацији активности / пројекта Одговорност (О) и Партнери (Пр)	Оријентациони износи и извори финансирања А и П			Рокови реализације А и П (фаза П)
				Опис	РСД	€	
1	2	3	4	5			6
		динара у 2015. години. Програм испитивања загађености земљишта на територији Града Ниша за 2016/2017. годину реализован је у износу од око 960.000,00 у 2016. години.					
		<b>Општина Ражањ</b>					
		Израда и реализација Плана праћења квалитета природних ресурса; Редовне анализе квалитета земљишта.	ЈЛС, МПЗЖС, ЈКП „Комуналац“, Донатори		5.000.000,00		2014-2019.
		<b>СТАТУС РЕАЛИЗАЦИЈЕ У 2016. ГОДИНИ</b> Није било активности у току 2016. године.					
		<b>Општина Сврљиг</b>					
		Израда Програма мониторинга земљишта, редован мониторинг .	МПЗЖС, ЈЛС, Институти				
		<b>СТАТУС РЕАЛИЗАЦИЈЕ У 2016. ГОДИНИ</b> Нису добијене информације.					
		<b>Општина Блаце</b>					
		Израда Програма мониторинга земљишта, редован мониторинг.	ЈЛС, МПЗЖС				
		<b>СТАТУС РЕАЛИЗАЦИЈЕ У 2016. ГОДИНИ</b> Нису добијене информације.					
		<b>Општина Бабушница</b>					
		Израда Програма мониторинга земљишта, редован мониторинг.	МПЗЖС, ЈЛС, ЈКП „Комуналац“, Донатори				
		<b>СТАТУС РЕАЛИЗАЦИЈЕ У 2016. ГОДИНИ</b> Нису добијене информације.					
		<b>Општина Димитровград</b>					
		Мониторинг земљишта.	МПЗЖС	Буџетски фонд заштите животне средине општине Димитровград			
		<b>СТАТУС РЕАЛИЗАЦИЈЕ У 2016. ГОДИНИ</b> Нису добијене информације.					

Редни број СП	Стратешки приоритети СП	Активности / Пројекти за реализацију приоритета (А/П)	Учесници у реализацији активности / пројекта Одговорност (О) и Партнери (Пр)	Оријентациони износи и извори финансирања А и П			Рокови реализације А и П (фаза П)	
				Опис	РСД	€		
1	2	3	4	5			6	
2	Рекултивација подручја у приобаљу река на којима се врши експлоатација песка и шљунка као и на позајмиштима земље за изградњу путева.	<b>Јединице локалне самоуправе</b>						
		<b>Општина Алексинац</b>						
		Идентификација подручја за рекултивацију. Израда Програма рекултивације и техничке документације.	МПЗЖС, ЈЛС, Донатори	Буџет РС, Буџет ЈЛС, донације				
		<b>СТАТУС РЕАЛИЗАЦИЈЕ У 2016. ГОДИНИ</b>						
		Нису добијене информације.						
		<b>Општина Дољевац</b>						
		Рекултивација земљишта у јавној својини.	МПЗЖС, ЈЛС, ЈКП Дољевац, Донатори		2.000.000			2021.
		<b>СТАТУС РЕАЛИЗАЦИЈЕ У 2016. ГОДИНИ</b>						
		Нису добијене информације.						
		<b>Општина Гаџин Хан</b>						
		Рекултивација земљишта.	ЈЛС, МПЗЖС		5.000.000			2018.
		<b>СТАТУС РЕАЛИЗАЦИЈЕ У 2016. ГОДИНИ</b>						
		Нису добијене информације.						
		<b>Општина Мерошина</b>						
Рекултивација земљишта.	МПЗЖС, ЈЛС, ЈП Дирекција за изградњу општине Мерошина, Донатори	ЈЛС, Донатори						
<b>СТАТУС РЕАЛИЗАЦИЈЕ У 2016. ГОДИНИ</b>								
Нису добијене информације.								
<b>Општина Ражањ</b>								
Рекултивација земљишта.	ЈЛС, МПЗЖС, ЈКП Комуналац, Донатори		15.000.000,00			2014-2019.		
<b>СТАТУС РЕАЛИЗАЦИЈЕ У 2016. ГОДИНИ</b>								
Није било активности у току 2016. године.								
<b>Општина Блаце</b>								

Редни број СП	Стратешки приоритети СП	Активности / Пројекти за реализацију приоритета (А/П)	Учесници у реализацији активности / пројекта Одговорност (О) и Партнери (Пп)	Оријентациони износи и извори финансирања А и П			Рокови реализације А и П (фаза П)	
				Опис	РСД	€		
1	2	3	4	5			6	
		Рекултивација земљишта.	ЈЛС, МПЗЖС					
<b>СТАТУС РЕАЛИЗАЦИЈЕ У 2016. ГОДИНИ</b>								
Нису добијене информације.								
<b>Општина Бабушница</b>								
		Рекултивација земљишта.	МПЗЖС, ЈЛС, ЈКП Комуналац, Донатори					
<b>СТАТУС РЕАЛИЗАЦИЈЕ У 2016. ГОДИНИ</b>								
Нису добијене информације.								
<b>Општина Бела Паланка</b>								
		Рекултивација земљишта.	Извођачи радова, ЈЛС, МПЗЖС				По завршетку радова	
<b>СТАТУС РЕАЛИЗАЦИЈЕ У 2016. ГОДИНИ</b>								
Нису добијене информације.								
3	Успостављање система за правилно управљање комуналним отпадом.	<b>Јединице локалне самоуправе</b>						
		<b>Општина Алексинац</b>						
		Учешће у иницијалним трошковима регионалног система за управљање отпадом Обезбеђивање земљишта, израда пројектне документације и изградња трансфер станице. Израда локалног плана управљања отпадом.	Регионални савет за управљање отпадом, РРА ЈУГ, ЈЛС, МГСИ, МПЗЖС, Донатори	Јавно – приватно партнерство, Буџет РС, Буџет ЈЛС, донације				
		<b>СТАТУС РЕАЛИЗАЦИЈЕ У 2016. ГОДИНИ</b>						
		Нису добијене информације.						
		<b>Општина Дољевац</b>						
		Ревизија Локалног и Регионалног плана управљања отпадом.	МПЗЖС, ЈЛС, ЈКП Дољевац					
<b>СТАТУС РЕАЛИЗАЦИЈЕ У 2016. ГОДИНИ</b>								
Нису добијене информације.								
<b>Општина Гаџин Хан</b>								

Редни број СП	Стратешки приоритети СП	Активности / Пројекти за реализацију приоритета (А/П)	Учесници у реализацији активности / пројекта Одговорност (О) и Партнери (Пр)	Оријентациони износи и извори финансирања А и П			Рокови реализације А и П (фаза П)
				Опис	РСД	€	
1	2	3	4	5			6
		Ревизија Регионалног плана управљања отпадом.	ЈЛС, МПЗЖС		300.000,00		2018.
<b>СТАТУС РЕАЛИЗАЦИЈЕ У 2016. ГОДИНИ</b>							
Нису добијене информације.							
		Ревизија Регионалног плана управљања отпадом.	МПЗЖС, ЈЛС, ЈП Дирекција за изградњу општине Меровина				
<b>СТАТУС РЕАЛИЗАЦИЈЕ У 2016. ГОДИНИ</b>							
Нису добијене информације.							
<b>Општина Ражањ</b>							
		Ревизија Регионалног плана управљања отпадом.	ЈЛС, МПЗЖС, ЈКП Комуналац		20.000.000,00		2014-2019.
<b>СТАТУС РЕАЛИЗАЦИЈЕ У 2016. ГОДИНИ</b>							
Није било активности у току 2016. године.							
<b>Општина Сврљиг</b>							
		Ревизија Регионалног плана управљања отпадом.	МПЗЖС, ЈЛС, Јавно комунално стамбено предузеће Сврљиг				
<b>СТАТУС РЕАЛИЗАЦИЈЕ У 2016. ГОДИНИ</b>							
Нису добијене информације.							
<b>Општина Блаце</b>							
		Израда Регионалног плана управљања отпадом.	ЈЛС, МПЗЖС, ЈКП				
<b>СТАТУС РЕАЛИЗАЦИЈЕ У 2016. ГОДИНИ</b>							
Нису добијене информације.							
<b>Општина Куршумлија</b>							
		Едукација становништва за правилно управљање отпадом и селекција отпада.	ЈЛС, Јавно комунално предузеће, НВО, ГИЗ				
<b>СТАТУС РЕАЛИЗАЦИЈЕ У 2016. ГОДИНИ</b>							



Редни број СП	Стратешки приоритети СП	Активности / Пројекти за реализацију приоритета (А/П)	Учесници у реализацији активности / пројекта Одговорност (О) и Партнери (Пр)	Оријентациони износи и извори финансирања А и П			Рокови реализације А и П (фаза П)	
				Опис	РСД	€		
1	2	3	4	5			6	
		Континуирано се ради на едукацији.						
		<b>Општина Бабушница</b>						
		Изградња рециклажног дворишта. Ревизија Регионалног плана управљања отпадом.	МПЗЖС, ЈЛС, ЈКП Комуналац					
		<b>СТАТУС РЕАЛИЗАЦИЈЕ У 2016. ГОДИНИ</b> Нису добијене информације.						
		<b>Општина Димитровград</b>						
		Имплементација Плана управљања чврстим комуналним отпадом за општину.	МПЗЖС	Буџетски фонд заштите животне средине, Фондови ЕУ, Донације				
		<b>СТАТУС РЕАЛИЗАЦИЈЕ У 2016. ГОДИНИ</b> Нису добијене информације.						
4	Контрола употребе агрохемијских средстава у пољопривреди.	<b>Јединице локалне самоуправе</b>						
		<b>Општина Алексинац</b>						
		Примена мера заштите пољопривредног земљишта.	МПЗЖС, ЈЛС	Буџет РС, Буџет ЈЛС				
		<b>СТАТУС РЕАЛИЗАЦИЈЕ У 2016. ГОДИНИ</b> Нису добијене информације.						
		<b>Општина Дољевац</b>						
		Примена мера из Програма заштите, уређења и коришћења пољопривредног земљишта за 2014. годину.	МПЗЖС, ЈЛС					
		<b>СТАТУС РЕАЛИЗАЦИЈЕ У 2016. ГОДИНИ</b> Нису добијене информације.						
		<b>Општина Гацин Хан</b>						
		Примена мера заштите пољопривредног земљишта.	ЈЛС, МПЗЖС		400.000,00			2016.
		<b>СТАТУС РЕАЛИЗАЦИЈЕ У 2016. ГОДИНИ</b> Нису добијене информације.						
<b>Општина Мерошина</b>								
Примена мера заштите пољопривредног земљишта.	ЈЛС, МПЗЖС	ЈЛС						
<b>СТАТУС РЕАЛИЗАЦИЈЕ У 2016. ГОДИНИ</b>								

Редни број СП	Стратешки приоритети СП	Активности / Пројекти за реализацију приоритета (А/П)	Учесници у реализацији активности / пројекта Одговорност (О) и Партнери (Пр)	Оријентациони износи и извори финансирања А и П			Рокови реализације А и П (фаза П)
				Опис	РСД	€	
1	2	3	4	5			6
		Нису добијене информације.					
		<b>Општина Ражањ</b>					
		Примена мера заштите пољопривредног земљишта.	ЈЛС, МПЗЖС		5.000.000,00		2014-2019.
		<b>СТАТУС РЕАЛИЗАЦИЈЕ У 2016. ГОДИНИ</b>					
		Није било активности у току 2016. године.					
		<b>Општина Сврљиг</b>					
		Примена мера заштите пољопривредног земљишта.	МПЗЖС, ЈЛС				
		<b>СТАТУС РЕАЛИЗАЦИЈЕ У 2016. ГОДИНИ</b>					
		Нису добијене информације.					
		<b>Општина Блаце</b>					
		Израда Плана контроле употребе агрохемисјких средстава у пољопривреди.	ЈЛС, МПЗЖС				
		<b>СТАТУС РЕАЛИЗАЦИЈЕ У 2016. ГОДИНИ</b>					
		Нису добијене информације.					
		Едукација пољопривредника.					
		<b>СТАТУС РЕАЛИЗАЦИЈЕ У 2016. ГОДИНИ</b>					
		Нису добијене информације.					
		<b>Општина Бабушница</b>					
		Примена мера заштите пољопривредног земљишта.	МПЗЖС, ЈЛС				
		<b>СТАТУС РЕАЛИЗАЦИЈЕ У 2016. ГОДИНИ</b>					
		Нису добијене информације.					
		<b>Општина Бела Паланка</b>					
		Примена мера заштите пољопривредног земљишта.	МПЗЖС, ЈЛС				
		<b>СТАТУС РЕАЛИЗАЦИЈЕ У 2016. ГОДИНИ</b>					
		Нису добијене информације.					
		<b>Општина Димитровград</b>					
		Едукација пољопривредника.	ЈЛС Димитровград, Служба за пољопривреду				
		<b>СТАТУС РЕАЛИЗАЦИЈЕ У 2016. ГОДИНИ</b>					
		Нису добијене информације.					

Редни број СП	Стратешки приоритети СП	Активности / Пројекти за реализацију приоритета (А/П)	Учесници у реализацији активности / пројекта Одговорност (О) и Партнери (Пр)	Оријентациони износи и извори финансирања А и П			Рокови реализације А и П (фаза П)
				Опис	РСД	€	
1	2	3	4	5			6
5	Уклањање дивљих депонија.	<b>Јединице локалне самоуправе</b>					
		<b>Општина Алексинац</b>					
		Уклањање депонија и санација земљишта.	ЈЛС	Буџет ЈЛС			
		<b>СТАТУС РЕАЛИЗАЦИЈЕ У 2016. ГОДИНИ</b>					
		Нису добијене информације.					
		<b>Општина Дољевац</b>					
		Уклањање дивљих депонија на основу Локалног плана управљања отпадом .	ЈЛС, ЈКП Дољевац				
		<b>СТАТУС РЕАЛИЗАЦИЈЕ У 2016. ГОДИНИ</b>					
		Нису добијене информације.					
		<b>Општина Гаџин Хан</b>					
		Уклањање депонија и санација земљишта.	ЈЛС		3.000.000,00		2017.
		<b>СТАТУС РЕАЛИЗАЦИЈЕ У 2016. ГОДИНИ</b>					
		Нису добијене информације.					
		<b>Општина Мeroшина</b>					
		Уклањање депонија и санација земљишта.	ЈЛС, ЈП Дирекција за изградњу општине Мeroшина	Буџет ЈЛС, Донатори			
		<b>СТАТУС РЕАЛИЗАЦИЈЕ У 2016. ГОДИНИ</b>					
Нису добијене информације.							
<b>Општина Ражањ</b>							
Уклањање депонија и санација земљишта.	ЈЛС, ЈКП Комуналац		5.000.000,00		2014-2019.		
<b>СТАТУС РЕАЛИЗАЦИЈЕ У 2016. ГОДИНИ</b>							
Континуирано је вршено уклањање депонија на целој територији ЈЛС.							
<b>Општина Сврљиг</b>							
Уклањање депонија и санација земљишта.	ЈЛС, Јавно комунално стабено предузеће Сврљиг		2.000.000,00		2017.		
<b>СТАТУС РЕАЛИЗАЦИЈЕ У 2016. ГОДИНИ</b>							
Нису добијене информације.							
<b>Општина Блаце</b>							
Идентификација и уклањање дивљих депонија.	ЈЛС, ЈКП						
<b>СТАТУС РЕАЛИЗАЦИЈЕ У 2016. ГОДИНИ</b>							

Редни број СП	Стратешки приоритети СП	Активности / Пројекти за реализацију приоритета (А/П)	Учесници у реализацији активности / пројекта Одговорност (О) и Партнери (Пр)	Оријентациони износи и извори финансирања А и П			Рокови реализације А и П (фаза П)	
				Опис	РСД	€		
1	2	3	4	5			6	
		Нису добијене информације.						
		<b>Општина Куршумлија</b>						
		Континуирано уклањање дивљих депонија.	ЈЛС, Јавно комунално предузеће					
		<b>СТАТУС РЕАЛИЗАЦИЈЕ У 2016. ГОДИНИ</b>						
		Нису добијене информације.						
		<b>Општина Бабушница</b>						
		Уклањање депонија и санација земљишта.	ЈЛС, ЈКП „Комуналац“					
		<b>СТАТУС РЕАЛИЗАЦИЈЕ У 2016. ГОДИНИ</b>						
		Нису добијене информације.						
		<b>Општина Бела Паланка</b>						
Уклањање дивљих депонија и санација земљишта.	ЈКП „Комнис“, ЈЛС							
<b>СТАТУС РЕАЛИЗАЦИЈЕ У 2016. ГОДИНИ</b>								
Нису добијене информације.								
<b>Општина Димитровград</b>								
Мапирање дивљих депонија и санација и рекултивација земљишта.	МПЗЖС	Буџетски фонд заштите животне средине општине Димитровград						
<b>СТАТУС РЕАЛИЗАЦИЈЕ У 2016. ГОДИНИ</b>								
Пројекат није реализован.								
6	Заштита земљишта од појаве ерозије.	<b>Јединице локалне самоуправе</b>						
		<b>Општина Алексинац</b>						
		Спровођење антиерозионих мера у складу са Планом за проглашење ерозионих подручја 2008. године.	ЈЛС, ЈП СШ, МПЗЖС	Буџет РС, Буџет ЈЛС				
		<b>СТАТУС РЕАЛИЗАЦИЈЕ У 2016. ГОДИНИ</b>						
		Нису добијене информације.						
<b>Општина Гаџин Хан</b>								
Израда карте земљишта угроженог ерозијом.	ЈЛС		100.000,00					
<b>СТАТУС РЕАЛИЗАЦИЈЕ У 2016. ГОДИНИ</b>								
Нису добијене информације.								

Редни број СП	Стратешки приоритети СП	Активности / Пројекти за реализацију приоритета (А/П)	Учесници у реализацији активности / пројекта Одговорност (О) и Партнери (Пр)	Оријентациони износи и извори финансирања А и П			Рокови реализације А и П (фаза П)	
				Опис	РСД	€		
1	2	3	4	5			6	
		<b>Општина Сврљиг</b>						
		Израда карте земљишта угроженог ерозијом .	ЈЛС					
		<b>СТАТУС РЕАЛИЗАЦИЈЕ У 2016. ГОДИНИ</b>						
		Нису добијене информације.						
		<b>Општина Блаце</b>						
		Израда карте земљишта угроженог ерозијом.	ЈЛС, ЈП СШ					
		<b>СТАТУС РЕАЛИЗАЦИЈЕ У 2016. ГОДИНИ</b>						
		Нису добијене информације.						
		<b>Општина Бабушница</b>						
		Израда карте земљишта угроженог ерозијом.	ЈЛС					
		<b>СТАТУС РЕАЛИЗАЦИЈЕ У 2016. ГОДИНИ</b>						
		Нису добијене информације.						
		<b>Општина Бела Паланка</b>						
		Пошумљавање.	МПЗЖС, ЈЛС					
		<b>СТАТУС РЕАЛИЗАЦИЈЕ У 2016. ГОДИНИ</b>						
		Нису добијене информације.						
		<b>Општина Димитровград</b>						
		Израда катастра ерозивних подручја на територији општине Димитровград.	ЈП СШ, ЈЛС Димитровград					
		<b>СТАТУС РЕАЛИЗАЦИЈЕ У 2016. ГОДИНИ</b>						
		Пројекат није реализован.						
7	Смањење ризика од удеса при транспорту опасних материја.	<b>Јединице локалне самоуправе</b>						
		<b>Општина Алексинац</b>						
		Праћење квалитета земљишта дуж значајних саобраћајница и процена ризика од удеса.	ЈЛС, МГСИ, МПЗЖС	Буџет РС, Буџет ЈЛС				
		<b>СТАТУС РЕАЛИЗАЦИЈЕ У 2016. ГОДИНИ</b>						
		Нису добијене информације.						
		Забрана/ограничавање транспорта опасних материја на појединим деоницама (нпр. део државног пута II А – 217 поред Бованског						

Редни број СП	Стратешки приоритети СП	Активности / Пројекти за реализацију приоритета (А/П)	Учесници у реализацији активности / пројекта Одговорност (О) и Партнери (Пр)	Оријентациони износи и извори финансирања А и П			Рокови реализације А и П (фаза П)
				Опис	РСД	€	
1	2	3	4	5			6
		језера).					
<b>СТАТУС РЕАЛИЗАЦИЈЕ У 2016. ГОДИНИ</b>							
Нису добијене информације.							
<b>Општина Гацин Хан</b>							
		Праћење квалитета земљишта и процена ризика од удеса.	ЈЛС, Стручне организације		200.000,00		2018.
<b>СТАТУС РЕАЛИЗАЦИЈЕ У 2016. ГОДИНИ</b>							
Нису добијене информације.							
<b>Општина Мерошина</b>							
		Праћење квалитета земљишта и процена ризика од удеса.	ЈЛС, ЈП Дирекција за изградњу општине Мерошина, Стручне организације	ЈЛС, Донатори			
<b>СТАТУС РЕАЛИЗАЦИЈЕ У 2016. ГОДИНИ</b>							
Нису добијене информације.							
<b>Општина Сврљиг</b>							
		Праћење квалитета земљишта и процена ризика од удеса.	ЈЛС, Јавно комунално стамбено предузеће Сврљиг, Стручне организације		1.000.000,00		2015.
<b>СТАТУС РЕАЛИЗАЦИЈЕ У 2016. ГОДИНИ</b>							
Нису добијене информације.							
<b>Општина Блаце</b>							
		Праћење квалитета земљишта и процена ризика од удеса.	ЈЛС, ЈКП, МУП				
<b>СТАТУС РЕАЛИЗАЦИЈЕ У 2016. ГОДИНИ</b>							
Нису добијене информације.							
<b>Општина Бабушница</b>							
		Праћење квалитета земљишта и процена ризика од удеса.	ЈЛС, ЈКП „Комуналац“, Стручне организације				
<b>СТАТУС РЕАЛИЗАЦИЈЕ У 2016. ГОДИНИ</b>							
Нису добијене информације.							
		Процене ризика од удеса на теретном	ЈП ЖС				

Редни број СП	Стратешки приоритети СП	Активности / Пројекти за реализацију приоритета (А/П)	Учесници у реализацији активности / пројекта Одговорност (О) и Партнери (Пр)	Оријентациони износи и извори финансирања А и П			Рокови реализације А и П (фаза П)	
				Опис	РСД	€		
1	2	3	4	5			6	
		терминалу железничке станице Димитровград.						
<b>СТАТУС РЕАЛИЗАЦИЈЕ У 2016. ГОДИНИ</b>								
Нису добијене информације.								
<b>Планско решење: 12.2. ЗАШТИТА ПРИРОДНИХ ВРЕДНОСТИ, ШУМА И ШУМСКОГ ЗЕМЉИШТА</b>								
1	Поштовање прописаних мера за заштићена природна добра.	<b>Јединице локалне самоуправе</b>						
		<b>Општина Алексинац</b>						
		Разматрање потребе стављања под заштиту неких природних целина на територији општине (шуме и ловишта на Озрену-Лесковику, Буковику и Малом Јастрепцу).	ЈЛС, ЗЗП, МПЗЖС	Буџет РС, Буџет ЈЛС				
		<b>СТАТУС РЕАЛИЗАЦИЈЕ У 2016. ГОДИНИ</b>						
		Нису добијене информације.						
		<b>Општина Доњевац</b>						
		Израда елабората за покретање поступка за стављање под заштиту појединих области на територији општине.	ЈЛС, Консултанске компаније		300.000,00			2017.
		<b>СТАТУС РЕАЛИЗАЦИЈЕ У 2016. ГОДИНИ</b>						
		Нису добијене информације.						
		<b>Општина Гаџин Хан</b>						
Увођење казни за непоштовање мера за заштиту природних добара.	ЈЛС, МПЗЖС		100.000,00			2018.		
<b>СТАТУС РЕАЛИЗАЦИЈЕ У 2016. ГОДИНИ</b>								
Нису добијене информације.								
<b>Град Ниш</b>								
Реализација Програма промоције и развоја органске пољопривреде у сеоским насељима Града Ниша у заштићеном природном добру.	ЈЛС Ниш, ЗЗПС	Буџетски фонд за заштиту животне средине Града Ниша	500.000,00			јун 2015.		
<b>СТАТУС РЕАЛИЗАЦИЈЕ У 2016. ГОДИНИ</b>								
Започете су активности на реализацији.								
Припрема предлога акта о проглашењу заштићеног подручја и израда Студије о заштити споменика природе „Лалиначка Слатина“.	ЈЛС Ниш, ЗЗПС и МПЗЖС	Буџет Града Ниша				децембар 2014.		

Редни број СП	Стратешки приоритети СП	Активности / Пројекти за реализацију приоритета (А/П)	Учесници у реализацији активности / пројекта Одговорност (О) и Партнери (Пр)	Оријентациони износи и извори финансирања А и П			Рокови реализације А и П (фаза П)	
				Опис	РСД	€		
1	2	3	4	5			6	
		<b>СТАТУС РЕАЛИЗАЦИЈЕ У 2016. ГОДИНИ</b>						
		Утврђен је споменик природе „Лалиначка Слатина“.						
		<b>Општина Мерошина</b>						
		Увођење казне за непоштовање мера за заштиту природних добара.	МПЗЖС, ЗЗПС, ЈЛС	ЈЛС				
		<b>СТАТУС РЕАЛИЗАЦИЈЕ У 2016. ГОДИНИ</b>						
		Нису добијене информације.						
		<b>Општина Сврљиг</b>						
		Увођење казни за непоштовање мера за заштиту природних добара.	МПЗЖС, ЗЗПС					
		<b>СТАТУС РЕАЛИЗАЦИЈЕ У 2016. ГОДИНИ</b>						
		Нису добијене информације.						
		<b>Општина Блаце</b>						
		Едукација јавности о обавези поштовања прописаних мера и значају заштите природних добара.	МПЗЖС					
		<b>СТАТУС РЕАЛИЗАЦИЈЕ У 2016. ГОДИНИ</b>						
Нису добијене информације.								
<b>Општина Бабушница</b>								
Увођење казни за непоштовање мера за заштиту природних добара	МПЗЖС, ЗЗПС							
<b>СТАТУС РЕАЛИЗАЦИЈЕ У 2016. ГОДИНИ</b>								
Нису добијене информације.								
<b>Општина Димитровград</b>								
Ригорознија казна политика.	Надлежне инспекцијске службе							
<b>СТАТУС РЕАЛИЗАЦИЈЕ У 2016. ГОДИНИ</b>								
Нису добијене информације.								
2	Рекултивација и ревитализација шума, шумског и пољопривредног земљишта.	<b>Јединице локалне самоуправе</b>						
		<b>Општина Алексинац</b>						
	Повећање нивоа пошумљености на територији општине и рекултивација и ревитализација шума, шумског и пољопривредног земљишта.	МПЗЖС, ЈП СШ, ЈЛС, НВО	Буџет РС, Буџет ЈЛС					



Редни број СП	Стратешки приоритети СП	Активности / Пројекти за реализацију приоритета (А/П)	Учесници у реализацији активности / пројекта Одговорност (О) и Партнери (Пр)	Оријентациони износи и извори финансирања А и П			Рокови реализације А и П (фаза П)
				Опис	РСД	€	
1	2	3	4	5			6
		<b>СТАТУС РЕАЛИЗАЦИЈЕ У 2016. ГОДИНИ</b>					
		Нису добијене информације.					
		<b>Општина Дољевац</b>					
		Рекултивисање пољопривредног земљишта у јавној својини.	ЈЛС, МПЗЖС, НВО		2.000.000,00		2021.
		<b>СТАТУС РЕАЛИЗАЦИЈЕ У 2016. ГОДИНИ</b>					
		Нису добијене информације.					
		Повећање пошумљености оголелих површина у вишим деловима општине .			1.500.000,00		Континуирана активност
		<b>Општина Гаџин Хан</b>					
		Повећање нивоа пошумљености на територији општине.	ЈЛС, МПЗЖС, ЈЛСШ		15.000.000,00		2018.
		<b>СТАТУС РЕАЛИЗАЦИЈЕ У 2016. ГОДИНИ</b>					
		Нису добијене информације.					
		<b>Општина Меровина</b>					
		Повећање нивоа пошумљености на нивоу општине.	МПЗЖС, ЈП СШ, ЈЛС, НВО	ЈЛС, Донатори			
		<b>СТАТУС РЕАЛИЗАЦИЈЕ У 2016. ГОДИНИ</b>					
		Нису добијене информације.					
		<b>Општина Сврљиг</b>					
		Повећање нивоа пошумљености на територији општине.	МПЗЖС, ЈЛСШ, ЈЛС, НВО				
		<b>СТАТУС РЕАЛИЗАЦИЈЕ У 2016. ГОДИНИ</b>					
		Нису добијене информације.					
		<b>Општина Блаце</b>					
		Израда програма рекултивације и ревитализације пољопривредног земљишта и истражни радови за потребе израде програма.	ЈЛС, МПЗЖС				

Редни број СП	Стратешки приоритети СП	Активности / Пројекти за реализацију приоритета (А/П)	Учесници у реализацији активности / пројекта Одговорност (О) и Партнери (Пр)	Оријентациони износи и извори финансирања А и П			Рокови реализације А и П (фаза П)	
				Опис	РСД	€		
1	2	3	4	5			6	
		<b>СТАТУС РЕАЛИЗАЦИЈЕ У 2016. ГОДИНИ</b>						
		Нису добијене информације.						
		<b>Општина Бабушница</b>						
		Повећање нивоа пошумљености на територији општине.	МПЗЖС, ЈПСШ, ЈЛС, НВО					
		<b>СТАТУС РЕАЛИЗАЦИЈЕ У 2016. ГОДИНИ</b>						
		Нису добијене информације.						
		<b>Општина Бела Паланка</b>						
		Пошумљавање на територији општине.	ЈПСШ, МПЗЖС, ЈЛС					
		<b>СТАТУС РЕАЛИЗАЦИЈЕ У 2016. ГОДИНИ</b>						
		Нису добијене информације.						
		<b>Општина Димитровград</b>						
		Пошумљавање.	МПЗЖС, ЈПСШ, ЈЛС, НВО					
<b>СТАТУС РЕАЛИЗАЦИЈЕ У 2016. ГОДИНИ</b>								
Нису добијене информације.								
3	Увећање зелених површина у насељеном подручју и урбаним центрима, и очување и унапређење постојећих зелених површина.	<b>Јединице локалне самоуправе</b>						
		<b>Општина Алексинац</b>						
		Преиспитивање постојећих урбанистичких планова и евентуалне измене са прописивањем правила изградње и уређења којима се чувају, унапређују и проширују постојеће зелене површине.	О: ЈЛС	Буџет ЈЛС, донације				
		<b>СТАТУС РЕАЛИЗАЦИЈЕ У 2016. ГОДИНИ</b>						
		Нису добијене информације.						
		Законско регулисање обима поштовања планом прописаних услова уређења простора око објекта.	О: МГСИ, МПЗЖС, ЗЗПС					
<b>СТАТУС РЕАЛИЗАЦИЈЕ У 2016. ГОДИНИ</b>								

Редни број СП	Стратешки приоритети СП	Активности / Пројекти за реализацију приоритета (А/П)	Учесници у реализацији активности / пројекта Одговорност (О) и Партнери (Пр)	Оријентациони износи и извори финансирања А и П			Рокови реализације А и П (фаза П)
				Опис	РСД	€	
1	2	3	4	5			6
		Нису добијене информације.					
		<b>Општина Дољевац</b>					
		Увођење "Зеленог Телефона" ради спречавања непрописног одлагања отпада и паркирања на зеленим површинама.	ЈЛС, МПЗЖС, Донатори		1.500.000,00		Континуирана активност
		<b>СТАТУС РЕАЛИЗАЦИЈЕ У 2016. ГОДИНИ</b>					
		Нису добијене информације.					
		<b>Општина Гаџин Хан</b>					
		Затрављивање и одржавање зелених површина.	ЈЛС		800.000,00		2016.
		<b>СТАТУС РЕАЛИЗАЦИЈЕ У 2016. ГОДИНИ</b>					
		Нису добијене информације.					
		<b>Град Ниш</b>					
		Реализација Програма уређења међублоковског зеленила у циљу унапређења животне средине.	Град Ниш, Управа за привреду, одрживи развој и заштиту животне средине и ЈКП „Горица“, уговор бр. 2072/2014-01, од 10.06.2014. године	Буџетски фонд за заштиту животне средине Града Ниша	16.500.000,00		новембар 2014. год.
		<b>СТАТУС РЕАЛИЗАЦИЈЕ У 2016. ГОДИНИ</b>					
		1/ Град Ниш, Управа за привреду, одрживи развој и заштиту животне средине и ЈКП „Горица“, реализовала је уговор бр. 2072/2014-01, од 10.06.2014. у вредности од око 16.500.000,00 динара;					
		2/ Град Ниш, Управа за привреду, одрживи развој и заштиту животне средине и ЈКП „Горица“, реализовала је уговор бр. 1671/2015-01, од 11.05.2015. године у вредности од око 16.500.000,00 динара;					
		3/ Град Ниш, Управа за привреду, одрживи развој и заштиту животне средине реализовала је наведену активност у 2016. години у износу од 16.500.000,00 динара.					
		Реализација Програма уређења Спомен парка Бубањ и одржавање споменика природе.	Град Ниш, Управа за привреду, одрживи развој и заштиту животне средине и ЈКП „Горица“, Уговор бр. 2084/2014-01, од 13.06.2014. године	Буџетски фонд за заштиту животне средине Града Ниша	3.849.991,23		децембар 2014. год.
		<b>СТАТУС РЕАЛИЗАЦИЈЕ У 2016. ГОДИНИ</b>					

Редни број СП	Стратешки приоритети СП	Активности / Пројекти за реализацију приоритета (А/П)	Учесници у реализацији активности / пројекта Одговорност (О) и Партнери (Пр)	Оријентациони износи и извори финансирања А и П			Рокови реализације А и П (фаза П)
				Опис	РСД	€	
1	2	3	4	5			6
		1/ Град Ниш, Управа за привреду, одрживи развој и заштиту животне средине и ЈКП „Горица“, Уговор бр. 2084/2014-01, од 13.06.2014. године, 2014. година 3.849.991,23 динара; 2/ Град Ниш, Управа за привреду, одрживи развој и заштиту животне средине и ЈКП „Горица“, Уговор бр. 1672/2015-01, од 11.05.2015. године, 2015. година 3.850.000,00 динара; 3/ Град Ниш, Управа за привреду, одрживи развој и заштиту животне средине 2016. година 3.850.000,00 динара.					
		Реализација Пројекта уређења простора у оквиру школског дворишта, као наставно средство.	Град Ниш, Управа за привреду, одрживи развој и заштиту животне средине, ПМФ, ЗЗПС и организација изабрана спровођењем поступка јавне набавке	Буџетски фонд за заштиту животне средине Града Ниша	600.000,00		јун 2015. год.
<b>СТАТУС РЕАЛИЗАЦИЈЕ У 2016. ГОДИНИ</b> Није било реализације у 2016. години.							
		Реализација Програма озелењавања дворишта школских и предшколских установа у циљу смањења нивоа буке и аерозагађења.	Град Ниш, Управа за привреду, одрживи развој и заштиту животне средине и организација изабрана спровођењем поступка јавне набавке	Буџетски фонд за заштиту животне средине Града Ниша	3.480.000,00		јун 2015. год.
<b>СТАТУС РЕАЛИЗАЦИЈЕ У 2016. ГОДИНИ</b> Град Ниш, Управа за привреду, одрживи развој и заштиту животне средине и ЈКП „Горица“ 3.100.000,00 динара у 2015. години.							
<b>Општина Мeroшина</b>							
		Затрављивање и одржавање зелених површина.	ЈЛС, ЈП Дирекција за изградњу општине Мeroшина	ЈЛС			
<b>СТАТУС РЕАЛИЗАЦИЈЕ У 2016. ГОДИНИ</b> Нису добијене информације.							
<b>Општина Сврљиг</b>							
		Затрављивање и одржавање зелених површина.	ЈЛС, Јавно комунално стамбено предузеће Сврљиг		2.000.000,00		2015.
<b>СТАТУС РЕАЛИЗАЦИЈЕ У 2016. ГОДИНИ</b>							

Редни број СП	Стратешки приоритети СП	Активности / Пројекти за реализацију приоритета (А/П)	Учесници у реализацији активности / пројекта Одговорност (О) и Партнери (Пп)	Оријентациони износи и извори финансирања А и П			Рокови реализације А и П (фаза П)	
				Опис	РСД	€		
1	2	3	4	5			6	
		Нису добијене информације.						
		<b>Општина Куршумлија</b>						
		Уређење градског парка.	ЈЛС, Јавно комунално предузеће Дирекција за изградњу					
		<b>СТАТУС РЕАЛИЗАЦИЈЕ У 2016. ГОДИНИ</b>						
		У току је израда Плана детаљне регулације Центар насеља након чега ће бити урађена пројектна документација - реализација 2018-2019.						
		Формирање нових парковских површина у градској зони.						
		<b>СТАТУС РЕАЛИЗАЦИЈЕ У 2016. ГОДИНИ</b>						
		Нису добијене информације.						
		<b>Општина Бабушница</b>						
		Затрављивање и одржавање зелених површина.	ЈЛС, ЈКП "Комуналац"					
<b>СТАТУС РЕАЛИЗАЦИЈЕ У 2016. ГОДИНИ</b>								
Нису добијене информације.								
<b>Општина Бела Паланка</b>								
Очување постојећих зелених површина у градском парку и парку Врело и затрављивање.	ЈЛС, ЈКП "Комнис"							
<b>СТАТУС РЕАЛИЗАЦИЈЕ У 2016. ГОДИНИ</b>								
Нису добијене информације.								
<b>Општина Димитровград</b>								
Уређење и одржавање зелене површине поред железничке станице.	ЈП Дирекција за изградњу Димитровград							
<b>СТАТУС РЕАЛИЗАЦИЈЕ У 2016. ГОДИНИ</b>								
Пројекат је реализован током 2015. године.								
4	Рекултивација деградираних простора.	<b>Јединице локалне самоуправе</b>						
		<b>Општина Алексинац</b>						
		Идентификација просторних целина за рекултивацију (осим општинске депоније), израда техничке документације.	МПЗЖС, ЈЛС	Буџет РС, Буџет ЈЛС				
<b>СТАТУС РЕАЛИЗАЦИЈЕ У 2016. ГОДИНИ</b>								
Нису добијене информације.								

Редни број СП	Стратешки приоритети СП	Активности / Пројекти за реализацију приоритета (А/П)	Учесници у реализацији активности / пројекта Одговорност (О) и Партнери (Пр)	Оријентациони износи и извори финансирања А и П			Рокови реализације А и П (фаза П)
				Опис	РСД	€	
1	2	3	4	5			6
		<b>Општина Дољевац</b>					
		Уређење комплекса Малошких бара и рекултивација деградираног земљишта у приобаљу Јужне Мораве ради развоја ловног, риболовног и АКВА туризма.	ЈЛС, ЈП Дирекција, МПЗЖС, Донатори		50.000.000,00		2023.
		<b>СТАТУС РЕАЛИЗАЦИЈЕ У 2016. ГОДИНИ</b> Нису добијене информације.					
		<b>Општина Гацин Хан</b>					
		Рекултивација простора.	ЈЛС, МПЗЖС		5.000.000,00		2018.
		<b>СТАТУС РЕАЛИЗАЦИЈЕ У 2016. ГОДИНИ</b> Нису добијене информације.					
		<b>Општина Сврљиг</b>					
		Рекултивација простора .	ЈЛС, МПЗЖС				
		<b>СТАТУС РЕАЛИЗАЦИЈЕ У 2016. ГОДИНИ</b> Нису добијене информације.					
		<b>Општина Блаце</b>					
		Рекултивација земљишта на локацији на којој се планира изградња ППОВ Блаце.	ЈЛС, МПЗЖС				
		<b>СТАТУС РЕАЛИЗАЦИЈЕ У 2016. ГОДИНИ</b> Нису добијене информације.					
		<b>Општина Бабушница</b>					
		Рекултивација простора.	ЈЛС, МПЗЖС				
		<b>СТАТУС РЕАЛИЗАЦИЈЕ У 2016. ГОДИНИ</b> Нису добијене информације.					
		<b>Општина Димитровград</b>					
		Рекултивација простора око рудника угља Мазгош.	ЈЛС, МПЗЖС				
		<b>СТАТУС РЕАЛИЗАЦИЈЕ У 2016. ГОДИНИ</b> Пројекат није реализован.					
<b>Планско решење: 12.3. ЗАШТИТА КВАЛИТЕТА ЖИВОТА</b>							
1	Праћење квалитета свих параметара живота у	<b>Јединице локалне самоуправе</b> <b>Општина Алексинац</b>					

Редни број СП	Стратешки приоритети СП	Активности / Пројекти за реализацију приоритета (А/П)	Учесници у реализацији активности / пројекта Одговорност (О) и Партнери (Пр)	Оријентациони износи и извори финансирања А и П			Рокови реализације А и П (фаза П)	
				Опис	РСД	€		
1	2	3	4	5			6	
	циљу побољшања здравственог стања становника, нарочито на местима где постоји интензивно нарушавање квалитета животне средине (у близини већих инфраструктурних коридора, индустријских објеката, депонија).	Редовни мониторинг воде, ваздуха, земљишта и буке ради заштите насеља која се налазе уз саобраћајнице и пругу.	МПЗЖС, ЈЛС, МГСИ, ЗЗПС, Овлашћене организације	Буџет РС, Буџет ЈЛС				
<b>СТАТУС РЕАЛИЗАЦИЈЕ У 2016. ГОДИНИ</b>								
Нису добијене информације.								
<b>Општина Дољевац</b>								
			Редовни мониторинг воде, ваздуха, земљишта и буке.	ЈЛС, МПЗЖС, Институти		2.000.000,00		Континуирана активност
<b>СТАТУС РЕАЛИЗАЦИЈЕ У 2016. ГОДИНИ</b>								
Нису добијене информације.								
<b>Општина Гацин Хан</b>								
			Редовни мониторинг воде, ваздуха, земљишта и буке.	ЈЛС, МПЗЖС		1.000.000,00		2016.
<b>СТАТУС РЕАЛИЗАЦИЈЕ У 2016. ГОДИНИ</b>								
Нису добијене информације.								
<b>Град Ниш</b>								
		Реализација Програма праћења нивоа комуналне буке на територији Града Ниша за 2013/2014. годину.	Град Ниш, Управа за привреду, одрживи развој и заштиту животне средине и „МД Пројект институт“ д.о.о. Ниш, Уговор бр. 05-33/14, од 15.01.2014. године.	Буџетски фонд за заштиту животне средине Града Ниша	1.689.600,00		децембар 2014. год.	
<b>СТАТУС РЕАЛИЗАЦИЈЕ У 2016. ГОДИНИ</b>								
Реализација Програма праћења нивоа комуналне буке на територији Града Ниша 1/ 2015. година 2.736.000,00 динара 2/ 2016 година 2.376.000,00 динара								
		Реализација Програма праћења активности радионуклида у земљишту и у животној средини на територији Града Ниша за 2013/2014. годину.	Град Ниш, Управа за привреду, одрживи развој и заштиту животне средине и 333Р „Ниш“, Уговор бр. 05-	Буџетски фонд за заштиту животне средине Града Ниша	840.00,00		децембар 2014. год.	

Редни број СП	Стратешки приоритети СП	Активности / Пројекти за реализацију приоритета (А/П)	Учесници у реализацији активности / пројекта Одговорност (О) и Партнери (Пр)	Оријентациони износи и извори финансирања А и П			Рокови реализације А и П (фаза П)
				Опис	РСД	€	
1	2	3	4	5			6
			45/14, од 17.01.2014. године				
<b>СТАТУС РЕАЛИЗАЦИЈЕ У 2016. ГОДИНИ</b>							
Реализација Програма испитивања масене активности радионуклида у земљишту и у животној средини на територији Града Ниша 1/ Град Ниш, Управа за привреду, одрживи развој и заштиту животне средине и 333Р „Ниш“, Уговор бр. 05-151/15, од 09.02.2015. године, 2015. година 726.000,00 динара 2/ Град Ниш, Управа за привреду, одрживи развој и заштиту животне средине и 333Р „Ниш“, 2016. година 450.000,00 динара							
		Реализација Програма контролног мониторинга нивоа нејонизујућих зрачења у животној средини, одређивање електромагнетно угрожених подручја на територији Града Ниша за 2013/2014. годину.	Град Ниш, Управа за привреду, одрживи развој и заштиту животне средине и „Институт Ватрогас“ д.о.о. Нови Сад, Уговор бр. 05-63/14, од 21.01.2014. године	Буџетски фонд за заштиту животне средине Града Ниша	359.982,00		програм је реализован у целости.
<b>СТАТУС РЕАЛИЗАЦИЈЕ У 2016. ГОДИНИ</b>							
Реализација Програма контролног мониторинга нивоа нејонизујућих зрачења у животној средини: Град Ниш, Управа за привреду, одрживи развој и заштиту животне средине и „Институт Ватрогас“ д.о.о. Нови Сад, Уговор бр. 05-810/15, од 10.08.2015. године, 489.600,00 динара Реализован у целости.							
		Реализација Програма контроле квалитета ваздуха на територији Града Ниша за 2013/2014. годину.	Град Ниш, Управа за привреду, одрживи развој и заштиту животне средине и ИЈЗН, уговор бр. 05-165/14-1, од 28.02.2014. године	Буџетски фонд за заштиту животне средине Града Ниша	2.281.893,10		децембар 2014. год.
<b>СТАТУС РЕАЛИЗАЦИЈЕ У 2016. ГОДИНИ</b>							
Реализација Програма контроле квалитета ваздуха на територији Града Ниша за 2015/2016. годину, 2016. година 2.150.000,00 динара							
		Реализација Програма контроле праћења стања и прогнозе аерополена на територији Града Ниша за 2013/2014. годину.	Град Ниш, Управа за привреду, одрживи развој и заштиту животне средине и ИЈЗН, Уговор бр. 05-66/14-1, од 28.02.2014. године	Буџетски фонд за заштиту животне средине Града Ниша	80.000,00		децембар 2014. год.
<b>СТАТУС РЕАЛИЗАЦИЈЕ У 2016. ГОДИНИ</b>							
Реализација Програма контроле праћења стања и прогнозе аерополена на територији Града Ниша: Град Ниш, Управа за привреду, одрживи развој и заштиту животне средине и ИЈЗН, Уговор бр. 05-98/15-1, од 29.01.2015. године 800.00,00 динара реализован у целости.							



Редни број СП	Стратешки приоритети СП	Активности / Пројекти за реализацију приоритета (А/П)	Учесници у реализацији активности / пројекта Одговорност (О) и Партнери (Пр)	Оријентациони износи и извори финансирања А и П			Рокови реализације А и П (фаза П)
				Опис	РСД	€	
1	2	3	4	5			6
		Реализација Програма праћења квалитета површинских вода на територији града ниша за 2013/2014. годину.	Град Ниш, Управа за привреду, одрживи развој и заштиту животне средине и ИЈЗН, Уговор бр. 05-199/14, од 11.03.2014. године	Будетски фонд за заштиту животне средине Града Ниша	980.100,00		децембар 2014. год.
<b>СТАТУС РЕАЛИЗАЦИЈЕ У 2016. ГОДИНИ</b>							
Реализација Програма праћења квалитета површинских вода на територији Града Ниша: Град Ниш, Управа за привреду, одрживи развој и заштиту животне средине и ИЈЗН, Уговор бр. 05-888/15, од 31.08..2015. године, први квартал 2016. године 735.240,00 динара. Град Ниш, Управа за привреду, одрживи развој и заштиту животне средине, 2016. година 831.600,00 динара.							
		Реализација истраживачко развојног програма оцене квалитета ваздуха – путем сензора, са проценом здравственог ризика при краткотрајним експозицијама, објављивањем резултата у реалном времену и предлогом мера за смањење загађења 1. а. фаза.	Град Ниш, Управа за привреду, одрживи развој и заштиту животне средине и „Иновациони центар напредних технологија ЦНТ“ д.о.о. Ниш, бр. 05-38/14, од 15.01.2014. године	Будетски фонд за заштиту животне средине Града Ниша	2.880.000,00		децембар 2014. год.
<b>СТАТУС РЕАЛИЗАЦИЈЕ У 2016. ГОДИНИ</b>							
Започете су припремне активности на реализацији.							
		Реализација Програма спровођења дезинсекције на територији града ниша за 2014. годину.	Град Ниш, Управа за привреду, одрживи развој и заштиту животне средине и „Sanit M&M“ д.о.о. Ниш, уговор бр. 05-308/14, од 29.04.2014. године.	Будетски фонд за заштиту животне средине Града Ниша	1.928.350,00		децембар 2014. год.
<b>СТАТУС РЕАЛИЗАЦИЈЕ У 2016. ГОДИНИ</b>							
1/ Реализација Програма спровођења дезинсекције на територији града Ниша за 2015. годину: Град Ниш, Управа за привреду, одрживи развој и заштиту животне средине и „Sanit M&M“ д.о.о. Ниш, уговор бр. 05-374/15, од 16.04.2015. године, 2015. година 2.228.500,00 динара 2/ Реализација Програма спровођења дезинсекције на територији града Ниша за 2016. годину: Град Ниш, Управа за привреду, одрживи развој и заштиту животне средине, 2016. година 1.899.100,00 динара; 3/ Надзор над спровођењем дезинсекције за 2015 годину: Град Ниш, Управа за привреду, одрживи развој и заштиту животне средине и ИЗЈЗ Ниш, Уговор бр.05-391/15 од 22.04.2015							

Редни број СП	Стратешки приоритети СП	Активности / Пројекти за реализацију приоритета (А/П)	Учесници у реализацији активности / пројекта Одговорност (О) и Партнери (Пр)	Оријентациони износи и извори финансирања А и П			Рокови реализације А и П (фаза П)
				Опис	РСД	€	
1	2	3	4	5			6
		<p>године, 2015. године 320.000,00 динара;  4/ Надзор над спровођењем дезинсекције за 2016 годину:  Град Ниш, Управа за привреду, одрживи развој и заштиту животне средине и ИЗЈЗ Ниш, 2016 година 320.000,00 динара;  5/ Пројекти невладиног сектора у области заштите животне средине:  Град Ниш, Управа за привреду, одрживи развој и заштиту животне средине и НВО „Еколенд“, 2015 године 308.000,00 динара  6/ Израда Програма заштите животне средине са Акционим планом за период 2017-2027. годину:  Град Ниш, Управа за привреду, одрживи развој и заштиту животне средине и Институт „МД пројект“, Буџетски фонд за заштиту животне средине Града Ниша, 2016 године 2.100.000,00 динара.</p>					
		Реализација Пројекта обезбеђивања услова и формирања мобилне станице за контролни мониторинг нивоа нејонизујућих зрачења, одређивање електромагнетно угрожених подручја и формирање мапе електромагнетних зрачења за територију града ниша у 2014/2015. години.	Град Ниш, Управа за привреду, одрживи развој и заштиту животне средине и овлашћена организација изабрана спровођењем поступка јавне набавке	Буџетски фонд за заштиту животне средине Града Ниша	3.480.000,00		јун 2015. год.
<b>СТАТУС РЕАЛИЗАЦИЈЕ У 2016. ГОДИНИ</b>							
Започете су припремне активности на реализацији.							
		Реализација друге фазе мониторинга ради утврђивања параметара стања земљишта и подземних вода у ужој и широј зони утицаја депоније „Бубањ“.	Град Ниш, Управа за привреду, одрживи развој и заштиту животне средине, ЈКП „Медијана“ и овлашћена организација изабрана спровођењем поступка јавне набавке	Буџетски фонд за заштиту животне средине Града Ниша	3.000.000,00		децембар 2014. год.
<b>СТАТУС РЕАЛИЗАЦИЈЕ У 2016. ГОДИНИ</b>							
Започете су припремне активности на реализацији.							
		Истраживачко развојни програм оцене квалитета ваздуха – путем сензора, са проценом здравственог ризика при краткотрајним експозицијама, објављивањем резултата у реалном времену и предлогом мера за смањење загађења 2 фаза.	Град Ниш, Управа за привреду, одрживи развој и заштиту животне средине и овлашћена организација изабрана спровођењем поступка јавне набавке	Буџетски фонд за заштиту животне средине Града Ниша	3.480.000,00		јун 2015.
<b>СТАТУС РЕАЛИЗАЦИЈЕ У 2016. ГОДИНИ</b>							

Редни број СП	Стратешки приоритети СП	Активности / Пројекти за реализацију приоритета (А/П)	Учесници у реализацији активности / пројекта Одговорност (О) и Партнери (Пр)	Оријентациони износи и извори финансирања А и П			Рокови реализације А и П (фаза П)
				Опис	РСД	€	
1	2	3	4	5			6
		Започете су припремне активности на реализацији.					
		Израда пројекта звучне заштите (звучне баријере) на одабраним локацијама.	Град Ниш, Управа за привреду, одрживи развој и заштиту животне средине и овлашћена организација изабрана спровођењем поступка јавне набавке	Буџетски фонд за заштиту животне средине Града Ниша	720.000,00		
<b>СТАТУС РЕАЛИЗАЦИЈЕ У 2016. ГОДИНИ</b>							
Урађена је документација за систем звучне заштите је постављен на новој деоници аутопута Е-80 Просек-Банцарево.							
		Извођење радова на реализацији пројекта звучне заштите (звучне баријере) на одабраним локацијама – прва фаза.	Град Ниш, Управа за привреду, одрживи развој и заштиту животне средине и организација изабрана спровођењем поступка јавне набавке	Буџетски фонд за заштиту животне средине Града Ниша	1.560.000,00		
<b>СТАТУС РЕАЛИЗАЦИЈЕ У 2016. ГОДИНИ</b>							
Систем звучне заштите је постављен на новој деоници аутопута Е-80 Просек-Банцарево.							
<b>Општина Мeroшина</b>							
		Редовни мониторинг воде, ваздуха, земљишта и буке.	МПЗЖС, ЈЛС, Институти	ЈЛС			
<b>СТАТУС РЕАЛИЗАЦИЈЕ У 2016. ГОДИНИ</b>							
Нису добијене информације.							
<b>Општина Ражањ</b>							
		Редовни мониторинг воде, ваздуха, земљишта и буке.	ЈЛС, МПЗЖС, Институти		2.000.000,00		2014-2019.
<b>СТАТУС РЕАЛИЗАЦИЈЕ У 2016. ГОДИНИ</b>							
У 2016.години вршен је редовни мониторинг воде на територији општине Ражањ.							
<b>Општина Сврљиг</b>							
		Редовни мониторинг воде, ваздуха, земљишта и буке.	ЈЛС, МПЗЖС, Институти		3.000.000,00		2016.
<b>СТАТУС РЕАЛИЗАЦИЈЕ У 2016. ГОДИНИ</b>							

Редни број СП	Стратешки приоритети СП	Активности / Пројекти за реализацију приоритета (А/П)	Учесници у реализацији активности / пројекта Одговорност (О) и Партнери (Пр)	Оријентациони износи и извори финансирања А и П			Рокови реализације А и П (фаза П)	
				Опис	РСД	€		
1	2	3	4	5			6	
		Нису добијене информације.						
		<b>Општина Блаце</b>						
		Доношење Програма заштите животне средине.	ЈЛС, МПЗЖС					
		<b>СТАТУС РЕАЛИЗАЦИЈЕ У 2016. ГОДИНИ</b>						
		Нису добијене информације.						
		Успостављање система за мониторинг квалитета ваздуха, воде и земљишта.						
		<b>СТАТУС РЕАЛИЗАЦИЈЕ У 2016. ГОДИНИ</b>						
		Нису добијене информације.						
		<b>Општина Бабушница</b>						
		Редовни мониторинг воде, ваздуха, земљишта и буке.	ЈЛС, МПЗЖС, Институти					
		<b>СТАТУС РЕАЛИЗАЦИЈЕ У 2016. ГОДИНИ</b>						
		Нису добијене информације.						
		<b>Општина Димитровград</b>						
		Редовни мониторинг воде, ваздуха, земљишта и буке.	ЈЛС, МПЗЖС, Институти	Буџетски фонд заштите животне средине општине Димитровград				
		<b>СТАТУС РЕАЛИЗАЦИЈЕ У 2016. ГОДИНИ</b>						
		Нису добијене информације.						
<b>Планско решење: 12.4. ЗАШТИТА ОД ПОПЛАВА И УРЕЂЕЊЕ ВОДОТОКА</b>								
1	Одржавање старих и изградња нових одбрамбених насипа.	<b>Јединице локалне самоуправе</b>						
		<b>Општина Алексинац</b>						
		Активности на одржавању постојећих насипа и изградња нових – на левој обали Ј. Мораве (од насеља Трњане до насеља Витковац) и насипа на Моравици узводно од Алексинца.	МГСИ, МПЗЖС, ЈВП СВ, ЈЛС	Буџет РС, Буџет ЈЛС				
		<b>СТАТУС РЕАЛИЗАЦИЈЕ У 2016. ГОДИНИ</b>						
		Нису добијене информације.						
		<b>Општина Дољевац</b>						
		Активности на одржавању и изградњи	ЈЛС,					

Редни број СП	Стратешки приоритети СП	Активности / Пројекти за реализацију приоритета (А/П)	Учесници у реализацији активности / пројекта Одговорност (О) и Партнери (Пп)	Оријентациони износи и извори финансирања А и П			Рокови реализације А и П (фаза П)
				Опис	РСД	€	
1	2	3	4	5			6
		насипа на неуређеним водотоцима II реда.	МПЗЖС				
<b>СТАТУС РЕАЛИЗАЦИЈЕ У 2016. ГОДИНИ</b>							
Нису добијене информације.							
<b>Општина Гацин Хан</b>							
		Активности на одржавању и изградњи насипа.	ЈЛС, МПЗЖС		20.000.000,00		2016.
<b>СТАТУС РЕАЛИЗАЦИЈЕ У 2016. ГОДИНИ</b>							
Нису добијене информације.							
<b>Општина Мерошина</b>							
		Активности на одржављу и изградњи насипа.	ЈЛС, МПЗЖС	Буџет ЈЛС			
<b>СТАТУС РЕАЛИЗАЦИЈЕ У 2016. ГОДИНИ</b>							
Нису добијене информације.							
<b>Општина Сврљиг</b>							
		Активности на одржавању и изградњи насипа.	МПЗЖС, ЈЛС		20.000.000,00		2016.
<b>СТАТУС РЕАЛИЗАЦИЈЕ У 2016. ГОДИНИ</b>							
Нису добијене информације.							
<b>Општина Блаце</b>							
		Изградња насипа за одбрану од поплава код локације ППОВ Блаце.	ЈЛС, МПЗЖС				
<b>СТАТУС РЕАЛИЗАЦИЈЕ У 2016. ГОДИНИ</b>							
Нису добијене информације.							
<b>Општина Бабушница</b>							
		Активности на одржавању и изградњи насипа.	ЈЛС, МПЗЖС				
<b>СТАТУС РЕАЛИЗАЦИЈЕ У 2016. ГОДИНИ</b>							
Нису добијене информације.							
<b>Општина Бела Паланка</b>							
		Одржавање старих одбрамбених насипа и нарочито реконструкција кеја Мокранске реке кроз Белу Паланку.	МПЗЖС, ЈЛС, ЈВПСВ				
<b>СТАТУС РЕАЛИЗАЦИЈЕ У 2016. ГОДИНИ</b>							
Нису добијене информације.							
<b>Општина Димитровград</b>							

Редни број СП	Стратешки приоритети СП	Активности / Пројекти за реализацију приоритета (А/П)	Учесници у реализацији активности / пројекта Одговорност (О) и Партнери (Пр)	Оријентациони износи и извори финансирања А и П			Рокови реализације А и П (фаза П)
				Опис	РСД	€	
1	2	3	4	5			6
		Регулација тока реке Нишаве од Димитровграда до Границе са Р. Бугарском.	ЈП Србијаводе, МПЗЖС				
СТАТУС РЕАЛИЗАЦИЈЕ У 2016. ГОДИНИ							
Већи део пројекта је реализован пре реализације РПП.							
<b>Општина Меровина</b>							
		Припремне активности на интензивирању реализације акумулације.	ЈЛС, МПЗЖС	Буџет ЈЛС			
СТАТУС РЕАЛИЗАЦИЈЕ У 2016. ГОДИНИ							
Нису добијене информације.							
<b>Општина Ражањ</b>							
		Припремне активности на интензивирању реализације акумулације.	ЈЛС, МПЗЖС		1.500.000.000,00		2014-2019.
СТАТУС РЕАЛИЗАЦИЈЕ У 2016. ГОДИНИ							
Није било активности у току 2016. године.							
<b>Општина Куршумлија</b>							
		Завршни радови на акумулацији "Селова".					
СТАТУС РЕАЛИЗАЦИЈЕ У 2016. ГОДИНИ							
Нису добијене информације.							
<b>Општина Бабушница</b>							
		Припремне активности на интензивирању реализације акумулације.	ЈЛС, МПЗЖС				
СТАТУС РЕАЛИЗАЦИЈЕ У 2016. ГОДИНИ							
Нису добијене информације.							
3	Спровођење заштите акумулација санитацијом свих насеља у сливу.	<b>Јединице локалне самоуправе</b>					
		<b>Општина Алексинац</b>					
		Спровођење заштите у складу са Просторним планом подручја посебне намене слива акумулације "Бован" и ПДР дела заштитне зоне акумулације "Бован", тј. израда атмосферске и фекалне канализације викенд насеља око акумулације "Бован" и измештање регионалног пута Алексинац – Сокобања даље од обале језера.	МПЗЖС, ЈВП СВ, ЈЛС Сокобања	Буџет РС, Буџет ЈЛС Сокобања			

Редни број СП	Стратешки приоритети СП	Активности / Пројекти за реализацију приоритета (А/П)	Учесници у реализацији активности / пројекта Одговорност (О) и Партнери (Пр)	Оријентациони износи и извори финансирања А и П			Рокови реализације А и П (фаза П)
				Опис	РСД	€	
1	2	3	4	5			6
		<b>СТАТУС РЕАЛИЗАЦИЈЕ У 2016. ГОДИНИ</b> Нису добијене информације.					
		<b>Општина Дољевац</b>					
		Израда ПДР-а за изградњу Централног ППОВ у КО Орљање, са извештајем о Стратешкој процени утицаја на животну средину.	ЈЛС, МПЗЖС, ЈП Дирекција, ЈКП Дољевац, Донатори		2.000.000,00		2014.
		<b>СТАТУС РЕАЛИЗАЦИЈЕ У 2016. ГОДИНИ</b> Нису добијене информације.					
		Изградња ППОВ.			100.000.000,00		2023.
		<b>СТАТУС РЕАЛИЗАЦИЈЕ У 2016. ГОДИНИ</b> Нису добијене информације.					
		<b>Општина Гацин Хан</b>					
		Изградња ППОВ.	ЈЛС, МПЗЖС		100.000.000,00		2018.
		<b>СТАТУС РЕАЛИЗАЦИЈЕ У 2016. ГОДИНИ</b> Нису добијене информације.					
		<b>Општина Мерошина</b>					
		Изградња ППОВ.	ЈЛС, МПЗЖС, ЈП Дирекција за изградњу општине Мерошина	ЈЛС, Донатори			
		<b>СТАТУС РЕАЛИЗАЦИЈЕ У 2016. ГОДИНИ</b> Нису добијене информације.					
		<b>Општина Ражањ</b>					
		Изградња ППОВ.	ЈЛС, ЈКП Комуналац		1.500.000.000,00		2015-2019.
		<b>СТАТУС РЕАЛИЗАЦИЈЕ У 2016. ГОДИНИ</b> Није било активности у току 2016. године, очекује се почетак изградње у периоду 2017-2019. године.					
		<b>Општина Блаце</b>					
		Изградња ППОВ у Блацу ППОВ-1.	ЈЛС, МПЗЖС, ЈВП СВ				
		<b>СТАТУС РЕАЛИЗАЦИЈЕ У 2016. ГОДИНИ</b>					

Редни број СП	Стратешки приоритети СП	Активности / Пројекти за реализацију приоритета (А/П)	Учесници у реализацији активности / пројекта Одговорност (О) и Партнери (Пр)	Оријентациони износи и извори финансирања А и П			Рокови реализације А и П (фаза П)
				Опис	РСД	€	
1	2	3	4	5			6
		Нису добијене информације.					
		Изградња мањих ППОВ у руралним срединама(слив Топлице и Расине).					
		<b>СТАТУС РЕАЛИЗАЦИЈЕ У 2016. ГОДИНИ</b>					
		Нису добијене информације.					
		<b>Општина Житорађа</b>					
		Изградња ППОВ у насељу Добрич.	ЈЛС Житорађа, Мерошина и Дољевац		100.000.000,00		
		<b>СТАТУС РЕАЛИЗАЦИЈЕ У 2016. ГОДИНИ</b>					
		Нису добијене информације.					
		Изградња главног колектора за прикуљање и одвођење отпадних вода.					
		<b>СТАТУС РЕАЛИЗАЦИЈЕ У 2016. ГОДИНИ</b>					
		Нису добијене информације.					
		<b>Општина Бабушница</b>					
		Изградња ППОВ за насеље Бабушница.	МПЗЖС, ЈЛС, ЈКП "Комуналац", Дирекција за градско грађевинско земљиште			1.100.000,00	
		<b>СТАТУС РЕАЛИЗАЦИЈЕ У 2016. ГОДИНИ</b>					
		Нису добијене информације.					
		<b>Општина Бела Паланка</b>					
		Израђен ППОВ.	ЈЛС, ЈКП "Комнис"	ЈЛС,буџет РС			завршено
		<b>СТАТУС РЕАЛИЗАЦИЈЕ У 2016. ГОДИНИ</b>					
		Нису добијене информације.					
		<b>Општина Димитровград</b>					
		Реконструкција ППОВ Белеш.	ЈЛС, МПЗЖС, ЈП Комуналац Димитровград	Буџетски фонд заштите животне средине општине Димитровград			
		<b>СТАТУС РЕАЛИЗАЦИЈЕ У 2016. ГОДИНИ</b>					
		Пројекат није реализован.					
4	Спровођење заштите	<b>Јединице локалне самоуправе</b>					



Редни број СП	Стратешки приоритети СП	Активности / Пројекти за реализацију приоритета (А/П)	Учесници у реализацији активности / пројекта Одговорност (О) и Партнери (Пр)	Оријентациони износи и извори финансирања А и П			Рокови реализације А и П (фаза П)
				Опис	РСД	€	
1	2	3	4	5			6
	акумулација.	<b>Општина Алексинац</b>					
		Активности на заштити акумулације "Бован" као главног изворишта водоснабдевања општине Алексинац (израда Израда Елабората санитарне заштите водозахвата (површински водозахват) акумулације „Бован”, израда ПДР-а дела заштитне зоне акумулације „Бован” .	МПЗЖС, ЈВП СВ, ЈЛС	Буџет РС, Буџет ЈЛС			
<b>СТАТУС РЕАЛИЗАЦИЈЕ У 2016. ГОДИНИ</b>							
Нису добијене информације.							
		<b>Општина Меровина</b>					
		Активности на заштити акумулација.	МПЗЖС	ЈЛС			
<b>СТАТУС РЕАЛИЗАЦИЈЕ У 2016. ГОДИНИ</b>							
Нису добијене информације.							
		<b>Општина Ражањ</b>					
		Активности на заштити акумулације.	МПЗЖС		1.000.000.000,00		2014-2019.
<b>СТАТУС РЕАЛИЗАЦИЈЕ У 2016. ГОДИНИ</b>							
Акумулација није на територији општине Ражањ, тако да општина Ражањ није имала активности на заштити акумулације.							
	<b>Општина Бабушница</b>						
	Активности на заштити акумулације.	МПЗЖС					
<b>СТАТУС РЕАЛИЗАЦИЈЕ У 2016. ГОДИНИ</b>							
Нису добијене информације.							
<b>Тематска област: 13. ЗАШТИТА ПРИРОДНИХ ДОБАРА</b>							
<b>Планско решење: 13.1. : ЗАШТИТА, ПРЕЗЕНТАЦИЈА И КОНТРОЛИСАНО КОРИШЋЕЊЕ ПРИРОДНИХ ДОБАРА</b>							
1	Спровођење постојећих режима заштите Парка природе „Стара Планина”, Парка природе „Сићевачка клисура”, Споменика природе „Ђавоља Варош”, специјалних резервата природе, споменика природе и	<b>Јавна предузећа и институције</b>					
		<b>Завод за заштиту природе Србије</b>					
	Доследно спровођење постојећих режима заштите. Мониторинг заштићених подручја. Планови управљања.	Управљачи заштићених подручја, ЗЗПС, МПЗЖС	Буџет РС			Трајно	
<b>СТАТУС РЕАЛИЗАЦИЈЕ У 2016. ГОДИНИ</b>							
Стручни надзори ПП „Стара планина“, ПП „Сићевачка клисура“, СП „Ђавоља варош“, СРП „Јеланичка клисура“, СП „Церјанска пећина“ обављају се континуирано према Плану и Програму рада Завода за заштиту природе Србије.							

Редни број СП	Стратешки приоритети СП	Активности / Пројекти за реализацију приоритета (А/П)	Учесници у реализацији активности / пројекта Одговорност (О) и Партнери (Пп)	Оријентациони износи и извори финансирања А и П			Рокови реализације А и П (фаза П)
				Опис	РСД	€	
1	2	3	4	5			6
	природних простора око заштићених објеката.						
2	Очување разноврсности и слике предела, унапређење његове чистоће и уређености, спровођење приоритетних активности санације и рекултивације деградираних површина.	<b>Јавна предузећа и институције</b>					
		<b>Завод за заштиту природе Србије</b>					
		Годишњи мониторинг заштићених подручја. Теренска истраживања. Валоризација простора. Израда студија заштите. Израда пројекта.	Управљачи заштићених подручја, ЗЗПС, МПЗЖС	Буџет РС, НВО			Трајно
3	Одржавање и очување станишта и разноврсности дивље флоре и фауне, њено јачање и просторно ширење.	<b>Јавна предузећа и институције</b>					
		<b>Завод за заштиту природе Србије</b>					
		Праћење стања популација: 1. Праћење стања популација божура ( <i>Paeonia spp.</i> ) у јужној Србији, 2. Праћење стања популација врсте козинац ( <i>Astragalus glaucus</i> ) у околини Димитровграда, Јужна Србија, 3. Стање и мониторинг популација дивљих папкара у Србији. 4. Стање и мониторинг популација строго заштићених и заштићених врста звери у спелеолошким и другим објектима у Србији, 5. Мониторинг и заштита лешинара Србије. 6. Мониторинг и заштита орлова Србије. 7. Мониторинг и заштита соколова Србије. 8. Мониторинг и заштита слепих мишева.	Управљачи заштићених подручја, ЗЗПС, МПЗЖС	Буџет РС, НВО			Трајно
СТАТУС РЕАЛИЗАЦИЈЕ У 2016. ГОДИНИ							
1. Активности у оквиру мониторинга мониторинг породице божура <i>Paeonia sp.</i> су завршене 2014. године							
2. Активности у оквиру мониторинга биљне врсте козинца <i>Astragalus glaucus</i> су завршене 2014. године							
3. Мониторинг папкара није вршен на подручју Нишавског, Топличког и Пиротског управног округа							
4. Мониторинг строго заштићених и заштићених врста звери у спелеолошким објектима није отпочет							
5. Мониторинг и заштита лешинара Србије одвија се континуирано према Плану и Програму рада Завода							
6. Мониторинг и заштита орлова Србије одвија се континуирано према Плану и Програму рада Завода							

Редни број СП	Стратешки приоритети СП	Активности / Пројекти за реализацију приоритета (А/П)	Учесници у реализацији активности / пројекта Одговорност (О) и Партнери (П)	Оријентациони износи и извори финансирања А и П			Рокови реализације А и П (фаза П)
				Опис	РСД	€	
1	2	3	4	5			6
		7. Мониторинг и заштита соколова Србије одвија се континуирано према Плану и Програму рада Завода 8. Мониторинг и заштита слепих мишева одвија се континуирано према Плану и Програму рада Завода.					
<b>Планско решење: 13.2. ИСТРАЖИВАЊЕ И УСТАНОВЉАВАЊЕ ЗАШТИЋЕНИХ ПРИРОДНИХ ДОБАРА</b>							
1	Истраживање, вредновање и израда потребне документације за заштиту целина предвиђених за стицање статуса заштићених природних добара.	Јавна предузећа и институције					
		Завод за заштиту природе Србије					
		<p>1. Теренска истраживања; 2. Валоризација простора; 3. Израда студије заштите; Доношење аката о проглашењу заштићених подручја за која су урађене студије заштите: <b>А.Нишавски управни округ</b> <b>Општина Гацин Хан</b> - Споменици природе предложени за заштиту, и тО: Бабичка гора – Крушевица, Стабло клена у селу Јагличје, Стабло храста у селу Доњи Душник, Стабло цера у селу Краставче и група стабала храста у Гацином Хану. <b>Град Ниш</b> - Подручје предложено за заштиту „Лалиначка слатина“; - Подручје предложено за заштиту Планина Јастребац (Велики и Мали) Алексинац, Мерошина, Прпкупље, Блаце, Крушевац, Град Ниш; - Споменици природе предложени за заштиту: „Таткова земунца“, Мерошина, Стабло бреста и Стабло белог дуда, оба у селу Доње Међурово, и два Стабла храста медунаца у Чукљенику; - На територији општина Гацин Хан, Бела Паланка, Бабушница, као и Града Ниша, налази се „Сува планина“, простор за који је покренут поступак заштите; - Клисура Сврљишког Тимпка код Сврљига простор за који је покренут</p>	Управљачи заштићених подручја, ЗЗПС, МПЗЖС	Буџет РС, НВО			Трајно

Редни број СП	Стратешки приоритети СП	Активности / Пројекти за реализацију приоритета (А/П)	Учесници у реализацији активности / пројекта Одговорност (О) и Партнери (Пр)	Оријентациони износи и извори финансирања А и П			Рокови реализације А и П (фаза П)
				Опис	РСД	€	
1	2	3	4	5			6
		<p>поступак заштите;</p> <p>- Заштита станишта врсте <i>Nuresoum pseudograndiflorum</i> код Ниша простор за који је покренут поступак заштите.</p> <p><b>Б. Топлички управни округ</b></p> <p>- Подручја планирана за заштиту, слатинска подручја, слатина „Бресничкић“ и слатина „Сува Чесма“, Блаце;</p> <p>- Споменик природе предвиђен за заштиту Стабло храста границе. Куршумлија;</p> <p>- Простор планиран за заштиту планина „Радан“;</p> <p>- Споменик природе планиран за заштиту Стабло цера у Мачковцу.</p> <p>Доношење аката о проглашењу заштићених подручја за која су урађене студије заштите:</p> <p><b>В. Пиротски управни округ</b></p> <p><b>Општина Димитровград</b></p> <p>- У склопу Специјалног резервата природе „Јерма“, налази се културно добро манастир „Св. Јован Богослов“-манастир „Поганово“, чија је околина предложена за заштиту;</p> <p>- Споменик природе „Петрлашка пећина“;</p> <p><b>Општина Бела Паланка</b></p> <p>- Стабло храста у селу Дивљана.</p> <p><b>Град Пирот</b></p> <p>- У склопу Парка природе „Стара планина“, налази се културно добро, манастир „Темска“, чија је околина предложена за заштиту.</p> <p>- Осим регистрованих заштићених природних добара на административном подручју општине Пирот налази се мочварно подручје, простор планиран за заштиту, „Крупачко Блато“.</p> <p>- На територији општина Бабушница,</p>					

Редни број СП	Стратешки приоритети СП	Активности / Пројекти за реализацију приоритета (А/П)	Учесници у реализацији активности / пројекта Одговорност (О) и Партнери (Пр)	Оријентациони износи и извори финансирања А и П			Рокови реализације А и П (фаза П)
				Опис	РСД	€	
1	2	3	4	5			6
		<p>Димитровград, Пирот, налази се „Јерма“, простор за који је покренут поступак заштите.</p> <p>- Израда просторних планова посебне намене заштићених и предвиђених за заштиту подручја, посебно: специјалног резервата природе „Јерма” и природног простора околине манастира „Темска”.</p>					
<p>СТАТУС РЕАЛИЗАЦИЈЕ У 2016. ГОДИНИ</p> <p><b>А. Нишавски управни округ</b></p> <p><b>Гацин Хан</b></p> <p>- На територији Гадиног Хана нису вршена теренска истраживања и валоризација простора</p> <p><b>Град Ниш</b></p> <p>- Теренска истраживања Лалиначке слатине су завршена и подручје је Одлуком Града Ниша и општине Меровина стављено под заштиту („Службени лист Града Ниша“, бр. 74/2015)</p> <p>- Теренска истраживања и валоризација простора на планини Јастребац нису отпочета</p> <p>- Теренска истраживања и валоризација простора СП „Таткова земуница“ су завршена и подручје је стављено под заштиту Одлуком о проглашењу заштите ПИО „Таткова земуница“ („Службени лист Града Ниша“, бр. 14/2015)</p> <p>- Студија заштите Стабло бреста и Стабло белог дуда у селу Доње Међурово је завршена и предата надлежном органу на даљу процедуру</p> <p>- Студија заштите два Стабла храста медуња у Чуљенику је завршена и предата надлежном органу на даљу процедуру</p> <p>- Теренска истраживања и валоризација Суве планине су завршена. Подручје је заштићено као Специјално резерват природе „Сува планина“ („Службени гласник РС“, бр. 72/2015)</p> <p>- Теренска истраживања клисура Сврљишког Тимока и станиште врсте <i>Hypocoum pseudograndiflorum</i> нису отпочета</p> <p><b>Б. Топлички управни округ</b></p> <p><b>Прокупље и Куршумлија</b></p> <p>- Студија заштите Заштићено станиште „Брсничкићка слатина“ је завршена и предата надлежном органу (општина Прокупље) на даљу процедуру</p> <p>- Студија заштите Споменик природе „Стабло храста границе“ је завршена и предата надлежном органу (општина Куршумлија) на даљу процедуру</p> <p>- Студија заштите „Радан“ је завршена и биће предата надлежном министарству на даљу процедуру</p> <p>- Студија заштите Споеминк природе „Стабло цера у Мачковцу“ је завршена и предата надлежном органу (општина Куршумлија) на даљу процедуру</p> <p><b>В. Пиротски управни округ</b></p> <p><b>Димитровград</b></p>							

Редни број СП	Стратешки приоритети СП	Активности / Пројекти за реализацију приоритета (А/П)	Учесници у реализацији активности / пројекта Одговорност (О) и Партнери (П)	Оријентациони износи и извори финансирања А и П			Рокови реализације А и П (фаза П)
				Опис	РСД	€	
1	2	3	4	5			6
		<p>- Околина манастира „Поганово“ - Св. Јован Богослов налази се у границама СРП „Јерма“</p> <p>- Студија заштите Споменик природе „Петрлашка пећина“ је завршена и предата надлежном министарству на даљу процедуру</p> <p><b>Пирот</b></p> <p>- Манастир „Темска“ се налази у границама Парка природе „Стара планина“</p> <p>- Студија заштите СРП „Крупачко блато“ је завршена и предата надлежном министарству на даљу процедуру</p> <p>- Специјални резерват природе „Јерма“ је под заштитом. Уредба о заштити је објављена у „Службеном гласнику РС“, бр.101/2014</p>					
2	Успостављање заштите и организовање адекватног управљања, очувања, уређења и презентације мањих подручја и локалитета од локалног значаја: Озрен-Девица, подручје Јастребца.	<p>Заштићеним подручјем управља правно лице, управљач, које испуњава стручне, кадровске и организационе услове за обављање послова очувања, унапређења, промовисања природних и других вредности и одрживог коришћења заштићеног подручја.</p> <p>Управљач доноси План управљања заштићеним подручјем за период од десет година.</p>	Управљачи заштићених подручја, ЗЗПС, МПЗЖС, МГСИ	Буџет РС, НВО			Трајно
<b>Планско решење: 13.3. ПРЕДУЗИМАЊЕ МЕРА НА МЕЂУНАРОДНОЈ АФИРМАЦИЈИ ЗАШТИТЕ ПРИРОДНИХ ВРЕДНОСТИ</b>							
1	Заштита популација угрожених, ретких и у другом погледу значајних врста дивље флоре и фауне установљењем заштићених подручја мале површине у виду станишта или споменика природе на местима која су идентификована кроз научне студије и пројекте и одговарајућа програмска документа (као што су „Црвена књига флоре Србије”, пројекат, „Станишта Србије”, ИВА, ИРА и РВА пројекти и др).	<p>Теренска истраживања;</p> <p>Валоризација простора;</p> <p>Израда студија заштите;</p> <p>Доношење аката о проглашењу заштићених подручја.</p>	Управљачи заштићених подручја, ЗЗПС, МПЗЖС	Буџет РС, НВО			Трајно
<p>СТАТУС РЕАЛИЗАЦИЈЕ У 2016. ГОДИНИ</p> <p>Године 2015. објављене су две црвене књиге:</p> <p>Црвена књига фауне 1 – Водоземци и</p> <p>Црвена књига фауне 2 - Гмизавци</p>							

Редни број СП	Стратешки приоритети СП	Активности / Пројекти за реализацију приоритета (А/П)	Учесници у реализацији активности / пројекта Одговорност (О) и Партнери (Пп)	Оријентациони износи и извори финансирања А и П			Рокови реализације А и П (фаза П)
				Опис	РСД	€	
1	2	3	4	5			6
2	Успостављање мреже еколошки значајних подручја, на основу Закона о заштити природе, меродавних подзаконских аката, и мреже подручја по програму NATURA 2000 и Емералд мрежа.	<p>1. Редифинисање постојећих граница еколошке мреже Србије.</p> <p>2. Успостављање мреже Натура 2000.</p> <p>3. Прикупљање и обрада података о дивљим биљним и животињским врстама и њиховим стаништима.</p> <p>4. Издвајање за заштиту приоритетних типова станишта, утврђивање мера за очување и праћење њиховог стања.</p> <p>5. Утврђивање и праћење стања популација.</p> <p>6. Допуна базе података идентификованих еколошки значајних подручја.</p> <p>7. Идентификација еколошких коридора.</p> <p>На предметном простору постоји велики број набројаних подручја, и то: Сува планина, Сићевачка клисура, Стара планина, подручје уз реку Јерму, те велики број веома значајаних мањих подручја и станишта као нпр. делови планине Озрен-Девица, делови Бованског језера (Алексинач), планина Буковик (Ражањ), делови очуваних и запуштених поља и слатине око Мерошине, клисура Сврљишког Тимока, делови масива Сврљишких планина (Сврљиг), сачувана и запуштена поља на подручју између села Ново Момчилово и Горње Црнатово и атари околних села (Житорађа), очувана шумска станишта планине Јастребац (Прокупље), делови масива Радана (Куршумлија и Прокупље), делови масива планине Голем Сто (Бабушница), делови Одоровачког поља и језера, делови Видлича (Димитровград) и др. IPA, IBA и PBA подручја, подручја NATURA 2000 и Емералд мрежа, као део еколошке мреже, дефинисане Законом о</p>	Управљачи заштићених подручја, ЗЗПС, МПЗЖС	Буџет РС, НВО			Трајно

Редни број СП	Стратешки приоритети СП	Активности / Пројекти за реализацију приоритета (А/П)	Учесници у реализацији активности / пројекта Одговорност (О) и Партнери (Пр)	Оријентациони износи и извори финансирања А и П			Рокови реализације А и П (фаза П)
				Опис	РСД	€	
1	2	3	4	5			6
		заштити природе, подразумеваће посебан статус заштите еколошки значајних подручја. Кроз процес интеграције у ЕУ Република Србија ће имати обавезу развијања оваквих еколошких мрежа у складу са европском Директивом о стаништима, Директивом о птицама, као и осталом важећом законском регулативом која се примењује у ЕУ.					
<b>СТАТУС РЕАЛИЗАЦИЈЕ У 2016. ГОДИНИ</b> Активности на успостављању мреже еколошки значајних подручја, на основу Закона о заштити природе, меродавних подзаконских аката, и мреже подручја по програму NATURA 2000 и Емералд мрежа одвијају се континуирано према Плану и Програму рада Завода.							
<b>Тематска област: 14. ЗАШТИТА НЕПОКРЕТНИХ КУЛТУРНИХ ДОБАРА</b>							
<b>Планско решење: 14.1. ТРАЈНА И СВЕОБУХВАТНА ЗАШТИТА НЕПОКРЕТНИХ КУЛТУРНИХ ДОБАРА</b>							
1	Наставак истраживања и рекогносцирања планског подручја ради увида у стање споменичког фонда и евидентирања добара која уживају предходну заштиту	<b>Јавна предузећа и институције</b>					
		<b>Републички завод за заштиту споменика културе Београд</b>					
		Редовна годишња активност стручњака Републичког завода за заштиту споменика културе.	ЗЗСКН	Буџет РС (МКИ)			
<b>СТАТУС РЕАЛИЗАЦИЈЕ У 2016. ГОДИНИ</b> Издавање мера заштите за потребе израде ППППН Инфраструктурног коридора аутопута Е-80 Ниш – Мердаре у Топличком управном округу. Давање мишљења на Уредбе за гасоводе и далеководе у области Нишавског, Топличког и Пиротског управног округа. Доношење решења о мерама техничке заштите при постављању нисконапонског кабла на простору АН Брзи брод - Медијана и решења о мерама техничке заштите за израду Елабората о резервама подземних вода на изворишту Медијана у Нишу. Увид у стање цркве св. Николе у Куршумлији и прикупљање документације за допуну одлуке о утврђивању АН Рановизантијска гробница са фрескама, са мерама заштите.							
<b>Завод за заштиту споменика културе Ниш</b>							
		Археолошко налазиште Медијана у Нишу .	ЗЗСКН, Археолошки институт Београд	Буџет Града Ниша, Буџет РС			започет 2008., настављен 2012., у току изградња заштитне конструкције



Редни број СП	Стратешки приоритети СП	Активности / Пројекти за реализацију приоритета (А/П)	Учесници у реализацији активности / пројекта Одговорност (О) и Партнери (Пр)	Оријентациони износи и извори финансирања А и П			Рокови реализације А и П (фаза П)
				Опис	РСД	€	
1	2	3	4	5			6
		<b>СТАТУС РЕАЛИЗАЦИЈЕ У 2016. ГОДИНИ</b> Пројекат презентације Виле са перистилом и изградње заштитне конструкције над њом на археолошком налазишту Медијана у Нишу - <i>завршна фаза, 2016</i> – израђен пројекат, конкурисано код Министарства културе и информисања, нису одобрена средства.					
		Наставак реализације Пројекта презентације Виле са перистилом и изградње заштитне конструкције над њом (истраживања археолошка и архитектонска, конзервација, презентација).	ЗЗСКН	Буџет Града Ниша, Буџет РС			
		<b>СТАТУС РЕАЛИЗАЦИЈЕ У 2016. ГОДИНИ</b> Пројекат презентације Виле са перистилом и изградње заштитне конструкције над њом на археолошком налазишту Медијана у Нишу – израђен пројекат, конкурисано код Министарства за туризам, нису одобрена средства.					
		Решавање имовинско-правних односа, питања управљања и коришћења).	МКИ, Народни Музеј Ниш, ЈЛС	Буџет Града Ниша, Буџет РС			
		<b>СТАТУС РЕАЛИЗАЦИЈЕ У 2016. ГОДИНИ</b> Јединице локалних самоуправа <b>Општина Дољевац</b>					
		Окончање поступка утврђивања за непокретно културно добро виле Душана Димитријевића у Дољевцу и зграде старе жандармерије у Кочану.	МКИ, ЗЗСКН	Буџет РС (МКИ)			
		<b>СТАТУС РЕАЛИЗАЦИЈЕ У 2016. ГОДИНИ</b> Нису добијене информације. <b>Општина Бела Паланка</b>					
		Ископавања на коридору 10.	ЗЗСКН				2010-2015.
2	Утврђивање заштићене околине за она непокретна културна добра за која Актом о проглашењу њен обухват није јасно прецизиран	<b>Јавна предузећа и институције</b> <b>Републички завод за заштиту споменика културе Београд</b>					
		За АН Брзи брод – Медијана одлука о утврђивању заштићене околине у процедури од 2010. године, а у 2014. години обновљена.	О: МКИ				
		<b>СТАТУС РЕАЛИЗАЦИЈЕ У 2016. ГОДИНИ</b> Није било активности у 2016. години.					

Редни број СП	Стратешки приоритети СП	Активности / Пројекти за реализацију приоритета (А/П)	Учесници у реализацији активности / пројекта Одговорност (О) и Партнери (Пр)	Оријентациони износи и извори финансирања А и П			Рокови реализације А и П (фаза П)
				Опис	РСД	€	
1	2	3	4	5			6
		<b>Завод за заштиту споменика културе Ниш</b>					
		Проширење зоне заштите-граница археолошког налазишта Медијана у Нишу .	ЗЗСКН, РЗЗСК, МКИ				До усвајања предлога Одлуке од стране Владе РС
		<b>СТАТУС РЕАЛИЗАЦИЈЕ У 2016. ГОДИНИ</b> Од 2007. године предлог Одлуке о проширењу зона заштите археолошког налазишта Медијана је у Министарству културе и информисања Републике Србије.					
		<b>Јединице локалних самоуправа</b>					
		<b>Општина Алексинац</b>					
		Утврђивање заштићене околине за она непокретна културна добра за која Актом о проглашењу њен обухват није јасно прецизиран, а то су : 1. објекти наведени као објекти под заштитом и објекти евидентирани под претходном заштитом у Плану генералне регулације Алексинца и Просторном плану општине Алексинац – белгијски објекти на Ал. Руднику и у Доњем Адровцу. 2. постојеће воденице на целој територији општине. 3. простор око Делиградских шанчева за потребе проглашења Спомен подручја “Делиград”. 4. шири простор око манастира св. Стефан у Липовцу.	О: ЈЛС , ЗЗСКН, РЗЗСК, Пр: ПСД-РТ, СЛАП-СЛАП				2015-2019.
		<b>СТАТУС РЕАЛИЗАЦИЈЕ У 2016. ГОДИНИ</b> Нису добијене информације.					
		<b>Општина Дољевац</b>					
		Дефинисање катастарским парцелама обухвата заштићене околине за средњовековни град Копријан и цркву Светог Јована.	ЗЗСКН	Буџет РС (МКИ)			
		<b>СТАТУС РЕАЛИЗАЦИЈЕ У 2016. ГОДИНИ</b> Нису добијене информације.					
		<b>Општина Гаџин Хан</b>					

Редни број СП	Стратешки приоритети СП	Активности / Пројекти за реализацију приоритета (А/П)	Учесници у реализацији активности / пројекта Одговорност (О) и Партнери (Пр)	Оријентациони износи и извори финансирања А и П			Рокови реализације А и П (фаза П)
				Опис	РСД	€	
1	2	3	4	5			6
		Дефинисање катастарских парцела које обухватају заштићену околину за цркву Св.Вазнесења у В.Крчмиру.	ЈЛС, ЗЗСКН		100.000,00		2015.
<b>СТАТУС РЕАЛИЗАЦИЈЕ У 2016. ГОДИНИ</b>							
Нису добијене информације.							
<b>Општина Меровина</b>							
		Дефинисање граница обухвата заштићене околине археолошког налазишта од великог значаја Кулина (кат. парцелама).	ЗЗСКН	Буџет РС (МКИ)			
<b>СТАТУС РЕАЛИЗАЦИЈЕ У 2016. ГОДИНИ</b>							
Нису добијене информације.							
<b>Општина Сврљиг</b>							
		Дефинисање катастарским парцелама обухвата заштићене околине за сва непокретна културна добра.	ЗЗСКН, Управа за заштиту животне средине, МКИ, ЗЗПС	Буџет РС (МКИ)			2016.
<b>СТАТУС РЕАЛИЗАЦИЈЕ У 2016. ГОДИНИ</b>							
Нису добијене информације.							
<b>Општина Бабушница</b>							
		Дефинисање обухвата заштићене околине катастарским парцелама за сва непокретна културна добра.	ЗЗСКН	Буџет РС (МКИ)			
<b>СТАТУС РЕАЛИЗАЦИЈЕ У 2016. ГОДИНИ</b>							
Нису добијене информације.							
<b>Општина Бела Паланка</b>							
		Пројекат сталне поставке музеја у Белој Паланци.	ЈЛС, Завичајни музеј, Народна библиотека "Вук Караџић"		200.000,00		2013. год. реализовано
<b>СТАТУС РЕАЛИЗАЦИЈЕ У 2016. ГОДИНИ</b>							
Постављање постаментa и набавка девет витрина за складиштење артфаката пронађених на Коридору 10 у периоду 2011-2013. године.							
3	Израда студије чувања, одржавања и	<b>Јавна предузећа и институције</b>					
<b>Републички завод за заштиту споменика културе Београд</b>							

Редни број СП	Стратешки приоритети СП	Активности / Пројекти за реализацију приоритета (А/П)	Учесници у реализацији активности / пројекта Одговорност (О) и Партнери (Пр)	Оријентациони износи и извори финансирања А и П			Рокови реализације А и П (фаза П)	
				Опис	РСД	€		
1	2	3	4	5			6	
	коришћења непокретних културних добара са валоризацијом стања у коме се налазе и утврђивањем мера заштите.	Студија чувања, одржавања и коришћења археолошког налазишта Рановизантијска гробница са фрескама, Косовке девојке 6, Ниш.	РЗСК, ЗЗСКН	Буџет РС (МКИ)	500.000,00		5 година	
<b>СТАТУС РЕАЛИЗАЦИЈЕ У 2016. ГОДИНИ</b>								
Прикупљена документација за допуну одлуке о утврђивању нкд са мерама техничке заштите.								
<b>Јединице локалних самоуправа</b>								
<b>Општина Алексинац</b>								
			Израда студије чувања, одржавања и коришћења непокретних културних добара са валоризацијом стања у коме се налазе и утврђивањем мера заштите за објекте које су градили белгијанци при отварању Алексиначког рудника : 1. Управна зграда Алексиначки рудник. 2. стамбено насеље ( објекти и организација насеља) Алексиначки рудник. 3. објекат СЕПАРАЦИЈА – Алексиначки рудник, која се налази у Доњем Адровцу.	О: ЈЛС , ЗЗСКН, РЗСК, Пр: ПСД-РТ, СЛАП-СЛАП				2015-2019.
<b>СТАТУС РЕАЛИЗАЦИЈЕ У 2016. ГОДИНИ</b>								
Нису добијене информације.								
<b>Општина Бела Паланка</b>								
		Израда и реализација пројекта конзервације, рестаурације, реконструкције и ревитализације непокретних културних добара са списка идентификованих објеката који су обухваћени стандардом QUALICITIES, приоритетно одређених законским категоријама и угроженошћу грађевина.	ЈЛС, Завичајни музеј, Народна библиотека "Вук Караџић", РЗСК, ЗЗСКН		2.000.000,00		2014-2020.	
<b>СТАТУС РЕАЛИЗАЦИЈЕ У 2016. ГОДИНИ</b>								
Није започета реализација пројекта до 2016. године.								
4	Интеграција заштите природних и непокретних културних добара, када се налазе у	<b>Јединице локалних самоуправа</b>						
		<b>Општина Дољевац</b>						
		Заштита, уређење и презентација природне околине средњовековног града Копријана.	МКИ, ЗЗСКН	Буџет РС (МКИ)				

Редни број СП	Стратешки приоритети СП	Активности / Пројекти за реализацију приоритета (А/П)	Учесници у реализацији активности / пројекта Одговорност (О) и Партнери (Пр)	Оријентациони износи и извори финансирања А и П			Рокови реализације А и П (фаза П)
				Опис	РСД	€	
1	2	3	4	5			6
	оквиру јединствене и препознатљиве целине.	<b>СТАТУС РЕАЛИЗАЦИЈЕ У 2016. ГОДИНИ</b>					
		Нису добијене информације.					
		<b>Општина Гацин Хан</b>					
		Заштита, уређење и презентација 17 воденица на простору катастарских општина Горњи и Доњи Душник у оквиру презентације СРП Сува Планина.	ЈЛС, МКИ, ЗЗСКН		1.500.000,00		2016.
		<b>СТАТУС РЕАЛИЗАЦИЈЕ У 2016. ГОДИНИ</b>					
		Нису добијене информације.					
		<b>Општина Меровина</b>					
		Уређење, обележавање и презентација историсјких споменика у оквиру природног добра "Таткова земунца".	ЈЛС, МКИ, ЗЗСКН, ЗЗПС	Буџет РС (МКИ), Буџет ЈЛС			
		<b>СТАТУС РЕАЛИЗАЦИЈЕ У 2016. ГОДИНИ</b>					
Нису добијене информације.							
<b>Општина Сврљиг</b>							
Обједињавање обухвата заштићене околине Сврљшког града са заштитом природе у околини.	МКИ, ЗЗСКН, ЗЗПС	Буџет РС (МКИ)			2017.		
<b>СТАТУС РЕАЛИЗАЦИЈЕ У 2016. ГОДИНИ</b>							
Нису добијене информације.							
<b>Општина Бабушница</b>							
Заштита, уређење и презентација манастира светог великомученика Димитрија са природном околином.	МКИ, ЗЗСКН	Буџет РС (МКИ)					
<b>СТАТУС РЕАЛИЗАЦИЈЕ У 2016. ГОДИНИ</b>							
Нису добијене информације.							
5	Валоризација објеката народног градитељства и објеката техничке културе као најугроженијих категорија градитељског наслеђа.	<b>Јавна предузећа и институције</b>					
		<b>Завод за заштиту споменика културе Ниш</b>					
		Пројекат ревитализације и модернизације малих хидроелектрана у власништву ЈП „Електропривреда Србије“. У обухвату Регионалног просторног плана налазе се :	ЕПС, ЗЗСКН, Европска банка за обнову и развој				

Редни број СП	Стратешки приоритети СП	Активности / Пројекти за реализацију приоритета (А/П)	Учесници у реализацији активности / пројекта Одговорност (О) и Партнери (Пр)	Оријентациони износи и извори финансирања А и П			Рокови реализације А и П (фаза П)
				Опис	РСД	€	
1	2	3	4	5			6
		1) МХЕ "Сићево" у Сићеву код Ниша и 2) МХЕ "Св. Петка" у Островици код Ниша, 3) МХЕ "Темац" у Темској код Пирота. Ван обухвата Регионалног просторног плана налазе се : 1) МХЕ "Вучје" у Вучју код Лесковца, 2) МХЕ "Гамзиград" у Гамзиградској бањи, 3) МХЕ "Цоколовица" село Чокоњар код Зајечара и 4) МХЕ "Јелашница" у Јелашници код Сурдулице.					
<b>СТАТУС РЕАЛИЗАЦИЈЕ У 2016. ГОДИНИ</b>							
Није било активности у 2016. години.							
<b>Јединице локалних самоуправа</b>							
<b>Општина Дољевац</b>							
		Презентација старог млина са хидроцентралом у Дољевцу.	Општинске и градске установе из области културе, НВО, ТО ЈЛС	Буџет ЈЛС			
<b>СТАТУС РЕАЛИЗАЦИЈЕ У 2016. ГОДИНИ</b>							
Нису добијене информације.							
<b>Општина Гаџин Хан</b>							
		Ревитализација засеока у старој Дубрави у коме је рођен песник Бранко Миљковић.	ЈЛС, МКИ, ТО		1.000.000,00		2016.
<b>СТАТУС РЕАЛИЗАЦИЈЕ У 2016. ГОДИНИ</b>							
Нису добијене информације.							
<b>Општина Блаце</b>							
		Валоризација објеката народног градитељства за подручје Топличке регије.	ЈЛС, РРЗСК				
<b>СТАТУС РЕАЛИЗАЦИЈЕ У 2016. ГОДИНИ</b>							
Нису добијене информације.							
<b>Општина Бабушница</b>							
		Презентација објеката народног	Општинске и градске	Буџет ЈЛС			

Редни број СП	Стратешки приоритети СП	Активности / Пројекти за реализацију приоритета (А/П)	Учесници у реализацији активности / пројекта Одговорност (О) и Партнери (Пп)	Оријентациони износи и извори финансирања А и П			Рокови реализације А и П (фаза П)	
				Опис	РСД	€		
1	2	3	4	5			6	
		градитељства у оквиру етно-парка.	установе из области културе, НВО, ТО ЈЛС					
<b>СТАТУС РЕАЛИЗАЦИЈЕ У 2016. ГОДИНИ</b>								
Нису добијене информације.								
<b>Општина Бела Паланка</b>								
		Израда и реализација пројекта популаризације градитељског наслеђа која ће бити намењена свим циљним групама.	Завичајни музеј, Народна библиотека "Вук Караџић", ТО ЈЛС, ЈЛС, РЗЗСК, ЗЗСКН				2014-2020.	
<b>СТАТУС РЕАЛИЗАЦИЈЕ У 2016. ГОДИНИ</b>								
Пројекат се реализује сваке године израдом флајера, брошура и видео материјала којим се популаризује градитељско наслеђе у општини Бела Паланка, културно благо Беле Паланке, путовање кроз историју, Никита Ремезијански и сл.								
<b>Планско решење: 14.2. УКЉУЧИВАЊЕ НЕПОКРЕТНИХ КУЛТУРНИХ ДОБАРА У САВРЕМЕНЕ ДРУШТВЕНЕ ПРОЦЕСЕ</b>								
1	Завршетак радова на конзервацији и презентацији археолошког локалитета од изузетног значаја Бресје Медијана у Нишу као археолошког парка у оквиру припрема за прославу 1700 година од доношења Миланског едикта.	<b>Јавна предузећа и институције</b>						
		<b>Завод за заштиту споменика културе Ниш</b>						
		Археолошко налазиште Медијана у Нишу 1. Наставак реализације Пројекта презентације Виле са перистилом и изградње заштитне конструкције над њом (истраживања-археолошка и архитектонска, конзервација, презентација) 2. Решавање имовинско - правних односа, питања управљања и коришћења.	ЗЗСКН, Археолошки институт Београд, РЗЗАК, МКИ, ЈЛС, Народни музеј Ниш					Започет 2008., настављен 2012., у току изградња заштитне конструкције
		<b>СТАТУС РЕАЛИЗАЦИЈЕ У 2016. ГОДИНИ</b>						
1. Пројекат презентације Виле са Перистилом и изградње заштитне конструкције над њом на археолошком налазишту Медијана у Нишу - <i>завршна фаза, 2016</i> – израђен пројекат, конкурисано код Министарства културе и информисања, нису одобрена средства;								
2. Пројекат презентације Виле са перистилом и изградње заштитне конструкције над њом на археолошком налазишту Медијана у Нишу – израђен пројекат, конкурисано код Министарства за туризам, нису одобрена средства.								
<b>Јединице локалних самоуправа</b>								

Редни број СП	Стратешки приоритети СП	Активности / Пројекти за реализацију приоритета (А/П)	Учесници у реализацији активности / пројекта Одговорност (О) и Партнери (Пр)	Оријентациони износи и извори финансирања А и П			Рокови реализације А и П (фаза П)	
				Опис	РСД	€		
1	2	3	4	5			6	
		<b>Општина Бела Паланка</b>						
		Подизање и монтирање заштитне конструкције над Вилом са перистилом.	МКИ, ЗЗСКН		162.000.000,00		новембар 2014. год.	
		<b>СТАТУС РЕАЛИЗАЦИЈЕ У 2016. ГОДИНИ</b> Нису добијене информације.						
2	Адекватна презентација непокретних културних добара на основу методологије активне конзервације као предуслов за промоцију постојећих и креирање нових вредности простора.	<b>Јавна предузећа и институције</b>						
		<b>Републички завод за заштиту споменика културе Београд</b>						
		Пројекти конзервације мозаика на археолошком налазишту Брзи Брод Медијана: 1. Христов монограм; 2. Мозаик у стибадијуму А; 3. Прилазни трем ка термама; 4. Мозаик у аули; 5. Мозаик у вили с перистилом; 6. Мозаик у стибадијуму Б; 7. Мозаик у вили с конхама.	О: РЗЗСК	Буџет РС (МКИ)				5 година
		<b>СТАТУС РЕАЛИЗАЦИЈЕ У 2016. ГОДИНИ</b> 1. Пројекат реализован; 2. Пројекат реализован; 3. Пројекат реализован; 4. Урађени су истражни радови, пројекат у изради; 5. Урађени су истражни радови, пројекат у изради; 6. Пројекат реализован; 7. Пројекат реализован.						
		<b>Завод за заштиту споменика културе Ниш</b>						
		Ранохришћанска некропола у Јагодин Мали, Ниш: 1. Прикупљање свих претходно израђених елабората, извештаја са истраживања, документације; 2. Обједињавање свих постојећих докумената; 3. Пројекат конзерваторско-рестаураторских радова; 4. Пројекат презентације, управљања и	ЗЗСКН, Археолошки институт Београд, МКИ, ЈЛС				2014-2018. пројекат започет у току 2013.	



Редни број СП	Стратешки приоритети СП	Активности / Пројекти за реализацију приоритета (А/П)	Учесници у реализацији активности / пројекта Одговорност (О) и Партнери (Пр)	Оријентациони износи и извори финансирања А и П			Рокови реализације А и П (фаза П)
				Опис	РСД	€	
1	2	3	4	5			6
		коришћења.					
<b>СТАТУС РЕАЛИЗАЦИЈЕ У 2016. ГОДИНИ</b>							
Није било активности у 2016. години.							
		Археолошко налазиште Ремезијана у Белој Паланци: 1. Прикупљање свих претходно израђених елабората извештаја са истраживања, документације; 2. Обједињавање свих постојећих докумената; 3. Формирање археолошке карте Ремезијане; 4. Прикупљање техничке документације на терену; 6. Пројекат конзерваторско-рестаураторских радова на утврђењу и другим локалитетима; 7. Пројекат презентације, управљања и коришћења.	ЗЗСКН, Филозофски факултет Београд, МКИ, Музеј Понишавља и одељење у Белој Паланци, ЈЛС Бела Паланка				пројекат започет у току 2013.
<b>СТАТУС РЕАЛИЗАЦИЈЕ У 2016. ГОДИНИ</b>							
Није било активности у 2016. години.							
<b>Јединице локалних самоуправа</b>							
<b>Општина Сврљиг</b>							
		Израда Програма динамике конзервације, рестаурације и ревитализације непокретних културних добара на основу њиховог стања очуваности/ угрожености, односно потенцијала културне и туристичке промоције.	ЗЗСКН, Центар за туризам, културу и спорт општине Сврљиг, ЈЛС Сврљиг	Буџет РС (МКИ), Буџет ЈЛС			2016.
<b>СТАТУС РЕАЛИЗАЦИЈЕ У 2016. ГОДИНИ</b>							
Нису добијене информације.							
3	Активација непокретних културних добара у аутентичној или адекватној намени која неће угрозити	<b>Јавна предузећа и институције</b>					
		<b>Завод за заштиту споменика културе Ниш</b>					
		Нишка тврђава, Ниш - свеобухватни пројекат уређења и ревитализације.	ЗЗСКН, МКИ, ЈЛС Ниш,				2014-2018., пројекат започет у току

Редни број СП	Стратешки приоритети СП	Активности / Пројекти за реализацију приоритета (А/П)	Учесници у реализацији активности / пројекта Одговорност (О) и Партнери (Пр)	Оријентациони износи и извори финансирања А и П			Рокови реализације А и П (фаза П)
				Опис	РСД	€	
1	2	3	4	5			6
	споменичке вредности.		Народни музеј Ниш				2009.
<b>СТАТУС РЕАЛИЗАЦИЈЕ У 2016. ГОДИНИ</b>							
<ol style="list-style-type: none"> <li>Уређење и ревитализација Нишке тврђаве - фаза 1 (зона спорта и рекреације у рову А1), „Летња позорница-филмски центар“ (ЈП), „Дечије игралиште“ (Т9), обезбеђена средства 60.000.000,00 динара преко Министарства за туризам, реализација радова је у току 2017. године;</li> <li>Конзерваторско рестаураторски радови на контра ескарпи у рову Нишке тврђаве, обезбеђена средства 11.000.000,00 динара из буџета Града Ниша, реализација планирана у току 2017. године.</li> </ol>							
	1.Манастир Св.Ђорђе у Темској, Пирот - истраживање, конзервација и презентација живописа цркве.		ЗЗСКН, РЗЗСК, МКИ, СПЦ, ЈЛС Пирот				2014-2018.
	2.Манастир Св.Роман, Алексинац - пројекат истраживања, конзервације и рестаурације, уређења и ревитализације.		ЗЗСКН, МКИ, СПЦ, ЈЛС Алексинац				2014-2018.
	3.Пројекат уређења меморијалног парка „Војничко гробље“ на Делијском Вису у Нишу - свеобухватни пројекат истраживања, уређења и ревитализације.		ЗЗСКН, ЈЛС Ниш				2014-2018. Пројекат започет 2013.
	4.Ратни војни меморијали на територији Завода за заштиту споменика културе Ниш-Први Светски рат - свеобухватни пројекат истраживања, уређења и презентације.		ЗЗСКН, РЗЗСК, МКИ, МРЗБСП				2014-2018. Пројекат започет 2013.
<b>СТАТУС РЕАЛИЗАЦИЈЕ У 2016. ГОДИНИ</b>							
<ol style="list-style-type: none"> <li>-3. Нису достављене информације</li> <li>4.</li> <li>А) Санацији и рестаурацији Спомен костурнице стреланим и вешаним учесницима Топличког устанка 1917. године у рову Нишке тврђаве у Нишу, реализовано 2016. Године, средства обезбеђена преко Министарства за рад, запошљавање, борачка и социјална питања;</li> <li>Б) Пројекат за извођење конзерваторско-рестаураторских радова и текућег одржавања на Споменику палим топличанима у ратовима 1912-1918 – посвећеном Топличком устанку у Прокупљу, реализација у 2017. Средства обезбеђена преко Министарства за рад, запошљавање, борачка и социјална питања;</li> <li>В) Пројекат текућег одржавања и конзерваторско-рестаураторских радова Спомен-парка „Бубањ,, у Нишу, реализација у 2017. Средства обезбеђена преко Министарства за рад, запошљавање, борачка и социјална питања;</li> </ol>							

Редни број СП	Стратешки приоритети СП	Активности / Пројекти за реализацију приоритета (А/П)	Учесници у реализацији активности / пројекта Одговорност (О) и Партнери (Пр)	Оријентациони износи и извори финансирања А и П			Рокови реализације А и П (фаза П)
				Опис	РСД	€	
1	2	3	4	5			6
		Г) Пројекат за извођење конзерваторско-реставраторских и радова на текућем одржавању спомен парка „Светилиште палих бораца за слободу у Власотинцу“, реализација у 2017. Средства обезбеђена преко Министарства за рад, запошљавање, борачка и социјална питања					
<b>Јединице локалних самоуправа</b>							
<b>Општина Дољевац</b>							
		Активација средњевековног града Копријана у културно-образовне сврхе (одржавање културних манифестација) .	ЗЗСКН, НВО, Органи локалне самоуправе надлежни за урбанистучко планирање и органи локалне самоуправе надлежни за изградњу	Буџет РС (МКИ), Буџет ЈЛС			
<b>СТАТУС РЕАЛИЗАЦИЈЕ У 2016. ГОДИНИ</b>							
Нису добијене информације.							
<b>Општина Бабушница</b>							
		Активација Српског војног утврђења- „Шанац“ у Доњем Стрижевцу у културно-образовне сврхе (одржавање културних манифестација).	ЗЗСКН, НВО, Органи локалне самоуправе надлежни за урбанистучко планирање и органи ЈЛС надлежни за изградњу	Буџет РС (МКИ), Буџет ЈЛС			
<b>СТАТУС РЕАЛИЗАЦИЈЕ У 2016. ГОДИНИ</b>							
Нису добијене информације.							
<b>Општина Бела Паланка</b>							
		Увођење методологије „QUALICITIES“.	Чланице Авека у Србији (Крагујевац, Нови Пазар, Ниш, Нишка Бања и Бела Паланка)				2014-2020.
<b>СТАТУС РЕАЛИЗАЦИЈЕ У 2016. ГОДИНИ</b>							
Нису добијене информације.							
4	Формирање тематских „путева културе“ у функцији презентације НКД и унапређење туристичке понуде подручја.	<b>Јавна предузећа и институције</b>					
		<b>Републички завод за заштиту споменика културе Београд</b>					
		Археолошко налазиште Брзи брод – Медијана налази се у туристичкој рути „Пут римских царева“. Остала културна добра обухваћена су у	О: ТОС, МКИ, Пр: ТО ЈЛС				Трајно

Редни број СП	Стратешки приоритети СП	Активности / Пројекти за реализацију приоритета (А/П)	Учесници у реализацији активности / пројекта Одговорност (О) и Партнери (Пп)	Оријентациони износи и извори финансирања А и П			Рокови реализације А и П (фаза П)
				Опис	РСД	€	
1	2	3	4	5			6
		понуди територијално надлежних Туристичких организација.					
		<b>Завод за заштиту споменика културе Ниш</b>					
		<p>Културна рута-Путевима Римских царева Србије - Itinerarium Romanum Serbie са најзначајнијим праисторијским, античким, византијским и средњовековним споменицима културе и природним наслеђем.</p> <p>Добра у границама обухвата Регионалног просторног плана:</p> <p>1) Археолошко налазиште Медијана, Археолошко налазиште Царицин Град - Iustiniana Prima,</p> <p>2) природни феномен Ђавоља Варош.</p> <p>Културна рута - Путевима змајева кроз Србију.</p> <p>Овим путем културе су између осталих обухваћени:</p> <ul style="list-style-type: none"> <li>- Момчилов Град,</li> <li>- Пиротска тврђава,</li> <li>- Југ Богданов град</li> <li>- Хисар, Латинска црква и Црква Св. Прокопија у Прокупљу и</li> <li>- Манастир Св. Николе и Манастир Св. Богородице у Куршумлији.</li> </ul>					
		<b>СТАТУС РЕАЛИЗАЦИЈЕ У 2016. ГОДИНИ</b>					
		Није било активности у 2016. години.					
		<b>Јединице локалних самоуправа</b>					
		<b>Општина Дољевац</b>					
		Презентација средњовековног града Копријана у оквиру туристичке руте „Пут римских царева“ .	МКИ, ТО ЈЛС, НВО	Буџет РС (МКИ), Буџет ЈЛС			
		<b>СТАТУС РЕАЛИЗАЦИЈЕ У 2016. ГОДИНИ</b>					
		Нису добијене информације.					
		<b>Општина Гацин Хан</b>					

Редни број СП	Стратешки приоритети СП	Активности / Пројекти за реализацију приоритета (А/П)	Учесници у реализацији активности / пројекта Одговорност (О) и Партнери (Пр)	Оријентациони износи и извори финансирања А и П			Рокови реализације А и П (фаза П)
				Опис	РСД	€	
1	2	3	4	5			6
		Презентација потенцијала градитељског наслеђа у оквиру туристичке руте „Манастирска рута“.	ЈЛС, МКИ, ТО		100.000,00		2015.
<b>СТАТУС РЕАЛИЗАЦИЈЕ У 2016. ГОДИНИ</b>							
Нису добијене информације.							
<b>Општина Меровина</b>							
		Презентација археолошког налазишта од великог значаја Кулина у оквиру туристичке руте "Пут римских царева".	ЗЗСКН, ЈЛС, ТО, КЛЕР	Буџет РС (МКИ), Буџет ЈЛС			
<b>СТАТУС РЕАЛИЗАЦИЈЕ У 2016. ГОДИНИ</b>							
Нису добијене информације.							
<b>Општина Сврљиг</b>							
		Презентација потенцијала градитељског наслеђа у оквиру туристичке руте "Манастирска рута" и "Српски средњовековни градови".	МКИ, Центар за туризам, културу и спорт општине Сврљиг	Буџет РС (МКИ), Буџет ЈЛС			2016.
<b>СТАТУС РЕАЛИЗАЦИЈЕ У 2016. ГОДИНИ</b>							
Нису добијене информације.							
<b>Општина Блаце</b>							
		Израда тематских или интергралне туристичке карте за подручје између планина Јастребац, Копаник и Радан.	ЈЛС, РЗЗСК, РЗЗЖС, ТОС, ТО				
<b>СТАТУС РЕАЛИЗАЦИЈЕ У 2016. ГОДИНИ</b>							
Нису добијене информације.							
<b>Општина Бабушница</b>							
		Презентација потенцијала културне баштине у оквиру туристичких рута „Српски средњовековни градови" и „Манастирска рута".	МКИ, ТО ЈЛС, НВО	Буџет РС (МКИ), Буџет ЈЛС			
<b>СТАТУС РЕАЛИЗАЦИЈЕ У 2016. ГОДИНИ</b>							
Нису добијене информације.							
<b>Општина Бела Паланка</b>							

Редни број СП	Стратешки приоритети СП	Активности / Пројекти за реализацију приоритета (А/П)	Учесници у реализацији активности / пројекта Одговорност (О) и Партнери (Пр)	Оријентациони износи и извори финансирања А и П			Рокови реализације А и П (фаза П)
				Опис	РСД	€	
1	2	3	4	5			6
		Пројекат „Путевима римских императора“.	МКИ, ТОС, ТО ЈЛС Сремске Митровице, Војводине, Београда, Пожаревца, Зајечара, Кладова, Ниша, Лебана	Буџет РС (МКИ)	112.000.000,00		2014.

### 3. ПОКРИВЕНОСТ ПЛАНСКОМ ДОКУМЕНТАЦИЈОМ ПОДРУЧЈА РЕГИОНАЛНОГ ПРОСТОРНОГ ПЛАНА ЗА ПОДРУЧЈЕ НИШАВСКОГ, ТОПЛИЧКОГ И ПИРОТСКОГ УПРАВНОГ ОКРУГА ЗА 2016. ГОДИНУ

У овом делу Извештаја РЈИС 2016 даје се преглед стања покривености планском документацијом подручја РПП НТП, полазећи од одговарајућег дела из Програма имплементације РПП НТП. Унети су само подаци за планске документе чија је израда завршена или започела у периоду након доношења Програма имплементације РПП НТП.

У делу I-1 у табели 1а. Стање просторно-планске и урбанистичке документације на подручју РПП НТП дат је преглед стања планске документације просторног и урбанистичког планирања на подручју Нишавског, Топличког и Пиротског управног округа закључно са 2015. годином.

У току 2016. године није донет ниједан просторни план подручја посебне намене који обухвата делове територије Нишавског, Топличког и Пиротског управног округа.

У табели IV-3 унети су подаци о планским документима из надлежности јединице локалне самоуправе који су донети или чија је израда започела у 2016. години.

Скраћенице које се користе у Табели IV-3. имају следеће значење: ППО – просторни план општине, ППГ – просторни план града, ГУП – генерални урбанистички план, ПГР – план генералне регулације, ПДР – план детаљне регулације.

Табела IV-3. Плански документи из надлежности јединице локалне самоуправе који су донети или чија је израда у започела у 2016. години

Назив планског документа	Стање израде планског документа (започета израда, или донет плански документ - број службеног гласника/листа)
<b>Јединица локалне самоуправе: Општина Алексинац</b>	
<i>Просторни план јединице локалне самоуправе</i>	
<b>1. ППО/ППГ или измене и допуне ППО/ППГ</b>	
/	/
<i>Урбанистички планови</i>	
<b>2. Урбанистички план за град/општински центар</b>	
/	/
<b>3. Урбанистички план за насеље са специфичном функцијом (насеља која нису центри јединице локалне самоуправе, а која имају одређену специфичну функцију утврђену РПП или ППО/ППГ - бањско место, туристичко насеље, рударско насеље и др.)</b>	
ПДР гробља за насељено место Глоговица	Одлука о изради. Урађен нацрт. Службени лист општине Алексинац, бр.20/2016
<b>4. Урбанистички план за подручје (насеље, зону, комплекс, објекат) у обухвату просторног плана подручја посебне намене (ППППН)</b>	
ПДР дела заштитне зоне акумулације Бован	У изради
<b>5. Урбанистички плана за простор (комплекс, зону) или објекат од регионалног и/или националног значаја (културна и природна добра, регионалне депоније, објекти инфраструктуре, привредне зоне и др.)</b>	
Одлука о изради плана левообалног насипа реке Јужне Мораве (Горњи Љубеш- Срезовац)	Одлука о изради. Службени лист општине Алексинац, бр. 20/2016
<b>6. Остали урбанистички планови</b>	
ПДР насеља Липовац	У изради

Назив планског документа	Стање израде планског документа (започета израда, или донет плански документ - број службеног гласника/листа)
<b>Јединица локалне самоуправе: Меровина</b>	
<i>Просторни план јединице локалне самоуправе</i>	
<b>1. ППО/ППГ или измене и допуне ППО/ППГ</b>	
Просторни план општине Меровина	Донет. Службени лист града Ниша, 78/12
<i>Урбанистички планови</i>	
<b>2. Урбанистички план за град/општински центар</b>	
ПГР Меровине	Донет. Службени лист града Ниша, 103/15
<b>3. Урбанистички план за насеље са специфичном функцијом (насеља која нису центри јединице локалне самоуправе, а која имају одређену специфичну функцију утврђену РПП или ППО/ППГ - бањско место, туристичко насеље, рударско насеље и др.)</b>	
/	/
<b>4. Урбанистички план за подручје (насеље, зону, комплекс, објекат) у обухвату просторног плана подручја посебне намене (ППППН)</b>	
/	/
<b>5. Урбанистички плана за простор (комплекс, зону) или објекат од регионалног и/или националног значаја (културна и природна добра, регионалне депоније, објекти инфраструктуре, привредне зоне и др.)</b>	
ПДР Индустијске зоне Мраморско Брдо	Донет. Службени лист града Ниша, 12/14
<b>6. Остали урбанистички планови</b>	
/	/

Назив планског документа	Стање израде планског документа (започета израда, или донет плански документ - број службеног гласника/листа)
<b>Јединица локалне самоуправе: Општина Дољевац</b>	
<i>Просторни план јединице локалне самоуправе</i>	
<b>1. ППО/ППГ или измене и допуне ППО/ППГ</b>	
/	/
<i>Урбанистички планови</i>	
<b>2. Урбанистички план за град/општински центар</b>	
/	/
<b>3. Урбанистички план за насеље са специфичном функцијом (насеља која нису центри јединице локалне самоуправе, а која имају одређену специфичну функцију утврђену РПП или ППО/ППГ - бањско место, туристичко насеље, рударско насеље и др.)</b>	
/	/
<b>4. Урбанистички план за подручје (насеље, зону, комплекс, објекат) у обухвату просторног плана подручја посебне намене (ППППН)</b>	
/	/
<b>5. Урбанистички плана за простор (комплекс, зону) или објекат од регионалног и/или националног значаја (културна и природна добра, регионалне депоније, објекти инфраструктуре, привредне зоне)</b>	



<b>и др.)</b>	
ПДР уређења Радно-пословне зоне на западном делу петље Дољевац	У изради
ПДР за изградњу МХЕ на Јужној Морави	У изради
ПДР регионалног центра за управљање отпадом Келеш, на територији општине Дољевац	У изради
ПДР разводних 35 kV вода од ТС 110/35/10кВ Ниш 15	У изради
ПДР депоније смећа Бубањ-Јовановац на територији општине Дољевац и града Ниша	У изради
ПДР радно пословне зоне на југозападном делу „Петље Дољевац“	Донет. Службени лист града Ниша, бр. 132/16
ПДР двоструког далековода 35 KV за увођење у ТС Ниш 15 од далековода „ТС Клисура – ТС Житорађа“ у Дољевцу	Донет. Службени лист града Ниша, бр. 147/16
<b>6. Остали урбанистички планови</b>	
ПДР уређења туристичко излетничког комплекса на брду Комњига у КО Орљане	У изради

<b>Назив планског документа</b>	<b>Стање израде планског документа (започета израда, или донет плански документ - број службеног гласника/листа)</b>
<b>Јединица локалне самоуправе: Меровина</b>	
<i>Просторни план јединице локалне самоуправе</i>	
<b>1. ППО/ППГ или измене и допуне ППО/ППГ</b>	
/	/
<i>Урбанистички планови</i>	
<b>2. Урбанистички план за град/општински центар</b>	
ПГР Меровине	Одлука о изради. У изради
<b>3. Урбанистички план за насеље са специфичном функцијом (насеља која нису центри јединице локалне самоуправе, а која имају одређену специфичну функцију утврђену РПП или ППО/ППГ - бањско место, туристичко насеље, рударско насеље и др.)</b>	
/	/
<b>4. Урбанистички план за подручје (насеље, зону, комплекс, објекат) у обухвату просторног плана подручја посебне намене (ППППН)</b>	
/	/
<b>5. Урбанистички плана за простор (комплекс, зону) или објекат од регионалног и/или националног значаја (културна и природна добра, регионалне депоније, објекти инфраструктуре, привредне зоне и др.)</b>	
/	/
<b>6. Остали урбанистички планови</b>	
/	/

Назив планског документа	Стање израде планског документа (започета израда, или донет плански документ - број службеног гласника/листа)
<b>Јединица локалне самоуправе: Ражањ</b>	
<i>Просторни план јединице локалне самоуправе</i>	
<b>1. ППО/ППГ или измене и допуне ППО/ППГ</b>	
/	/
<i>Урбанистички планови</i>	
<b>2. Урбанистички план за град/општински центар</b>	
/	/
<b>3. Урбанистички план за насеље са специфичном функцијом (насеља која нису центри јединице локалне самоуправе, а која имају одређену специфичну функцију утврђену РПП или ППО/ППГ - бањско место, туристичко насеље, рударско насеље и др.)</b>	
/	/
<b>4. Урбанистички план за подручје (насеље, зону, комплекс, објекат) у обухвату просторног плана подручја посебне намене (ППППН)</b>	
/	/
<b>5. Урбанистички план за простор (комплекс, зону) или објекат од регионалног и/или националног значаја (културна и природна добра, регионалне депоније, објекти инфраструктуре, привредне зоне и др.)</b>	
ПГР манастирског комплекса Свети Роман	Иницијатива за израду
ПДР за дефинисање грађевинских парцела новог резервоара за воду „Ражањ,, и резервоара за воду „Витошевац,,	У изради
ПДР за изградњу заштитног водног објекта-насипа на десној обали реке Јужне Мораве, на простору К.О.Прасковче, на подручју насеља Прасковче у општини Ражањ	У изради
ПДР ППОВ за насеље Витошевац	Иницијатива за израду
ПДР ППОВ за насеље Нови Брачин	Иницијатива за израду
ПДР ППОВ за насеља Смиловац и Скорица	Иницијатива за израду
<b>6. Остали урбанистички планови</b>	
/	/

Назив планског документа	Стање израде планског документа (започета израда, или донет плански документ - број службеног гласника/листа)
<b>Јединица локалне самоуправе: Општина Блаце</b>	
<i>Просторни план јединице локалне самоуправе</i>	
<b>1. ППО/ППГ или измене и допуне ППО/ППГ</b>	
/	/
<i>Урбанистички планови</i>	
<b>2. Урбанистички план за град/општински центар</b>	
ПГР насеља Блаце	Урађен Нацрт

<b>3. Урбанистички план за насеље са специфичном функцијом (насеља која нису центри јединице локалне самоуправе, а која имају одређену специфичну функцију утврђену РПП или ППО/ППГ - бањско место, туристичко насеље, рударско насеље и др.)</b>	
/	/
<b>4. Урбанистички план за подручје (насеље, зону, комплекс, објекат) у обухвату просторног плана подручја посебне намене (ППППН)</b>	
/	/
<b>5. Урбанистички плана за простор (комплекс, зону) или објекат од регионалног и/или националног значаја (културна и природна добра, регионалне депоније, објекти инфраструктуре, привредне зоне и др.)</b>	
/	/
<b>6. Остали урбанистички планови</b>	
/	/

<b>Назив планског документа</b>	<b>Стање израде планског документа (започета израда, или донет плански документ - број службеног гласника/листа)</b>
<b>Јединица локалне самоуправе: Општина Куршумлија</b>	
<i>Просторни план јединице локалне самоуправе</i>	
<b>1. ППО/ППГ или измене и допуне ППО/ППГ</b>	
/	/
<i>Урбанистички планови</i>	
<b>2. Урбанистички план за град/општински центар</b>	
ПГР Куршумлија	Донет. Сл.лист Општине Куршумлија, бр.35/2016
ПДР Центар насеља	Рани јавни увид. Сл.лист Општине Куршумлија, бр. 6/2015 и Сл.лист Општине Куршумлија, бр. 46/2016
Измена и допуна ПДР Расаdник 2 и Расаdник 3	Рани јавни увид. Сл.лист Општине Куршумлија, бр. 20/2016
<b>3. Урбанистички план за насеље са специфичном функцијом (насеља која нису центри јединице локалне самоуправе, а која имају одређену специфичну функцију утврђену РПП или ППО/ППГ - бањско место, туристичко насеље, рударско насеље и др.)</b>	
ПГР Куршумлијска бања	Донет. Сл. лист Општине Куршумлија, бр.31/2016
ПДР Бавоља варош	Донет. Сл.лист Општине Куршумлија, бр. 9/2016
<b>4. Урбанистички план за подручје (насеље, зону, комплекс, објекат) у обухвату просторног плана подручја посебне намене (ППППН)</b>	
/	/
<b>5. Урбанистички плана за простор (комплекс, зону) или објекат од регионалног и/или националног значаја (културна и природна добра, регионалне депоније, објекти инфраструктуре, привредне зоне и др.)</b>	
ПДР привредних делатности - Стара задруга	Одлука о изради. Сл.лист Општине Куршумлија, бр. 46/2016
<b>6. Остали урбанистички планови</b>	
/	/

Назив планског документа	Стање израде планског документа (започета израда, или донет плански документ - број службеног гласника/листа)
<b>Јединица локалне самоуправе: Општина Бабушница</b>	
<i>Просторни план јединице локалне самоуправе</i>	
<b>1. ППО/ППГ или измене и допуне ППО/ППГ</b>	
/	/
<i>Урбанистички планови</i>	
<b>2. Урбанистички план за град/општински центар</b>	
Измене и допуне ППР-а Бабушница	У изради
<b>3. Урбанистички план за насеље са специфичном функцијом (насеља која нису центри јединице локалне самоуправе, а која имају одређену специфичну функцију утврђену РПП или ППО/ППГ - бањско место, туристичко насеље, рударско насеље и др.)</b>	
ППР Звонца са Звоначком бањом	Иницијатива за израду
<b>4. Урбанистички план за подручје (насеље, зону, комплекс, објекат) у обухвату просторног плана подручја посебне намене (ППППН)</b>	
/	/
<b>5. Урбанистички план за простор (комплекс, зону) или објекат од регионалног и/или националног значаја (културна и природна добра, регионалне депоније, објекти инфраструктуре, привредне зоне и др.)</b>	
ППР друмске обилазнице Бабушнице (нова траса државног пута IB реда број 39)	Иницијатива за израду
ПДР потока Мрморица	Иницијатива за израду
ПДР постројења за прераду отпадних вода	Иницијатива за израду
ПДР гасовода високог и средњег притиска	Иницијатива за израду
<b>6. Остали урбанистички планови</b>	
/	/

Назив планског документа	Стање израде планског документа (започета израда, или донет плански документ - број службеног гласника/листа)
<b>Јединица локалне самоуправе: Општина Бела Паланка</b>	
<i>Просторни план јединице локалне самоуправе</i>	
<b>1. ППО/ППГ или измене и допуне ППО/ППГ</b>	
/	/
<b>2. Урбанистички план за град/општински центар</b>	
/	/
<b>3. Урбанистички план за насеље са специфичном функцијом (насеља која нису центри јединице локалне самоуправе, а која имају одређену специфичну функцију утврђену РПП или ППО/ППГ - бањско место, туристичко насеље, рударско насеље и др.)</b>	
/	/
<b>4. Урбанистички план за подручје (насеље, зону, комплекс, објекат) у обухвату просторног плана подручја посебне намене (ППППН)</b>	
/	/

<b>5. Урбанистички плана за простор (комплекс, зону) или објекат од регионалног и/или националног значаја (културна и природна добра, регионалне депоније, објекти инфраструктуре, привредне зоне и др.)</b>	
ПДР за трафостанице 110/35/10 Кв Бела Паланка са прикључним двоструким далеководом 110 Кв и далеководе 35 Кв	Иницијатива за израду
<b>6. Остали урбанистички планови</b>	
/	/

Назив планског документа	Стање израде планског документа (започета израда, или донет плански документ - број службеног гласника/листа)
<b>Јединица локалне самоуправе: Општина Димитровград</b>	
<i>Просторни план јединице локалне самоуправе</i>	
<b>1. ППО/ППГ или измене и допуне ППО/ППГ</b>	
Измене и допуне Просторног плана општине Димитровград	Одлука о изради.
<b>2. Урбанистички план за град/општински центар</b>	
Измене и допуне ППР Димитровграда	Одлука о изради.
ГУП Димитровград	Јавни увид
<b>3. Урбанистички план за насеље са специфичном функцијом (насеља која нису центри јединице локалне самоуправе, а која имају одређену специфичну функцију утврђену РПП или ППО/ППГ - бањско место, туристичко насеље, рударско насеље и др.)</b>	
/	/
<b>4. Урбанистички план за подручје (насеље, зону, комплекс, објекат) у обухвату просторног плана подручја посебне намене (ППППН)</b>	
/	/
<b>5. Урбанистички плана за простор (комплекс, зону) или објекат од регионалног и/или националног значаја (културна и природна добра, регионалне депоније, објекти инфраструктуре, привредне зоне и др.)</b>	
ПДР граничног прелаза Градина	Јавни увид
<b>6. Остали урбанистички планови</b>	
/	/

Назив планског документа	Стање израде планског документа (започета израда, или донет плански документ - број службеног гласника/листа)
<b>Јединица локалне самоуправе: Општина Пирот</b>	
<i>Просторни план јединице локалне самоуправе</i>	
<b>1. ППО/ППГ или измене и допуне ППО/ППГ</b>	
/	/
<b>2. Урбанистички план за град/општински центар</b>	
/	/
<b>3. Урбанистички план за насеље са специфичном функцијом (насеља која нису центри јединице локалне самоуправе, а која имају одређену специфичну функцију утврђену РПП или ППО/ППГ - бањско</b>	

<b>место, туристичко насеље, рударско насеље и др.)</b>	
ПДР Завојско језеро	Иницијатива за израду
<b>4. Урбанистички план за подручје (насеље, зону, комплекс, објекат) у обухвату просторног плана подручја посебне намене (ПППН)</b>	
/	/
<b>5. Урбанистички плана за простор (комплекс, зону) или објекат од регионалног и/или националног значаја (културна и природна добра, регионалне депоније, објекти инфраструктуре, привредне зоне и др.)</b>	
/	/
<b>6. Остали урбанистички планови</b>	
/	/

<b>Јединица локалне самоуправе: Општина Сврљиг</b>
Нису добијене информације.
<b>Јединица локалне самоуправе: Општина Житорађа</b>
Нису добијене информације.
<b>Јединица локалне самоуправе: Општина Прокупље</b>
Нису добијене информације.
<b>Јединица локалне самоуправе: Општина Гацин Хан</b>
Нису добијене информације.
<b>Јединица локалне самоуправе: Општина Ниш</b>
Нису добијене информације.

#### 4. НАПРЕДАК У РЕАЛИЗАЦИЈИ ИНФОРМАЦИОНОГ СИСТЕМА О ПРОСТОРНОМ РАЗВОЈУ НА ПОДРУЧЈУ РЕГИОНАЛНОГ ПРОСТОРНОГ ПЛАНА НИШАВСКОГ, ТОПЛИЧКОГ И ПИРОТСКОГ УПРАВНОГ ОКРУГА

У овом делу Извештаја РЈИС даје се анализа и оцена реализације информационог система о просторном развоју у јединицама локалних самоуправа у обухвату РПП НТП.

За потребе овог дела Извештаја РЈИС спроведена је анкета међу јединицама локалних самоуправа (ЈЛС) о стању развијености информационог система о просторном развоју (ИСПР), на локалном нивоу. Анкета се састојала од четири упита: да ли постоји ИСПР; у којој институцији се налази, односно ко је одговоран за његово функционисање; који просторни подаци - слојеви су садржани у ИСПР; и у којим областима се ти подаци користе.

За потребе Извештаја на подручју у обухвату Регионалног просторног плана Нишавског, Топличког и Пиротског управног округа (РПП НТП) о стању развијености ИСПР, од укупно петнаест ЈЛС, попуњене анкете је доставило девет ЈЛС.

На подручју РПП НТП, одређене ИСПР поседује свега шест ЈЛС, и то: Алексинац, Меровина, Бела Паланка, Куршумлија, Пирот и Ражањ. За сада ИСПР не поседују: Бабушница, Блаце, Димитровград и Дољевац. Следеће ЈЛС нису одговориле на анкету: Гацин Хан, Житорађа, Меровина, Ниш и Сврљиг. ИСПР је стациониран у градској/општинским управама.

Садржај ИСПР је различит, а углавном се састоји од ортофото снимака у растерском формату, и планске документације, катастра непокретности и објеката, као и локалних инфраструктурних система у векторском облику. Поред наведеног, локални ИСПР се значајно проширују и садрже и друге значајне просторне податке као што су: насеља, месне заједнице, адресни регистар, становништво, порески обвезници, комунални објекти, линије градског превоза, хидрографија, шуме, пољопривредно земљиште, туристичке локације и др.

ИСПР се примењује у свим областима које су наведене у упитнику: просторно/урбанистичко планирање, локални економски развој и привлачење инвестиција, унапређење рада инспекцијских служби, заштита животне средине, пољопривредно земљиште, процена вредности имовине, мрежна инфраструктура у граду/општини, локална пореска администрација, туризам, као и за друге потребе.

Табела IV-4. Развијеност ИСПР на локалном нивоу на подручју РПП НТП

<b>ИСПР</b>	
Постоји	Алексинац, Меровина, Бела Паланка, Куршумлија, Пирот и Ражањ
Не постоји	Бабушница, Блаце, Димитровград и Дољевац
Није одговорено	Гацин Хан, Житорађа, Ниш и Сврљиг
<b>Локација ИСПР</b>	
градска/општинска управа	Алексинац, Бела Паланка, Куршумлија, Пирот и Ражањ
друга институција/јавно предузеће	
<b>Садржај ИСПР</b>	
АЛЕКСИНАЦ: Дигитални ортофото резолуције 10cm за градско подручје (епоха снимања 2011 година) , Дигитални ортофото резолуције 40cm за целокупно подручје општине Алексинац (епоха снимања 2011-2012), Дигитални ортофото резолуције 10cm за градско подручје (епоха снимања 2007 година), Дигитални ортофото резолуције 40cm за целокупно подручје општине Алексинац (епоха снимања 2007-2008), Дигитални ортофото - снимање беспилотним аерофотограметријским системом у власништву општине, Насеља, Месне заједнице, Катастарске општине, Катастарске парцеле, Објекти, Адресни регистар, Путна мрежа, Железничка мрежа, Линије градског превоза, Хидрографија, Шуме, Пољопривредно земљиште, Намена површина (ПП и ГУП), Карта ерозије, Зоне буке, Зоне опорезивања (ЛПА), Стубови јавне расвете, Површине за дератизацију, Површине за сузбијање крпеља, Површине за сузбијање комараца, Санитарна заштита Бованског језера, Мрежа противградних станица, Образовање.	
МЕРОШИНА: Граница општине, катастарске општине, катастарске парцеле, зграде, улице, насеље, ГУП, урбанистички планови, намене површина	
БЕЛА ПАЛАНКА: Ортофото, ОСМ, Канализациона мрежа (део), Водоводна мрежа (део), Електропроводови – подземни, Пописни круг, Статистички круг, Месне заједнице, Катастарске општине, Насеља, Пруга, Путна мрежа	
КУРШУМЛИЈА: Планска документација, Туристичке локације, Комунална инфраструктура	
ПИРОТ: Квалитет ваздуха, Бука, Водоводна мрежа, Топловодна мрежа, Телекомуникациона мрежа,	

Канализациона мрежа, Електроенергетска мрежа, Генерални урбанистички план Пирота, Становништво, Порески обвезници, Саобраћајна сигнализација, Јавна хигијена, Топографска карта, Катастарски план, Адресни систем, Гробља, Зеленило, Пијаца, Ортофото.	
РАЖАНЬ: Катастарске општине, Парцеле, Зграде, Путна мрежа – путеви, Ортофото	
<b>Област примене</b>	
Просторно/урбанистичко планирање	Мерошина, Бела Паланка, Пирот, Ражањ
Локални економски развој и привлачење инвестиција	Мерошина, Бела Паланка, Пирот
Унапређење рада инспекцијских служби	Мерошина, Бела Паланка, Пирот
Заштита животне средине	Алексинач, Бела Паланка, Куршумлија, Пирот
Пољопривредно земљиште	Бела Паланка, Пирот, Ражањ
Процена вредности имовине	Алексинач, Бела Паланка, Куршумлија, Пирот
Мрежна инфраструктура у граду/општини	Алексинач, Бела Паланка, Пирот, Ражањ
Локална пореска администрација	Мерошина, Бела Паланка, Пирот
Туризам	Бела Паланка, Пирот
Друго (навести)	Алексинач, Бела Паланка, Пирот



## **5. ОЦЕНА СТАЊА ПРОСТОРНОГ РАЗВОЈА ПОДРУЧЈА РЕГИОНАЛНОГ ПРОСТОРНОГ ПЛАНА НИШАВСКОГ, ТОПЛИЧКОГ И ПИРОТСКОГ УПРАВНОГ ОКРУГА**

Оцена стања просторног развоја на подручју Регионалног просторног плана Нишавског, Топличког и Пиротског управног округа (РПП НТП) даје се на основу квалитативне анализе показатеља из дела I 4. овог извештаја у односу на њихову везу са 7 тематских области просторног развоја дефинисаних у делу IV 4.1. Програма имплементације РПП НТП.

Генерална оцена стања просторног развоја је следећа:

Циљ 1. Управљање природним ресурсима

Општи тренд на планском подручју је смањење пољопривредног и шумског земљишта на рачун грађевинског и то на подручјима градских општина (Ниш, Блаце, Димитровград, Дољевац, Пирот и Бела Паланка) Постоји позитиван тренд у пошумљавању површина, али је ремедијација и рекултивација у стагнацији и опадању. У великом броју локалних самоуправа је покренут процес већег искоришћења водног потенцијала, у смислу израде пројеката и издавања грађевинских дозвола, али су ови процеси још увек у току.

Циљ 2. Зауостављање негативних демографских трендова и урванотеженост насељске структуре

Приметан је тренд смањења броја становника у целом региону (најмањи у Нишу), као и тренд смањења популације школског и радно-способног стаовништва. Тренд видоког удела старог становништва је уочен на територији целог региона. На основу показатеља степена концентрације становништва уочено је да је подручје региона моноцентрично (град Ниш). У 2016. години, уочен је тренд благог пораста степена концентрације становништва у Нишавској области, за разлику од Топличке и Пиротске области, где је дошло до благог пада степена концентрације становништва. Поред тога, приметан је тренд смањења укупног броја становника и броја становника у урбаним и руралним подручјима. Највиша вредност показатеља обима дневних миграција забележена је на подручју Града Ниша, а најнижа на подручју града Пирота. Вредности показатеља броја становника на једног лекара опште праксе у Топличкој области је изнад, у Пиротској области на нивоу републичког просека, док је у Нишавској области испод републичког просека. Тренд кретања запослености по економским делатностима указује на тренд раста у секундарном сектору, док у примарном, терцијарном и кварталном бележи благи пад.

Циљ 3. Привредни развој и побољшање квалитета живљења

Стопа инвестиција у новим фондовима се разликује – највеће инвестиције су остварене у Пироту и Белој Паланци, а најмање у Житорађи, Алексинду и Мерошини. У Топличком и Пиротском округу приметан је тренд благог пораста новооснованих предузећа. У Пиротском округу остварени ниво инвестиција је далеко изнад Републичког просека. Број и површина гринфилд и браунфилд локација је у благом порасту. Удео запослених са високим образовањем је највиши у Нишавској области. У периоду од 2014-2016. године забележен је највећи пад стопе незапослености у Нишавског области. У периоду 2014-2016. уочен је пораст тренда стопе запошљавања старијих радника, при чему је највећи пораст стопе забележен на подручју Пиротске области

Циљ 4. Очување природног и културног наслеђа и развој туризма

На целој територији РППНТП уочава се тренд смањеног броја утврђених непокрених културних добара. На територији Нишавског округа приметан је пораст интензитета туристичких активности – броја туриста и броја ноћења.

Циљ 5. Унапређење инфраструктурне и комуналне опремљености насеља

На подручју региона 76% насеља налазе се унутар 45-минутне изохроне. Унутар Региона, Ниш је као логистички центар међународног-регионалног карактера на чијој територији се повезују железница са Коридором 10 и аеродромом „Константин Велики“ чиме се обезбеђује регионални развој и добра повезаност како унутар региона тако и са међународним токовима. Општински центри повезани су са логистичким центром Ниш саобраћајницама различитог ранга па самим тим остварују различито време путовања. Подручје региона је добро покривено железничком инфраструктуром и висок је степен саобраћајне доступности у односу на

централну Србију и суседне регионе. Просечан недељни број летова на аеродрому Константин Велики у Нишу показује стални раст од 2014. године. Поред тога, постоји тренд повећања обима прекограничног саобраћаја и на уласку и на изласку из земље. У погледу покривености насеља мрежом јавног водовода и канализације, најповољнији тренд уочава се у Пиротској области (70-90%). Процент домаћинстава у Региону Јужне и Источне Србије са приступом мрежама широкопојасног интернета константно расте и у 2015. години је износио 47,2%. У посматраном периоду заступљеност широкопојасног интернета у домаћинствима увећана је за 19%, али су ове вредности знатно ниже у односу на остале регионе и просек Републике (56%).

#### Циљ 6. Заштита животне средине

Опште стање животне средине на подручју РПП НТП а основу индикатора се може окарактерисати као релативно повољно са трендом побољшања. У току 2016. године нису забележене повишене вредности SO<sub>2</sub>, NO<sub>2</sub>, PM<sub>10</sub>, CO и O<sub>3</sub>, такода је није забележен број дана са прекомерним загађењем. На основу вредности показатеља уочава се да су у 2015. години, I класу квалитета су имале река Бресница у Прокупљу и Јерма и Височица у Димитровграду, док су остали водотокови били нижег квалитета. Општине које имају највеће површине територија које су угрожене од ерозивних процеса су општина Бабушница са 56,63% и општина Гаџин Хан са 56,36%, док су најмање угрожене овим процесима општине Житорађа са 4,76%, општина Прокупље са 12,38% и општина Куршумлија са 16,05% територије. На територији града Ниша 96% домаћинстава је обухваћено радом комуналних служби за одношење отпада, на подручју Житорађ 45,6%, на подручју Прокупља 48,37%, на подручју Беле Паланке 55% и на подручју Димитровграда 85% домаћинстава.

#### Циљ 7. Територијална управа

На основу вредности показатеља за ниво буџетских прихода и расхода по становнику утврђено је да су ови параметри испод републичког просека, изузев Гаџиног Хана, Димитровграда и Беле Паланке. Подручје региона је у потпуности покривено просторним плановима јединица локалне самоуправе. Регионалним просторним планом за подручје Нишавског, Топличког и Пиротског управног округа је предвиђена израда и доношење пет Просторних планова посебне намене, од чега је усвојено три. На подручју Нишавског округа је издато 336, на подручју Топличког 73, а на подручју Пиротског 146 грађевинских дозвола. Што се тиче брзине издавања грађевинских дозвола, просечно време издавања на подручју РППНТП износи 6 дана, што је на нивоу републичког просека (најдуже у Белој Паланци, најкраће у Гаџином Хану)

На подручју региона је активан Интеррег-ИПА Програм прекограничне сарадње Бугарска-Србија, Програм међународне помоћи Европски прогрес и други.

## **V ОЦЕНА ТЕНДЕНЦИЈА ПРОСТОРНОГ РАЗВОЈА НА ПОДРУЧЈУ РЕГИОНА ЈУЖНА И ИСТОЧНА СРБИЈА ЗА 2016. ГОДИНУ**

Оцена тенденција просторног развоја на подручју Региона Јужна и Источна Србија (РЈИС) за 2016. годину даје се на основу оцена стања просторног развоја из дела I 5., II 5. III 5. и IV-5 Извештаја РЈИС 2016.

Оцена тенденција просторног развоја на конкурентност и територијалну кохезију РЈИС даје се са следећих аспеката:

### **1) Заштита и одрживо коришћење природних ресурса**

На подручју Јужног Поморавља, Тимочке крајине, Подунавског, Браничевског, Нишавског, Топличког и Пиротског округа испољене су тенденције умереног повећања антропогено измењених терена (изграђених површина, површина заузетим рударским активностима и др.) на рачун површина пољопривредних, шумских и полуприродних подручја. Квалитет површинских вода на територији Региона Јужне и Источне Србије је преовлађујуће добар са тенденцијом даљег побољшања. На територији Јужног Поморавља и Тимочке крајине примећен је тренд повећавања удела органске производње у укупној пољопривредној производњи.

### **2) Демографски развој и унапређење територијалне кохезије**

Генерално посматрано, подручје Јужне и Источне Србије је депопулационо, са неповољним тенденцијама у динамици становништва. Пораст броја становника, густине насељености и побољшања старосне структуре уочен је само у Прешеву, пораст опште стопе фертилитета у Књажевцу, Бору, Великој Плани, Великом Градишту, Кучеву и Петровцу на Млави.

Показатељи полицентричности урбаног система указују на релативно неуједначену концентрацију у примарним центрима. Анализа других показатеља указује на потребу дефинисања нових и додатних мера активности ради побољшања просторног размештаја становништва, економских перформанси, доступности јавних служби и ублажавања регионалних диспаритета.

Повољна је доступност регионалних центара Лесковац Врање, Ниш Пирот, Бор, Зајечар, Смедерево и Пожаревац јавним превозом из локалних центара.

Повољан је тренд покривености простора планском документацијом (просторним и урбанистичким плановима) и у времену потребном за добијање грађевинске дозволе на целокупном подручју РЈИС.

### **3) Одрживи економски развој, повећање конкурентности и трансграничне сарадње**

Код већине општина/градова забележен је пораст запослености. Највећи раст и највеће стопе запослености забележене су у регионалним центрима Лесковац, Врање, Бор, Зајечар, Пожаревац, Смедереву, Нишу и Пироту. Стопа незапослености на подручју региона Јужне и Источне Србије виша је од републичког просека и то у Подунавском, Борском, Нишавском, Топличком и Пиротском округу.

Позитивне тенденције у развоју туризма мерено бројем туриста и туристичких ноћења испољавају се у мањем броју градова и општина, али и у бањским подручјима Нишавског, Пиротског и Топличког округа.

Позитиван тренд се највише уочава у првом реду у Лесковцу, Врању, Медвеђи, Голупцу, Пожаревац, Великом Градишту Сокобањи, Луковској и Пролом бања.

Са аспекта дистрибуције запослености по секторима, требало би појачати подршку и подстицајне мере за развој и повећање запослености у секундарном, терцијалном и кварталном сектору на целокупно подручју РЈИС.

Конкурентност и привлачност за инвестирање подстакнути су обједињеном процедуром за издавање грађевинских дозвола, нарочито за индустријске и туристичке објекте.

Позитиван утицај на просторни развој подручја имаће ажурирање регистра планских докумената које је у току на територији свих општина Јужне и Источне Србије и наставак позитивних активности на увођењу система електронске управе.

Повољан утицај на конкурентност и територијалну кохезију имаће учешће округа Јужне и Источне Србије у INTERREG-IPA пројектима прекограничне сарадње у Нишавском, Топличком и Пиротском округу и Подунавском и Браничевском округу.

#### **4) Развој инфраструктурних система**

Позитивне тенденције у комплетирању водопривредне инфраструктуре испољавају се у свим градовима и општинама. Генерално гледано, Сурдулица, Зајечар, Кладово, Голубац, Велико Градиште, Пожаревац, Сокобања као и насеља Пиротске области имају најбољи степен покривености мрежом јавног водовода и канализационом мрежом. Позитивне тенденције у прикључењу домаћинства на електромрежу испољавају се у већини градова и општина. Покривеност насеља електро мрежом високе сигурности је показује позитиван тренд на територији Зајечара, Мајданпека, Сурдулице, Куршумлији и Пироту. Број интернет корисника и приступност широко појасним системима на територији Јужног Поморавља је испод републичког просека, док је на територији Тимочке крајине и Подунавског и браничевског и Нишавског и Топличког округа на републичком нивоу.

#### **5) Заштита и унапређење животне средине, природних вредности и културног наслеђа**

Квалитет површинских вода у водотоцима Туларске реке, Бањске реке, Биначке Мораве и Јужне Мораве, као и већине водотокова на територији Тимочке крајине и Подунавског и Браничевског округа је у статусу доброг и веома доброг.

Са аспекта управљања отпадом на подручју РЈИС значајна је реализација и стављање у функцију регионалних санитарних депонија, и то: Метерис (Врање), Жељковац 2 (Лесковац), као и планиране регионалне депоније Халово 2 (Зајечар или друга локација) и др,

Очување природног наслеђа испољава позитиван тренд у погледу проширења обухвата и броја заштићених подручја, који је нешто слабији код непокретних културних добара на подручју РЈИС.

## СКРАЋЕНИЦЕ

(Напомена: Дате су скраћенице коришћене у сва три регионална просторна плана, у неким случајевима више њих за једног актера)

АЗЖС – Агенција за заштиту животне средине, МПЗЖС, МЗЖС

АДА– Austrian development agency (Аустријска развојна агенција)

АИ – Археолошки институт САНУ

АУЛ – Агенција за управљање лукама

БДП – Бруто друштвени производ

БСС – Бициклически савез Србије

ВП – Ветропарк

ВПЦ СД - Водопривредни центар „Сава-Дунав“

ВПЦМ - Водопривредни центар „Морава“

ВРС – Влада Републике Србије

GIZ - Deutsche Gesellschaft für Internationale Zusammenarbeit GmbH (Немачко удружење за међународну сарадњу)

ГИС – Географски информациони систем

ГП – Генерални план

ГУП – Генерални урбанистички план

ГЗП – Дирекција за грађевинско земљиште и путеве

ДЕУ – Донација Европске уније

ДМО - Дестинацијске менаџмент организације

ДП – Државни пут

ДЦВ - Директорат за цивилно ваздухопловство

EBRD – European Bank for Reconstruction and Development (Европска банка за реконструкција и развој)

EIB – European Investment Bank (Инвестициона банка Европске уније)

ЕУ - Европска унија

EUP - EU Progress

ЖС - „Железнице Србије“ а.д. у детаљно разрађеним стратешким приоритетима из програма имплементације РПП); Инфраструктура железнице Србије – Инфраструктура железнице Србије, а.д. (у статусу реализације детаљно разрађених стратешких приоритета у Извештају РЈИС 2016)

ЗЗПС - Завод за заштиту природе Србије

ЗЗЗП - Завод за јавно здравље Пирот

ЗЗСКН - Завод за заштиту споменика културе Ниш

ИЗ – Индустијска зона

Извештај РЈИС 2016 – Извештај о остваривању регионалних просторних планова на подручју Региона Јужне и Источне Србије за 2016. годину

ИЈЗН - Институт за јавно здравље Ниш

ИКТ – Информационо-комуникационе технологије

IPA - Instrument for Pre-Accession assistance (Инструмент ЕУ за бесповратну финансијску претприступну помоћ земљама кандидатима)

IUCN – International Union for Conservation of Nature

ЈВП СВ - Јавно водопривредно предузеће „Србијаводе”

Јг - „Југоросгаз“ а.д.

ЈЛС - Јединица локалне самоуправе

ЕМС а.д. – „Електромрежа Србије” а.д.

ЈП ЕПС – Јавно предузеће „Електропривреда Србије”

ЈП ЕТВ – Јавно предузеће Емисиона техника и везе

ЈП КС - Јавно предузеће „Коридори Србије”

ЈП ПС - Јавно предузеће „Путеви Србије”

ЈП Пошта – Јавно предузеће Пошта Србије

ЈП Сп - Јавно предузеће „Стара планина“,

ЈП СС- Јавно предузеће „Скијалишта Србије”

ЈП СШ – Јавно предузеће „Србијашуме”

ЈП „Србијагас” - Јавно предузеће „Србијагас”, Нови Сад

ЈП „Транснафта” – Јавно предузеће „Транснафта”, Панчево

ЖС а.д. - „Железнице Србије”, а.д

ЈПУО - Јавна предузећа, установе и организације

КЕИ - Канцеларија за европске интеграције

КЗМ - Канцеларија за младе

КЛЕРР - Канцеларија за локални економски и рурални развој

КС – Коридори Србије д.о.о.

КfW - KfW Entwicklungsbank (Немачка инвестициона банка)

ЛАГ – Локална акциона група

MISP - Municipal Infrastructure Support Programme (Програм подршке развоју инфраструктуре локалне самоуправе)

МГСИ - Министарство грађевинарства, саобраћаја и инфраструктуре

МДУЈС - Министарство државне управе и локалне самоуправе

МЕГА – Европска подручја метрополитенског раста

МЗ – Месна заједница

МЗд - Министарство здравља

МКИ - Министарство културе и информисања

МО - Министарство одбране

МОС - Министарство омладине и спорта

МП - Министарство привреде

МПЗЖС - Министарство пољопривреде и заштите животне средине (у детаљно разрађеним стратешким приоритетима из програма имплементације РПП), МПШВ – Министарство пољопривреде, шумарства и водопривреде (у статусу реализације детаљно разрађених стратешких приоритета у Извештају РЈИС 2016)

МПНТ - Министарство просвете, науке и технолошког развоја

МПШВ - Министарство пољопривреде, шумарства и водопривреде

МРЗБСП - Министарство за рад, запошљавање, борачка и социјална питања

МРЕ - Министарство рударства и енергетике

МРРЛС - Министарство регионалног развоја и локалне самоуправе

МС - Министарство саобраћаја

МСП – Мала и средња предузећа

МТТТ - Министарство трговине, туризма и телекомуникација

МФ - Министарство финансија

МХЕ – Мала хидроелектрана

НАРР – Национална агенција за регионални развој

НВО - Невладине организације

НИС – Нафтна индустрија Србије а.д.

НГњ - НИС Гаспром њефт

НСЗ -Национална служба за запошљавање

НП – Национални парк

НТП - Нишавски, Топлички и Пиротски управни округ

ОДС – Оператор дистрибутивног система „ЕПС Дистрибуција” д.о.о. Београд

ПГР – План генералне регулације

ПДР – План детаљне регулације

ПД – Привредно друштво

ПКС - Привредна комора Србије

ПП – Парк природе

ППВ – Постројење за пречишћавање вода (фабрика воде)

ППОВ - Постројење за пречишћавање отпадних вода

ППРС - Просторни план Републике Србије

ППППН – Просторни план подручја посебне намене

ПССС – Пољопривредна саветодавна и стручна служба, МПЗЖС

ПСД-РТ – Програм распореда и коришћења субвенција и дотација намењених за развој туризма за буџетску годину

РАПП – Републичка агенција за просторно планирање

РАС – Развојна агенција Србије

РАРИС - Регионална агенција за развој Источне Србије

РДВ - Републичка дирекција за воде

РГЗ – Републички геодетски завод  
РЗЗСК – Републички завод за заштиту споменика културе - Београд  
РЈИС – Регион Јужна и Источна Србија  
РПК – Регионална привредна комора  
РППЈП - Регионални просторни план Јужног поморавља  
РППНТП - Регионални просторни план Нишавског, Топличког и Пиротског управног округа  
РПППБО – Регионални просторни план за подручје Подунавског и Браничевског управног округа  
РПП ТК – Регионални просторни план ТИмочке крајине  
РПКН - Регионална привредна комора Ниш  
РС – Република Србија  
РРА – Регионална развојна агенција  
РРА БП – Регионална развојна агенција „Браничево Подунавље”  
РТ-РП - Кластер за развој туризма Раданског подручја  
РРА ЈУГ - Регионална развојна агенција Југ  
РХМЗ – Републички хидро-метеоролошки завод  
СЕ – Соларна електрана  
SIDA – Swedish International Development Cooperation Agency (Шведска агенција за међународни развој и сарадњу)  
СКГО – Стална конференција градова и општина  
СЛАП – СЛАП информациони систем о инфраструктурним пројектима за заштиту животне средине и економски развој на локалном нивоу  
CORINE – програм Европске уније за координацију података о животној средини, са базом података о земљишном покривачу  
СРП – Специјални резерват природе  
ТОС – Туристичка организација Србије  
ТО – Локалне туристичке организације  
ТС - „Телеком Србија“ а. д.  
УКС –ТП – Уредба о условима и начину доделе кредитних средстава за подстицање квалитета туристичке понуде  
УЗП – управљач заштићеног подручја  
УТП - управљач туристичког простора  
ФУП – Функционално урбано подручје  
HIPERB - Hellenic Plan for the Economic Reconstruction of the Balkans 2002-2011 (Грчки план за економску реконструкцију Балкана)  
ХЕ – Хидроелектрана  
ЦРЈПО - Центар за развој Јабланичког и Пчињског округа  
ЦРС - Центар за рурални развој  
WB –World Bank (Светска банка)