

ГРАФИЧКИ ДЕО

I. Рефералне карте

I.1. Реферална карта бр.1 - Посебна намена простора	1:25.000
I.2. Реферална карта бр.2 - Мрежа насеља и инфраструктурни системи	1:50.000
I.3. Реферална карта бр.3 - Природни ресурси, заштита животне средине и природних и културних добара и туризам	1:25.000
I.4. Реферална карта бр.4 - Карта спровођења	1:50.000



РЕПУБЛИКА СРБИЈА
 Министарство грађевинарства,
 саобраћаја и инфраструктуре
 ИЗМЕНА И ДОПУНА ПРОСТОРНОГ ПЛАНА
 ПОДРУЧЈА ПОСЕБНЕ НАМЕНЕ
 ХИДРОЕЛЕКТРАНА БРОДАРЕВО 1 И 2 НА РЕЦИ ЛИМ
 - НАЦРТ ПЛАНА -

РЕФЕРАЛНА КАРТА БР.1
 ПОСЕБНА НАМЕНА ПРОСТОРА

ЛЕГЕНДА:

- Државна граница
- Граница ППГПН ХЕ "Бродарево 1 и 2 на реци Лим"
- Граница Измене и допуне ППГПН ХЕ "Бродарево 1 и 2 на реци Лим"
- Граница јединице покатне самуправе
- Граница катастарске општине

Мрежа насеља

- Секундарни општински центар (СОЦ)
- Центар заједнице насеља (ЦЗН)
- Независни сеоски центар (НСЦ)
- Насеље у примарној агломерацији СОЦ
- Примарно сеоско насеље
- Остала сеоска насеља

ОСНОВНА НАМЕНА ПРОСТОРА

- Грађевинско земљиште
- Државне шуме
- Пољопривредно земљиште
- Шуме и шумско земљиште
- Воде и водно земљиште
- Планирана акумулација
- Река Лим
- Остали водотокови

Минералне сировине

- Регистрована лежишта минералних сировина
- Истражно поље минералних сировина

Индустрија и МСП

- Радна зона
- Комплекс за развој МСП
- Локалитет за развој МСП/у сеоским насељима

ПОСЕБНЕ НАМЕНЕ

Заштита хидроенергетских система на Лиму

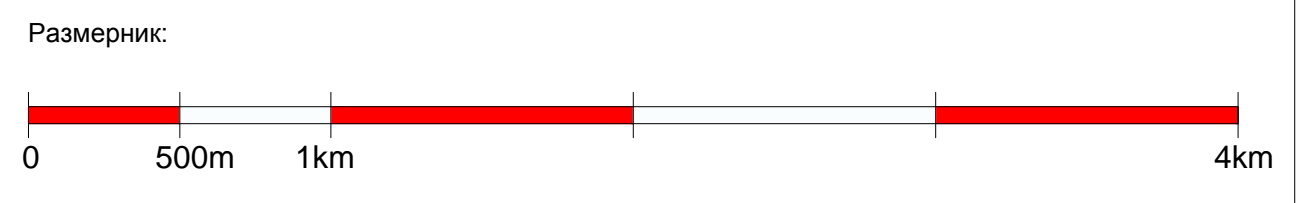
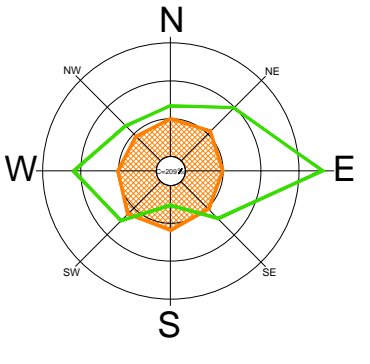
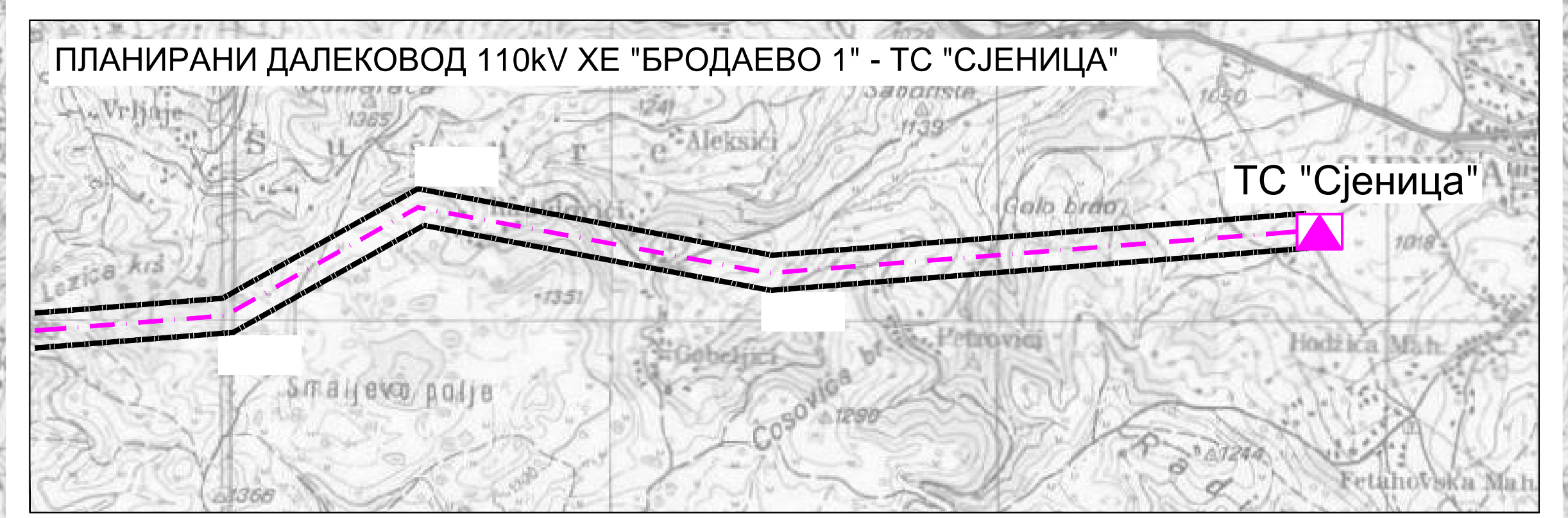
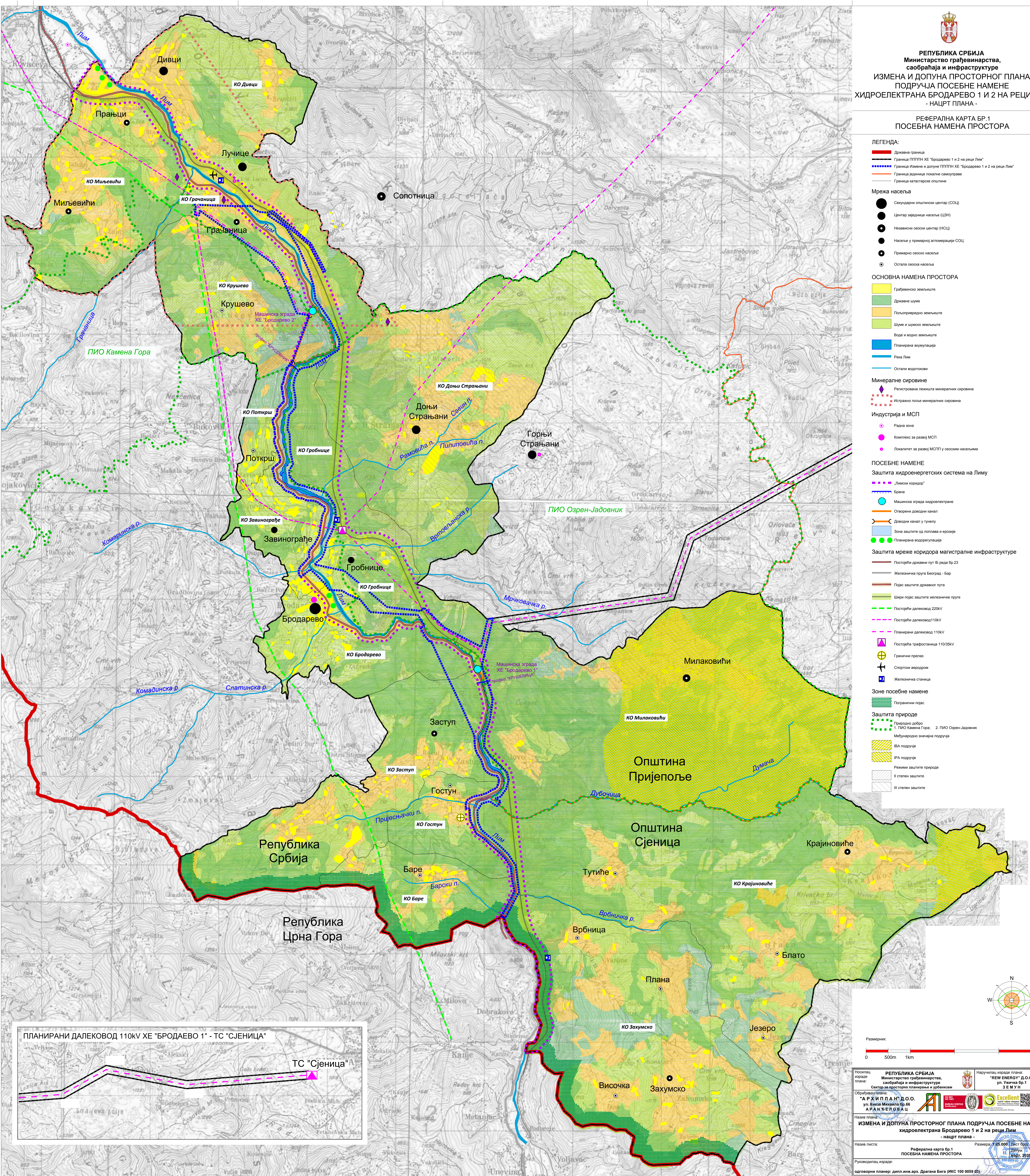
- "Лимски коридор"
- Брана
- Машинска зграда хидроелектране
- Отворени доводни канал
- Доводни канал у тунелу
- Зона заштите од попова и ерозије
- Планирана водорепунација

Заштита мреже коридора магистралне инфраструктуре

- Постојећи државни пут IV реда бр.23
- Железничка пруга Београд - Бар
- Појас заштите државног пута
- Широј појас заштите железничке групе
- Постојећи далековод 220kV
- Постојећи далековод 110kV
- Планирани далековод 110kV
- Постојећа трансформација 110/35kV
- Гранични прелаз
- Спортиски аеродром
- Железничка станица

Зоне посебне намене

- Погранични појас
- Заштита природе
 - Природно добро 1. ПИО Камена Гора; 2. ПИО Озрен-Јадовник
 - Међународно значајна подручја
 - ИВА подручје
 - ИРА подручје
 - Режим заштите природе
 - II степен заштите
 - III степен заштите



Носилац израде плана: РЕПУБЛИКА СРБИЈА Министарство грађевинарства, саобраћаја и инфраструктуре Сектор за просторно планирање и урбанизам

Наручилац израде плана: "REW ENERGY" Д.О.О. ул. Уличка бр.1 ЗЕМ УН

Обрађивач плана: "АРХИПЛАН" Д.О.О. ул. Кнеза Михаила бр.66 АРАЧЕЛОВАЦ

ИЗМЕНА И ДОПУНА ПРОСТОРНОГ ПЛАНА ПОДРУЧЈА ПОСЕБНЕ НАМЕНЕ ХИДРОЕЛЕКТРАНА БРОДАРЕВО 1 И 2 НА РЕЦИ ЛИМ - НАЦРТ ПЛАНА -

Назив листа: Реферална карта бр.1 ПОСЕБНА НАМЕНА ПРОСТОРА

Руководилац израде: одговорни планер: дипл.инж.арх. Државна Бига (ИКС 100 0059 03)

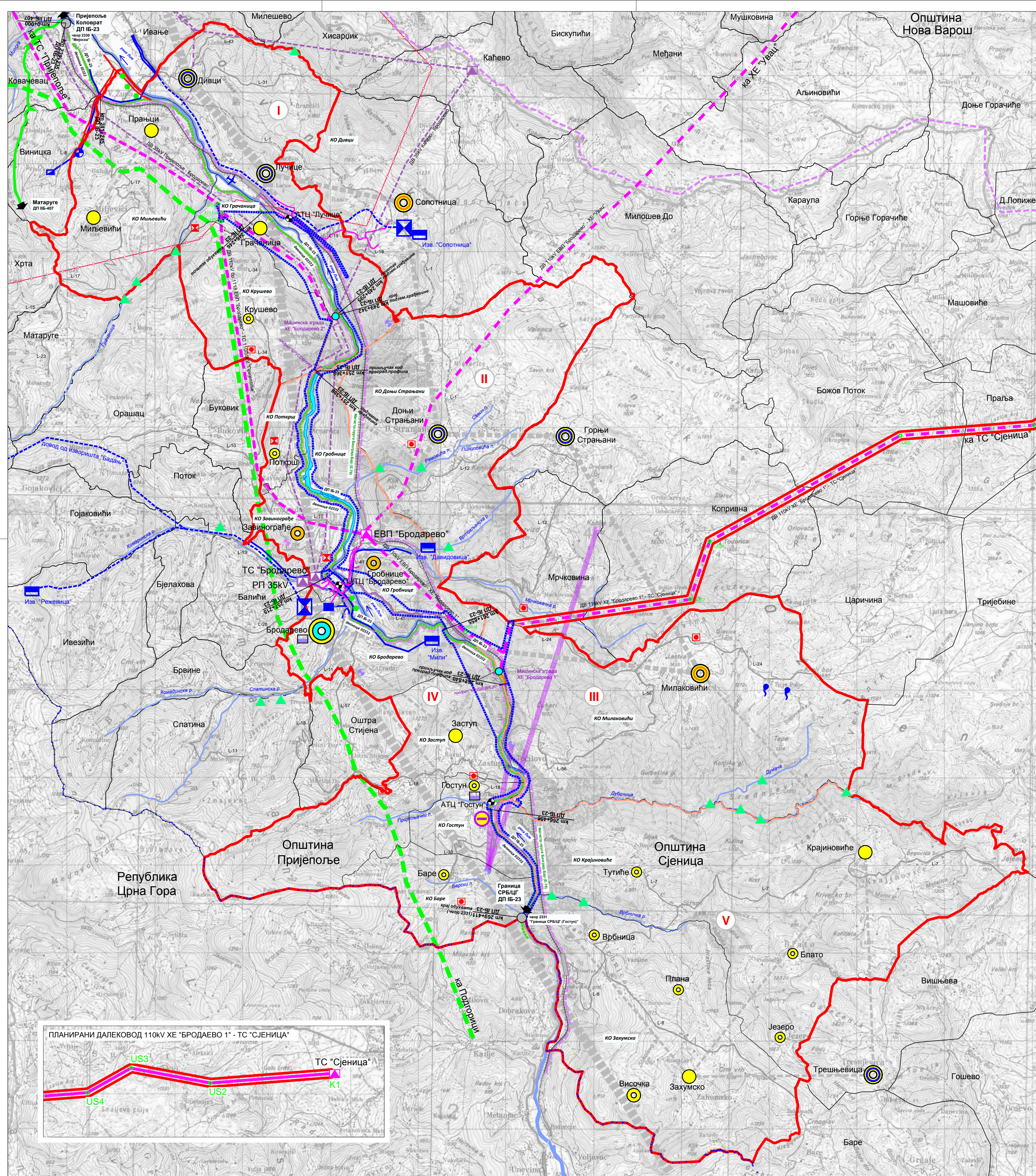
Масштаб: 1:25.000

Датум израде: Март 2020 год.



РЕПУБЛИКА СРБИЈА
Министарство грађевинарства,
саобраћаја и инфраструктуре
ИЗМЕНА И ДОПУНА ПРОСТОРНОГ ПЛАНА
ПОДРУЧЈА ПОСЕБНЕ НАМЕНЕ
ХИДРОЕЛЕКТРАНА БРОДАРЕВО 1 И 2 НА РЕЦИ ЛИМ
- НАЦРТ ПЛАНА -

РЕФЕРАЛНА КАРТА БР.2
МРЕЖА НАСЕЉА И ИНФРАСТРУКТУРНИ СИСТЕМИ



ЛЕГЕНДА:

- Граница ПППН ХЕ "Бродарево 1 и 2 на реци Лим"
- - - Граница Измене и допуне ПППН ХЕ "Бродарево 1 и 2 на реци Лим"
- · - · - Државна граница
- · - · - Граница јединице локалне самоуправе
- - - Граница катастарске општине
- ~ Речни ток

САОБРАЋАЈНА ИНФРАСТРУКТУРА

- Постојећи државни пут IБ реда
- - - Постојећи државни пут IБ реда (изван обухвата)
- · - · - Постојећи општински пут
- · - · - Планирани општински пут
- Железничка пруга Београд - Бар
- Железничка станица
- - - Међународни пешачки пут
- ✈ Спортски аеродром "Лучице"
- Гранични прелаз "Гостун"
- Ознака саобраћајног чвора

ЕЛЕКТРОНСКА КОМУНИКАЦИОНА ИНФРАСТРУКТУРА

- - - Постојећи оптички кабл
- - - Планирани оптички кабл
- Постојећи ЕК примарни кабл
- Постојећа телефонска централа
- Постојећа база станица мобилне телефоније
- Планирана база станица мобилне телефоније
- Постојећи објект поште
- Постојећи РР коридор

ЕЛЕКТРОЕНЕРГЕТСКА ИНФРАСТРУКТУРА

- Постојећи далековод 220kV
- - - Постојећи далековод 110kV
- - - Постојећи далековод 35kV
- · - · - Планирани далековод 110kV
- · - · - Планирани далековод 35kV
- · - · - Планирани кабловски вод 35kV
- ▲ Постојећа трафостаница 110/35kV
- ▲ Постојећа трафостаница 35/10kV
- ▲ Планирано РП 35kV
- ▲ Потенцијалне локације МХЕ (према "Катастру малих хидроелектрана Србије")

ВОДОПРИВРЕДНА ИНФРАСТРУКТУРА

- Постојећи цеовод
- Извориште водоснабдевања
- Постојећи резервоар
- Постојеће постројење за припрему воде за пиће
- Планирано постројење за припрему воде за пиће
- - - Планирани цеовод
- Планирани резервоар
- Планирана црна станица
- Водозвори (према "Катастру вода")
- Планирано пакет постројење или мокро поље
- Заједничке септичке јаме
- Постојећи фекални колектор
- Планирана водорегулација

ЕЛЕМЕНТИ ХИДРОЕЛЕКТРАНА

- Планирани преградни профил (брана)
- Планирана машинска зграда
- Планирани отворени доводни канал
- Планирани доводни канал у тунелу
- Планирана акумулација

Напомена:
 km 251+368 = станица државног пута по Референтном систему
 ДП IБ-23 = ознака државног пута по Уредби о категоризацији држ. путева
 - Референтни систем мреже државних путева Републике Србије (П "Путеви Србије", новембар 2017 год.)
 - Уредба о категоризацији државних путева (Сл.гласник РС: бр. 105/13, 119/13 и 93/15)

МРЕЖА НАСЕЉА

- Секундарни општински центар (СОЦ)
- Центар заједнице насеља (ЦЗН)
- Независни сеоски центар (НСЦ) насеље са специфичним функцијама
- Насеље у примарној агломерацији СОЦ
- Примарно сеоско насеље
- Остала сеоска насеља

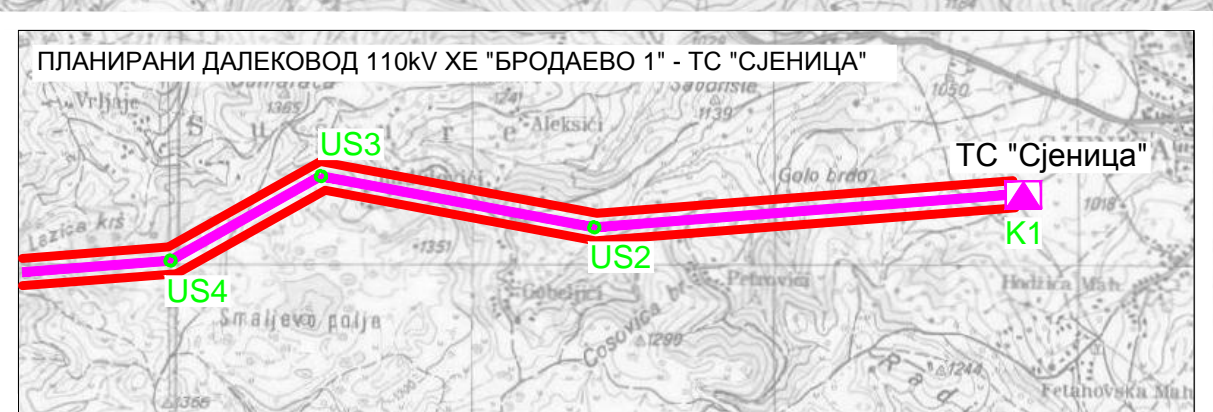
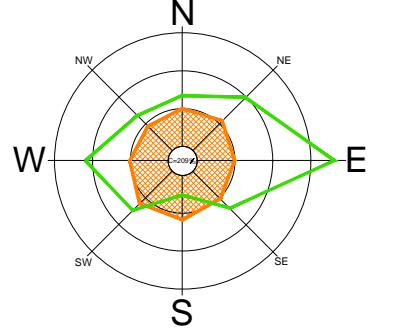
ФУНКЦИОНАЛНЕ ВЕЗЕ У МРЕЖИ НАСЕЉА

- Примарне везе центара
- Секундарне везе центара
- Терцијалне везе везе сеоских насеља са центрима

ЗАЈЕДНИЦЕ НАСЕЉА

- Заједница насеља
- I ЦЗН Дивци (са Лучицама)
- II ЦЗН Доњи Страњани (са Горњим Страњанима - ван обухвата ПППН)
- III НСЦ Милаковићи
- IV СОЦ Бродарево
- V ЦЗН Трешњевица (ван обухвата ПППН)

Размерник:



Носилац израде плана:	РЕПУБЛИКА СРБИЈА Министарство грађевинарства, саобраћаја и инфраструктуре Сектор за просторно планирање и урбанизам	Наручилац израде плана: "REW ENERGY" Д.О.О. ул. Ужичка бр.1 3 Е М У Н
Обрађивач плана:	"АРХИПЛАН" Д.О.О. ул. Кнеза Михаила бр.66 АРАНЂЕЛОВАЦ	
ИЗМЕНА И ДОПУНА ПРОСТОРНОГ ПЛАНА ПОДРУЧЈА ПОСЕБНЕ НАМЕНЕ хидроелектрана Бродарево 1 и 2 на реци Лим - нацрт плана -		
Назив листа:	Реферална карта бр.2 МРЕЖА НАСЕЉА И ИНФРАСТРУКТУРНИ СИСТЕМИ	Размера: 1:50.000 Лист број: 1.2 Датум: март, 2020.год.
Руководилац израде: одговорни планер: дипл.инж.арх. Драгана Бига (ИКС 100 0059 03)		



РЕПУБЛИКА СРБИЈА
 Министарство грађевинарства,
 саобраћаја и инфраструктуре
 ИЗМЕНА И ДОПУНА ПРОСТОРНОГ ПЛАНА
 ПОДРУЧЈА ПОСЕБНЕ НАМЕНЕ
 ХИДРОЕЛЕКТРАНА БРОДАРЕВО 1 И 2 НА РЕЦИ ЛИМ
 - НАЦРТ ПЛАНА -

РЕФЕРАЛНА КАРТА БР.3
 ПРИРОДНИ РЕСУРСИ, ЗАШТИТА ЖИВОТНЕ СРЕДИНЕ
 И ПРИРОДНИХ И КУЛТУРНИХ ДОБАРА И ТУРИЗАМ

ЛЕГЕНДА:

- Државна граница
- Граница ПППН ХЕ "Бродарево 1 и 2 на реци Лим"
- Граница Измене и допуне ПППН ХЕ "Бродарево 1 и 2 на реци Лим"
- Граница јединице локалне самоуправе
- Граница катастарске општине
- Постојећи државни пут 1Б реда Бр.23
- Железничка пруга Београд - Бар
- Појас заштите државног пута
- Широки појас заштите железничке пруге
- Постојећи далековод 220kV
- Постојећи далековод 110kV
- Планирани далековод 110kV
- Гранични прелаз
- Спортски аеродром
- Железничка станица
- Постојећа трансостаница 110/30kV

ЗАШТИТА ПРИРОДЕ

- Природно добро
- 1. ПИО Камена Гора; 2. ПИО Озрен-Јадовник
- Међународно значајно подручје
- ИВА подручје
- ИРА подручје
- Региони заштите природе
- II степен заштите
- III степен заштите

ЗАШТИТА НЕПОКРЕТНИХ КУЛТУРНИХ ДОБАРА

- НКД од великог значаја (1)
 - НКД - споменике културе (2,3)
 - Валоризовани објекти и простори споменичког наслеђа и археолошки локалитети (4-27)
- НАПОМЕНА: Списак непокретних културних добара је дат у текстовном делу плана.

ЗАШТИТА ХИДРОЕНЕРГЕТСКИХ СИСТЕМА НА ЛИМУ

- "Лимски коридор"
- Брана
- Машинска зграда хидроелектране
- Отворени доводни канал
- Доводни канал у тунелу
- Планирана акумулација
- Зона заштите од поплава и ерозије
- Планирана водорегулација
- Река Лим
- Остали водотокови

ЗАШТИТА ЖИВОТНЕ СРЕДИНЕ

- Подручја изузетно квалитетне животне средине
- Подручја квалитетне животне средине
- Подручја претекто квалитетне животне средине

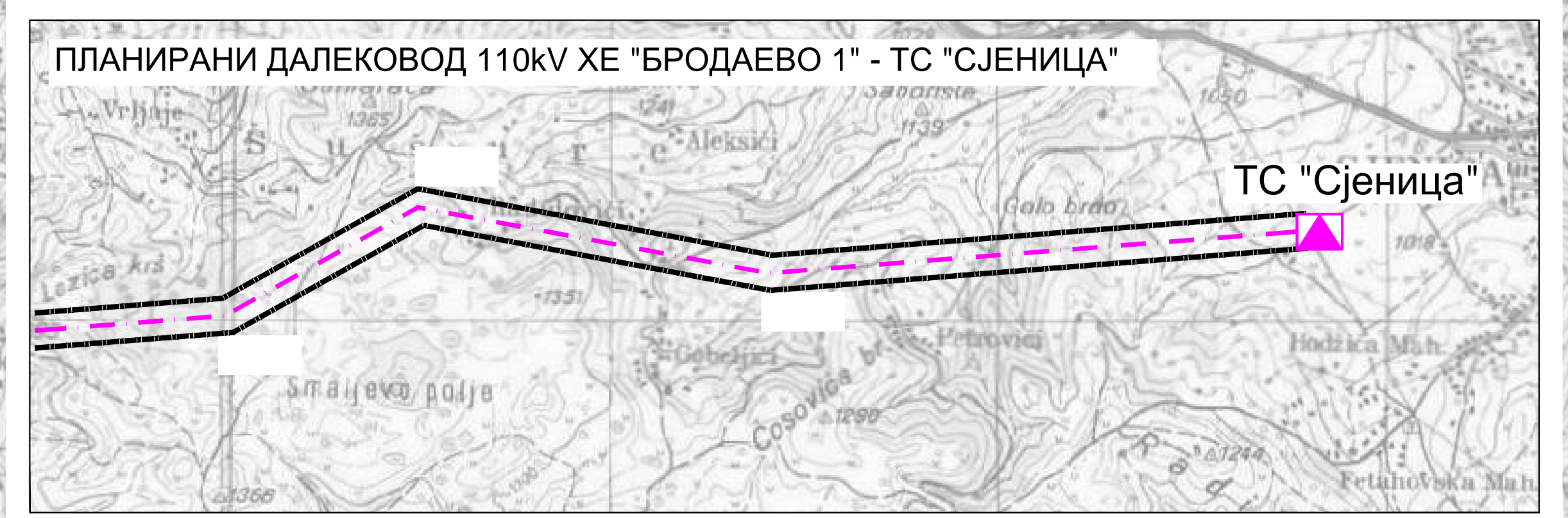
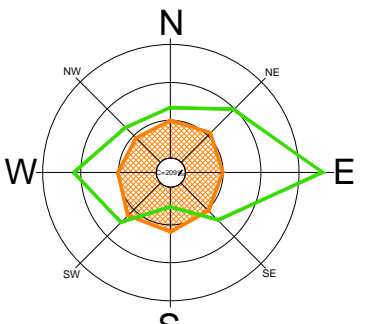
ТУРИЗАМ

- Туристичке зоне
- Туристички пунктови**
- Центар туристичке зоне
- Етно село
- Туристички комплекс
- Икфо пункт
- Камп
- Хотел
- Научничко привезиште
- Плажа
- Пећина
- Видиковац

ПРИРОДНИ РЕСУРСИ

- Минералне сировине
- Реноваторско лежиште минералних сировина
 - Истражено поље минералних сировина

Размерник:
 0 500m 1km 4km



Носилац израде плана: РЕПУБЛИКА СРБИЈА Министарство грађевинарства, саобраћаја и инфраструктуре

Спонзор израде плана: Сектор за просторно планирање и урбанизам

Образлагач плана: "АРХИПЛАН" Д.О.О. ул. Кнеза Михаила бр.66 АРАНЂЕЛОВАЦ

Наручилац израде плана: "REW ENERGY" Д.О.О. ул. Уличка бр.1 ЗЕМУН

ИЗМЕНА И ДОПУНА ПРОСТОРНОГ ПЛАНА ПОДРУЧЈА ПОСЕБНЕ НАМЕНЕ ХИДРОЕЛЕКТРАНА БРОДАРЕВО 1 И 2 НА РЕЦИ ЛИМ - НАЦРТ ПЛАНА -

Назив листа: РЕФЕРАЛНА КАРТА БР.3
 ПРИРОДНИ РЕСУРСИ, ЗАШТИТА ЖИВОТНЕ СРЕДИНЕ И ПРИРОДНИХ И КУЛТУРНИХ ДОБАРА И ТУРИЗАМ

Размер: 1:25.000
 Лист број: 1.3
 Датум: Март, 2020 год.

Руководилац израде: [Signature]

Одговорни планер: дипл.инж.арх. Драгана Бига (ИКС 100 0059 03)



РЕПУБЛИКА СРБИЈА
Министарство грађевинарства,
саобраћаја и инфраструктуре
ИЗМЕНА И ДОПУНА ПРОСТОРНОГ ПЛАНА
ПОДРУЧЈА ПОСЕБНЕ НАМЕНЕ
ХИДРОЕЛЕКТРАНА БРОДАРЕВО 1 И 2 НА РЕЦИ ЛИМ
- НАЦРТ ПЛАНА -

РЕФЕРАЛНА КАРТА БР.4
КАРТА СПРОВОЂЕЊА

ЛЕГЕНДА:

- Граница ППППН "ХЕ Бродарево 1 и 2 на реци Лим"
- Граница Измене и допуне ППППН "ХЕ Бродарево 1 и 2 на реци Лим"
- Државна граница
- Граница јединице локалне самоуправе
- Граница катастарске општине

ЗОНЕ ВАЖЕЋИХ ПЛАНСКИХ ДОКУМЕНАТА

- ППППН Специјалног резервата природе "Увац" ("Службени гласник РС", бр.83/2010)
- ППППН Специјалног резервата природе "Клисура реке Милешевке" (предлог плана)
- ППО Пријепоље ("Службени гласник општине Пријепоље", бр.3/2011)
- ППО Сјеница ("Општински службени гласник Сјеница", бр.7/2013)
- ПГР Пријепоље и Бродарево ("Службени гласник општине Пријепоље", бр.5/2014 и 6/2014)
- ПДР гранични прелаз "Гостун" ("Службени гласник општине Пријепоље", бр.3/2013)
- Подручје детаљне разраде Целина II - Солотница са границом СП Слалови Солотнице (према предлогу ППППН СРП "Клисура реке Милешевке")

ЗОНЕ ОБАВЕЗНЕ РАЗРАДЕ УРБАНИСТ. ПЛАНОВИМА

ПЛАНОВИ ГЕНЕРАЛНЕ РЕГУЛАЦИЈЕ

- ПГР Милаковићи

ПЛАНОВИ ДЕТАЉНЕ РЕГУЛАЦИЈЕ

- ПДР Лучица
центар туристичке зоне "Север" са спортским аеродромом
- ПДР или УП за јавну намену далековода 110kV од ЕДФ/ЕВП "Бродарево" до ХЕ "Увац"
- ПДР или УП за јавну намену двостр. далековода 110kV који повезује ХЕ "Бродарево 1" са планираним далеководом 110kV ХЕ "Бродарево 1"-ЕДФ/ЕВП "Бродарево" и далеководом 110kV ХЕ "Бродарево 1"-ТС "Сјеница"
- ПДР или УП за јавну намену дела далековода 35kV од ХЕ "Бродарево 1" до ТС 35/10kV "Бродарево" и кабл. повезивања са планир. ДВ 35kV ХЕ "Бродарево 1"-ТС 35/10kV "Бродарево"
- ПДР или УП за јавну намену далековода 110kV од ХЕ "Бродарево 2" до постојећег далековода 110kV бр.1118 ЕВП "Бродарево" - ТС 110/35 "Пријепоље"

ЗОНЕ ДИРЕКТНЕ ПРИМЕНЕ ППППН

- Зоне директне примене на основу правила уређења и грађења из Измене и допуне ППППН ХЕ Бродарево 1 и 2 на реци Лим

РАЗРАДА РЕФЕРАЛНИХ КАРТА У РАЗМЕРИ 1:2.500 (ППППН)

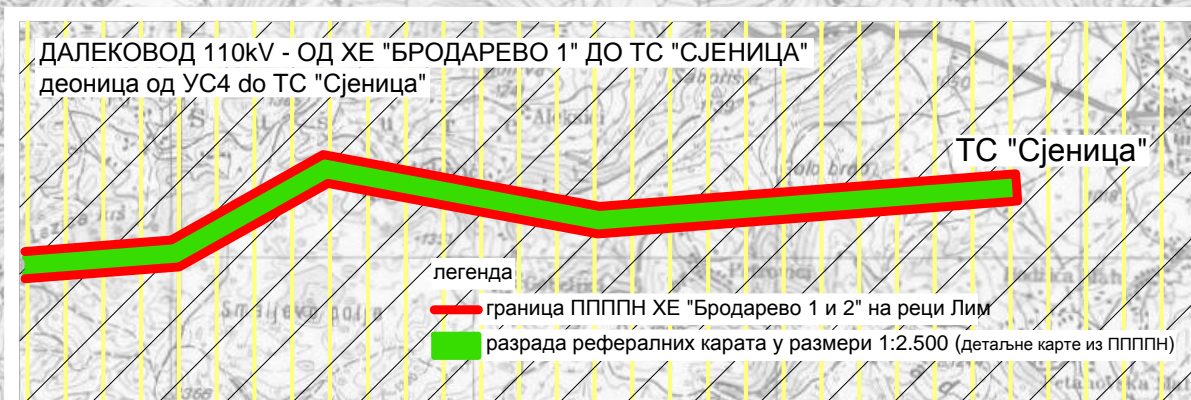
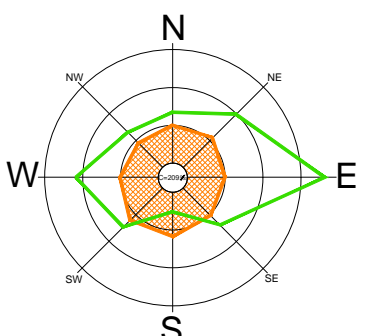
- Делови далековода 110kV ХЕ "Бродарево 1"-ЕДФ/ЕВП "Бродарево" и далековода 110kV ХЕ "Бродарево 1"-ТС "Сјеница" и дела далековода 35kV ХЕ "Бродарево 1"-ТС 35/10kV "Бродарево" код прикључења на ТС 35/10kV "Бродарево", према детаљној разради реф. карата у ППППН

РАЗРАДА РЕФЕРАЛНИХ КАРТА У РАЗМЕРИ 1:1.000 (ИЗМЕНА ППППН)

- ХЕ "Бродарево 1" са припадајућим преградним профилом (браном) и акумулацијом "Крушевица" и објектима ХЕ (машинска зграда, доводни канал и остали објекти)
- ХЕ "Бродарево 2" са припадајућим преградним профилом (браном) и акумулацијом "Брусовик" и објектима ХЕ (машинска зграда, доводни канал и остали објекти)

- Зоне директне примене на основу правила уређења и грађења из ППО Пријепоље и ППО Сјеница

Размерник:


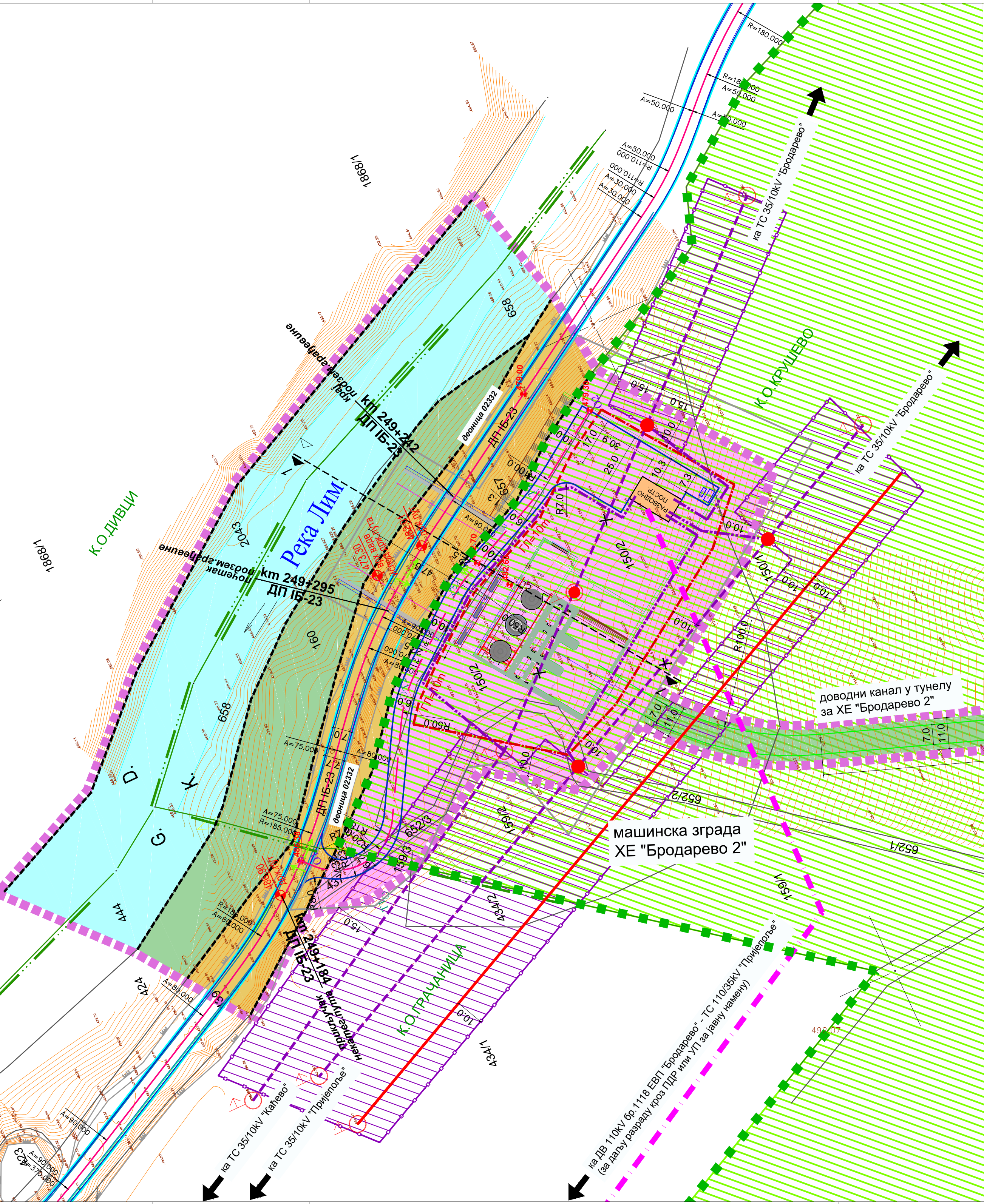


Носилац израде плана:	РЕПУБЛИКА СРБИЈА Министарство грађевинарства, саобраћаја и инфраструктуре Сектор за просторно планирање и урбанизам	Наручилац израде плана: "REW ENERGY" Д.О.О. ул. Ужичка бр.1 ЗЕМ УН
Обрађивач плана:	"АРХИПЛАН" Д.О.О. ул. Кнеза Михаила бр.66 АРАНЂЕЛОВАЦ	
Назив плана:	ИЗМЕНА И ДОПУНА ПРОСТОРНОГ ПЛАНА ПОДРУЧЈА ПОСЕБНЕ НАМЕНЕ хидроелектрана Бродарево 1 и 2 на реци Лим - нацрт плана -	
Назив листа:	Реферална карта бр.4 КАРТА СПРОВОЂЕЊА	Размера: 1:50.000 Лист број: 1.4 Датум: март, 2020 год.
Руководилац израде:	одговорни планер: дипл.инж.арх. Драгана Бига (ИКС 100 0059 03)	

II. Карте детаљне разраде

II.1.1. Детаљна карта приказа елемената ХЕ "Бродарево 2" Планирана намена и план регулације и нивелације	1:1.000
II.1.2. Детаљна карта приказа елемената ХЕ "Бродарево 1" Планирана намена и план регулације и нивелације	1:1.000
II.2.1. Детаљна карта приказа елемената ХЕ "Бродарево 2" Планирана препарцелација	1:1.000
II.2.2. Детаљна карта приказа елемената ХЕ "Бродарево 1" Планирана препарцелација	1:1.000

AutoCAD цртеж - Овај цртеж је ауторска својина "АрхипЛАН" д.о.о. Аранђеловац, Србија / AutoCAD drawing - All rights in this drawing are reserved to "ArhiPLAN" L.L.d. Aranđelovac, Serbia /

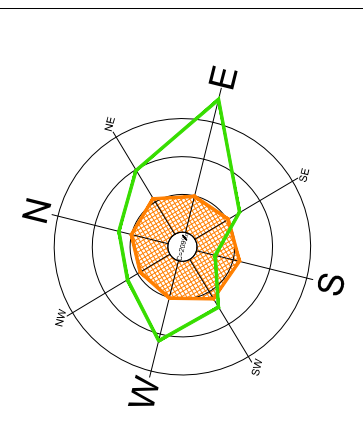
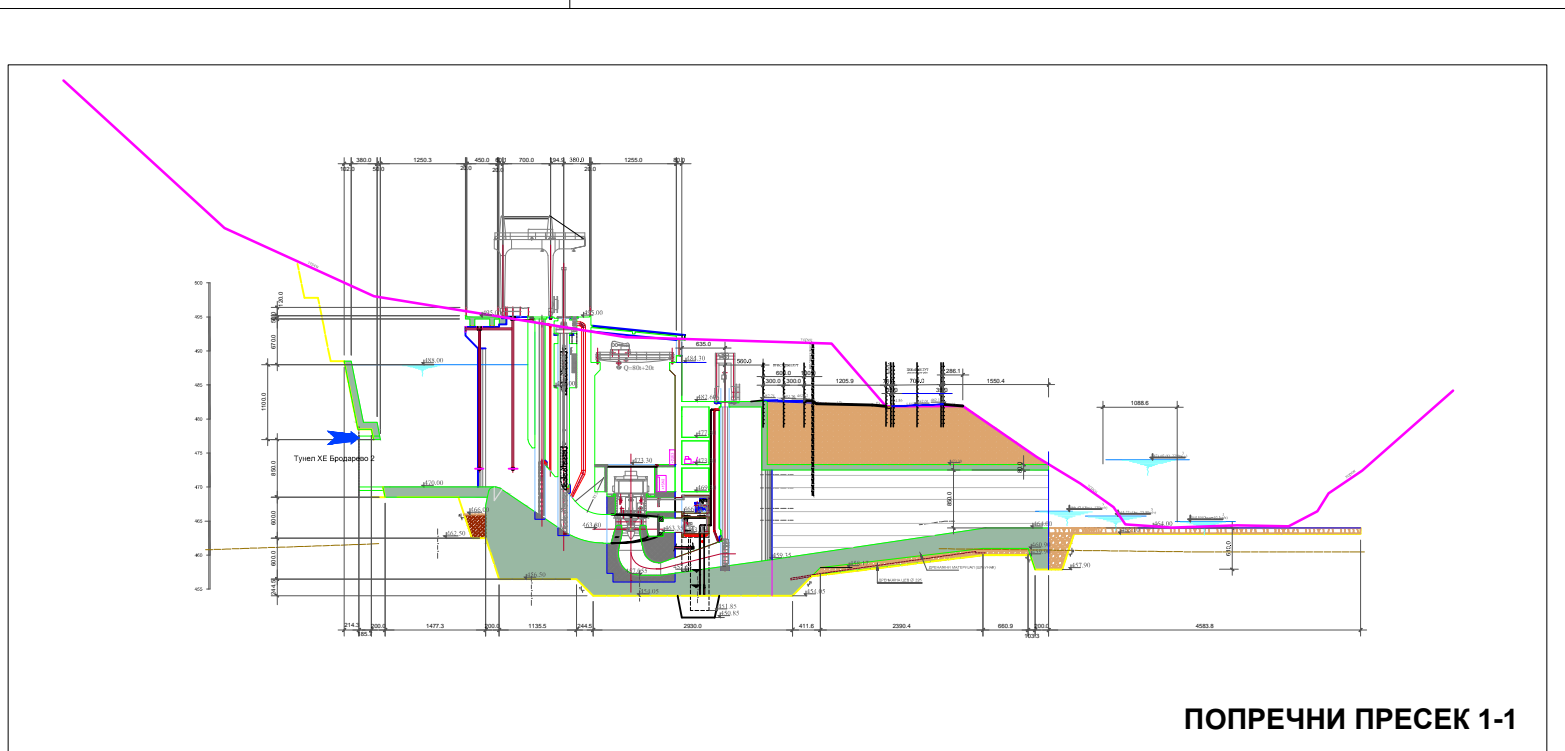


Осовинске тачке за интерну саобраћајницу (О)

Бр. тачке	X	Y
O1	7 396 122,82	4 794 672,38
O2	7 396 223,31	4 794 514,11

Темењне тачке за интерну саобраћајницу (Т)

Бр. тачке	X	Y
T1	7 396 099,38	4 794 650,63
T2	7 396 160,16	4 794 615,29
T3	7 396 187,43	4 794 580,61
T4	7 396 204,53	4 794 542,02



РЕПУБЛИКА СРБИЈА
 Министарство грађевинарства,
 саобраћаја и инфраструктуре

ИЗМЕНА И ДОПУНА ПРОСТОРНОГ ПЛАНА
 ПОДРУЧЈА ПОСЕБНЕ НАМЕНЕ
 ХИДРОЕЛЕКТРАНА БРОДАРЕВО 1 И 2 НА РЕЦИ ЛИМ
 - НАЦРТ ПЛАНА -

Детаљна карта приказа елемената ХЕ "Бродарево 2"
 ПЛАНИРАНА НАМЕНА И ПЛАН РЕГУЛАЦИЈЕ И НИВЕЛАЦИЈЕ

ЛЕГЕНДА:

ГРАНИЦЕ

- Граница обухвата детаљне разраде
- Граница катастарске општине
- Граница природног добра ПАО Камена Гора

НАМЕНА ПОВРШИНА
 Грађевинско земљиште

- Деоница државног пута IБ реда бр. 23
- Машинска зграда ХЕ "Бродарево 2"

Водно земљиште

- Река Лим

Шумско земљиште

- Шуме и шумско земљиште

РЕГУЛАЦИЈА И НИВЕЛАЦИЈА

- Регулацијска линија
- Грађевинска линија
- Граница грађења
- Ивица коловоза
- Осовина коловоза
- Ивична трака
- Граница ископа
- Радијуси и прелазнице
- Коте нивелете
- Попречни и подужни нагиби коловоза
- Тунел за довод воде до машинске зграде

ЕЛЕКТРОЕНЕРГЕТСКА ИНФРАСТРУКТУРА

- Планирани далековод ДВ 110kV (за даљу разраду кроз ПДР или УП за јавну намену)
- Постојећи далековод ДВ 35kV
- Постојећи далековод ДВ 35kV који се демантира
- Планирани кабловски вод 35kV
- Постојећи далековод ДВ 10kV
- Постојећи стуб далековода ДВ 35kV
- Постојећи стуб далековода ДВ 35kV који се демантира
- Планирани стуб далековода ДВ 35kV

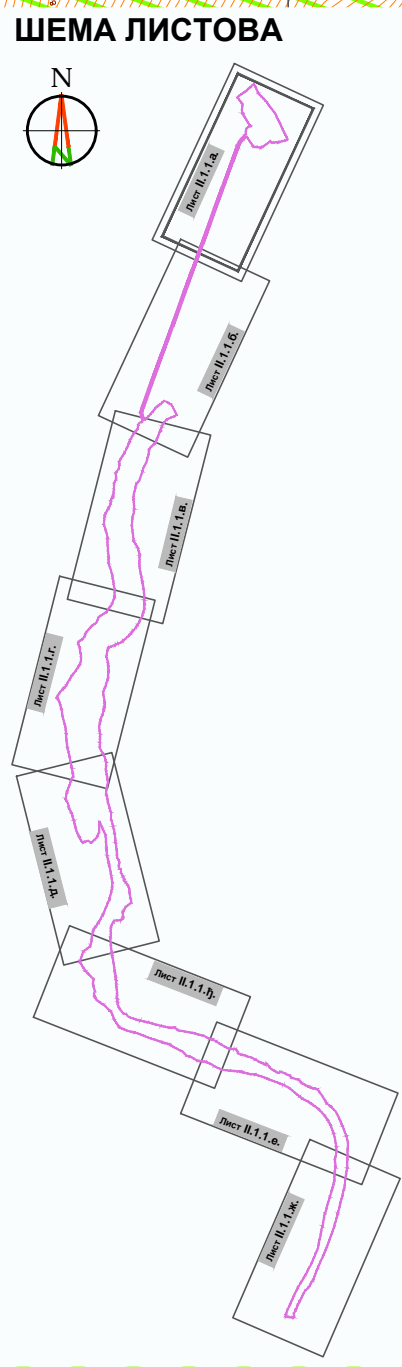
ЗАШТИТА ПРИРОДЕ

- Режими заштите природе
- Подручје II степена заштите
- Подручје III степена заштите

ЗАШТИТНИ ПОЈАСЕВИ ИНФРАСТР. ВОДОВА

- Заштитни појас електроенергетске инфраструктуре (за ДВ 10kV је 2x10m, за ДВ 35kV је 2x15m од крајњег фазног проводника)

НАПОМЕНА:
 За планирани далековод 110kV за који је предвиђена обавезна израда ПДР или УП за јавну намену, није цртан заштитни појас, јер ће његова коначна траса, а самим тим и заштитни појас бити дефинисан кроз обавезну израду ПДР или УП за јавну намену.



Напомена:
 km 251+368 = станица државног пута по Референтној систему
 ДП 16-23 = ознака државног пута по Уредби о категоризацији држ. путева
 Референтни систем мреже државних путева Републике Србије (ДП - Путама Србије - новембар 2017 год.)
 Уредба о категоризацији државних путева ("Сл. гласник РС" бр. 106/13, 119/13 и 93/15)

Рамерник:
 0 10 20 30 40 50 100 200m

Носилац израде плана: РЕПУБЛИКА СРБИЈА Министарство грађевинарства, саобраћаја и инфраструктуре Сектор за просторно планирање и урбанизам

Наручилац израде плана: "REW ENERGY" Д.О.О. ул. Ужичка бр.1 ЗЕМУН

Обрађивачу плана: "АРХИПЛАН" Д.О.О. ул. Кнеза Михаила бр.66 АРАНЂЕЛОВАЦ

Назив плана: ИЗМЕНА И ДОПУНА ПРОСТОРНОГ ПЛАНА ПОДРУЧЈА ПОСЕБНЕ НАМЕНЕ хидроелектрана Бродарево 1 и 2 на реци Лим - нацрт плана -

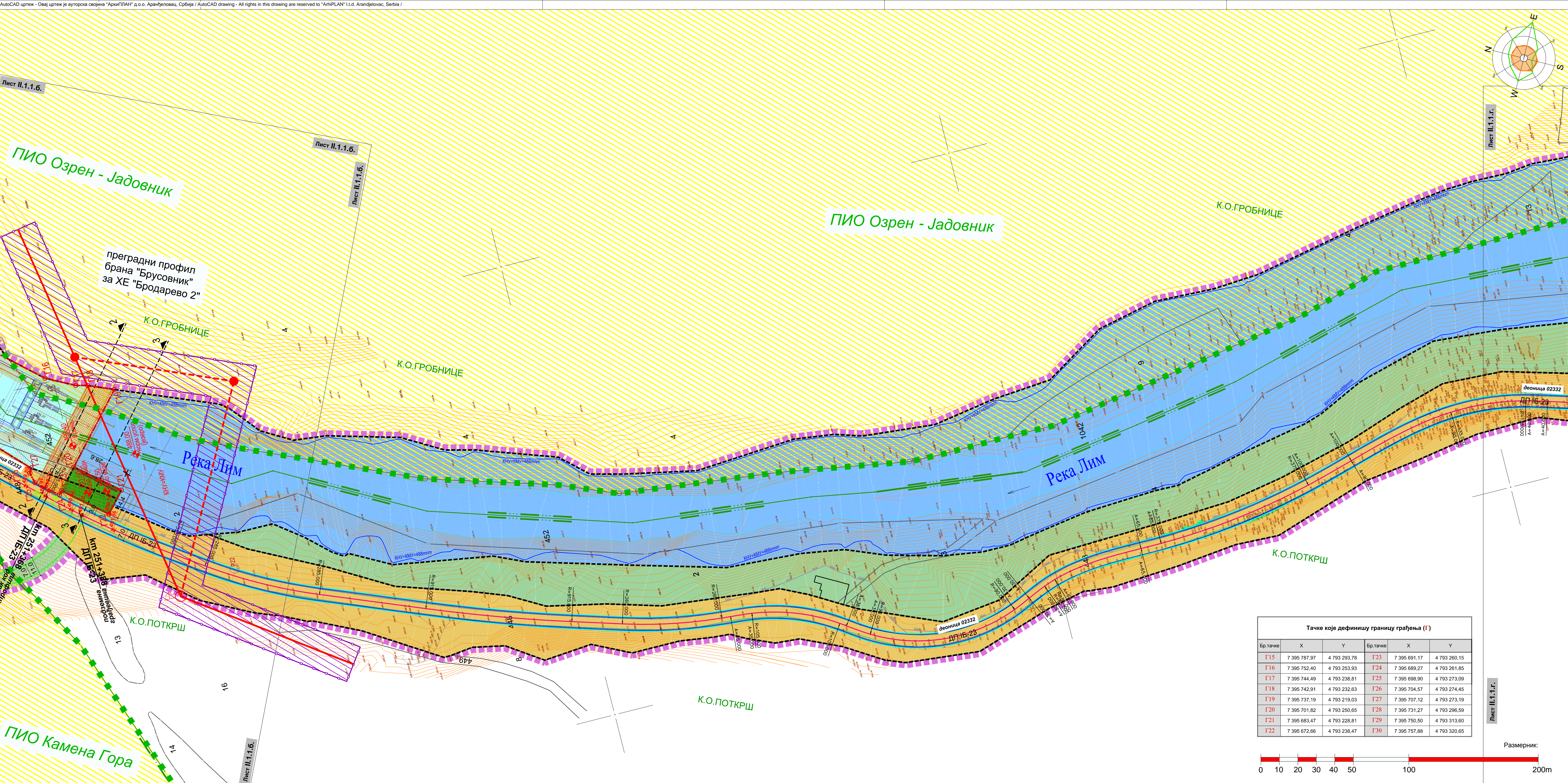
Назив листа: Детаљна карта приказа елемената ХЕ "Бродарево 2" ПЛАНИРАНА НАМЕНА И ПЛАН РЕГУЛАЦИЈЕ И НИВЕЛАЦИЈЕ

Руководилац израде: одговорни урбанста: дипл.инж.арх. Драгана Бига (ИКС 200 0015 03)

Размера: 1:1.000 Лист број: II.1.1.а Датум: март, 2020 год.

AutoCAD цртеж - Овај цртеж је ауторска својина "АрхипЛАН" д.о.о. Аранђеловац, Србија / AutoCAD drawing - All rights in this drawing are reserved to "ArhiPLAN" L.L.d. Aranđelovac, Serbia /

AutoCAD цртеж - Овај цртеж је ауторска својина "АрхипЛАН" д.о.о. Аранђеловац, Србија / AutoCAD drawing - All rights in this drawing are reserved to "ArhiPLAN" L.L.d. Aranđelovac, Serbia




РЕПУБЛИКА СРБИЈА
Министарство грађевинарства,
саобраћаја и инфраструктуре
ИЗМЕНА И ДОПУНА ПРОСТОРНОГ ПЛАНА
ПОДРУЧЈА ПОСЕБНЕ НАМЕНЕ
ХИДРОЕЛЕКТРАНА БРОДАРЕВО 1 И 2 НА РЕЦИ ЛИМ
- НАЦРТ ПЛАНА -

Детаљна карта приказа елемената ХЕ "Бродарево 2"
 ПЛАНИРАНА НАМЕНА И ПЛАН РЕГУЛАЦИЈЕ И НИВЕЛАЦИЈЕ

ЛЕГЕНДА:

ГРАНИЦЕ

- Граница обухвата детаљне разраде
- Граница катастарске општине
- Граница природног добра (ПИО Камена Гора и ПИО Озрен - Јадовник)

НАМЕНА ПОВРШИНА
Грађевинско земљиште

- Деоница државног пута 1Б реда бр.23
- Плато за маневрисање

Водно земљиште

- Река Лим
- Акумулација "Брусовник"

Шумско земљиште

- Шуме и шумско земљиште

РЕГУЛАЦИЈА И НИВЕЛАЦИЈА

- Регулациона линија
- Граница грађења
- Ивица коловоза
- Осовина коловоза
- Ивична трака
- Граница ископа
- АБ плато
- Радијуси и прелазнице
- Коте нивелете
- Попречни и подужни нагиби коловоза
- Пристап са државног пута - преградни профил бране
- Тунел за довод воде до машинске зграде

ЕЛЕКТРОЕНЕРГ. ИНФРАСТРУКТУРА

- Постојећи далековод ДВ 10kV
- Постојећи далековод ДВ 10kV који се демантира
- Планирани далековод ДВ 10kV
- Постојећи стуб далековода
- Планирани стуб далековода

ЗАШТИТА ПРИРОДЕ

- Режим заштите природе
- Подручје II степена заштите

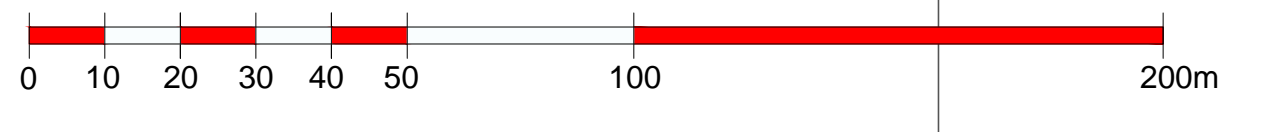
ЗАШТИТНИ ПОЈАСЕВИ
ЛИНИЈСКИХ ИНФРАС.КОРИДОРА

- Заштитни појас електроенергет.инфраструктуре (за ДВ 10kV је 2x10m, за ДВ 35kV је 2x15m од крајњег фазног проводника)

ШЕМА ЛИСТОВА

Тачке које дефинишу границу грађења (Г)

Бр.тачке	X	Y	Бр.тачке	X	Y
Г15	7 395 787,97	4 793 293,78	Г23	7 395 691,17	4 793 260,15
Г16	7 395 752,40	4 793 253,93	Г24	7 395 689,27	4 793 261,85
Г17	7 395 744,49	4 793 238,81	Г25	7 395 698,90	4 793 273,09
Г18	7 395 742,91	4 793 232,63	Г26	7 395 704,57	4 793 274,45
Г19	7 395 737,19	4 793 219,03	Г27	7 395 707,12	4 793 273,19
Г20	7 395 701,82	4 793 250,65	Г28	7 395 731,27	4 793 296,59
Г21	7 395 683,47	4 793 228,81	Г29	7 395 750,50	4 793 313,60
Г22	7 395 672,66	4 793 238,47	Г30	7 395 757,88	4 793 320,65



Носилац израде плана: **РЕПУБЛИКА СРБИЈА** Министарство грађевинарства, саобраћаја и инфраструктуре Сектор за просторно планирање и урбанизам

Наручилац израде плана: **"REW ENERGY" Д.О.О.** ул. Ужичка бр.1 ЗЕМУН

Обрађивачу плана: **"АРХИПЛАН" Д.О.О.** ул. Кнеза Михаила бр.66 АРАНЂЕЛОВАЦ

Назив плана: **ИЗМЕНА И ДОПУНА ПРОСТОРНОГ ПЛАНА ПОДРУЧЈА ПОСЕБНЕ НАМЕНЕ хидроелектрана Бродарево 1 и 2 на реци Лим - нацрт плана -**

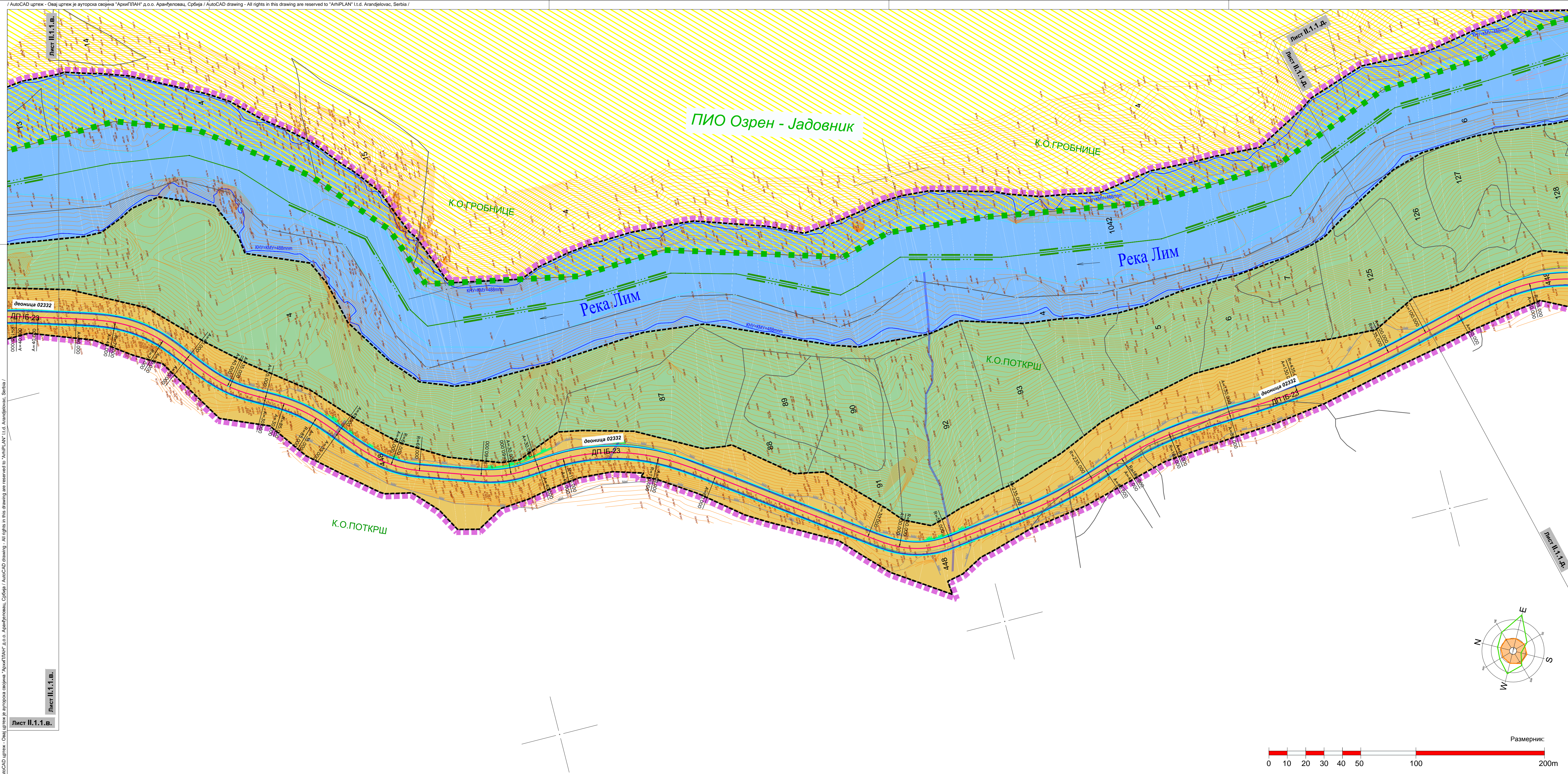
Назив листа: **Детаљна карта приказа елемената ХЕ "Бродарево 2" ПЛАНИРАНА НАМЕНА И ПЛАН РЕГУЛАЦИЈЕ И НИВЕЛАЦИЈЕ**

Размера: **1:1.000** Лист број: **II.1.1.в**

Датум: **март, 2020.год.**

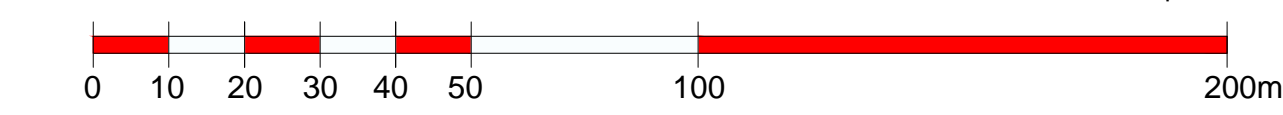
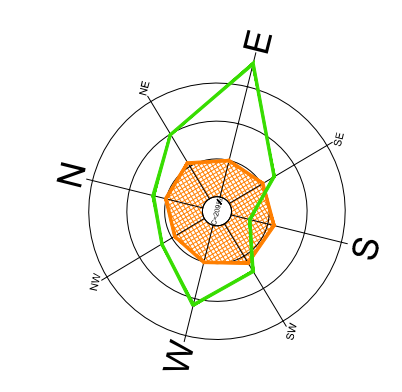
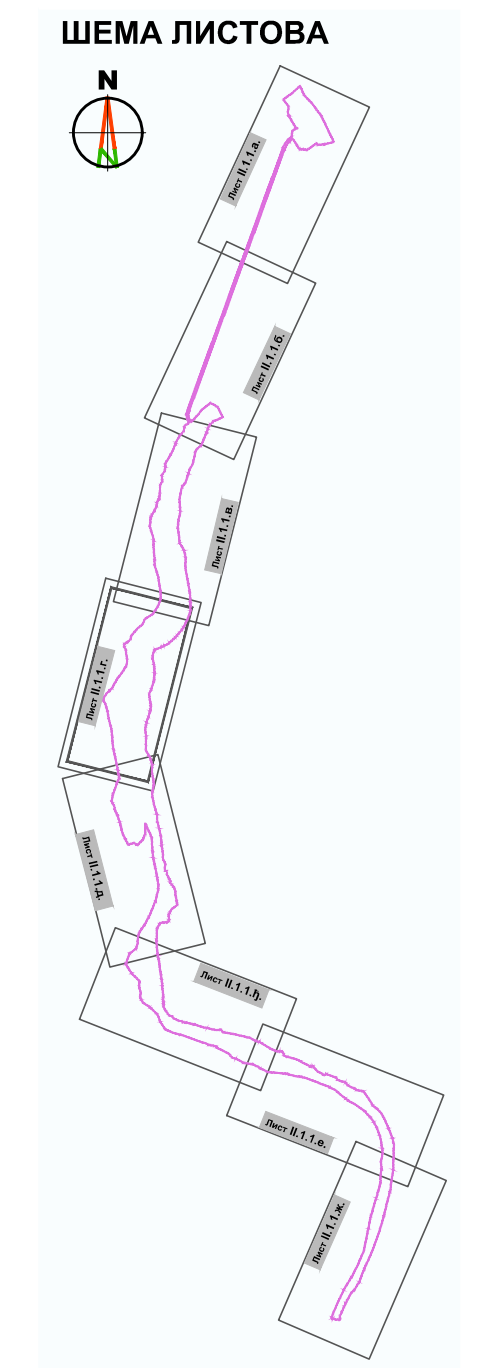
Руководилац израде: **одговорни урбаниста: дипл.инж.арх. Драгана Бига (ИКС 200 0015 03)**

AutoCAD цртеж - Овај цртеж је ауторска својина "АрхипЛАН" д.о.о. Аранђеловац, Србија / AutoCAD drawing - All rights in this drawing are reserved to "ArhiPLAN" L.L.d. Aranđelovac, Serbia




РЕПУБЛИКА СРБИЈА
 Министарство грађевинарства,
 саобраћаја и инфраструктуре
ИЗМЕНА И ДОПУНА ПРОСТОРНОГ ПЛАНА
ПОДРУЧЈА ПОСЕБНЕ НАМЕНЕ
ХИДРОЕЛЕКТРАНА БРОДАРЕВО 1 И 2 НА РЕЦИ ЛИМ
 - НАЦРТ ПЛАНА -
 Детаљна карта приказа елемената ХЕ "Бродарево 2"
 ПЛАНИРАНА НАМЕНА И ПЛАН РЕГУЛАЦИЈЕ И НИВЕЛАЦИЈЕ

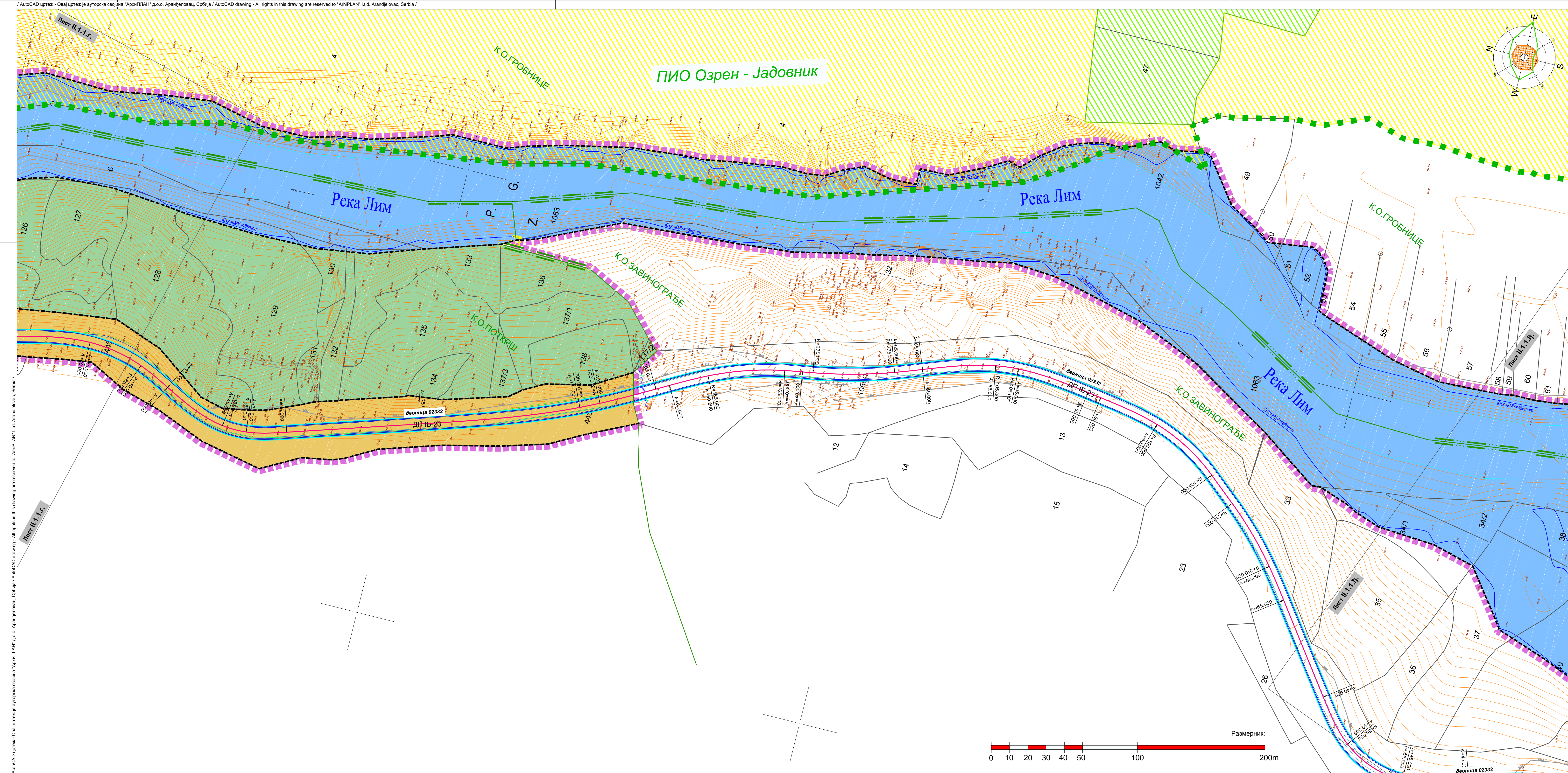
- ЛЕГЕНДА:**
- ГРАНИЦЕ**
- Граница обухвата детаљне разраде
 - Граница катастарске општине
 - Граница природног добра ПИО Озрен - Јадовник
- НАМЕНА ПОВРШИНА**
Грађевинско земљиште
- Деоница државног пута IБ реда бр.23
- Водно земљиште**
- Акумулација "Брусовник"
- Шумско земљиште**
- Шуме и шумско земљиште
- РЕГУЛАЦИЈА И НИВЕЛАЦИЈА**
- Регулациона линија
 - Ивица коловоза
 - Осовина коловоза
 - Ивична трака
 - Радијуси и прелазнице
 - Коте нивелете
 - Попречни и подужни нагиби коловоза
- ЗАШТИТА ПРИРОДЕ**
- Режим заштите природе
 - Подручје II степена заштите



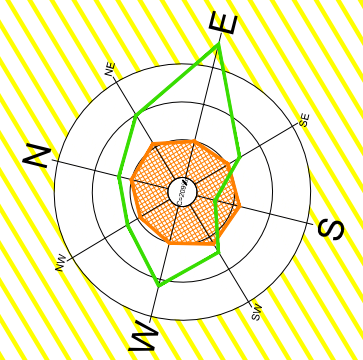
Носилац израде плана: Обрађивачу плана: Назив плана: Назив листа: Руководилац израде:	РЕПУБЛИКА СРБИЈА Министарство грађевинарства, саобраћаја и инфраструктуре Сектор за просторно планирање и урбанизам "АРХИПЛАН" Д.О.О. ул. Кнеза Михаила бр.66 АРАНЂЕЛОВАЦ	Наручилац израде плана: "REW ENERGY" Д.О.О. ул. Ужичка бр.1 ЗЕМУН Назив листа: Детаљна карта приказа елемената ХЕ "Бродарево 2" ПЛАНИРАНА НАМЕНА И ПЛАН РЕГУЛАЦИЈЕ И НИВЕЛАЦИЈЕ Датум: март, 2020 год.
одговорни урбаниста: дипл.инж.арх. Драгана Бига (ИКС 200 0015 03)		
















AutoCAD цртеж - Овај цртеж је ауторска својина "Архиплан" д.о.о. Аранђеловац, Србија / AutoCAD drawing - All rights in this drawing are reserved to "ArhiPLAN" Ltd. Aranđelovac, Serbia /

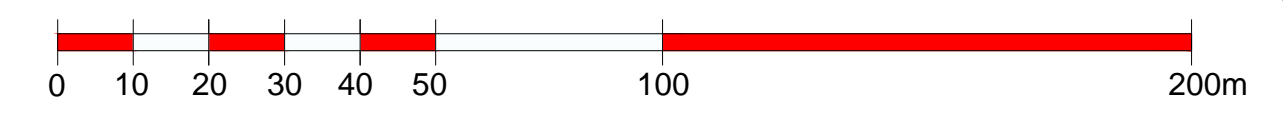
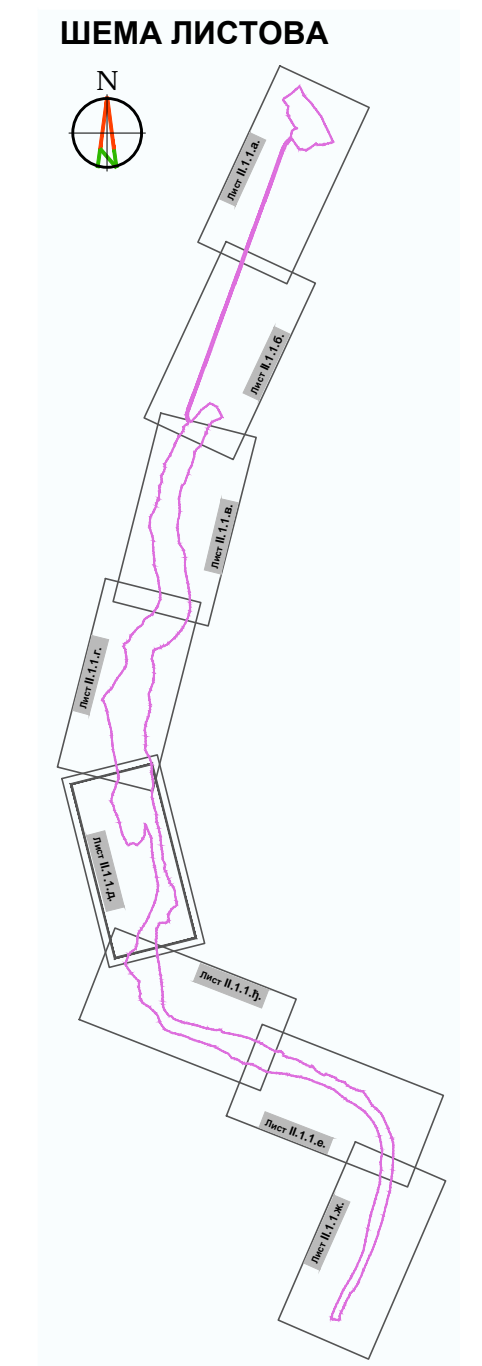
AutoCAD цртеж - Овај цртеж је ауторска својина "Архиплан" д.о.о. Аранђеловац, Србија / AutoCAD drawing - All rights in this drawing are reserved to "ArhiPLAN" Ltd. Aranđelovac, Serbia /




РЕПУБЛИКА СРБИЈА
 Министарство грађевинарства,
 саобраћаја и инфраструктуре
ИЗМЕНА И ДОПУНА ПРОСТОРНОГ ПЛАНА
ПОДРУЧЈА ПОСЕБНЕ НАМЕНЕ
ХИДРОЕЛЕКТРАНА БРОДАРЕВО 1 И 2 НА РЕЦИ ЛИМ
 - НАЦРТ ПЛАНА -
 Детаљна карта приказа елемената ХЕ "Бродарево 2"
 ПЛАНИРАНА НАМЕНА И ПЛАН РЕГУЛАЦИЈЕ И НИВЕЛАЦИЈЕ



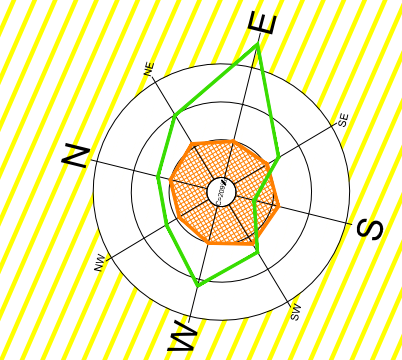
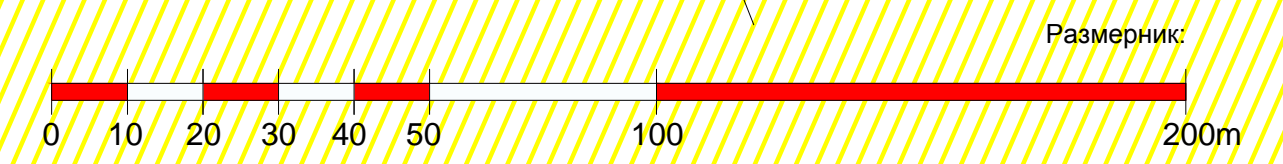
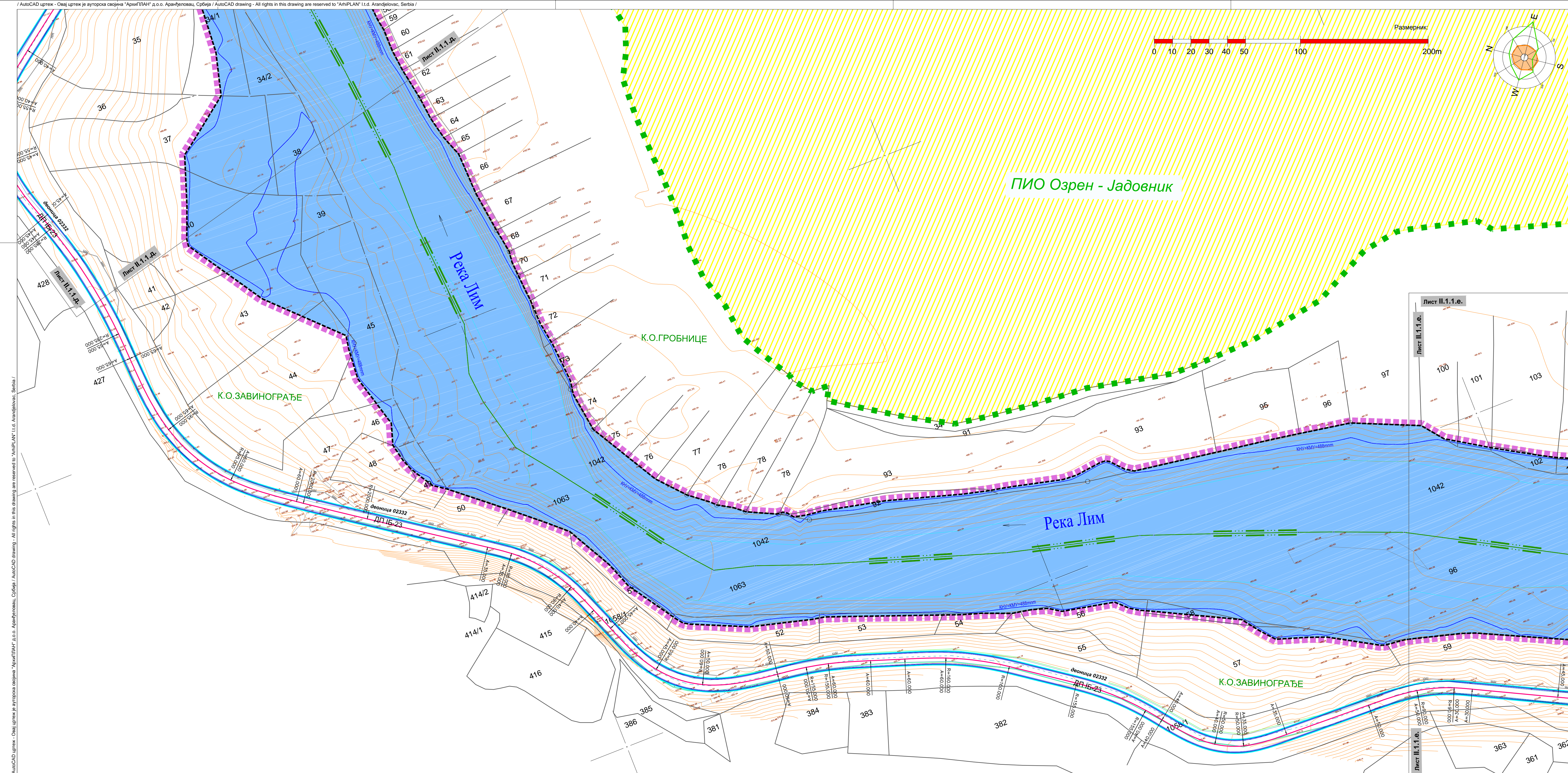
- ЛЕГЕНДА:**
- ГРАНИЦЕ**
-  Граница обухвата детаљне разраде
 -  Граница катастарске општине
 -  Граница природног добра ПИО Озрен - Јадовник
- НАМЕНА ПОВРШИНА**
Грађевинско земљиште
-  Деоница државног пута IБ реда бр.23
- Водно земљиште**
-  Акумулација "Брусовник"
- Шумско земљиште**
-  Шуме и шумско земљиште
- РЕГУЛАЦИЈА И НИВЕЛАЦИЈА**
-  Регулациона линија
 -  Ивица коловоза
 -  Осовина коловоза
 -  Ивична трака
 -  Радијуси и прелазнице
 -  Коте нивелете
 -  Попречни и подужни нагиби коловоза
- ЗАШТИТА ПРИРОДЕ**
-  Подручје II степена заштите
 -  Подручје III степена заштите



Носилац израде плана: Обрађивачу плана: "АРХИПЛАН" Д.О.О. ул. Кнеза Михаила бр.66 АРАНЂЕЛОВАЦ	РЕПУБЛИКА СРБИЈА Министарство грађевинарства, саобраћаја и инфраструктуре Сектор за просторно планирање и урбанизам	Наручилац израде плана: "REW ENERGY" Д.О.О. ул. Ужичка бр.1 ЗЕМУН
Назив плана: ИЗМЕНА И ДОПУНА ПРОСТОРНОГ ПЛАНА ПОДРУЧЈА ПОСЕБНЕ НАМЕНЕ хидроелектрана Бродарево 1 и 2 на реци Лим - нацрт плана -		
Назив листа: Детаљна карта приказа елемената ХЕ "Бродарево 2" ПЛАНИРАНА НАМЕНА И ПЛАН РЕГУЛАЦИЈЕ И НИВЕЛАЦИЈЕ		Размера: 1:1.000 Лист број: II.1.1.Г Датум: март, 2020.год.
Руководилац израде: одговорни урбаниста: дипл.инж.арх. Драгана Бига (ИКС 200 0015 03)		

AutoCAD цртеж - Овај цртеж је ауторска својина "АрхиПЛАН" д.о.о. Аранђеловац, Србија / AutoCAD drawing - All rights in this drawing are reserved to "ArhiPLAN" Ltd. Aranđelovac, Serbia

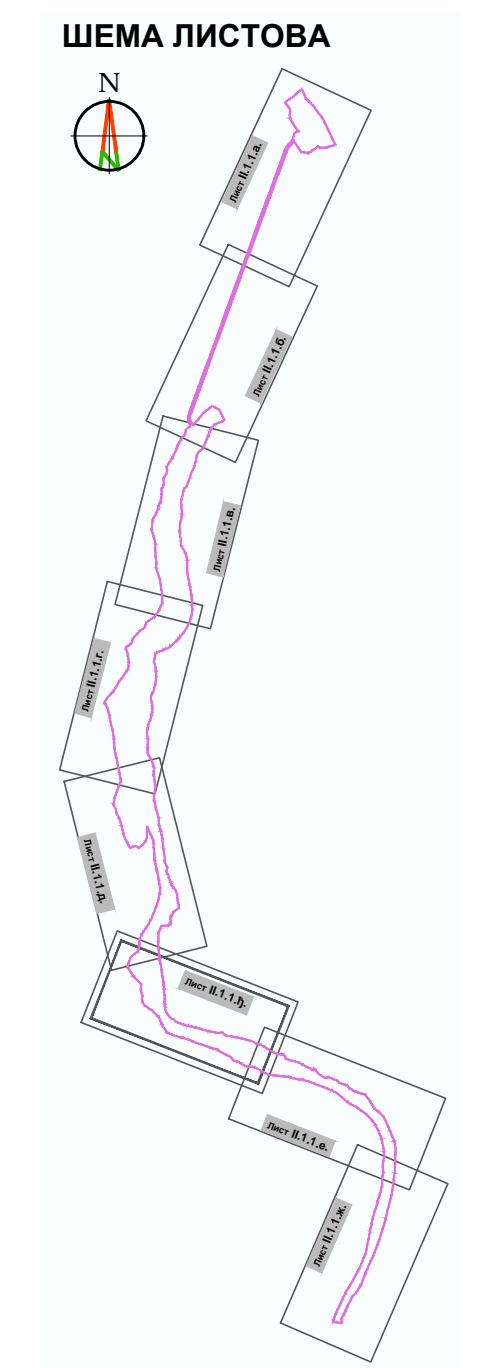
AutoCAD цртеж - Овај цртеж је ауторска својина "АрхиПЛАН" д.о.о. Аранђеловац, Србија / AutoCAD drawing - All rights in this drawing are reserved to "ArhiPLAN" Ltd. Aranđelovac, Serbia



РЕПУБЛИКА СРБИЈА
Министарство грађевинарства,
саобраћаја и инфраструктуре
ИЗМЕНА И ДОПУНА ПРОСТОРНОГ ПЛАНА
ПОДРУЧЈА ПОСЕБНЕ НАМЕНЕ
ХИДРОЕЛЕКТРАНА БРОДАРЕВО 1 И 2 НА РЕЦИ ЛИМ
- НАЦРТ ПЛАНА -

Детаљна карта приказа елемената ХЕ "Бродарево 2"
 ПЛАНИРАНА НАМЕНА И ПЛАН РЕГУЛАЦИЈЕ И НИВЕЛАЦИЈЕ

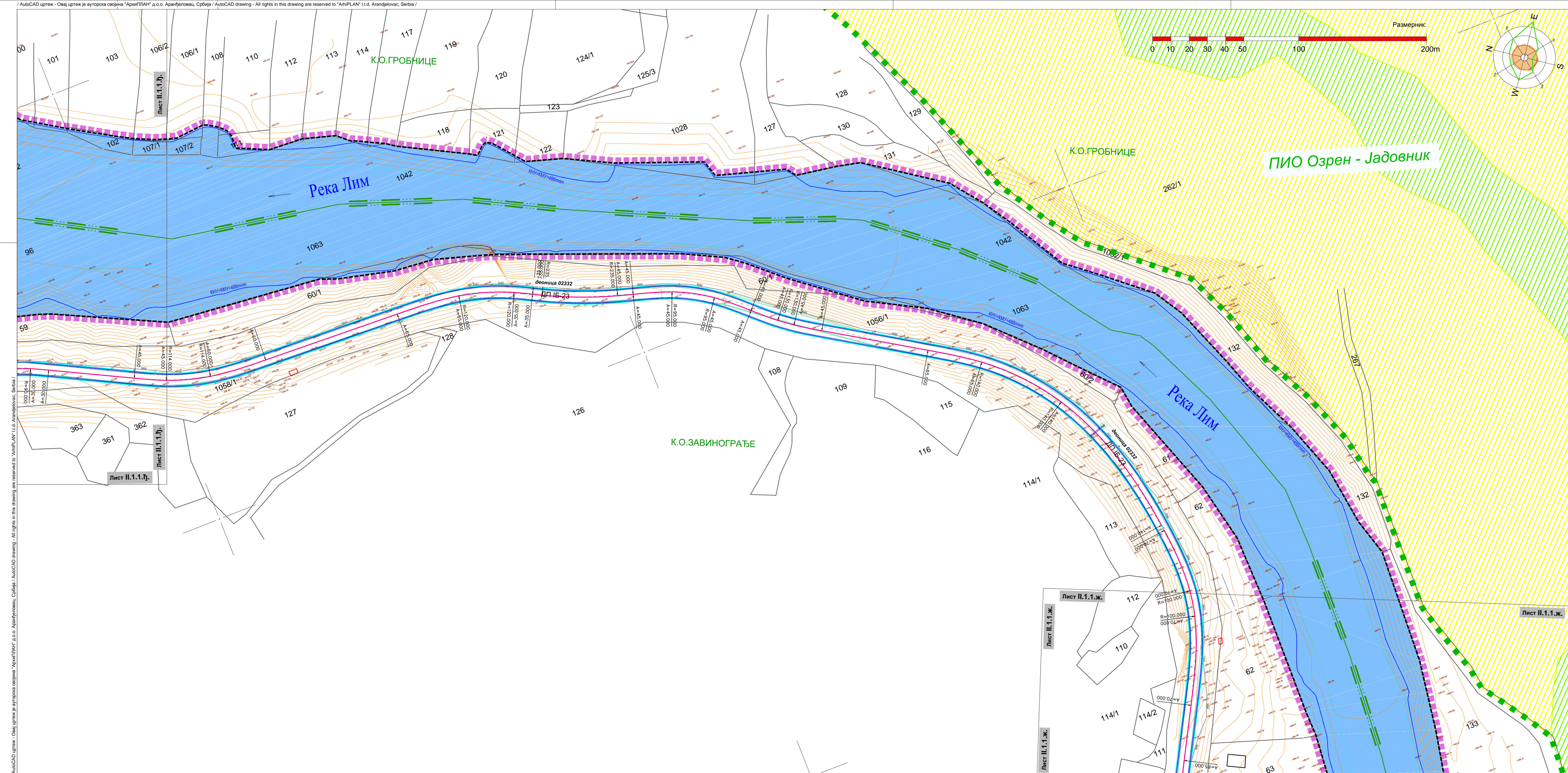
- ЛЕГЕНДА:**
- ГРАНИЦЕ**
- Граница обухвата детаљне разраде
 - Граница катастарске општине
 - Граница природног добра ПИО Озрен - Јадовник
- НАМЕНА ПОВРШИНА**
Грађевинско земљиште
- Десница државног пута IБ реда бр.23
- Водно земљиште**
- Акумулација "Брусовник"
- Шумско земљиште**
- Шуме и шумско земљиште
- РЕГУЛАЦИЈА И НИВЕЛАЦИЈА**
- Регулациона линија
 - Ивица коловоза
 - Осовина коловоза
 - Ивична трака
 - Радијуси и прелазнице
 - Коте нивелете
 - Попречни и подужни нагиби коловоза
- ЗАШТИТА ПРИРОДЕ**
- Режим заштите природе
 - Подручје II степена заштите



Носилац израде плана:	РЕПУБЛИКА СРБИЈА Министарство грађевинарства, саобраћаја и инфраструктуре Сектор за просторно планирање и урбанизам	Наручилац израде плана:	"REW ENERGY" Д.О.О. ул. Кнеза Михаила бр.1 ЗЕМУН
Обрађивач плана:	"АРХИПЛАН" Д.О.О. ул. Кнеза Михаила бр.66 АРАНЂЕЛОВАЦ		
Назив плана:	ИЗМЕНА И ДОПУНА ПРОСТОРНОГ ПЛАНА ПОДРУЧЈА ПОСЕБНЕ НАМЕНЕ хидроелектрана Бродарево 1 и 2 на реци Лим - нацрт плана -		
Назив листа:	Детаљна карта приказа елемената ХЕ "Бродарево 2" ПЛАНИРАНА НАМЕНА И ПЛАН РЕГУЛАЦИЈЕ И НИВЕЛАЦИЈЕ	Размера: 1:1.000	Лист број: II.1.1.ђ
Руководилац израде:	Драгана Бига	Датум:	март, 2020.год.
Одговорни урбаниста:	дипл.инж.арх. Драгана Бига (ИКС 200 0015 03)		

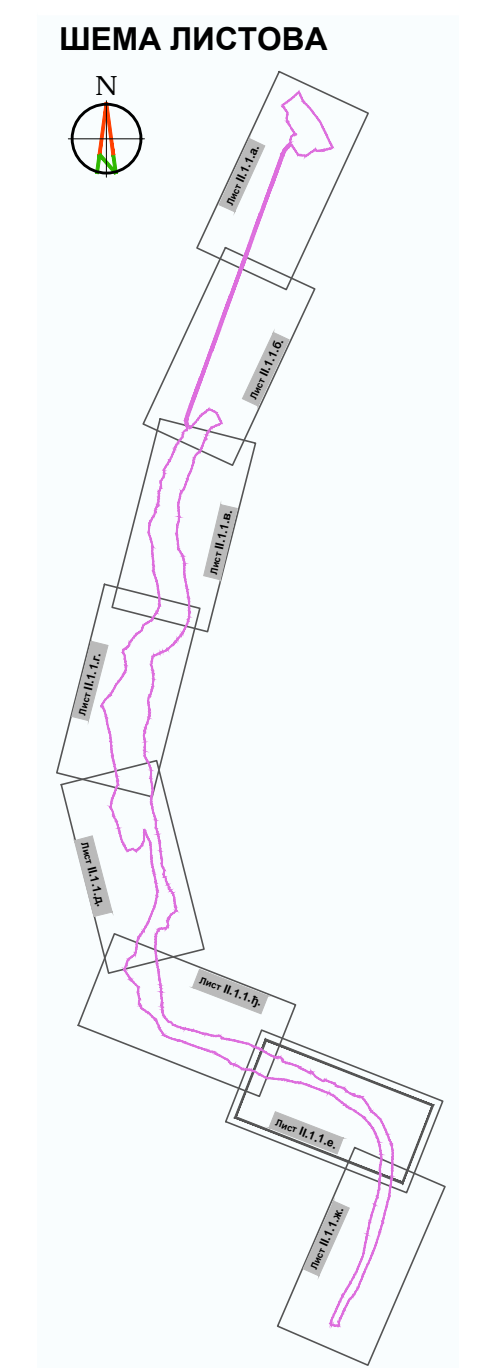
AutoCAD цртеж - Овај цртеж је ауторска својина "Архиплан" д.о.о. Аранђеловац, Србија / AutoCAD drawing - All rights in this drawing are reserved to "ArhiPLAN" L.L.d. Aranđelovac, Serbia /

AutoCAD цртеж - Овај цртеж је ауторска својина "Архиплан" д.о.о. Аранђеловац, Србија / AutoCAD drawing - All rights in this drawing are reserved to "ArhiPLAN" L.L.d. Aranđelovac, Serbia /




РЕПУБЛИКА СРБИЈА
 Министарство грађевинарства,
 саобраћаја и инфраструктуре
ИЗМЕНА И ДОПУНА ПРОСТОРНОГ ПЛАНА
ПОДРУЧЈА ПОСЕБНЕ НАМЕНЕ
ХИДРОЕЛЕКТРАНА БРОДАРЕВО 1 И 2 НА РЕЦИ ЛИМ
 - НАЦРТ ПЛАНА -
 Детаљна карта приказа елемената ХЕ "Бродарево 2"
 ПЛАНИРАНА НАМЕНА И ПЛАН РЕГУЛАЦИЈЕ И НИВЕЛАЦИЈЕ

- ЛЕГЕНДА:**
- ГРАНИЦЕ**
-  Граница обухвата детаљне разраде
 -  Граница катастарске општине
 -  Граница природног добра ПИО Озрен - Јадовник
- НАМЕНА ПОВРШИНА**
Грађевинско земљиште
-  Деоница државног пута IБ реда бр.23
- Водно земљиште**
-  Акумулација "Брусовник"
- Шумско земљиште**
-  Шуме и шумско земљиште
- РЕГУЛАЦИЈА И НИВЕЛАЦИЈА**
-  Регулациона линија
 -  Ивица коловоза
 -  Осовина коловоза
 -  Ивична трака
 -  Радијуси и прелазнице
 -  Коте нивелете
 -  Попречни и подужни нагиби коловоза
- ЗАШТИТА ПРИРОДЕ**
-  Режим заштите природе
 -  Подручје II степена заштите
 -  Подручје III степена заштите

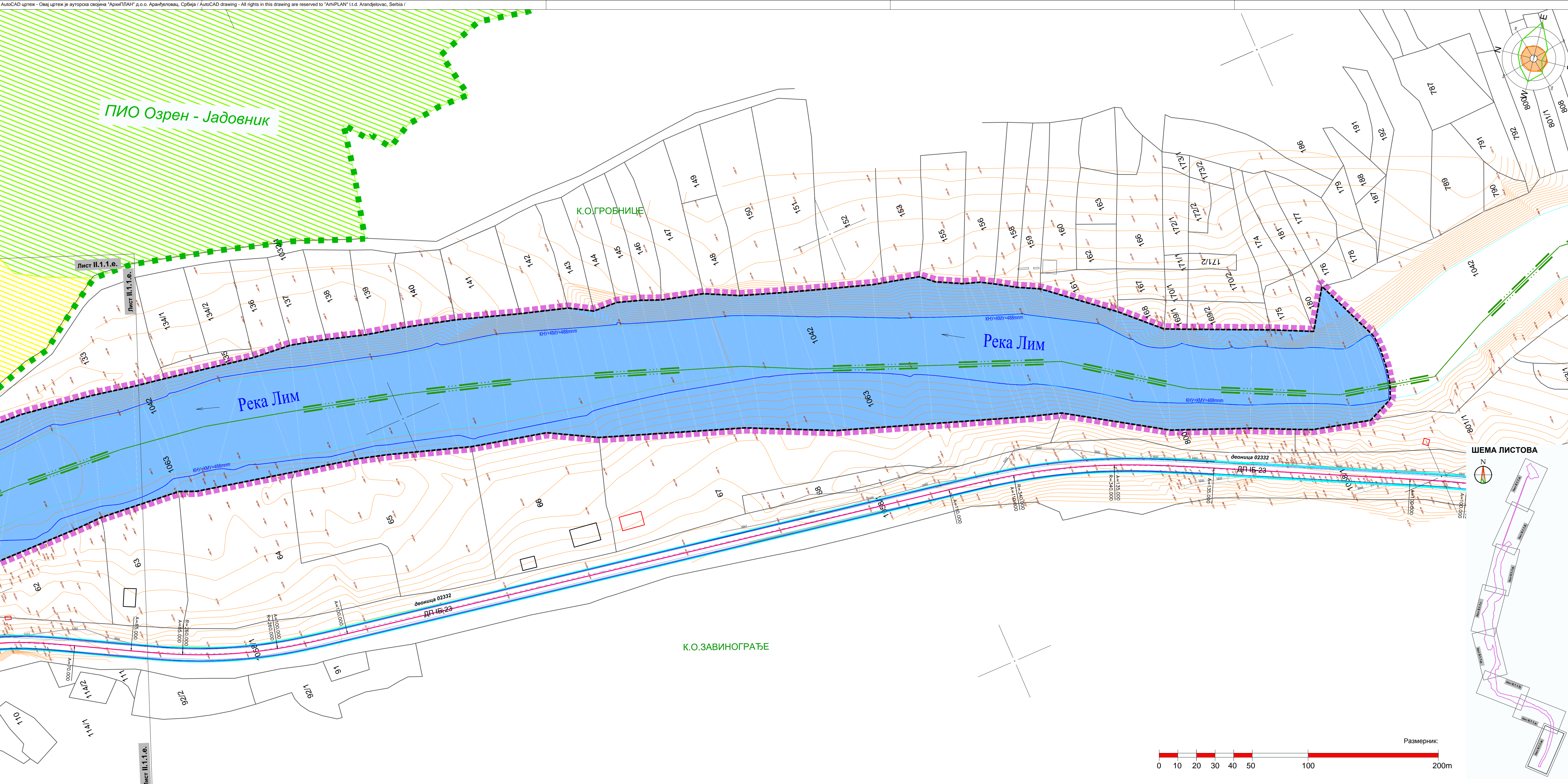


Носилац израде плана: Обрађивачу плана: "АРХИПЛАН" Д.О.О. ул. Кнеза Михаила бр.66 АРАНЂЕЛОВАЦ	РЕПУБЛИКА СРБИЈА Министарство грађевинарства, саобраћаја и инфраструктуре Сектор за просторно планирање и урбанизам	Наручилац израде плана: "REW ENERGY" Д.О.О. ул. Ужичка бр.1 ЗЕМУН
Назив плана: ИЗМЕНА И ДОПУНА ПРОСТОРНОГ ПЛАНА ПОДРУЧЈА ПОСЕБНЕ НАМЕНЕ хидроелектрана Бродарево 1 и 2 на реци Лим - нацрт плана -		
Назив листа: Детаљна карта приказа елемената ХЕ "Бродарево 2" ПЛАНИРАНА НАМЕНА И ПЛАН РЕГУЛАЦИЈЕ И НИВЕЛАЦИЈЕ		Размера: 1:1.000 Датум: март, 2020 год. Лист број: II.1.1.г
Руководилац израде: одговорни урбаниста: дипл.инж.арх. Драгана Бига (ИКС 200 0015 03)		

AutoCAD цртеж - Овај цртеж је ауторска својина "АрхиПЛАН" д.о.о. Аранђеловац, Србија / AutoCAD drawing - All rights in this drawing are reserved to "ArhiPLAN" Ltd. Aranđelovac, Serbia

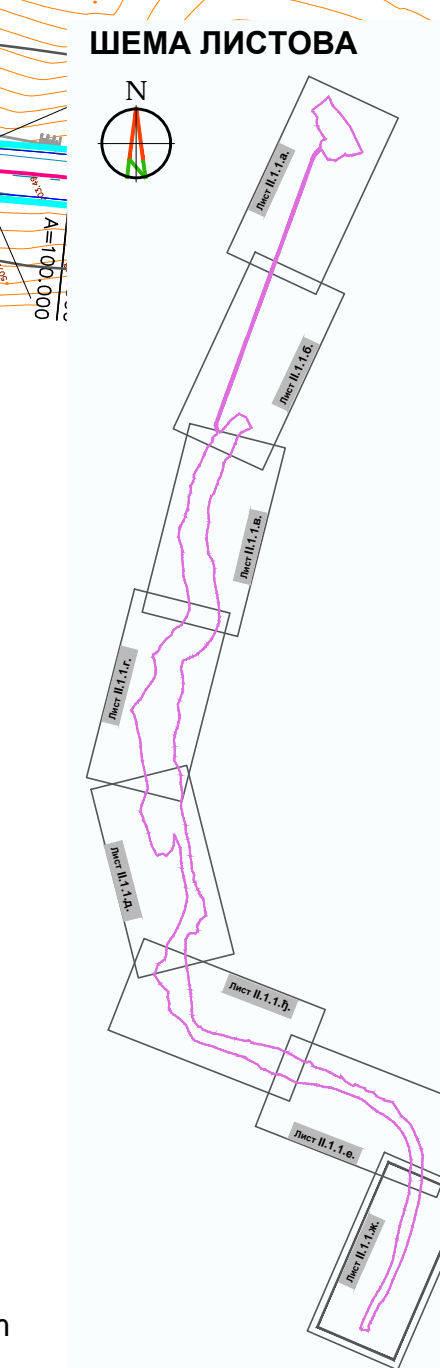
AutoCAD цртеж - Овај цртеж је ауторска својина "АрхиПЛАН" д.о.о. Аранђеловац, Србија / AutoCAD drawing - All rights in this drawing are reserved to "ArhiPLAN" Ltd. Aranđelovac, Serbia

AutoCAD цртеж - Овај цртеж је ауторска својина "АрхипЛАН" д.о.о. Аранђеловац, Србија / AutoCAD drawing - All rights in this drawing are reserved to "ArhiPLAN" Ltd. Aranđelovac, Serbia



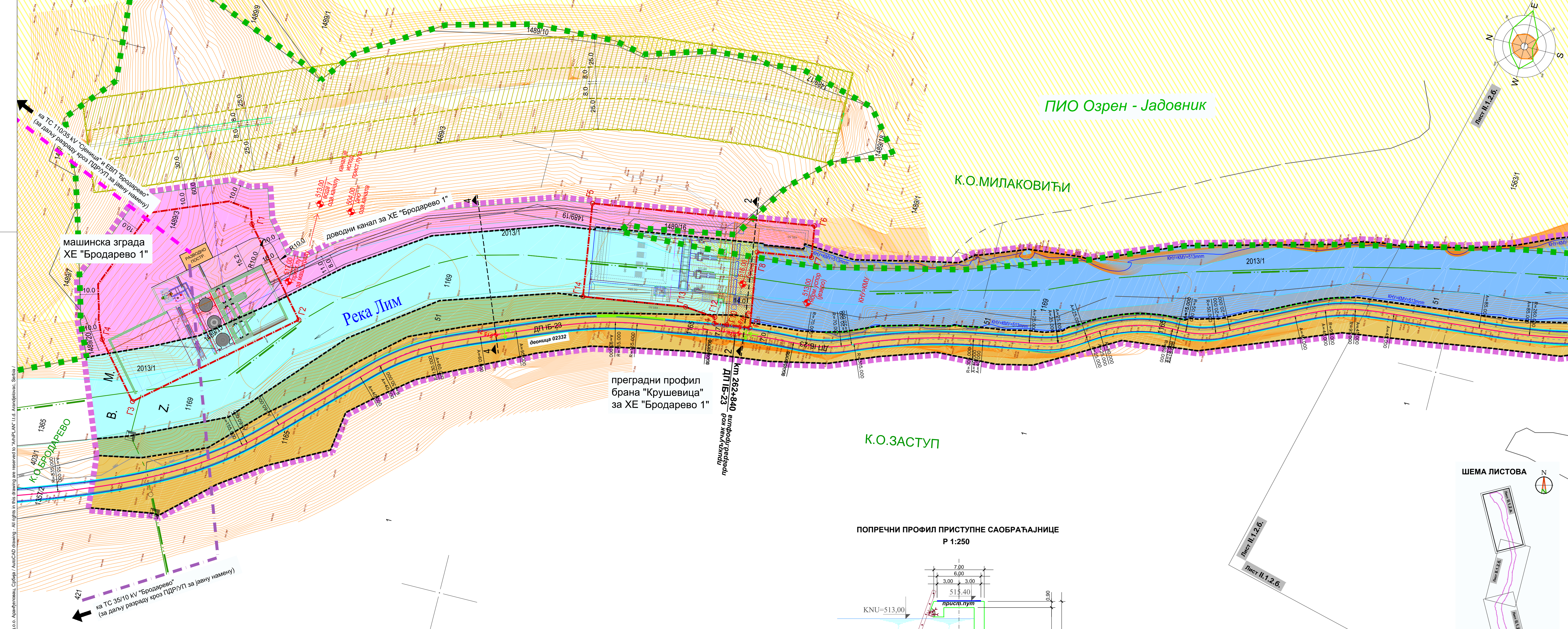

РЕПУБЛИКА СРБИЈА
 Министарство грађевинарства,
 саобраћаја и инфраструктуре
ИЗМЕНА И ДОПУНА ПРОСТОРНОГ ПЛАНА
ПОДРУЧЈА ПОСЕБНЕ НАМЕНЕ
ХИДРОЕЛЕКТРАНА БРОДАРЕВО 1 И 2 НА РЕЦИ ЛИМ
 - НАЦРТ ПЛАНА -
 Детаљна карта приказа елемената ХЕ "Бродарево 2"
 ПЛАНИРАНА НАМЕНА И ПЛАН РЕГУЛАЦИЈЕ И НИВЕЛАЦИЈЕ

- ЛЕГЕНДА:**
- ГРАНИЦЕ**
- Граница обухвата детаљне разраде
 - Граница катастарске општине
 - Граница природног добра ПИО Озрен - Јадовник
- НАМЕНА ПОВРШИНА**
Грађевинско земљиште
- Деоница државног пута IБ реда бр.23
- Водно земљиште**
- Акмулација "Брусовник"
- Шумско земљиште**
- Шуме и шумско земљиште
- РЕГУЛАЦИЈА И НИВЕЛАЦИЈА**
- Регулациона линија
 - Ивица коловоза
 - Осовина коловоза
 - Ивична трака
 - Радијуси и прелазнице
 - Коте нивелете
 - Попречни и подужни нагиби коловоза
- ЗАШТИТА ПРИРОДЕ**
- Режим заштите природе
 - Подручје II степена заштите
 - Подручје III степена заштите



Носилац израде плана:	РЕПУБЛИКА СРБИЈА Министарство грађевинарства, саобраћаја и инфраструктуре Сектор за просторно планирање и урбанизам	Наручилац израде плана:	"REW ENERGY" Д.О.О. ул. Ужичка бр.1 ЗЕМУН
Обрађивачу плана:	"АРХИПЛАН" Д.О.О. ул. Кнеза Михаила бр.66 АРАНЂЕЛОВАЦ		
Назив плана:	ИЗМЕНА И ДОПУНА ПРОСТОРНОГ ПЛАНА ПОДРУЧЈА ПОСЕБНЕ НАМЕНЕ хидроелектрана Бродарево 1 и 2 на реци Лим - нацрт плана -		
Назив листа:	Детаљна карта приказа елемената ХЕ "Бродарево 2" ПЛАНИРАНА НАМЕНА И ПЛАН РЕГУЛАЦИЈЕ И НИВЕЛАЦИЈЕ	Размера: 1:1.000	Лист број: II.1.1.ж
Руководилац израде:	Драгана Бига (ИКС 200 0015 03)	Датум:	март, 2020.год.
одговорни урбанста: дипл.инж.арх. Драгана Бига (ИКС 200 0015 03)			

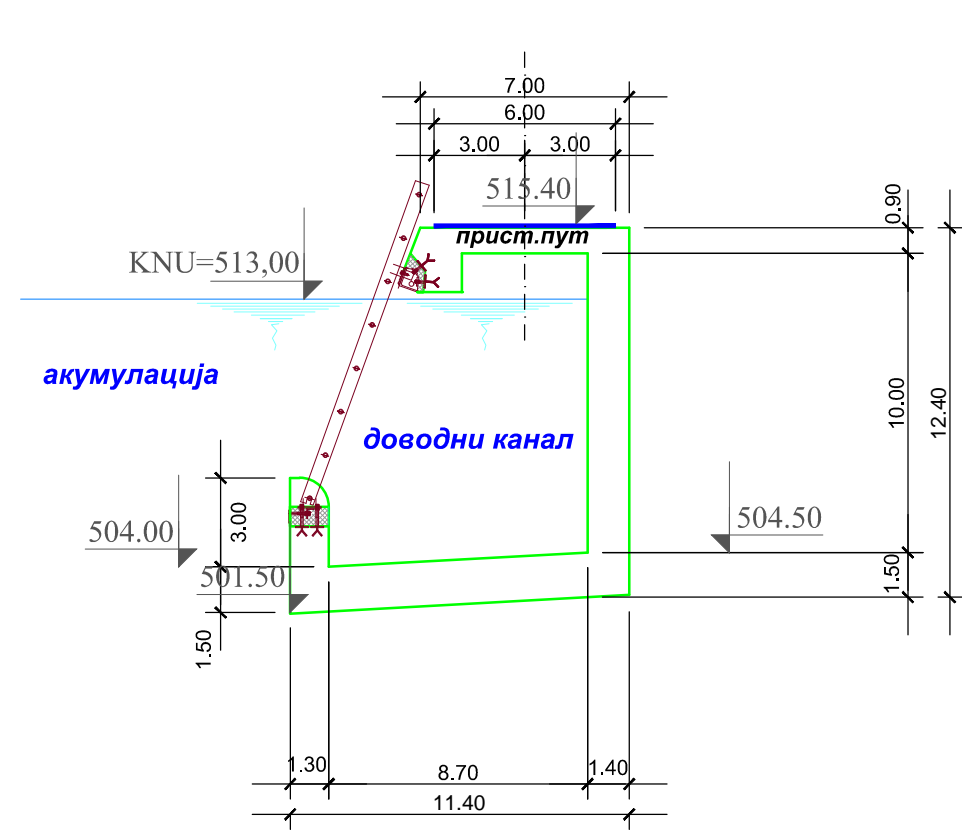
AutoCAD цртеж - Овај цртеж је ауторска својина "АрхипЛАН" д.о.о. Аранђеловац, Србија / AutoCAD drawing - All rights in this drawing are reserved to "ArhiPLAN" Ltd. Aranđelovac, Serbia




РЕПУБЛИКА СРБИЈА
 Министарство грађевинарства,
 саобраћаја и инфраструктуре
ИЗМЕНА И ДОПУНА ПРОСТОРНОГ ПЛАНА
ПОДРУЧЈА ПОСЕБНЕ НАМЕНЕ
ХИДРОЕЛЕКТРАНА БРОДАРЕВО 1 И 2 НА РЕЦИ ЛИМ
 - НАЦРТ ПЛАНА -
 Детаљна карта приказа елемената ХЕ "Бродарево 1"
 ПЛАНИРАНА НАМЕНА И ПЛАН РЕГУЛАЦИЈЕ И НИВЕЛАЦИЈЕ

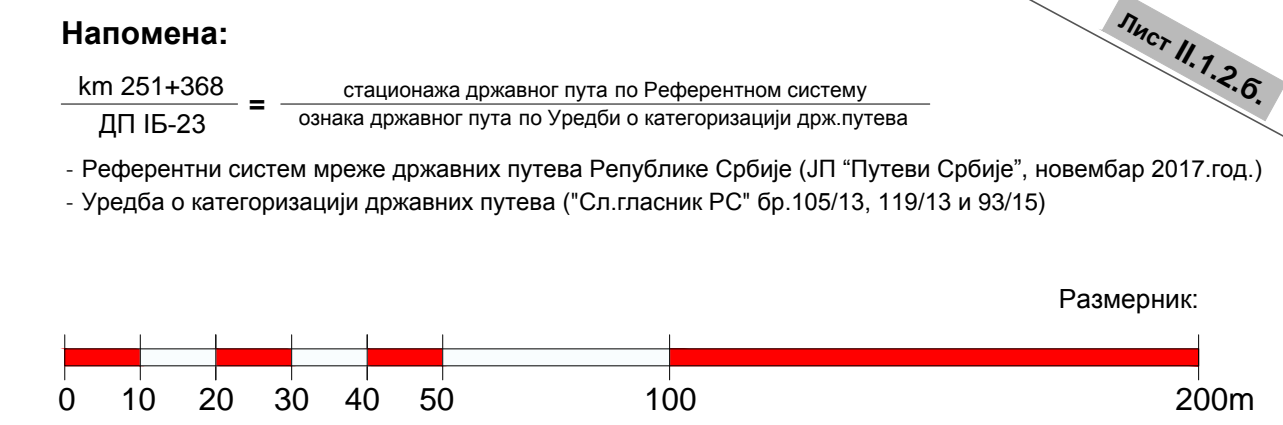
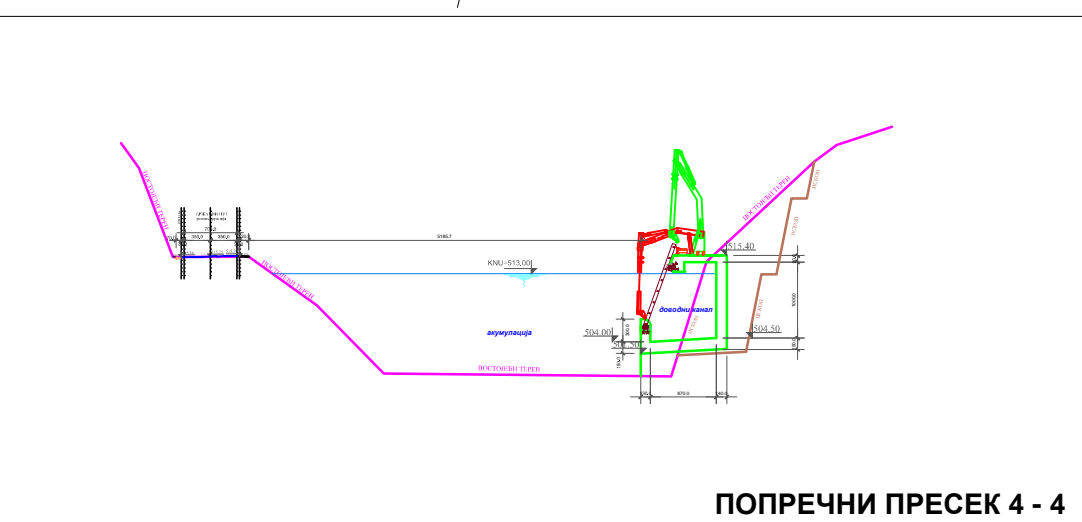
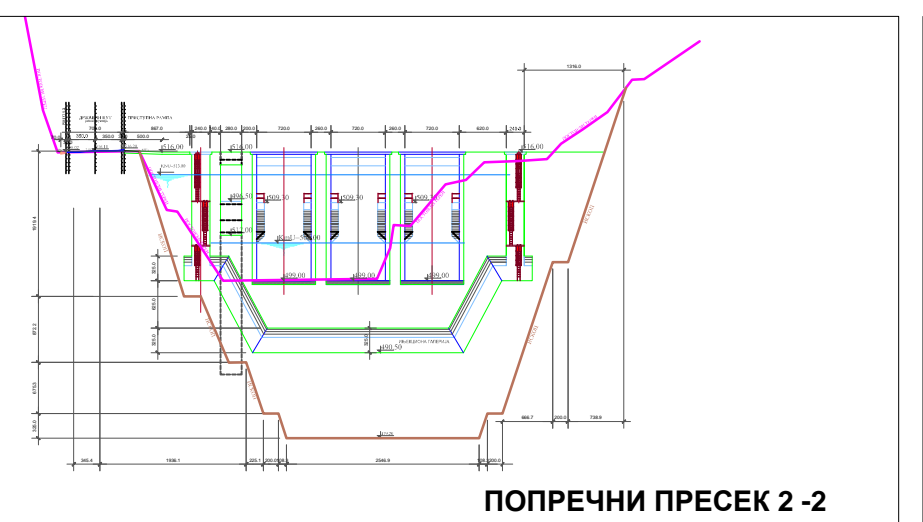
- ЛЕГЕНДА:**
- ГРАНИЦЕ**
- Граница обухвата детаљне разраде
 - Граница катастарске општине
 - Граница природног добра ПИО Озрен - Јадовник
- НАМЕНА ПОВРШИНА**
Грађевинско земљиште
- Деоница државног пута 1Б реда бр.23
 - Машинска зграда ХЕ "Бродарево 1"
- Водно земљиште**
- Река Лим
 - Акумулација "Крушевица"
- Шумско земљиште**
- Шуме и шумско земљиште
- РЕГУЛАЦИЈА И НИВЕЛАЦИЈА**
- Регулациона линија
 - Грађевинска линија
 - Граница грађења
 - Тачке које дефинишу границу грађења
 - Ивица коловоза
 - Осовина коловоза
 - Ивична трака
 - Граница ископа
 - Радијуси и прелазнице
 - Коте нивелете
 - Попречни и подужни нагиби коловоза
 - Пристап са државног пута - преградни профил бране
 - Планирани АБ зид
- ЕЛЕКТРОЕНЕРГЕТСКА ИНФРАСТРУКТУРА**
- Планирани далековод ДВ 110кV
 - Планирани далековод ДВ 35кV
- ЗАШТИТА ПРИРОДЕ**
- Режими заштите природе
 - Подручје II степена заштите
- ЗАШТИТНИ ПОЈАСЕВИ**
ЛИНИЈСКИХ ИНФРАСТР.КОРИДОРА
- Пружни појас железничке инфраструктуре (2x8m, од осе крајњег коловоза)
 - Инфраструктурни појас жел.инфраструктуре (2x25m, од осе крајњег коловоза)
- НАПОМЕНА:**
За планиране далеководе 35кV и 110кV за које је предвиђена обавезна израда ПДР или УП за јавну намену, нису учртани заштитни појасеви, јер ће њихова коначна траса, а самим тим и заштитни појасеви бити дефинисани кроз обавезну израду ПДР или УП за јавну намену.

ПОПРЕЧНИ ПРОФИЛ ПРИСТУПНЕ САОБРАЋАЈНИЦЕ
P 1:250



Тачке које дефинишу границу грађења (Г)

Бр. тачке	X	Y	Бр. тачке	X	Y
Г1	7 399 920,75	4 786 398,71	Г8	7 399 973,30	4 786 126,57
Г2	7 399 876,19	4 786 361,07	Г9	7 399 932,14	4 786 120,36
Г3	7 399 810,70	4 786 438,59	Г10	7 399 930,69	4 786 132,89
Г4	7 399 839,55	4 786 462,96	Г11	7 399 929,72	4 786 139,88
Г5	7 399 977,25	4 786 220,58	Г12	7 399 933,02	4 786 140,37
Г6	7 399 994,91	4 786 099,55	Г13	7 399 934,71	4 786 157,35
Г7	7 399 977,68	4 786 096,99	Г14	7 399 926,51	4 786 213,18



Носилац израде плана:	РЕПУБЛИКА СРБИЈА Министарство грађевинарства, саобраћаја и инфраструктуре Сектор за просторно планирање и урбанизам	Наручилац израде плана:	"REW ENERGY" Д.О.О. ул. Ужичка бр.1 ЗЕМУН
Обрађивачу плана:	"АРХИПЛАН" Д.О.О. ул. Кнеза Михаила бр.66 АРАНЂЕЛОВАЦ		
Назив плана:	ИЗМЕНА И ДОПУНА ПРОСТОРНОГ ПЛАНА ПОДРУЧЈА ПОСЕБНЕ НАМЕНЕ хидроелектрана Бродарево 1 и 2 на реци Лим - нацрт плана -		
Назив листа:	Детаљна карта приказа елемената ХЕ "Бродарево 1" ПЛАНИРАНА НАМЕНА И ПЛАН РЕГУЛАЦИЈЕ И НИВЕЛАЦИЈЕ	Размера: 1:1.000 Датум: март, 2020.год.	Лист број: II.1.2.a
Руководилац израде:	одговорни урбаниста: дипл.инж.арх. Драгана Бига (ИКС 200 0015 03)		

AutoCAD цртеж - Овај цртеж је ауторска својина "АрхипЛАН" д.о.о. Аранђеловац, Србија / AutoCAD drawing - All rights in this drawing are reserved to "ArhiPLAN" Ltd. Aranđelovac, Serbia /

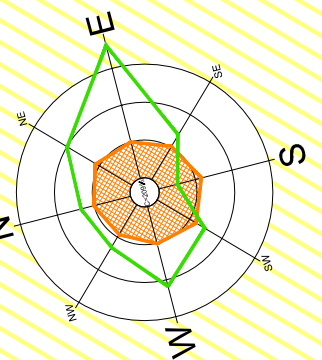
ПАО Озрен - Јадовник

К.О.МИЛАКОВИЋИ

К.О.ЗАСТУП

Река Лим

Река Лим



РЕПУБЛИКА СРБИЈА
 Министарство грађевинарства,
 саобраћаја и инфраструктуре

ИЗМЕНА И ДОПУНА ПРОСТОРНОГ ПЛАНА
 ПОДРУЧЈА ПОСЕБНЕ НАМЕНЕ
 ХИДРОЕЛЕКТРАНА БРОДАРЕВО 1 И 2 НА РЕЦИ ЛИМ
 - НАЦРТ ПЛАНА -

Детаљна карта приказа елемената ХЕ "Бродарево 1"
 ПЛАНИРАНА НАМЕНА И ПЛАН РЕГУЛАЦИЈЕ И НИВЕЛАЦИЈЕ

ЛЕГЕНДА:

ГРАНИЦЕ

- Граница обухвата детаљне разраде
- Граница катастарске општине
- Граница природног добра ПАО Озрен - Јадовник

НАМЕНА ПОВРШИНА

Грађевинско земљиште

- Деоница државног пута IБ реда бр.23

Водно земљиште

- Акумулација "Крушевица"

РЕГУЛАЦИЈА И НИВЕЛАЦИЈА

- Регулациона линија
- Ивица коловоза
- Осовина коловоза
- Ивична трака
- Радијуси и прелазнице
- Коте нивелете
- Попречни и подужни нагиби коловоза

ЗАШТИТА ПРИРОДЕ

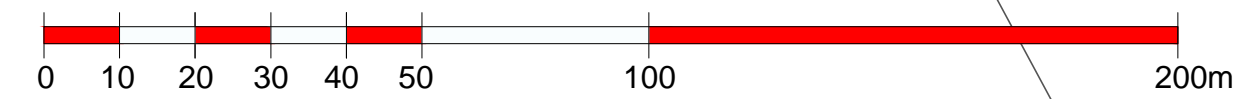
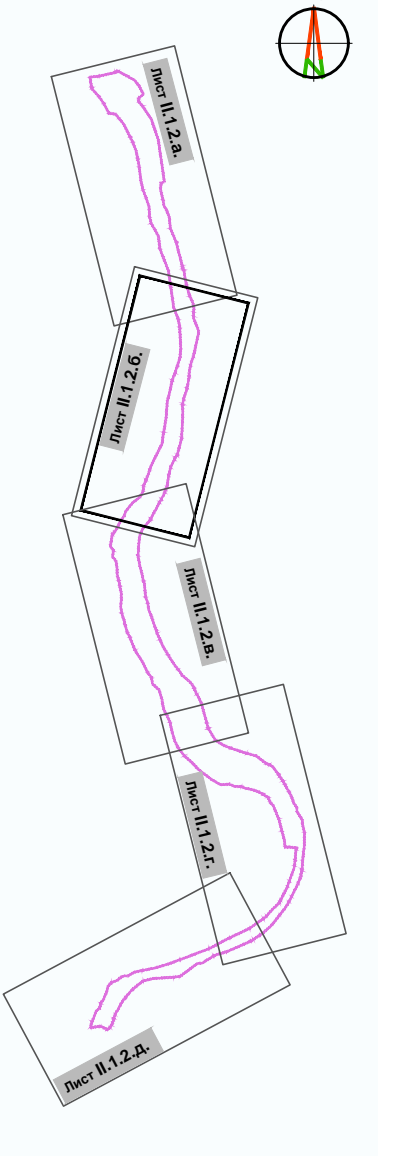
- Режими заштите природе
- Подручје II степена заштите

ЗАШТИТНИ ПОЈАСЕВИ

ЛИНИЈСКИХ ИНФРАСТР.КОРИДОРА

- Пружни појас железничке инфраструктуре (2x8m, од осе крајњег колосека)
- Инфраструктурни појас жел.инфраструктуре (2x25m, од осе крајњег колосека)

ШЕМА ЛИСТОВА



Размерник:

Назив листа: Детаљна карта приказа елемената ХЕ "Бродарево 1" - НАЦРТ ПЛАНА -

Размера: 1:1.000

ПЛАНИРАНА НАМЕНА И ПЛАН РЕГУЛАЦИЈЕ И НИВЕЛАЦИЈЕ

Датум: март, 2020.год.

Руководилац израде:

одговорни урбаниста: дипл.инж.арх. Драгана Бига (ИКС 200 0015 03)

Носилац израде плана: РЕПУБЛИКА СРБИЈА Министарство грађевинарства, саобраћаја и инфраструктуре Сектор за просторно планирање и урбанизам

Наручилац израде плана: "REW ENERGY" Д.О.О. ул. Ужичка бр.1 ЗЕМУН

Обрађивачу плана: "АРХИПЛАН" Д.О.О. ул. Кнеза Михаила бр.66 АРАНЂЕЛОВАЦ

Logos: BUREAU VERITAS, Excellent, ARHPLAN D.O.O.

Назив плана: ИЗМЕНА И ДОПУНА ПРОСТОРНОГ ПЛАНА ПОДРУЧЈА ПОСЕБНЕ НАМЕНЕ ХИДРОЕЛЕКТРАНА БРОДАРЕВО 1 И 2 НА РЕЦИ ЛИМ - НАЦРТ ПЛАНА -

Назив листа: Детаљна карта приказа елемената ХЕ "Бродарево 1" - НАЦРТ ПЛАНА -

Размера: 1:1.000

ПЛАНИРАНА НАМЕНА И ПЛАН РЕГУЛАЦИЈЕ И НИВЕЛАЦИЈЕ

Датум: март, 2020.год.

Руководилац израде:

одговорни урбаниста: дипл.инж.арх. Драгана Бига (ИКС 200 0015 03)

AutoCAD цртеж - Овај цртеж је ауторска својина "АрхипЛАН" д.о.о. Аранђеловац, Србија / AutoCAD drawing - All rights in this drawing are reserved to "ArhiPLAN" Ltd. Aranđelovac, Serbia /

ПАО Озрен - Јадовник

ОПШТИНА ПРИЈЕПОЉЕ
К.О.МИЛАКОВИЋИ

ОПШТИНА СЈЕНИЦА
КО.КРАЈИНОВИЋЕ

ОПШТИНА ПРИЈЕПОЉЕ
К.О.ГОСУН

Река Лим

Река Лим

AutoCAD цртеж - Овај цртеж је ауторска својина "АрхипЛАН" д.о.о. Аранђеловац, Србија / AutoCAD drawing - All rights in this drawing are reserved to "ArhiPLAN" Ltd. Aranđelovac, Serbia /


РЕПУБЛИКА СРБИЈА
 Министарство грађевинарства,
 саобраћаја и инфраструктуре
ИЗМЕНА И ДОПУНА ПРОСТОРНОГ ПЛАНА
ПОДРУЧЈА ПОСЕБНЕ НАМЕНЕ
ХИДРОЕЛЕКТРАНА БРОДАРЕВО 1 И 2 НА РЕЦИ ЛИМ
 - НАЦРТ ПЛАНА -

Детаљна карта приказа елемената ХЕ "Бродарево 1"
 ПЛАНИРАНА НАМЕНА И ПЛАН РЕГУЛАЦИЈЕ И НИВЕЛАЦИЈЕ

ЛЕГЕНДА:

ГРАНИЦЕ

- Граница обухвата детаљне разраде
- Граница јединице локалне самоуправе
- Граница катастарске општине
- Граница природног добра ПАО Озрен - Јадовник

НАМЕНА ПОВРШИНА
Грађевинско земљиште

- Деоница државног пута IБ реда бр.23

Водно земљиште

- Акумулација "Крушевица"

Шумско земљиште

- Шуме и шумско земљиште

РЕГУЛАЦИЈА И НИВЕЛАЦИЈА

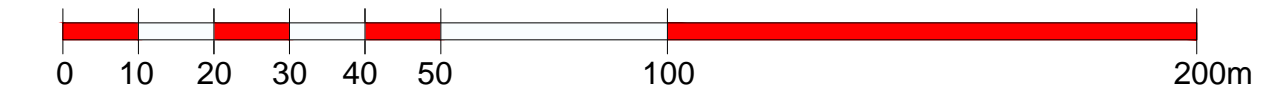
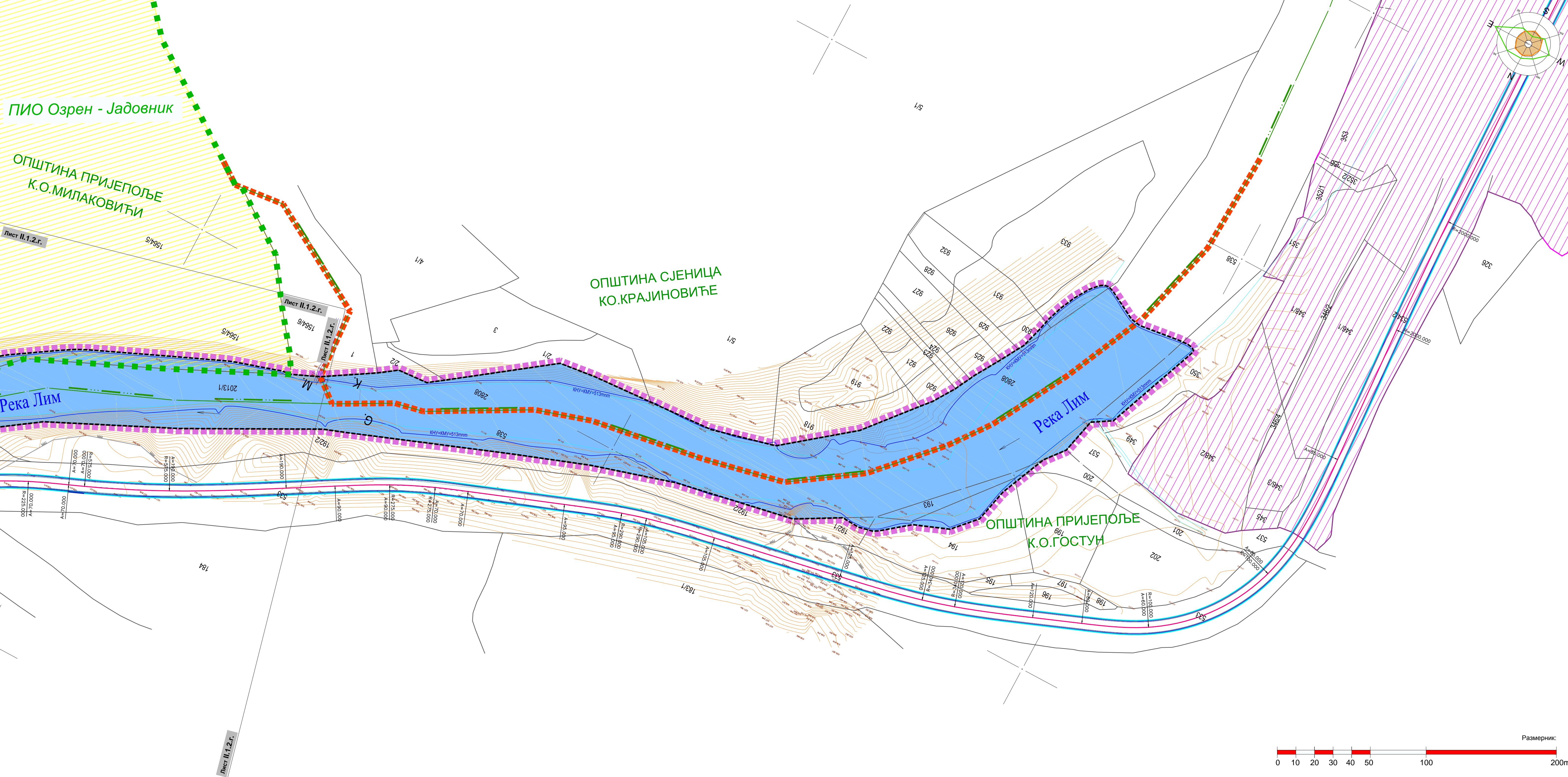
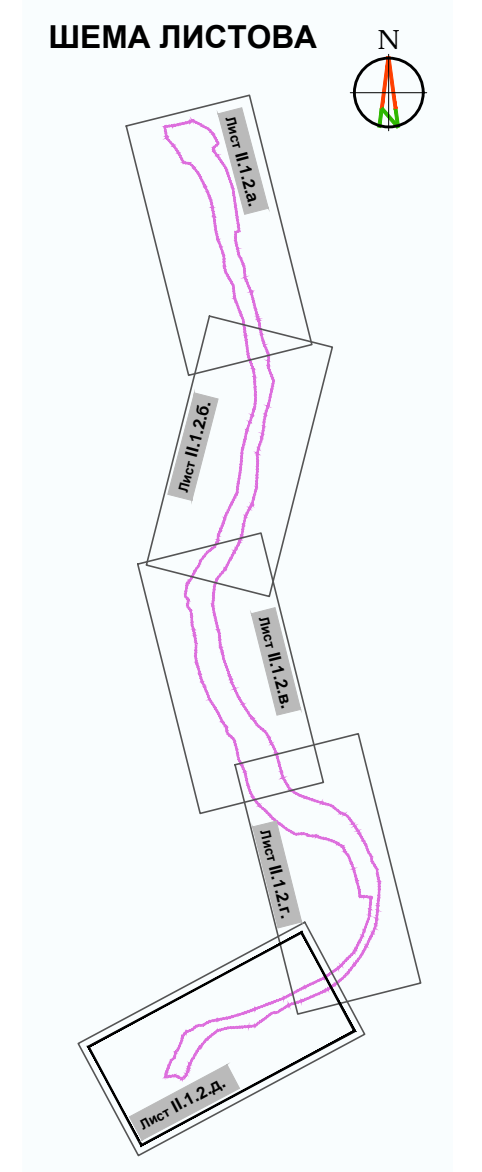
- Регулациона линија
- Ивица коловоза
- Осовина коловоза
- Ивична трака
- Радијуси и прелазнице
- Коте нивелете
- Попречни и подужни набији коловоза

ЗАШТИТА ПРИРОДЕ

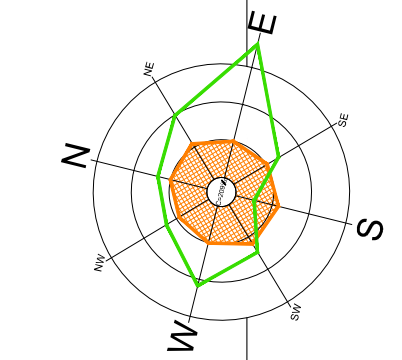
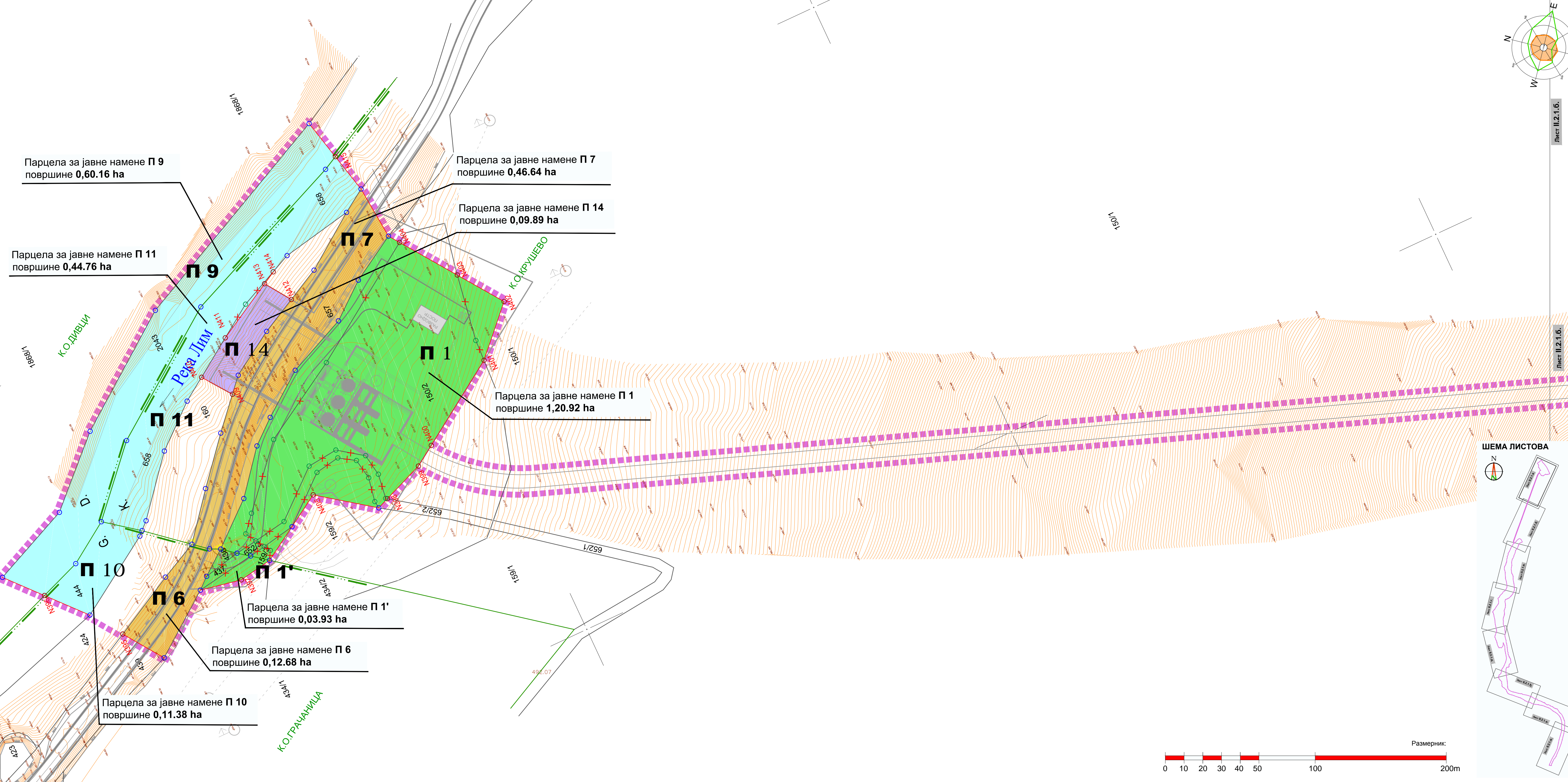
- Режим заштите природе
- Подручје II степена заштите

ПЛАНСКА ДОКУМЕНТАЦИЈА У ОКОЛИНИ

- Обухват Плана детаљне регулације граничног прелаза "Гостун"
("Службени гласник општине Пријепоље", бр.3/2013)



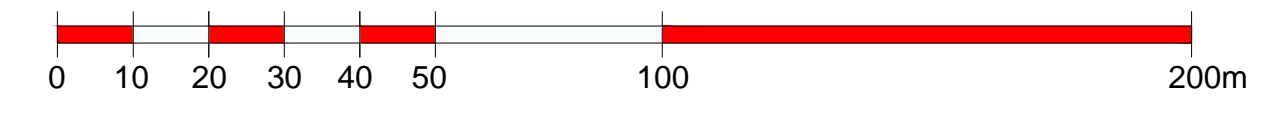
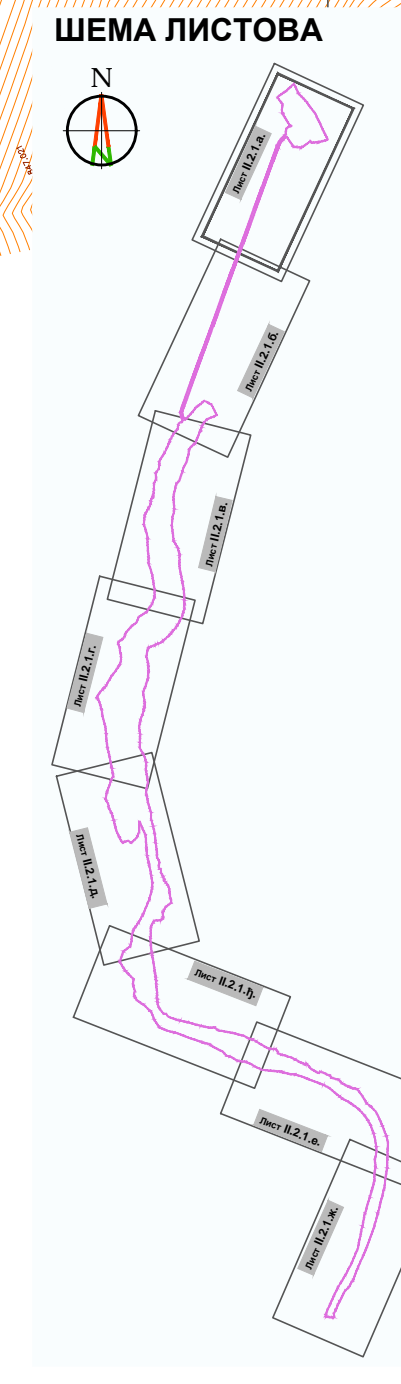
Носилац израде плана:	РЕПУБЛИКА СРБИЈА Министарство грађевинарства, саобраћаја и инфраструктуре Сектор за просторно планирање и урбанизам	Наручилац израде плана:	"REW ENERGY" Д.О.О. ул. Ужичка бр.1 ЗЕМУН
Обрађивачу плана:	"АРХИПЛАН" Д.О.О. ул. Кнеза Михаила бр.66 АРАНЂЕЛОВАЦ		
Назив плана:	ИЗМЕНА И ДОПУНА ПРОСТОРНОГ ПЛАНА ПОДРУЧЈА ПОСЕБНЕ НАМЕНЕ хидроелектрана Бродарево 1 и 2 на реци Лим - нацрт плана -		
Назив листа:	Детаљна карта приказа елемената ХЕ "Бродарево 1" ПЛАНИРАНА НАМЕНА И ПЛАН РЕГУЛАЦИЈЕ И НИВЕЛАЦИЈЕ	Размера: 1:1.000	Лист број: II.1.2.Д
Руководилац израде:	Датум: март, 2020.год.		
Одговорни урбаниста:	дипл.инж.арх. Драгана Бига (ИКС 200 0015 03)		



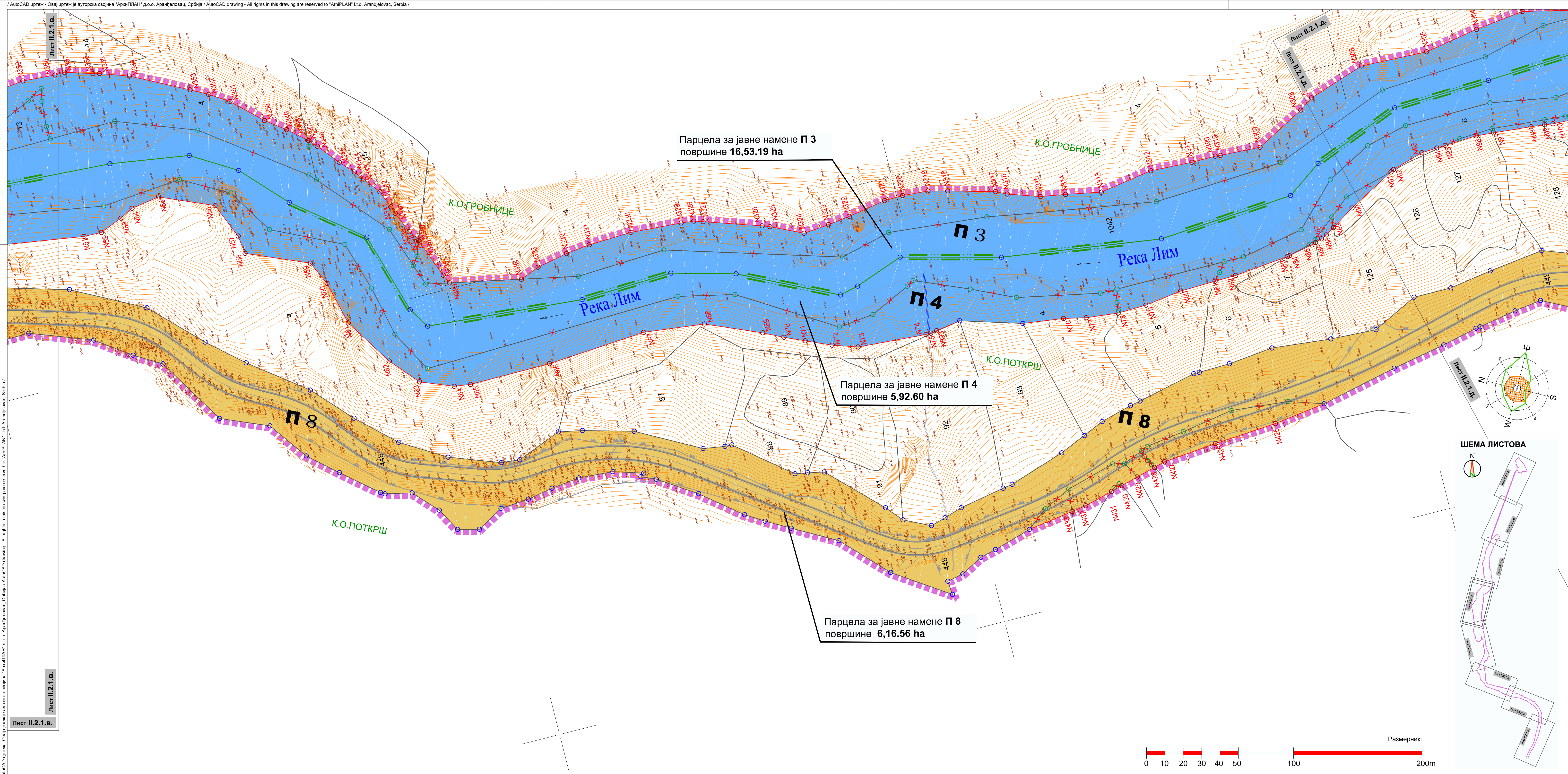
РЕПУБЛИКА СРБИЈА
Министарство грађевинарства,
саобраћаја и инфраструктуре
ИЗМЕНА И ДОПУНА ПРОСТОРНОГ ПЛАНА
ПОДРУЧЈА ПОСЕБНЕ НАМЕНЕ
ХИДРОЕЛЕКТРАНА БРОДАРЕВО 1 И 2 НА РЕЦИ ЛИМ
 - НАЦРТ ПЛАНА -

Детаљна карта приказа елемената ХЕ "Бродарево 2"
 ПЛАНИРАНА ПРЕПАРЦЕЛАЦИЈА
















- ЛЕГЕНДА:**
- ГРАНИЦЕ**
- Граница обухвата детаљне разраде
 - Граница катастарске општине
- УРБАНИСТИЧКА РЕГУЛАЦИЈА**
- Постојећа међна линија која се задржава
 - Постојећа међна линија која се укида
 - Нова међна линија
 - Постојеће мејне детаљне тачке
 - Постојеће мејне детаљне тачке које се укидају
 - Нове мејне детаљне тачке (координате су дате у Прилогу бр.2)
 - Ознака новоформиране парцеле
- НОВОФОРМИРАНЕ ПАРЦЕЛЕ**
- П 1 и П 1' - парцеле за машинску зграду ХЕ "Бродарево 2" са приступним путем
 - П 2 - парцела за плато за маневрисање
 - П 3 - П 5 - парцеле за акумулацију "Брусоник"
 - П 6 - П 8 - парцеле за државни пут IБ реда бр.23
 - П 9 - П 13 - парцеле за реку Лим
 - П 14 - парцела за изливну грађевину



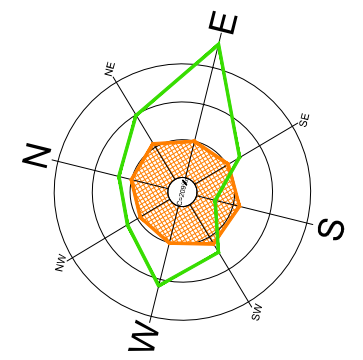
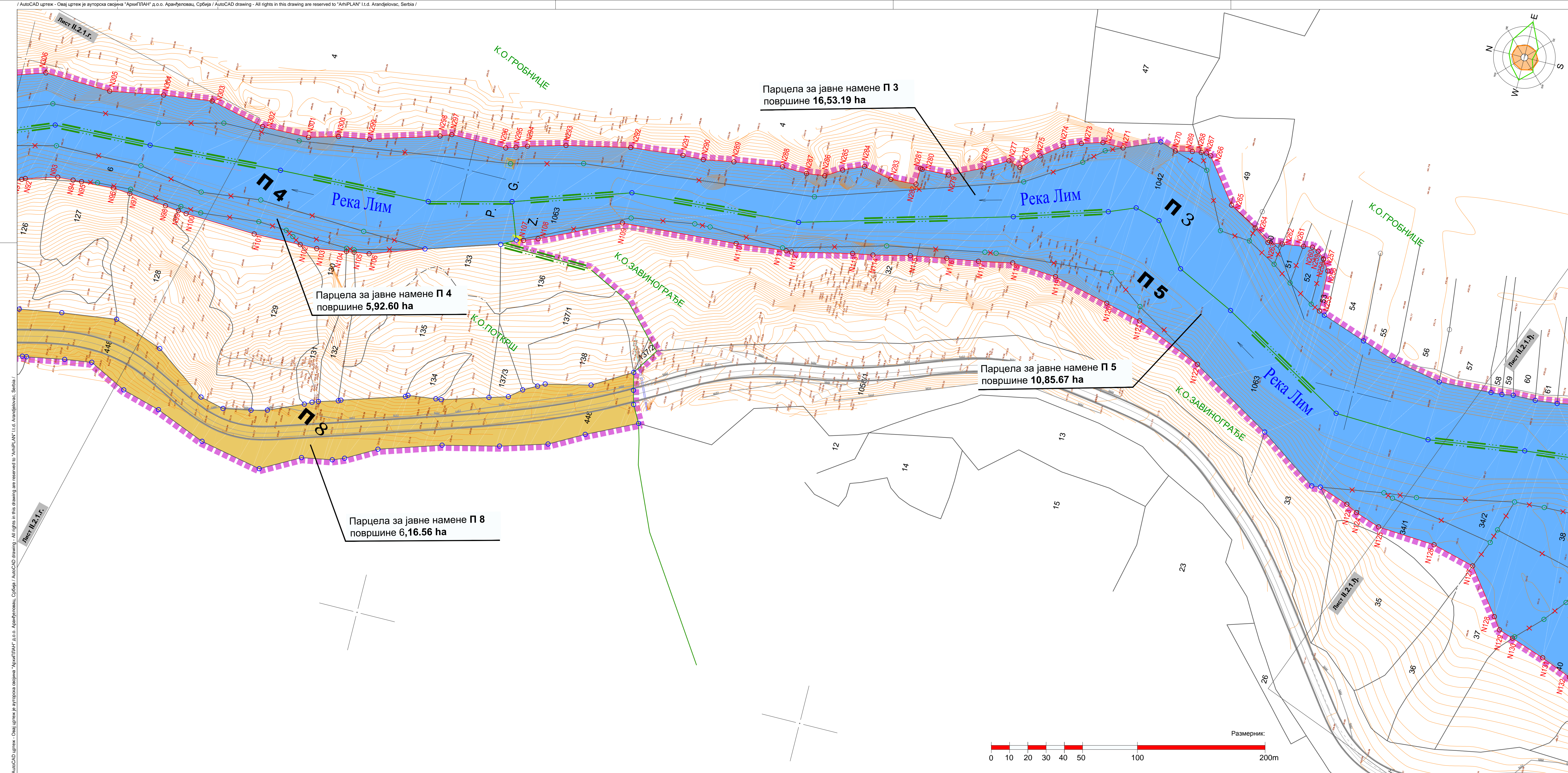
Носилац израде плана:	РЕПУБЛИКА СРБИЈА Министарство грађевинарства, саобраћаја и инфраструктуре Сектор за просторно планирање и урбанизам	Наручилац израде плана:
Обрађивачу плана:	"АРХИПЛАН" Д.О.О. ул. Кнеза Михаила бр.66 АРАНЂЕЛОВАЦ	"REW ENERGY" Д.О.О. ул. Ужичка бр.1 ЗЕМУН
Назив плана: ИЗМЕНА И ДОПУНА ПРОСТОРНОГ ПЛАНА ПОДРУЧЈА ПОСЕБНЕ НАМЕНЕ хидроелектрана Бродарево 1 и 2 на реци Лим - нацрт плана -		
Назив листа:	Детаљна карта приказа елемената ХЕ "Бродарево 2" ПЛАНИРАНА ПРЕПАРЦЕЛАЦИЈА	Размера: 1:1.000 Лист број: II.2.1.а Датум: март, 2020.год.
Руководилац израде: одговорни урбаниста: дипл.инж.арх. Драгана Бига (ИКС 200 0015 03)		




РЕПУБЛИКА СРБИЈА
 Министарство грађевинарства,
 саобраћаја и инфраструктуре
ИЗМЕНА И ДОПУНА ПРОСТОРНОГ ПЛАНА
ПОДРУЧЈА ПОСЕБНЕ НАМЕНЕ
ХИДРОЕЛЕКТРАНА БРОДАРЕВО 1 И 2 НА РЕЦИ ЛИМ
 - НАЦРТ ПЛАНА -
 Детаљна карта приказа елемената ХЕ "Бродарево 2"
 ПЛАНИРАНА ПРЕПАРЦЕЛАЦИЈА

- ЛЕГЕНДА:**
- ГРАНИЦЕ**
-  Граница обухвата детаљне разраде
 -  Граница катастарске општине
- УРБАНИСТИЧКА РЕГУЛАЦИЈА**
-  Постојећа међна линија која се задржава
 -  Постојећа међна линија која се укида
 -  Нова међна линија
 -  Постојеће мејне детаљне тачке
 -  Постојеће мејне детаљне тачке које се укидају
 -  Нове мејне детаљне тачке (координате су дате у Прилогу бр.2)
 -  Ознака новоформиране парцеле
- НОВОФОРМИРАНЕ ПАРЦЕЛЕ**
-  П 1 и П 1' - парцеле за машинску зграду ХЕ "Бродарево 2" са приступним путем
 -  П 2 - парцела за плато за маневрисање
 -  П 3- П 5 - парцеле за акумулацију "Брусовник"
 -  П 6 - П 8 - парцеле за државни пут IБ реда бр.23
 -  П 9 - П 13 - парцеле за реку Лим
 -  П 14 - парцела за изливну грађевину

Носилац израде плана: РЕПУБЛИКА СРБИЈА Министарство грађевинарства, саобраћаја и инфраструктуре Сектор за просторно планирање и урбанизам	Наручилац израде плана: "REW ENERGY" Д.О.О. ул. Ужичка бр.1 ЗЕМУН	
Обрађивачу плана: "АРХИПЛАН" Д.О.О. ул. Кнеза Михаила бр.66 АРАНЂЕЛОВАЦ		
ИЗМЕНА И ДОПУНА ПРОСТОРНОГ ПЛАНА ПОДРУЧЈА ПОСЕБНЕ НАМЕНЕ ХИДРОЕЛЕКТРАНА БРОДАРЕВО 1 И 2 НА РЕЦИ ЛИМ - нацрт плана -		
Назив листа: Детаљна карта приказа елемената ХЕ "Бродарево 2" ПЛАНИРАНА ПРЕПАРЦЕЛАЦИЈА		Датум: март, 2020.год.
Руководилац израде: одговорни урбаниста: дипл.инж.арх. Драгана Бига (ИКС 200 0015 03)		




РЕПУБЛИКА СРБИЈА
 Министарство грађевинарства,
 саобраћаја и инфраструктуре
ИЗМЕНА И ДОПУНА ПРОСТОРНОГ ПЛАНА
ПОДРУЧЈА ПОСЕБНЕ НАМЕНЕ
ХИДРОЕЛЕКТРАНА БРОДАРЕВО 1 И 2 НА РЕЦИ ЛИМ
 - НАЦРТ ПЛАНА -
 Детаљна карта приказа елемената ХЕ "Бродарево 2"
 ПЛАНИРАНА ПРЕПАРЦЕЛАЦИЈА

ЛЕГЕНДА:

ГРАНИЦЕ

- Граница обухвата детаљне разраде
- Граница катастарске општине

УРБАНИСТИЧКА РЕГУЛАЦИЈА

- Постојећа међна линија која се задржава
- Постојећа међна линија која се укида
- Нова међна линија
- Постојеће мејне детаљне тачке
- Постојеће мејне детаљне тачке које се укидају
- Нове мејне детаљне тачке (координате су дате у Прилогу бр.2)
- Ознака новоформиране парцеле

НОВОФОРМИРАНЕ ПАРЦЕЛЕ

- П 1 и П 1' - парцеле за машинску зграду ХЕ "Бродарево 2" са приступним путем
- П 2 - парцела за плато за маневрисање
- П 3- П 5 - парцеле за акумулацију "Брусоник"
- П 6 - П 8 - парцеле за државни пут IБ реда бр.23
- П 9 - П 13 - парцеле за реку Лим
- П 14 - парцела за изливну грађевину

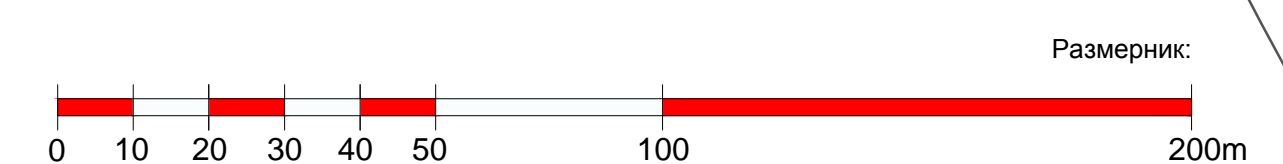
ШЕМА ЛИСТОВА

Парцела за јавне намене П 4
површине 5,92.60 ха

Парцела за јавне намене П 3
површине 16,53.19 ха

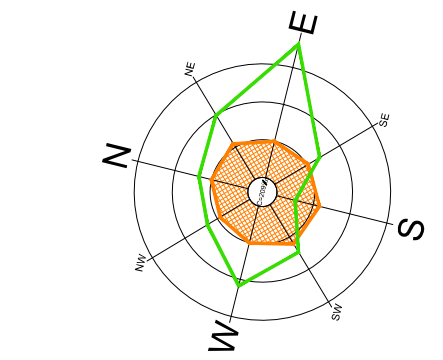
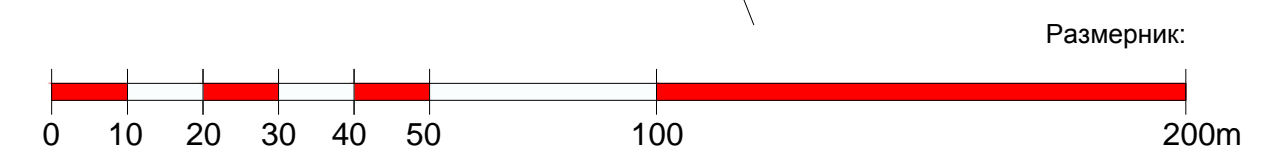
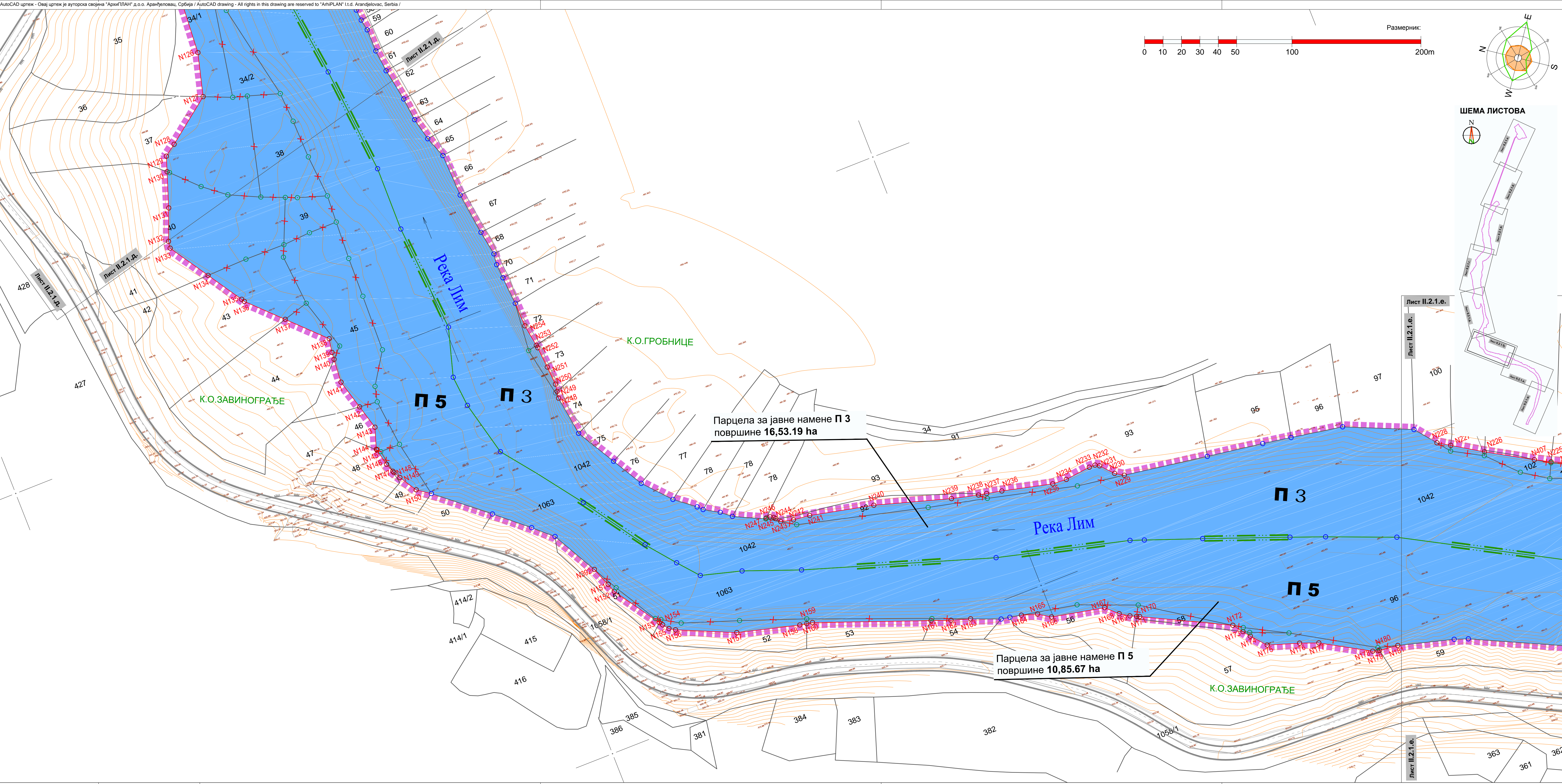
Парцела за јавне намене П 5
површине 10,85.67 ха

Парцела за јавне намене П 8
површине 6,16.56 ха

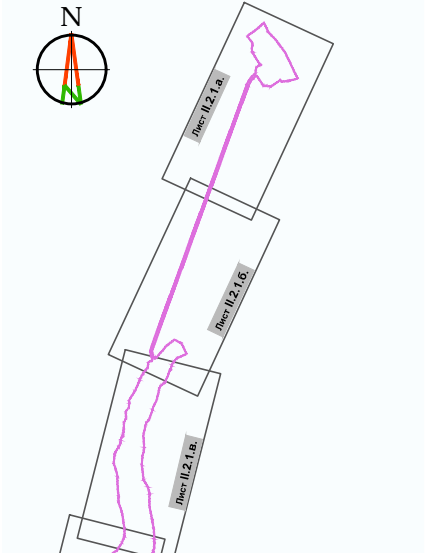


Носилац израде плана:	РЕПУБЛИКА СРБИЈА Министарство грађевинарства, саобраћаја и инфраструктуре Сектор за просторно планирање и урбанизам	Наручилац израде плана: "REW ENERGY" Д.О.О. ул. Ужичка бр.1 ЗЕМУН
Обрађивач плана:	"АРХИПЛАН" Д.О.О. ул. Кнеза Михаила бр.66 АРАНЂЕЛОВАЦ	
Назив плана:	ИЗМЕНА И ДОПУНА ПРОСТОРНОГ ПЛАНА ПОДРУЧЈА ПОСЕБНЕ НАМЕНЕ хидроелектрана Бродарево 1 и 2 на реци Лим - нацрт плана -	
Назив листа:	Детаљна карта приказа елемената ХЕ "Бродарево 2" ПЛАНИРАНА ПРЕПАРЦЕЛАЦИЈА	Размера: 1:1.000 Лист број: II.2.1.д Датум: март, 2020.год.
Руководилац израде:	одговорни урбаниста: дипл.инж.арх. Драгана Бига (ИКС 200 0015 03)	

AutoCAD цртеж - Овај цртеж је ауторска својина "АрхипЛАН" д.о.о. Аранђеловац, Србија / AutoCAD drawing - All rights in this drawing are reserved to "ArhiPLAN" Ltd. Arandjelovac, Serbia /



ШЕМА ЛИСТОВА



РЕПУБЛИКА СРБИЈА
Министарство грађевинарства,
саобраћаја и инфраструктуре

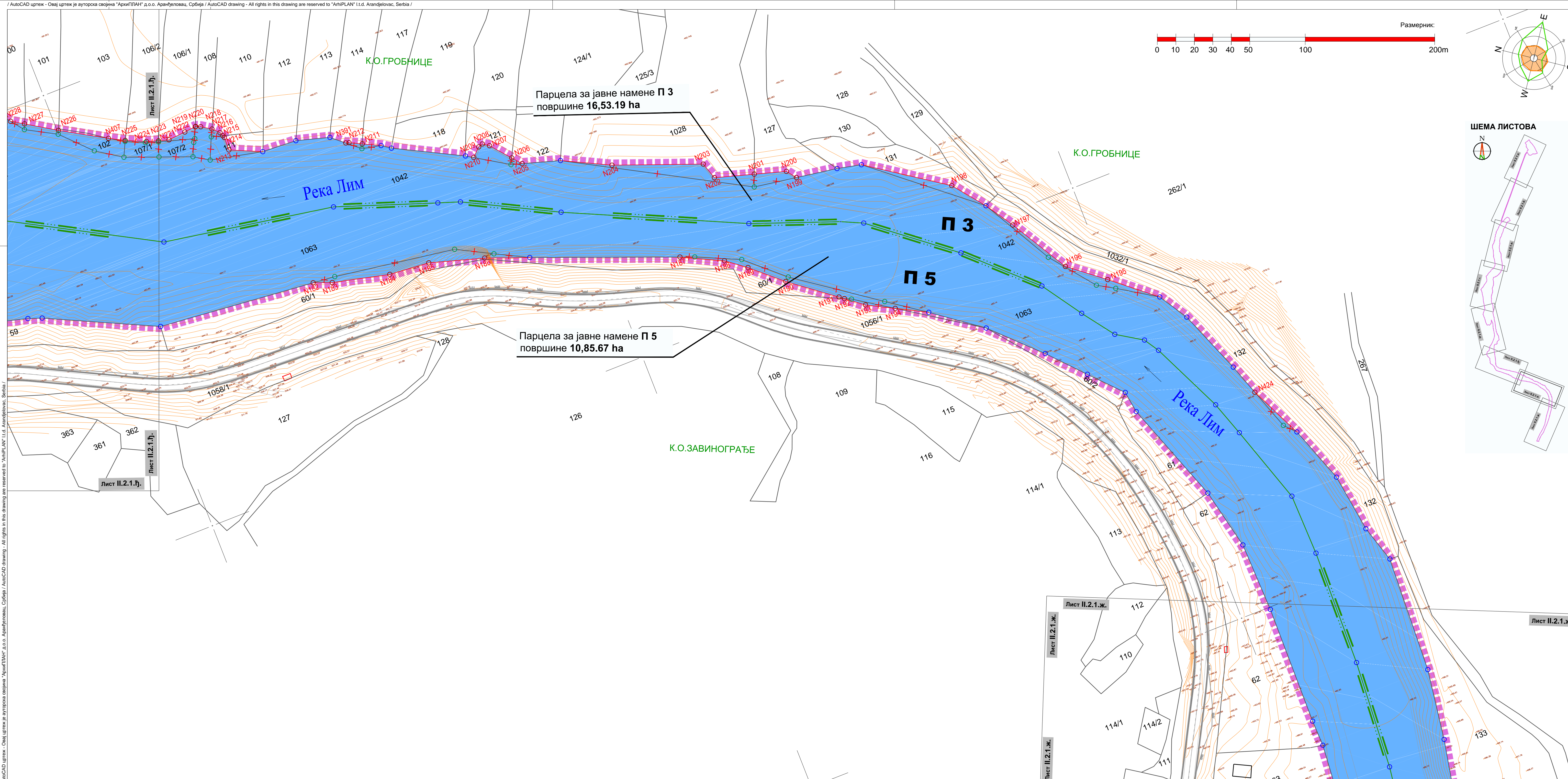
ИЗМЕНА И ДОПУНА ПРОСТОРНОГ ПЛАНА
ПОДРУЧЈА ПОСЕБНЕ НАМЕНЕ
ХИДРОЕЛЕКТРАНА БРОДАРЕВО 1 И 2 НА РЕЦИ ЛИМ
- НАЦРТ ПЛАНА -

Детаљна карта приказа елемената ХЕ "Бродарево 2"
ПЛАНИРАНА ПРЕПАРЦЕЛАЦИЈА
















- ЛЕГЕНДА:**
- ГРАНИЦЕ**
- Граница обухвата детаљне разраде
 - Граница катастарске општине
- УРБАНИСТИЧКА РЕГУЛАЦИЈА**
- Постојећа међна линија која се задржава
 - Постојећа међна линија која се укида
 - Нова међна линија
 - Постојеће међне детаљне тачке
 - Постојеће међне детаљне тачке које се укидају
 - Нове међне детаљне тачке (координате су дате у Прилогу бр.2)
 - Ознака новоформиране парцеле
- НОВОФОРМИРАНЕ ПАРЦЕЛЕ**
- П 1 и П 1' - парцеле за машинску зграду ХЕ "Бродарево 2" са приступним путем
 - П 2 - парцела за плато за маневрисање
 - П 3 - П 5 - парцеле за акумулацију "Брусовник"
 - П 6 - П 8 - парцеле за државни пут 1Б реда бр.23
 - П 9 - П 13 - парцеле за реку Лим
 - П 14 - парцела за изливну грађевину

Носилац израде плана: "АРХИПЛАН" д.о.о. Аранђеловац, Србија	РЕПУБЛИКА СРБИЈА Министарство грађевинарства, саобраћаја и инфраструктуре Сектор за просторно планирање и урбанизам	Наручилац израде плана: "REW ENERGY" Д.О.О. ул. Ужичка бр.1 ЗЕМУН
Обрађивач плана: "АРХИПЛАН" Д.О.О. ул. Кнеза Михаила бр.66 АРАНЂЕЛОВАЦ		
Назив плана: ИЗМЕНА И ДОПУНА ПРОСТОРНОГ ПЛАНА ПОДРУЧЈА ПОСЕБНЕ НАМЕНЕ хидроелектрана Бродарево 1 и 2 на реци Лим - нацрт плана -		
Назив листа: Детаљна карта приказа елемената ХЕ "Бродарево 2" ПЛАНИРАНА ПРЕПАРЦЕЛАЦИЈА	Размера: 1:1.000	Лист број: II.2.1.ђ
Руководилац израде:	Датум: март, 2020.год.	
Одговорни урбаниста: дипл.инж.арх. Драгана Бига (ИКС 200 0015 03)		

AutoCAD цртеж - Овај цртеж је ауторска својина "АрхипЛАН" д.о.о. Аранђеловац, Србија / AutoCAD drawing - All rights in this drawing are reserved to "ArhiPLAN" Ltd. Arandjelovac, Serbia /




РЕПУБЛИКА СРБИЈА
 Министарство грађевинарства,
 саобраћаја и инфраструктуре
ИЗМЕНА И ДОПУНА ПРОСТОРНОГ ПЛАНА
ПОДРУЧЈА ПОСЕБНЕ НАМЕНЕ
ХИДРОЕЛЕКТРАНА БРОДАРЕВО 1 И 2 НА РЕЦИ ЛИМ
 - НАЦРТ ПЛАНА -
 Детаљна карта приказа елемената ХЕ "Бродарево 2"
 ПЛАНИРАНА ПРЕПАРЦЕЛАЦИЈА

- ЛЕГЕНДА:**
- ГРАНИЦЕ**
-  Граница обухвата детаљне разраде
 -  Граница катастарске општине
- УРБАНИСТИЧКА РЕГУЛАЦИЈА**
-  Постојећа међна линија која се задржава
 -  Постојећа међна линија која се укида
 -  Нова међна линија
 -  Постојеће мејне детаљне тачке
 -  Постојеће мејне детаљне тачке које се укидају
 -  Нове мејне детаљне тачке (координате су дате у Прилогу бр.2)
 -  Ознака новоформиране парцеле
- НОВОФОРМИРАНЕ ПАРЦЕЛЕ**
-  П 1 и П 1' - парцеле за машинску зграду ХЕ "Бродарево 2" са приступним путем
 -  П 2 - парцела за плато за маневрисање
 -  П 3- П 5 - парцеле за акумулацију "Брусовник"
 -  П 6 - П 8 - парцеле за државни пут IБ реда бр.23
 -  П 9 - П 13 - парцеле за реку Лим
 -  П 14 - парцела за изливну грађевину

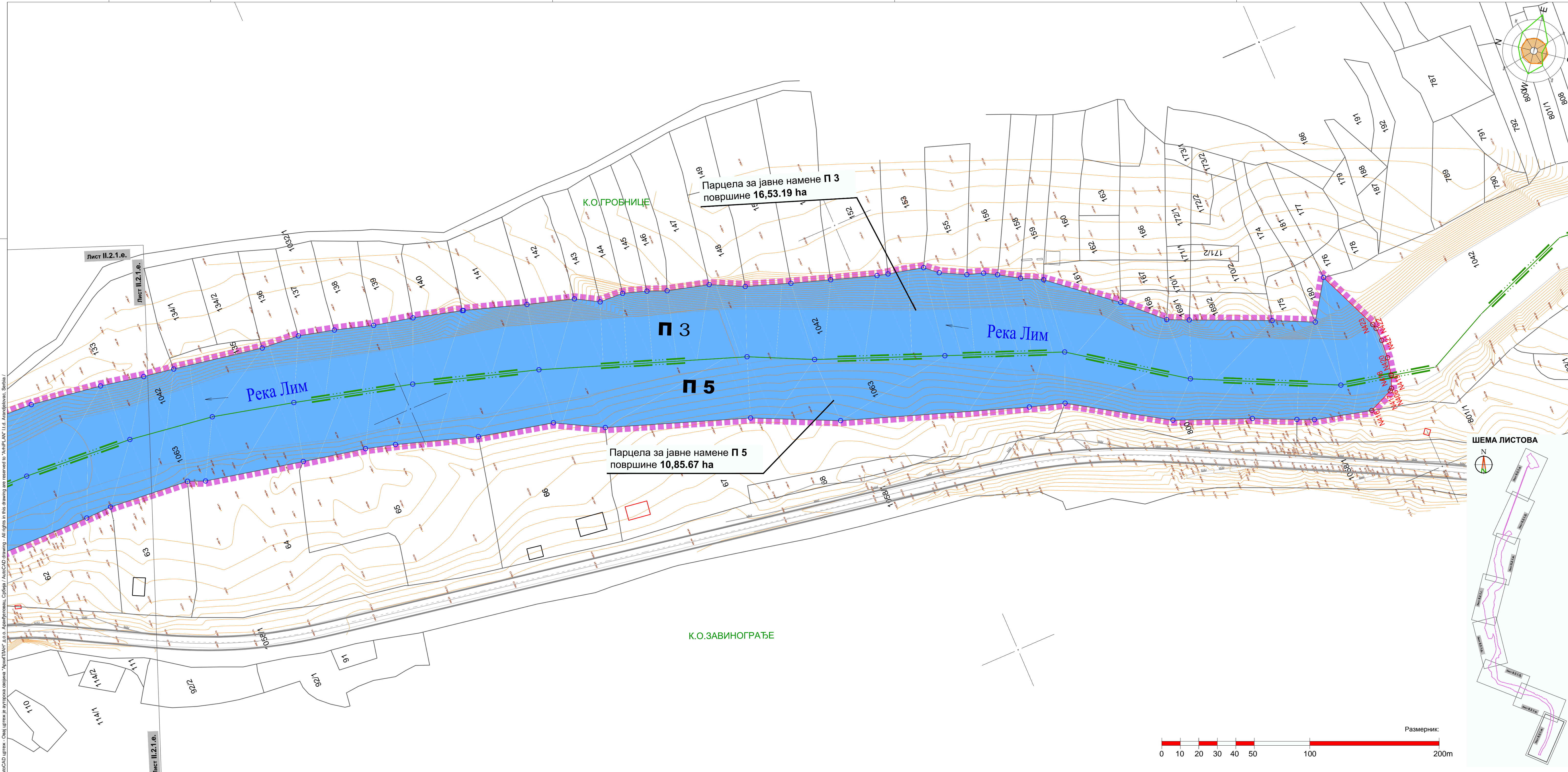
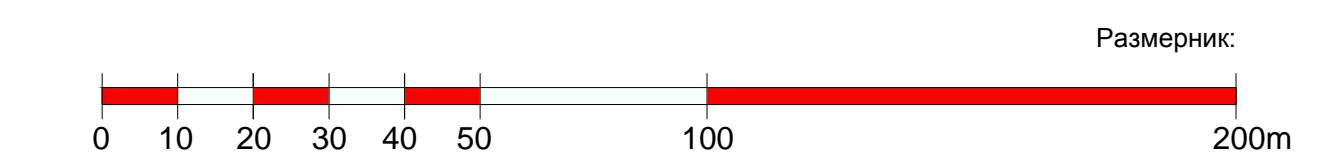
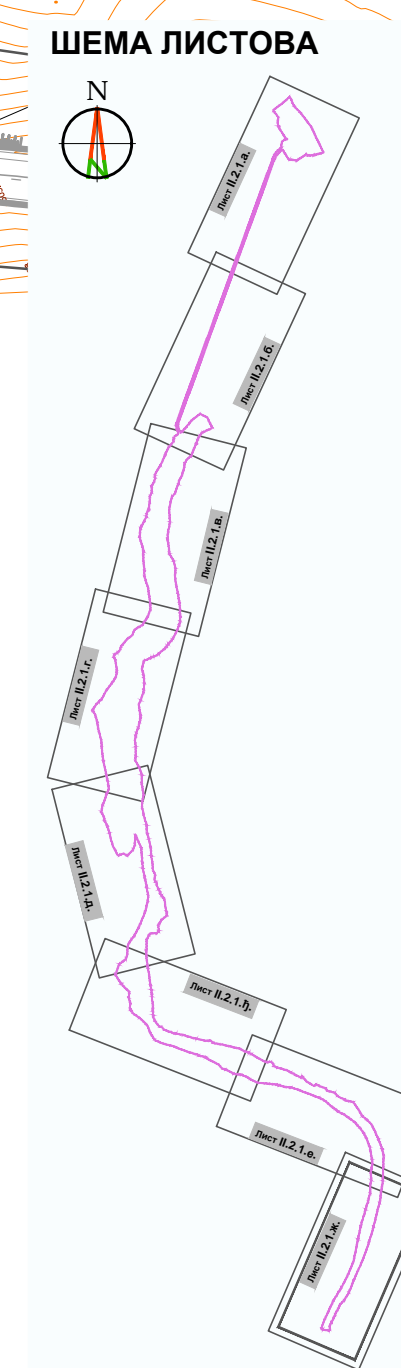
Носилац израде плана: РЕПУБЛИКА СРБИЈА Министарство грађевинарства, саобраћаја и инфраструктуре Сектор за просторно планирање и урбанизам	Наручилац израде плана: "REW ENERGY" Д.О.О. ул. Ужичка бр.1 ЗЕМУН	
Обрађивачу плана: "АРХИПЛАН" Д.О.О. ул. Кнеза Михаила бр.66 АРАНЂЕЛОВАЦ		
ИЗМЕНА И ДОПУНА ПРОСТОРНОГ ПЛАНА ПОДРУЧЈА ПОСЕБНЕ НАМЕНЕ ХИДРОЕЛЕКТРАНА БРОДАРЕВО 1 И 2 НА РЕЦИ ЛИМ - нацрт плана -		
Назив листа: Детаљна карта приказа елемената ХЕ "Бродарево 2" ПЛАНИРАНА ПРЕПАРЦЕЛАЦИЈА		Размера: 1:1.000 Лист број: II.2.1.е Датум: март, 2020.год.
Руководилац израде: одговорни урбаниста: дипл.инж.арх. Драгана Бига (ИКС 200 0015 03)		

AutoCAD цртеж - Овај цртеж је ауторска својина "Архиплан" д.о.о. Аранђеловац, Србија / AutoCAD drawing - All rights in this drawing are reserved to "ArhiPLAN" L.t.d. Aranđelovac, Serbia

AutoCAD цртеж - Овај цртеж је ауторска својина "Архиплан" д.о.о. Аранђеловац, Србија / AutoCAD drawing - All rights in this drawing are reserved to "ArhiPLAN" L.t.d. Aranđelovac, Serbia

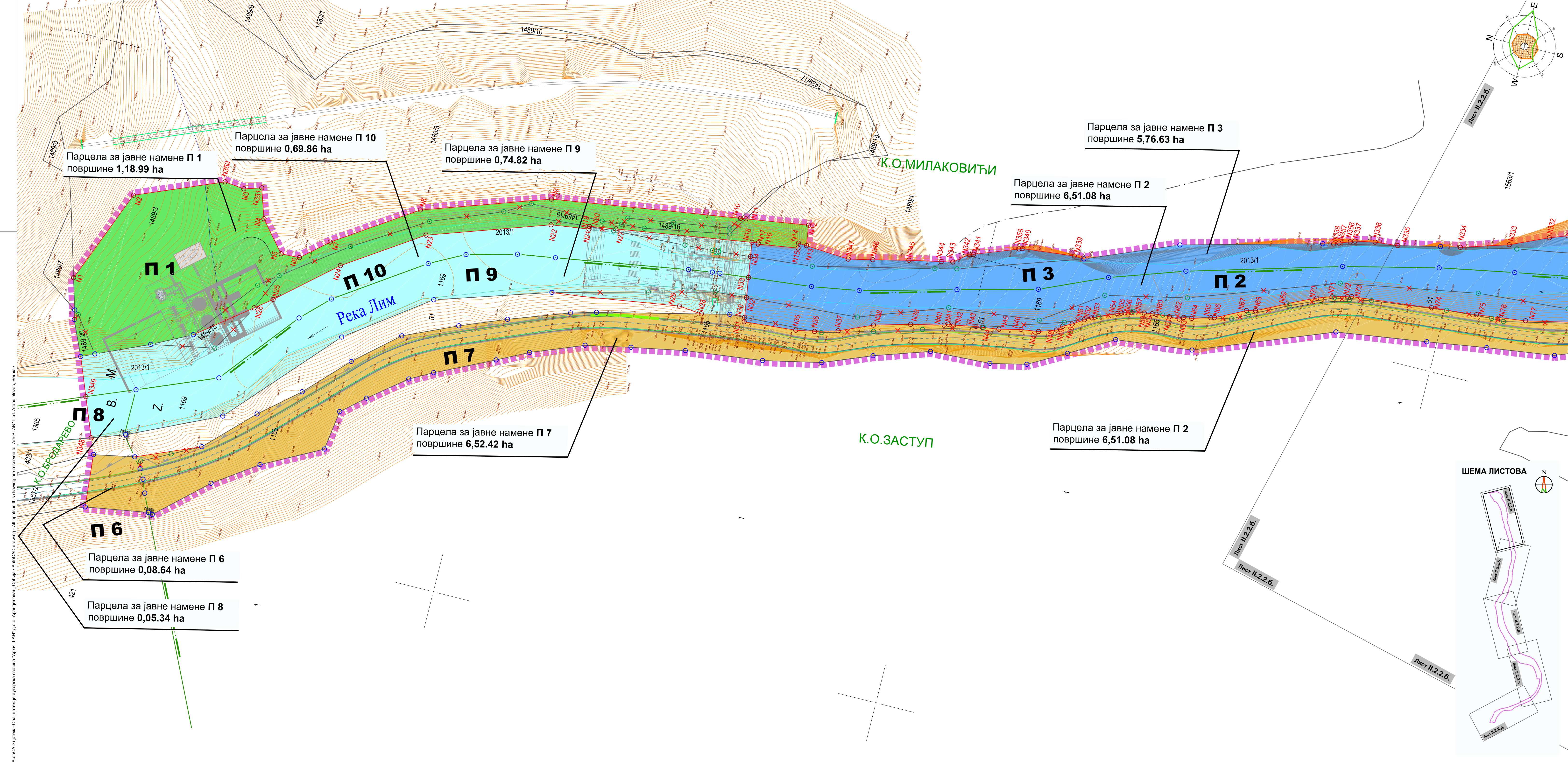

РЕПУБЛИКА СРБИЈА
 Министарство грађевинарства,
 саобраћаја и инфраструктуре
ИЗМЕНА И ДОПУНА ПРОСТОРНОГ ПЛАНА
ПОДРУЧЈА ПОСЕБНЕ НАМЕНЕ
ХИДРОЕЛЕКТРАНА БРОДАРЕВО 1 И 2 НА РЕЦИ ЛИМ
 - НАЦРТ ПЛАНА -
 Детаљна карта приказа елемената ХЕ "Бродарево 2"
 ПЛАНИРАНА ПРЕПАРЦЕЛАЦИЈА

- ЛЕГЕНДА:**
- ГРАНИЦЕ**
-  Граница обухвата детаљне разраде
 -  Граница катастарске општине
- УРБАНИСТИЧКА РЕГУЛАЦИЈА**
-  Постојећа мејна линија која се задржава
 -  Постојећа мејна линија која се укида
 -  Нова мејна линија
 -  Постојеће мејне детаљне тачке
 -  Постојеће мејне детаљне тачке које се укидају
 -  Нове мејне детаљне тачке (координате су дате у Прилогу бр.2)
 -  Ознака новоформиране парцеле
- НОВОФОРМИРАНЕ ПАРЦЕЛЕ**
-  П 1 и П 1' - парцеле за машинску зграду ХЕ "Бродарево 2" са приступним путем
 -  П 2 - парцела за плато за маневрисање
 -  П 3- П 5 - парцеле за акумулацију "Брусовник"
 -  П 6 - П 8 - парцеле за државни пут IБ реда бр.23
 -  П 9 - П 13 - парцеле за реку Лим
 -  П 14 - парцела за изливну грађевину



Носилац израде плана:	РЕПУБЛИКА СРБИЈА Министарство грађевинарства, саобраћаја и инфраструктуре Сектор за просторно планирање и урбанизам	Наручилац израде плана: "REW ENERGY" Д.О.О. ул. Ужичка бр.1 ЗЕМУН
Обрађивач плана:	"АРХИПЛАН" Д.О.О. ул. Кнеза Михаила бр.66 АРАНЂЕЛОВАЦ	  
Назив плана:	ИЗМЕНА И ДОПУНА ПРОСТОРНОГ ПЛАНА ПОДРУЧЈА ПОСЕБНЕ НАМЕНЕ хидроелектрана Бродарево 1 и 2 на реци Лим - нацрт плана -	
Назив листа:	Детаљна карта приказа елемената ХЕ "Бродарево 2" ПЛАНИРАНА ПРЕПАРЦЕЛАЦИЈА	Размера: 1:1.000 Лист број: II.2.1.ж Датум: март, 2020.год.
Руководилац израде:	одговорни урбаниста: дипл.инж.арх. Драгана Бига (ИКС 200 0015 03)	

AutoCAD цртеж - Овај цртеж је ауторска својина "АрхиПЛАН" д.о.о. Аранђеловац, Србија / AutoCAD drawing - All rights in this drawing are reserved to "ArhiPLAN" Ltd. Aranđelovac, Serbia /



РЕПУБЛИКА СРБИЈА
Министарство грађевинарства,
саобраћаја и инфраструктуре

ИЗМЕНА И ДОПУНА ПРОСТОРНОГ ПЛАНА
ПОДРУЧЈА ПОСЕБНЕ НАМЕНЕ
ХИДРОЕЛЕКТРАНА БРОДАРЕВО 1 И 2 НА РЕЦИ ЛИМ
- НАЦРТ ПЛАНА -

Детаљна карта приказа елемената ХЕ "Бродарево 1"
 ПЛАНИРАНА ПРЕПАРЦЕЛАЦИЈА

ЛЕГЕНДА:

ГРАНИЦЕ

- Граница обухвата детаљне разраде
- Граница јединице локалне самоуправе
- Граница катастарске општине

УРБАНИСТИЧКА РЕГУЛАЦИЈА

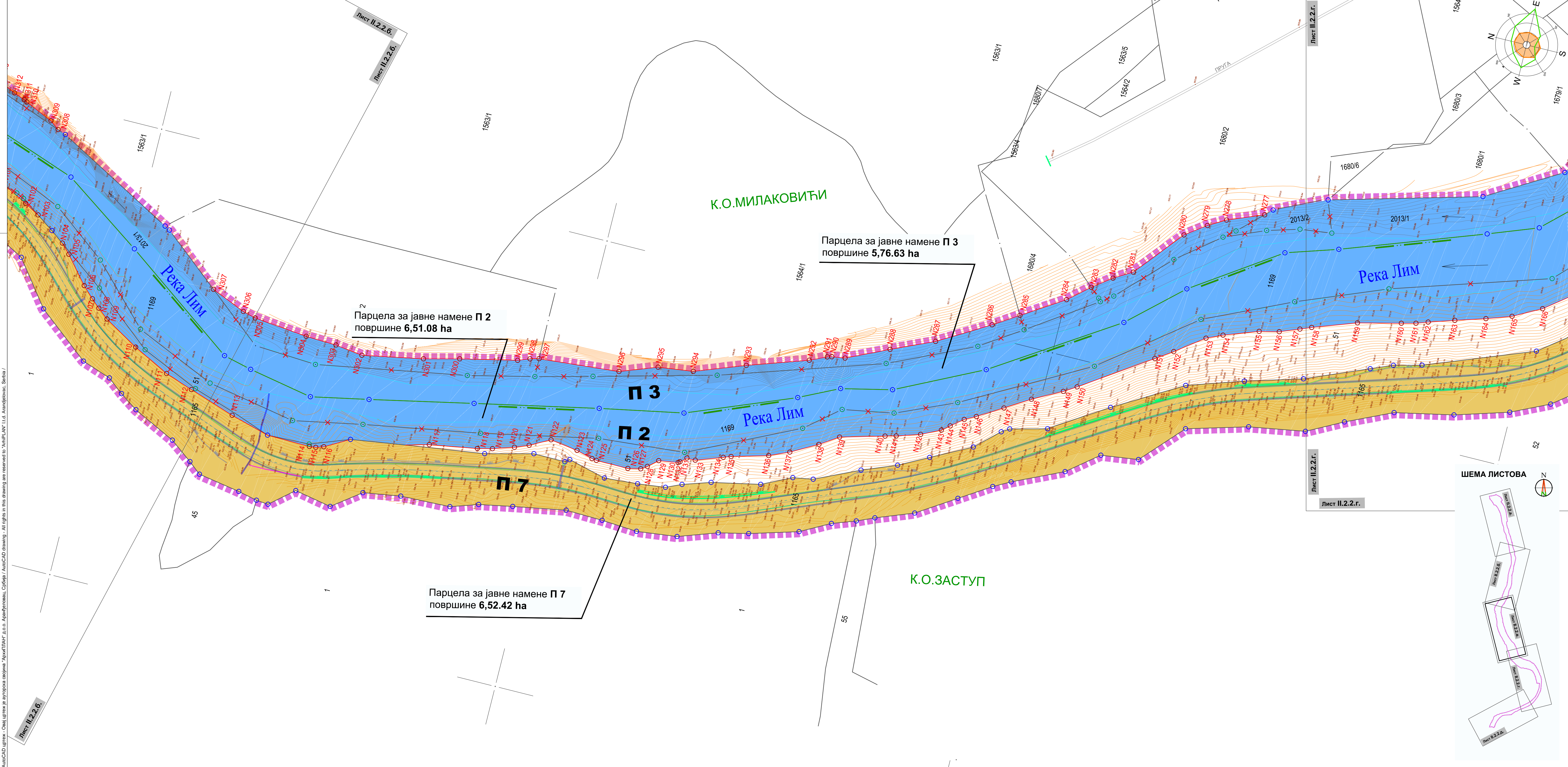
- Постојећа међна линија која се задржава
- Постојећа међна линија која се укида
- Нова међна линија
- Постојеће мејне детаљне тачке
- Постојеће мејне детаљне тачке које се укидају
- Нове мејне детаљне тачке (координате су дате у Прилогу бр.1)
- Ознака новоформиране парцеле

НОВОФОРМИРАНЕ ПАРЦЕЛЕ

- П 1 - парцела за машинску зграду ХЕ "Бродарево 1" са приступним путем и доводним каналом
- П 2- П 5 - парцеле за акумулацију "Крушевица"
- П 6 - П 7 - парцеле за државни пут 1Б реда бр.23
- П 8 - П 10 - парцеле за реку Лим

Размерник:

Носилац израде плана: РЕПУБЛИКА СРБИЈА Министарство грађевинарства, саобраћаја и инфраструктуре Сектор за просторно планирање и урбанизам	Наручилац израде плана: "REW ENERGY" Д.О.О. ул. Ужичка бр.1 ЗЕМУН	
Обрађивачу плана: "АРХИПЛАН" Д.О.О. ул. Кнеза Михаила бр.66 АРАНЂЕЛОВАЦ		
ИЗМЕНА И ДОПУНА ПРОСТОРНОГ ПЛАНА ПОДРУЧЈА ПОСЕБНЕ НАМЕНЕ хидроелектрана Бродарево 1 и 2 на реци Лим - нацрт плана -		
Назив листа: Детаљна карта приказа елемената ХЕ "Бродарево 1" ПЛАНИРАНА ПРЕПАРЦЕЛАЦИЈА		Размера: 1:1.000 Датум: март, 2020.год.
Руководилац израде: одговорни урбаниста: дипл.инж.арх. Драгана Бига (ИКС 200 0015 03)		



Детаљна карта приказа елемената ХЕ "Бродарево 1"
ПЛАНИРАНА ПРЕПАРЦЕЛАЦИЈА

ЛЕГЕНДА:

ГРАНИЦЕ

- Граница обухвата детаљне разраде
- Граница јединице локалне самоуправе
- Граница катастарске општине

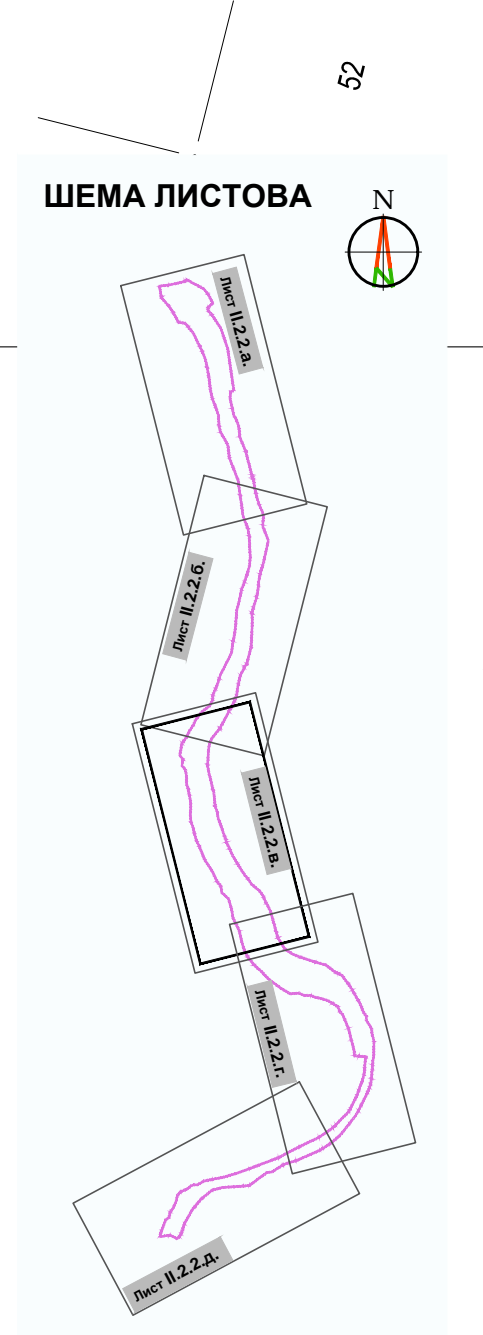
УРБАНИСТИЧКА РЕГУЛАЦИЈА

- Постојећа међна линија која се задржава
- Постојећа међна линија која се укида
- Нова међна линија
- Постојеће мејне детаљне тачке
- Постојеће мејне детаљне тачке које се укидају
- Нове мејне детаљне тачке (координате су дате у Прилогу бр.1)
- Ознака новоформиране парцеле

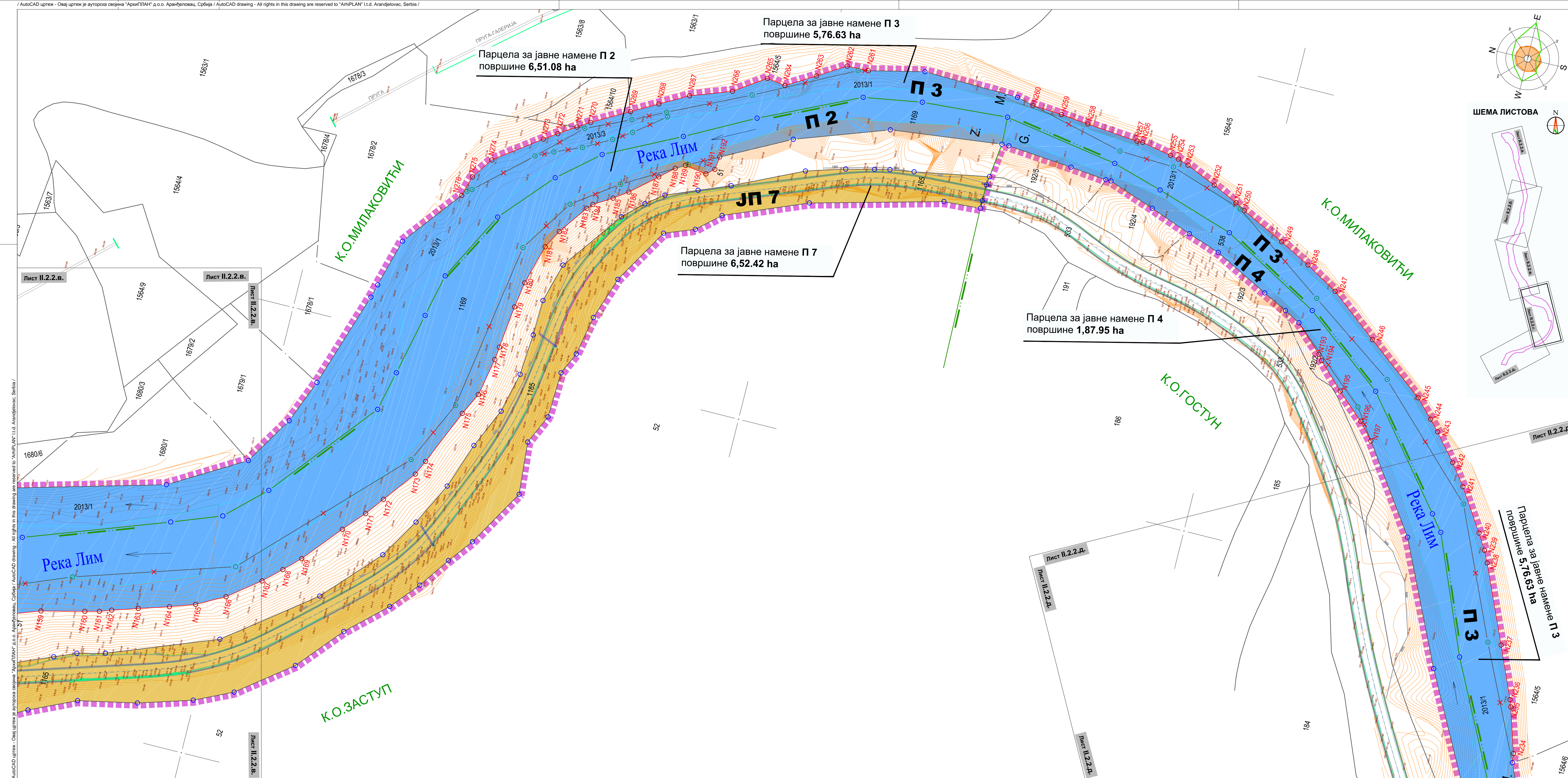
НОВОФОРМИРАНЕ ПАРЦЕЛЕ

- П 1 - парцела за машинску зграду ХЕ "Бродарево 1" са приступним путем и доводним каналом
- П 2- П 5 - парцеле за акумулацију "Крушевица"
- П 6 - П 7 - парцеле за државни пут 1Б реда бр.23
- П 8 - П 10 - парцеле за реку Лим

Размерник:

Носилац израде плана:	РЕПУБЛИКА СРБИЈА Министарство грађевинарства, саобраћаја и инфраструктуре Сектор за просторно планирање и урбанизам	Наручилац израде плана:	"REW ENERGY" Д.О.О. ул. Ужичка бр.1 З Е М У Н
Обрађивачу плана:	"АРХИПЛАН" Д.О.О. ул. Кнеза Михаила бр.66 АРАНЂЕЛОВАЦ	  	
Назив плана:	ИЗМЕНА И ДОПУНА ПРОСТОРНОГ ПЛАНА ПОДРУЧЈА ПОСЕБНЕ НАМЕНЕ хидроелектрана Бродарево 1 и 2 на реци Лим - нацрт плана -		
Назив листа:	Детаљна карта приказа елемената ХЕ "Бродарево 1" ПЛАНИРАНА ПРЕПАРЦЕЛАЦИЈА	Размера: 1:1.000	Лист број: II.2.2.в
Руководилац израде:	одговорни урбаниста: дипл.инж.арх. Драгана Бига (ИКС 200 0015 03)	Датум: март, 2020.год.	




РЕПУБЛИКА СРБИЈА
Министарство грађевинарства,
саобраћаја и инфраструктуре
ИЗМЕНА И ДОПУНА ПРОСТОРНОГ ПЛАНА
ПОДРУЧЈА ПОСЕБНЕ НАМЕНЕ
ХИДРОЕЛЕКТРАНА БРОДАРЕВО 1 И 2 НА РЕЦИ ЛИМ
- НАЦРТ ПЛАНА -

Детаљна карта приказа елемената ХЕ "Бродарево 1"
ПЛАНИРАНА ПРЕПАРЦЕЛАЦИЈА

ЛЕГЕНДА:

ГРАНИЦЕ

-  Граница обухвата детаљне разраде
-  Граница јединице локалне самоуправе
-  Граница катастарске општине

УРБАНИСТИЧКА РЕГУЛАЦИЈА

-  Постојећа међна линија која се задржава
-  Постојећа међна линија која се укида
-  Нова међна линија
-  Постојеће мејне детаљне тачке
-  Постојеће мејне детаљне тачке које се укидају
-  N10N338 Нове мејне детаљне тачке (координате су дате у Прилогу бр.1)
-  П 1 Ознака новоформиране парцеле

НОВОФОРМИРАНЕ ПАРЦЕЛЕ

-  П 1 - парцела за машинску зграду ХЕ "Бродарево 1" са приступним путем и доводним каналом
-  П 2- П 5 - парцеле за акумулацију "Крушевица"
-  П 6 - П 7 - парцеле за државни пут 1Б реда бр.23
-  П 8 - П 10 - парцеле за реку Лим

Размерник:



Носилац израде плана: РЕПУБЛИКА СРБИЈА Министарство грађевинарства, саобраћаја и инфраструктуре Сектор за просторно планирање и урбанизам	Наручилац израде плана: "REW ENERGY" Д.О.О. ул. Ужичка бр.1 З Е М У Н	
Обрађивачу плана: "АРХИПЛАН" Д.О.О. ул. Кнеза Михаила бр.66 АРАНЂЕЛОВАЦ		
ИЗМЕНА И ДОПУНА ПРОСТОРНОГ ПЛАНА ПОДРУЧЈА ПОСЕБНЕ НАМЕНЕ ХИДРОЕЛЕКТРАНА БРОДАРЕВО 1 И 2 НА РЕЦИ ЛИМ - НАЦРТ ПЛАНА -		
Назив листа: Детаљна карта приказа елемената ХЕ "Бродарево 1" ПЛАНИРАНА ПРЕПАРЦЕЛАЦИЈА		Размера: 1:1.000 Датум: март, 2020. год.
Ручоводилац израде: одговорни урбаниста: дипл.инж.арх. Драгана Бига (ИКС 200 0015 03)		

AutoCAD цртеж - Овај цртеж је ауторска својина "Архиплан" д.о.о. Арандјељовац, Србија / AutoCAD drawing - All rights in this drawing are reserved to "ArhiPLAN" Ltd. Arandjelovac, Serbia /




AutoCAD цртеж - Овај цртеж је ауторска својина "Архиплан" д.о.о. Арандјељовац, Србија / AutoCAD drawing - All rights in this drawing are reserved to "ArhiPLAN" Ltd. Arandjelovac, Serbia /


РЕПУБЛИКА СРБИЈА
Министарство грађевинарства,
саобраћаја и инфраструктуре
ИЗМЕНА И ДОПУНА ПРОСТОРНОГ ПЛАНА
ПОДРУЧЈА ПОСЕБНЕ НАМЕНЕ
ХИДРОЕЛЕКТРАНА БРОДАРЕВО 1 И 2 НА РЕЦИ ЛИМ
- НАЦРТ ПЛАНА -








Детаљна карта приказа елемената ХЕ "Бродарево 1"
ПЛАНИРАНА ПРЕПАРЦЕЛАЦИЈА

ЛЕГЕНДА:





ГРАНИЦЕ

-  Граница обухвата детаљне разраде
-  Граница јединице локалне самоуправе
-  Граница катастарске општине

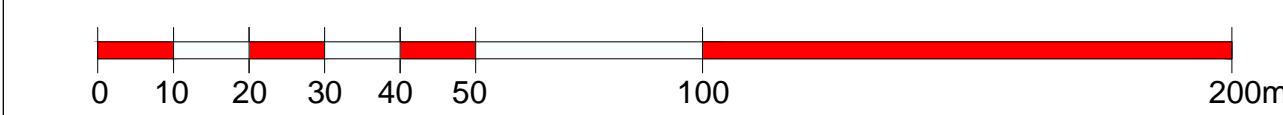
УРБАНИСТИЧКА РЕГУЛАЦИЈА

-  Постојећа међна линија која се задржава
-  Постојећа међна линија која се укида
-  Нова међна линија
-  Постојеће мејне детаљне тачке
-  Постојеће мејне детаљне тачке које се укидају
-  Нове мејне детаљне тачке (координате су дате у Прилогу бр.1)
-  Ознака новоформиране парцеле

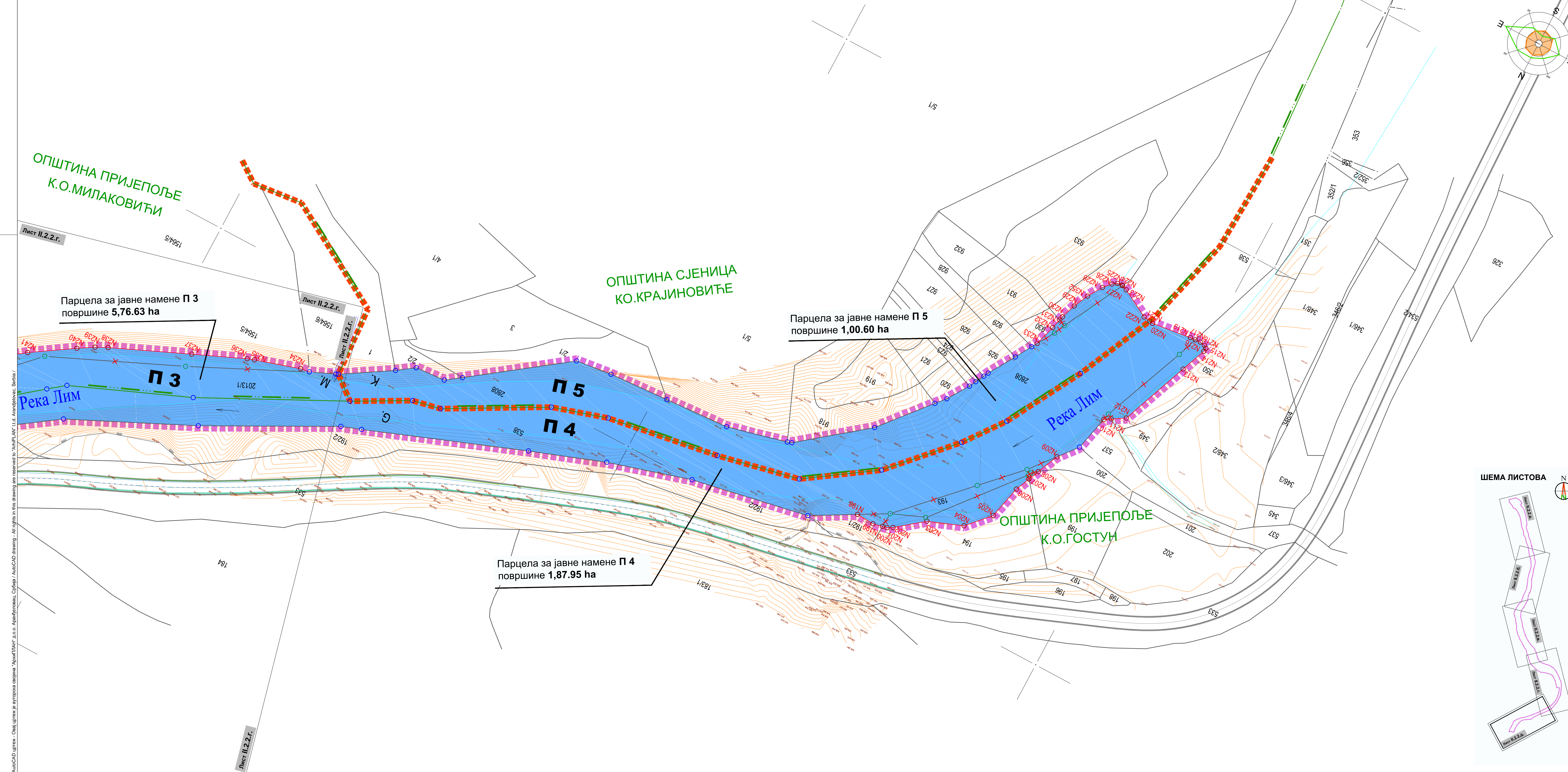
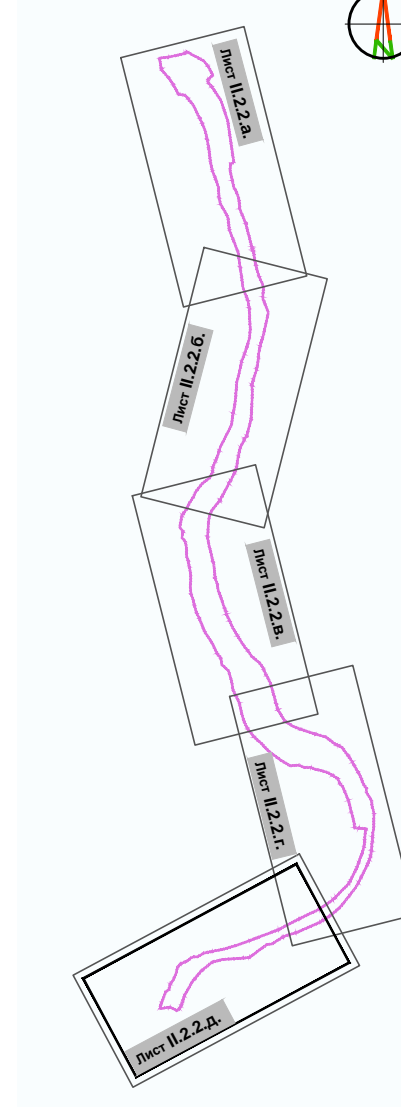
НОВОФОРМИРАНЕ ПАРЦЕЛЕ

-  П 1 - парцела за машинску зграду ХЕ "Бродарево 1" са приступним путем и доводним каналом
-  П 2- П 5 - парцеле за акумулацију "Крушевица"
-  П 6 - П 7 - парцеле за државни пут 1Б реда бр.23
-  П 8 - П 10 - парцеле за реку Лим

Размерник:



ШЕМА ЛИСТОВА



Носилац израде плана:	РЕПУБЛИКА СРБИЈА Министарство грађевинарства, саобраћаја и инфраструктуре Сектор за просторно планирање и урбанизам	Наручилац израде плана:	"REW ENERGY" Д.О.О. ул. Ужичка бр.1 З Е М У Н
Обрађивачу плана:	"АРХИПЛАН" Д.О.О. ул. Кнеза Михаила бр.66 АРАНЂЕЛОВАЦ	 	
Назив плана:	ИЗМЕНА И ДОПУНА ПРОСТОРНОГ ПЛАНА ПОДРУЧЈА ПОСЕБНЕ НАМЕНЕ хидроелектрана Бродарево 1 и 2 на реци Лим - нацрт плана -		
Назив листа:	Детаљна карта приказа елемената ХЕ "Бродарево 1" ПЛАНИРАНА ПРЕПАРЦЕЛАЦИЈА	Размера: 1:1.000	Лист број: II.2.2.д
Руководилац израде:	одговорни урбаниста: дипл.инж.арх. Драгана Бига (ИКС 200 0015 03)	Датум:	март, 2020.год.