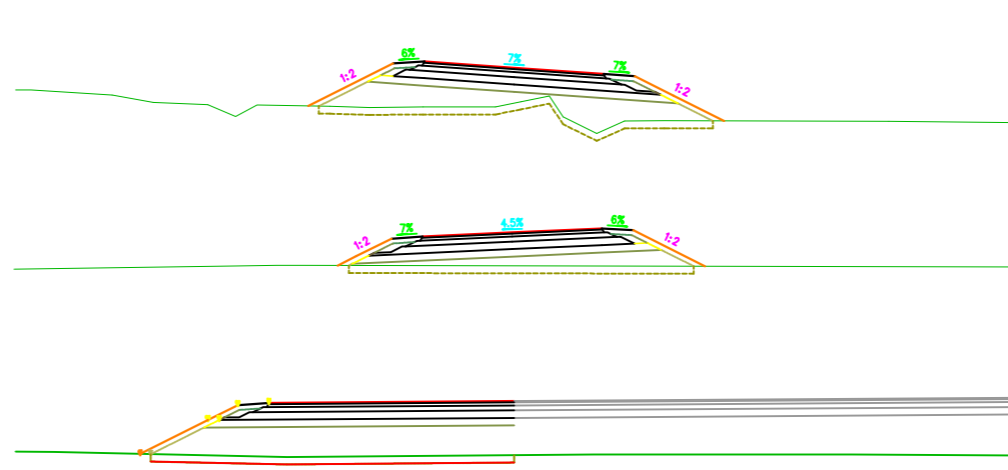
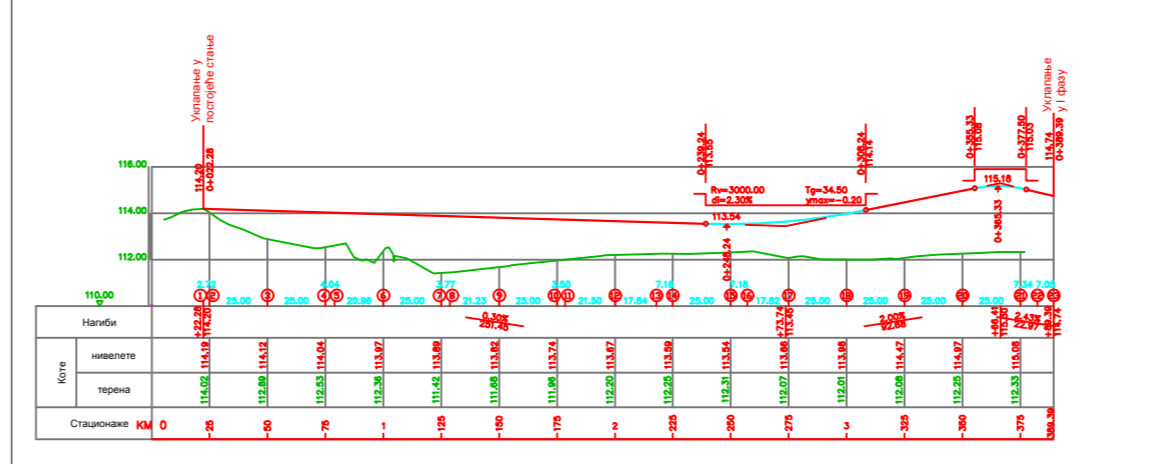


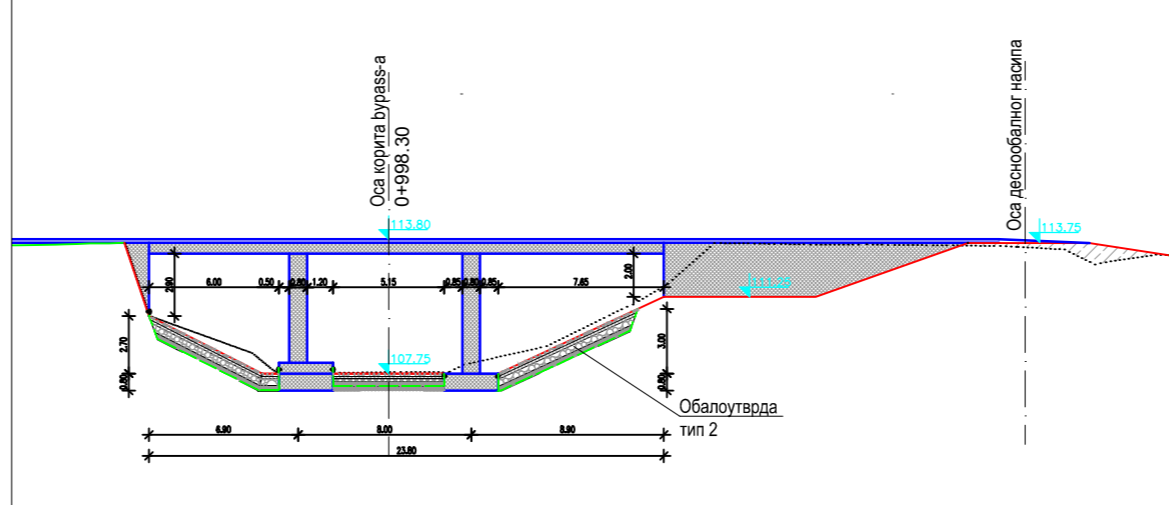
КАРАКТЕРИСТИЧНИ ПОПРЕЧНИ ПРЕСЕЦИ НА САОБРАЋАЈНИЦИ



ПОДУЖНИ ПРЕСЕК САОБРАЋАЈНИЦЕ



ПОДУЖНИ ПРЕСЕК МОСТА НА РЕЦИ ПЕШТАН



ОРИЕНТАЦИОНЕ КООРДИНАТЕ КАРАКТЕРИСТИЧНИХ ТАЧАКА ТРАСЕ САОБРАЋАЈНИЦЕ

Ознака тачке	Y	X	Ознака тачке	Y	X
T1	7 447 129.13	4 918 214.79	O1	7 447 145.99	4 918 315.36
T2	7 447 081.25	4 918 138.80	O2	7 446 980.92	4 917 904.22



РЕПУБЛИКА СРБИЈА
 Министарство грађевинарства, саобраћаја и инфраструктуре
**ПРОСТОРНИ ПЛАН ПОДРУЧЈА ЕКСПЛОАТАЦИЈЕ
 КОЛУБАРСКОГ ЛИГНИТСКОГ БАСЕНА**
 НАЦРТ ПЛАНА
 ПРАВИЛА УРЕЂЕЊА И ПРАВИЛА ГРАЂЕЊА
 УРЕЂЕЊЕ ДЕЛА КОРИДОРА ДРЖАВНОГ ПУТА ДП IIБ 363 (раније Р-201)
 ВРЕОЦИ-КРУШЕВИЦА
 Карта број 1
НАМЕНА ПРОСТОРА, НИВЕЛАЦИЈА И РЕГУЛАЦИЈА

1:2 500

ЛЕГЕНДА

- РЕКА ПЕШТАН
- ГРАНИЦА ПЛАНСКОГ ОБУХВАТА
- КОРИДОР ИЗМЕШТЕНЕ НАСЕЉСКЕ САОБРАЋАЈНИЦЕ
- ВИСИНСКА КОТА ТЕРЕНА
- АЛАРМНА СТАНИЦА АС 07 ЗА КОНТРОЛУ ПОПЛАВНИХ ВОДА РЕКЕ ПЕШТАН У СИСТЕМУ ОиО

Планска решења ПГР за подручје насеља Барошевац, Зеоке, Медошевац и Бурови, Сл. лист града Београда бр. 58/08 која у границама планског обухвата остају на снази:

- ГРАНИЦА ПРОСТОРНЕ ЦЕЛИНЕ "ИНФРАСТРУКТУРНИ КОРИДОР"
- I ФАЗА, II ЕТАПА ИЗМЕШТАЊА САОБРАЋАЈНИЦЕ
- РЕГУЛАЦИЈА РЕКЕ ПЕШТАН I ФАЗА
- ОДБРАМБЕНИ НАСИП РЕКЕ ПЕШТАН
- ДП IIБ 363 (R 201) ПО ПОСТОЈЕЋОЈ ТРАСИ
- ДП IIБ 363 (R 201) ПО ИЗМЕШТЕНОЈ ТРАСИ

Одговорни планери/урбанисти:
 др Ненад Спасић, дипл.инж.арх.

Гордана Џунић, дипл.инж.грађ.

Београд, августа 2016. године



ИНСТИТУТ ЗА АРХИТЕКТУРУ И УРБАНИЗАМ СРБИЈЕ
 INSTITUTE OF ARCHITECTURE AND URBAN&SPATIAL PLANNING OF SERBIA