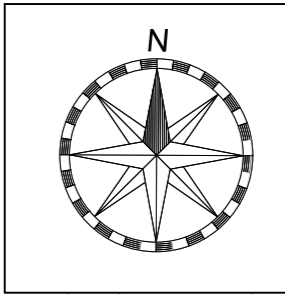









ОРИЕНТАЦИОНЕ КООРДИНАТЕ КАРАКТЕРИСТИЧНИХ ТАЧКА УРБАНИСТИЧКЕ РЕГУЛАЦИЈЕ

| Ознака тачке | Y | X | Ознака тачке | Y | X | Ознака тачке | Y | X |
|--------------|--------------|--------------|--------------|--------------|--------------|--------------|--------------|--------------|
| A1 | 7 440 905.57 | 4 921 187.49 | A11 | 7 442 199.33 | 4 920 952.62 | A21 | 7 442 221.64 | 4 920 999.60 |
| A2 | 7 441 136.32 | 4 921 047.51 | A12 | 7 442 205.81 | 4 920 943.43 | A22 | 7 441 883.87 | 4 921 098.92 |
| A3 | 7 441 150.19 | 4 921 043.72 | A13 | 7 442 642.24 | 4 920 895.12 | A23 | 7 441 858.43 | 4 921 107.43 |
| A4 | 7 441 177.92 | 4 921 044.06 | A14 | 7 442 650.27 | 4 920 900.81 | A24 | 7 441 798.28 | 4 921 094.52 |
| A5 | 7 441 194.60 | 4 921 040.54 | A15 | 7 442 660.68 | 4 920 942.67 | A25 | 7 441 793.05 | 4 921 094.43 |
| A6 | 7 441 208.81 | 4 921 037.32 | A16 | 7 442 591.73 | 4 920 059.12 | A26 | 7 441 229.25 | 4 921 103.42 |
| A7 | 7 441 794.51 | 4 921 004.89 | A17 | 7 442 587.85 | 4 920 054.83 | A27 | 7 441 214.02 | 4 921 106.13 |
| A8 | 7 441 801.56 | 4 921 004.94 | A18 | 7 442 515.92 | 4 920 983.57 | A28 | 7 441 187.40 | 4 921 097.53 |
| A9 | 7 441 861.57 | 4 920 056.87 | A19 | 7 442 502.45 | 4 920 981.29 | A29 | 7 441 171.32 | 4 921 104.44 |
| A10 | 7 441 887.77 | 4 920 961.96 | A20 | 7 442 229.71 | 4 920 995.53 | A30 | 7 441 155.86 | 4 921 118.30 |





 РЕПУБЛИКА СРБИЈА
 Министарство грађевинарства, саобраћаја и инфраструктуре
**ПРОСТОРНИ ПЛАН ПОДРУЧЈА ЕКСПЛОАТАЦИЈЕ
 КОЛУБАРСКОГ ЛИГНИТСКОГ БАСЕНА**
 НАЦРТ ПЛАНА
 ПРАВИЛА УРЕЂЕЊА И ПРАВИЛА ГРАЂЕЊА
 ПОДРУЧЈЕ КОРИДОРА ДАЛЕКОВОДА 2x110 kV У ВРЕОЦИМА
 Карта број 1
**ОСНОВЕ ЗА ПАРЦЕЛАЦИЈУ
 И РЕШАВАЊЕ ИМОВИНСКО-ПРАВНИХ ОДНОСА**

1:2 500

- ЛЕГЕНДА:**
-  Коридор за етапно измештање ДВ 2x110 kV
 -  Обухваћене парцеле
 -  Површине у коридору за изградњу инфраструктурних објеката у оквиру рударских активности и прераде минералних сировина
 -  Површине на којима је успостављено право коришћења РБ "Колубара"
 -  Површине у приватном власништву
 -  Површине у државном власништву
 -  Граница просторне целине "Инфраструктурни коридор" (ПГР за насеље Вреоци, Службени лист града Београда бр. 54/08)

Одговорни планери/урбанисти:
 др Ненад Спасић, дипл.инж.арх.
 Гордана Џунић, дипл.инж.грађ.

Београд, августа 2016. године

 ИНСТИТУТ ЗА АРХИТЕКТУРУ И УРБАНИЗАМ СРБИЈЕ
 INSTITUTE OF ARCHITECTURE AND URBAN&SPATIAL PLANNING OF SERBIA