














**ЛЕГЕНДА:**

-  ГРАНИЦА ПЛАНА СА ЕЛЕМЕНТИМА ДЕТАЉНЕ РАЗРАДЕ
-  ГРАНИЦА КАТАСТАРСКЕ ОПШТИНЕ
-  РЕГУЛАЦИОНА ЛИНИЈА
-  ЕКСПЛОАТАЦИОНИ ПОЈАС ЖЕЛЕЗНИЧКОГ ЗЕМЉИШТА - ЗЕМЉИШТЕ ЈАВНЕ НАМЕНЕ
-  ПРУЖНИ ПОЈАС 8m
-  ИНФРАСТРУКТУРНИ ПОЈАС 25m
-  ЗАШТИТНИ ПОЈАС 100m
-  РЕГУЛАЦИЈА ВОДОТОКА
-  452 КООРДИНАТЕ ПРЕЛОМНИХ ТАЧАКА ПОВРШИНА ЈАВНЕ НАМЕНЕ
-  G416 КООРДИНАТЕ ПРЕЛОМНИХ ТАЧАКА ГРАНИЦЕ ПЛАНА
-  ТЕРМОЕНЕРГЕТСКА ИНФРАСТРУКТУРА
-  ДИСТРИБУТИВНИ ГАСОВОД МОР 4 VAR - ПЛАНИРАНИ
-  ЕЛЕКТРОЕНЕРГЕТСКА ИНФРАСТРУКТУРА
-  ДВ 35kV-ПОСТОЈЕЋИ
-  ДВ 35 kV-ПЛАНИРАНИ
-  КВ 10 kV - ПЛАНИРАНИ
-  ТС 10/0,4 kV-ПЛАНИРАНА
-  ЕЕ3 91401 УКРШТАЈ СА ЕЕ - ОЗНАКА И СТАЦИОНАЖА
-  ТЕЛЕКОМУНИКАЦИОНА ИНФРАСТРУКТУРА
-  ОПТИЧКИ КАБЛ-ПОСТОЈЕЋИ
-  ТТ КАБЛ-ПОСТОЈЕЋИ
-  ХИДРОТЕХНИЧКА ИНФРАСТРУКТУРА
-  ПОСТОЈЕЋА ВОДОВОДНА МРЕЖА
-  ПЛАНИРАНА ВОДОВОДНА МРЕЖА
-  ПОСТОЈЕЋА КАНАЛИЗАЦИЈА ЗА УПОТРЕБЉЕНЕ ВОДЕ
-  ПЛАНИРАНА КАНАЛИЗАЦИЈА ЗА УПОТРЕБЉЕНЕ ВОДЕ
-  ПОСТОЈЕЋА КАНАЛИЗАЦИЈА ЗА АТМОСФЕРСКЕ ВОДЕ
-  ПЛАНИРАНА КАНАЛИЗАЦИЈА ЗА АТМОСФЕРСКЕ ВОДЕ
-  КАНАЛ - ПЛАНИРАНИ
-  ВОДОТОК
-  УКРШТАЈ СА ВОДОТОКОМ - ОЗНАКА И СТАЦИОНАЖА
-  УКРШТАЈ СА ВОДОВОДНОМ И КАНАЛИЗАЦИОНОМ МРЕЖОМ - ОЗНАКА И СТАЦИОНАЖА



РЕПУБЛИКА СРБИЈА  
В Л А Д А

**ПРОСТОРНИ ПЛАН ПОДРУЧЈА ПОСЕБНЕ НАМЕНЕ  
ИНФРАСТРУКТУРНОГ КОРИДОРА  
ЖЕЛЕЗНИЧКЕ ПРУГЕ БЕОГРАД - НИШ**

Деоница Параћин - Сталаћ  
Девијација од km157+044.66 до km158+008.75

Министарство грађевинарства, саобраћаја и инфраструктуре

Овлашћено лице

1 : 2 500

Носилац израде Просторног плана

Министарство грађевинарства,  
саобраћаја и инфраструктуре

Помоћник министарке

мр Ђорђе Милић  
По овлашћењу министарке  
број 031-01-18/2018-02  
од 29.06.2018.године

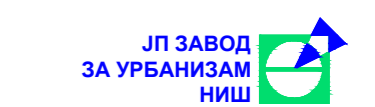
Обрађивачи Просторног плана

 ИНСТИТУТ ЗА АРХИТЕКТУРУ И УРБАНИЗАМ СРБИЈЕ  
Institute of Architecture and Urban & Spatial Planning of Serbia

Одговорни урбанисти

Проф. др Марија Максин, дипл. инж. арх.  
број лиценце 200 1571 17 МП

Марија Марковић, дипл. инж. грађ.  
број лиценце 202 1110 08 МП



Београд, фебруар 2020.године