



РЕПУБЛИКА СРБИЈА  
Министарство грађевинарства, саобраћаја и инфраструктуре






**ПРОСТОРНИ ПЛАН ПОДРУЧЈА ЕКСПЛОАТАЦИЈЕ  
КОЛУБАРСКОГ ЛИГНИТНОСКОГ БАСЕНА**

НАЦРТ ПЛАНА  
ПРАВИЛА УРЕЂЕЊА И ПРАВИЛА ГРАЂЕЊА  
ПОДРУЧЈЕ КОРИДОРА ДВОСТРУКОГ ДАЛЕКОВОДА ЗСКВ "РУДНИК IIIa и IIIб" ДО ТС "БАРШЕВАЦ"  
Карта број 2

ОСНОВЕ ЗА ПАРЦЕЛАЦИЈУ И РЕШАВАЊЕ ИМОВИНСКО-ПРАВНИХ ОДНОСА

Израђено 1:2.500  
Штампано 1:5.000

**ЛЕГЕНДА:**

-  Граница катастарске општине
-  Обухваћене површине
-  Обухваћене површине изван коридора далековода
-  Коридор далековода
-  Ознака карактеристичних тачака урбанистичке регулације

ОРИЕНТАЦИОНЕ КООРДИНАТЕ  
КАРАКТЕРИСТИЧНИХ ТАЧКА УРБАНИСТИЧКЕ РЕГУЛАЦИЈЕ

Бр. тачке	Y	X
1	7 443 034.26	4 919 425.26
2	7 443 202.34	4 919 305.63
3	7 443 310.51	4 919 148.85
4	7 443 338.78	4 919 056.54
5	7 443 352.48	4 919 011.98
6	7 443 359.21	4 918 989.95
7	7 443 432.62	4 918 750.73
8	7 443 492.47	4 918 555.70
9	7 444 193.95	4 918 030.45
10	7 445 193.89	4 917 987.19
11	7 445 234.17	4 917 973.39
12	7 445 434.91	4 917 800.25
13	7 445 500.24	4 917 781.54
14	7 445 688.06	4 917 766.51
15	7 445 806.50	4 917 750.75
16	7 446 054.55	4 917 717.72
17	7 446 157.89	4 917 703.96
18	7 446 297.66	4 917 672.04
19	7 446 606.54	4 917 613.12
20	7 446 841.45	4 917 496.60
21	7 447 689.61	4 917 496.48
22	7 448 050.80	4 917 386.09
23	7 448 146.18	4 917 410.77
24	7 448 205.13	4 917 426.02
25	7 448 215.28	4 917 397.66
26	7 448 185.63	4 917 384.81
27	7 448 050.12	4 917 354.93
28	7 447 685.12	4 917 466.48
29	7 446 834.44	4 917 466.80
30	7 446 594.72	4 917 585.01
31	7 446 391.56	4 917 642.59
32	7 446 543.36	4 917 695.04
33	7 445 990.12	4 917 686.03
34	7 445 628.27	4 917 744.48
35	7 445 493.74	4 917 762.14
36	7 445 427.71	4 917 770.94
37	7 445 148.07	4 917 842.94
38	7 444 670.42	4 917 937.61
39	7 444 172.80	4 919 001.25
40	7 443 466.63	4 918 637.66
41	7 443 405.19	4 918 737.87
42	7 443 395.21	4 918 771.55
43	7 443 364.89	4 918 869.19
44	7 443 350.02	4 918 917.62
45	7 443 352.19	4 919 006.34
46	7 443 371.63	4 919 042.10
47	7 443 278.08	4 919 162.07
48	7 443 237.32	4 919 284.87
49	7 443 012.01	4 919 403.05

Одговорни планир/урбанисти:  
др Ненад Спасић, дипл.инж.арх.

Гордана Џуџић, дипл.инж.грађ.

Београд, августа 2016. године



ИНСТИТУТ ЗА АРХИТЕКТУРУ И УРБАНИЗАМ СРБИЈЕ  
INSTITUTE OF ARCHITECTURE AND URBAN&SPATIAL PLANNING OF SERBIA

