




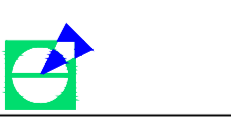


- ЛЕГЕНДА:**
-  ГРАНИЦА ПЛАНА СА ЕЛЕМЕНТИМА ДЕТАЛНЕ РАЗРАДЕ
 -  ГРАНИЦА КАТАСТАРСКЕ ОПШТИНЕ
 -  ДРЖАВНИ ПУТ IА РЕДА - АУТОПУТ
 -  ДРЖАВНИ ПУТ II А РЕДА
 -  РЕГУЛАЦИОНА ЛИНИЈА
 -  ЕКСПЛОАТАЦИОНИ ПОЈАС ЖЕЛЕЗНИЧКОГ ЗЕМЉИШТА - ЗЕМЉИШТЕ ЈАВНЕ НАМЕНЕ
 -  ПРУЖНИ ПОЈАС 8m
 -  ИНФРАСТРУКТУРНИ ПОЈАС 25m
 -  ЗАШТИТНИ ПОЈАС 100m
 -  РЕГУЛАЦИЈА ВОДОТОКА
 -  452 КООРДИНАТЕ ПРЕЛОМНИХ ТАЧАКА ПОВРШИНА ЈАВНЕ НАМЕНЕ
 -  G416 КООРДИНАТЕ ПРЕЛОМНИХ ТАЧАКА ГРАНИЦЕ ПЛАНА
 - ТЕРМОЕНЕРГЕТСКА ИНФРАСТРУКТУРА**
 -  МАГИСТРАЛНИ ГАСОВОД МОР 55 ВАР - ПОСТОЈЕЋИ
 -  ПРОДУКТОВОД - ПОСТОЈЕЋИ
 -  ДИСТРИБУТИВНИ ГАСОВОД МОР 4 ВАР - ПОСТОЈЕЋИ
 - ЕЛЕКТРОЕНЕРГЕТСКА ИНФРАСТРУКТУРА**
 -  ДВ ЗВК - ПОСТОЈЕЋИ
 -  УКРШТАЈ СА ЕЕ - ОЗНАКА И СТАЦИОЊАЖА
 - ХИДРОТЕХНИЧКА ИНФРАСТРУКТУРА**
 -  ВОДОТОК
 -  УКРШТАЈ СА ВОДОТОКОМ - ОЗНАКА И СТАЦИОЊАЖА

<p>Носилац израде Просторног плана Министарство грађевинарства, саобраћаја и инфраструктуре Помоћник министарке мр Ђорђе Милић По овлашћењу министарке број 031-01-18/2018-02 од 29.06.2018. године</p>	<p>Обрађивачи Просторног плана  ИНСТИТУТ ЗА АРХИТЕКТУРУ И УРБАНИЗАЦИЈУ СРБИЈЕ Institute of Architecture and Urban & Spatial Planning of Serbia Одговорни урбанисти Проф. др Марија Максимић, дипл. инж. арх. број лиценце 200 1571 17 МП Марија Марковић, дипл. инж. грађ. број лиценце 202 1110 08 МП  ИП ЗАВОД ЗА УРБАНИЗАЦИЈУ НИШ Београд, фебруар 2020. године</p>
---	---