


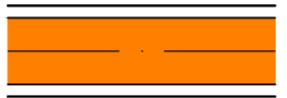

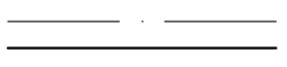










ГРАДСКА ОПШТИНА ЛАЗАРЕВАЦ

КО РУДОВЦИ

РЕПУБЛИКА СРБИЈА
 Министарство природних ресурса, рударства и просторног планирања
**ПРОСТОРНИ ПЛАН ПОДРУЧЈА ЕКСПЛОАТАЦИЈЕ
 КОЛУБАРСКОГ ЛИГНИТСКОГ БАСЕНА**
 НАЦРТ ПЛАНА
 ПРАВИЛА УРЕЂЕЊА И ПРАВИЛА ГРАЂЕЊА
 СПОРТСКО-РЕКРЕАТИВНИ ЦЕНТАР У РУДОВЦИМА
 Карта број 1
 НАМЕНА ПОВРШИНА, НИВЕЛАЦИЈА И РЕГУЛАЦИЈА

1:500

ЛЕГЕНДА:

-  Обухваћене површине
-  Државни пут IIБ бр.363
-  Колско-пешачка саобраћајница
-  Интерна саобраћајница
-  Регулациона линија
-  Ограђена површина спортско-рекреативног комплекса
-  Становање
-  Уређене зелене површине
-  Ограђени пешачки интерни прилаз
-  Пешачка стаза
-  Кота коначно обрађеног терена
-  Улаз за посетиоце
-  Улаз за посетиоце према стандардима доступности
-  Службени улаз

КАРАКТЕРИСТИЧНЕ ТАЧКЕ
УРБАНИСТИЧКЕ РЕГУЛАЦИЈЕ

Ознака тачке	X	Y
P ₁	7 452 954.92	4 915 271.95
P ₂	7 452 965.34	4 915 254.88
P ₃	7 452 968.53	4 915 249.65
P ₄	7 452 971.67	4 915 245.09
P ₅	7 452 983.68	4 915 225.45
P ₆	7 453 011.09	4 915 179.75
P ₇	7 452 999.79	4 915 266.57
P ₈	7 453 048.62	4 915 279.41
P ₉	7 453 064.54	4 915 286.84
P ₁₀	7 453 066.65	4 915 279.68
P ₁₁	7 453 052.06	4 915 270.62
P ₁₂	7 453 0003.99	4 915 260.12



Београд, августа 2016. године

Одговорни планери/урбанисти:
 др Ненад Спасић, дипл.инж.арх.
 Гордана Џунић, дипл.инж.грађ.



ИНСТИТУТ ЗА АРХИТЕКТУРУ И УРБАНИЗАМ СРБИЈЕ
 INSTITUTE OF ARCHITECTURE AND URBAN&SPATIAL PLANNING OF SERBIA