





 РЕПУБЛИКА СРБИЈА
 Министарство грађевинарства, саобраћаја и инфраструктуре
**ПРОСТОРНИ ПЛАН ПОДРУЧЈА ЕКСПЛОАТАЦИЈЕ
 КОЛУБАРСКОГ ЛИГНИТСКОГ БАСЕНА**
 НАЦРТ ПЛАНА
 ПРАВИЛА УРЕЂЕЊА И ПРАВИЛА ГРАЂЕЊА
СПОРТСКО-РЕКРЕАТИВНИ КОМПЛЕКС У НАСЕЉУ "ЈЕЛАВ"
 Карта број 2
 ОСНОВЕ ЗА ПАРЦЕЛАЦИЈУ И РЕШАВАЊЕ ИМОВИНСКО-ПРАВНИХ ОДНОСА
 Израђено 1: 2 500
 Штампано 1: 1 000

ЛЕГЕНДА:

-  Обухваћене површине
-  Граница Комплекса јавног базена
-  Граница потцелине "Зелена зона"
-  Ознака грађевинске парцеле
-  Ознаке карактеристичних тачака урбанистичке регулације

ОРИЕНТАЦИОНЕ КООРДИНАТЕ ТАЧАКА УРБАНИСТИЧКЕ РЕГУЛАЦИЈЕ		
Бр. тачке	Y	X
1	7 450 376.55	4 917 125.38
2	7 450 513.24	4 917 083.59
3	7 450 491.90	4 917 066.50
4	7 450 479.37	4 917 065.21
5	7 450 432.25	4 917 067.80
6	7 450 373.26	4 917 114.71
7	7 450 512.05	4 917 055.00
8	7 450 619.68	4 917 006.79
9	7 450 594.63	4 916 938.85
10	7 450 579.54	4 916 946.83
11	7 450 569.44	4 916 939.40
12	7 450 548.01	4 916 936.78
13	7 450 525.73	4 916 972.37
14	7 450 484.50	4 917 019.38

ГО ЛАЗАРЕВАЦ
КО БАРОШЕВАЦ

Одговорни планери/урбанисти:
др Ненад Спасић, дипл.инж.арх.

Гордана Џунић, дипл.инж.грађ.

Београд, августа 2016. године



ИНСТИТУТ ЗА АРХИТЕКТУРУ И УРБАНИЗАМ СРБИЈЕ
INSTITUTE OF ARCHITECTURE AND URBAN&SPATIAL PLANNING OF SERBIA