





  
 РЕПУБЛИКА СРБИЈА  
 Министарство грађевинарства, саобраћаја и инфраструктуре  
**ПРОСТОРНИ ПЛАН ПОДРУЧЈА ЕКСПЛОАТАЦИЈЕ  
 КОЛУБАРСКОГ ЛИГНИТСКОГ БАСЕНА**  
 НАЦРТ ПЛАНА  
 ПРАВИЛА УРЕЂЕЊА И ПРАВИЛА ГРАЂЕЊА  
 ПОСТРОЈЕЊЕ ЗА ПРЕЧИШЋАВАЊЕ ОТПАДНИХ ВОДА У БАРОШЕВЦУ  
 Карта број 2  
**ОСНОВЕ ЗА ПАРЦЕЛАЦИЈУ И РЕШАВАЊЕ  
 ИМОВИНСКО-ПРАВНИХ ОДНОСА**

израђено 1: 2 500  
штампано 1: 1 000


- ЛЕГЕНДА**
-  ГРАНИЦА ОБУХВАЋЕНИХ ПОВРШИНА
  -  ПОВРШИНЕ НА КОЈИМА ЈЕ УСПОСТАВЉЕНО ПРАВО КОРИШЋЕЊА РБ "КОЛУБАРА"
  -  КОРИДОР ЗА ПОЛАГАЊЕ ГЛАВНОГ КОЛЕКТОРА НАСЕЉСКЕ КАНАЛИЗАЦИЈЕ
  -  ОЗНАКЕ КАРАКТЕРИСТИЧНИХ ТАЧАКА УРБАНИСТИЧКЕ РЕГУЛАЦИЈЕ И ПАРЦЕЛАЦИЈЕ
  -  ГРАНИЦА ВОДНОГ ЗЕМЉИШТА
  -  ГРАНИЦА ПРОСТОРНЕ ЦЕЛИНЕ "ИНФРАСТРУКТУРНИ КОРИДОР"
- Планска решења ПГР за подручје насеља Барошевац, Зеок, Медошевац и Бурово (Сл. лист града Београда бр. 58/08):

ОРИЈЕНТАЦИОНЕ КООРДИНАТЕ ТАЧАКА УРБАНИСТИЧКЕ РЕГУЛАЦИЈЕ И ПАРЦЕЛАЦИЈЕ		
Ознака тачке	Y	X
A1	7 449 541.40	4 917 438.00
A2	7 449 491.75	4 917 457.09
A3	7 449 4712.43	4 917 464.90
A4	7 449 453.83	4 917 426.80
A5	7 449 401.95	4 917 428.29
A6	7 449 387.21	4 917 411.38
A7	7 449 447.20	4 917 412.47
A8	7 449 436.42	4 917 389.13
A9	7 449 457.87	4 917 379.16
A10	7 449 507.99	4 917 356.63

Одговорни планери/урбанисти:  
др Ненад Спасић, дипл.инж.арх.

Гордана Џунић, дипл.инж.грађ.

Београд, августа 2016. године


**ИНСТИТУТ ЗА АРХИТЕКТУРУ И УРБАНИЗАМ СРБИЈЕ**  
 INSTITUTE OF ARCHITECTURE AND URBAN&SPATIAL PLANNING OF SERBIA