









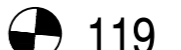





 РЕПУБЛИКА СРБИЈА
 Министарство грађевинарства, саобраћаја и инфраструктуре
ПРОСТОРНИ ПЛАН ПОДРУЧЈА ЕКСПЛОАТАЦИЈЕ КОЛУБАРСКОГ ЛИГНИТСКОГ БАСЕНА
 НАЦРТ ПЛАНА
 ПРАВИЛА УРЕЂЕЊА И ПРАВИЛА ГРАЂЕЊА
 ПОСТРОЈЕЊЕ ЗА ПРЕЧИШЋАВАЊЕ ОТПАДНИХ ВОДА У БАРОШЕВЦУ
 Карта број 1
 НАМЕНА ПОВРШИНА, НИВЕЛАЦИЈА И РЕГУЛАЦИЈА

израђено 1: 2 500
штампано 1: 1 000

ЛЕГЕНДА

-  ГРАНИЦА ПРОСТОРНЕ ЦЕЛИНЕ
 -  ОГРАДА КОМПЛЕКСА ППОВ
 -  ИНТЕРНА САОБРАЋАЈНИЦА
 -  ПРИСТУПНА САОБРАЋАЈНИЦА
 -  УРЕЂЕНО ЗЕЛЕНИЛО
 -  КОЛЕКТОР КАНАЛИЗАЦИЈЕ "РБ КОЛУБАРА"
 -  КОЛЕКТОР НАСЕЉСКЕ КАНАЛИЗАЦИЈЕ
 -  РЕВИЗИОНИ СИЛАЗ
 -  ЗЕЛЕНИ ИЗОЛАЦИОНИ ПОЈАС
 -  ГРАНИЦА ВОДНОГ ЗЕМЉИШТА, СЕКТОР II (ПГР за подручје насеља Барошевац, Зеоке, Медошевац и Бурово, Сл. лист града Београда бр. 58/08)
 -  ГРАНИЦА ПРОСТОРНЕ ЦЕЛИНЕ "ИНФРАСТРУКТУРНИ КОРИДОР" (ПГР за подручје насеља Барошевац, Зеоке, Медошевац и Бурово, Сл. лист града Београда бр. 58/08)
 -  ВИСИНСКА КОТА ТЕРЕНА
- ОБЈЕКТИ У КОМПЛЕКСУ

 -  ФПС
 -  Командно-процесна зграда
 -  Пумпна станица за муљ
 -  Угушљивач
 -  Базени

Одговорни планери/урбанисти:
 др Ненад Спасић, дипл.инж.арх.
 Гордана Џунић, дипл.инж.грађ.

Београд, августа 2016. године



ИНСТИТУТ ЗА АРХИТЕКТУРУ И УРБАНИЗАМ СРБИЈЕ
 INSTITUTE OF ARCHITECTURE AND URBAN&SPATIAL PLANNING OF SERBIA