

Зона непосредне санитарне заштите водоизворишта

Бр. тачке	Y	X
I1	7 443 478.00	4 920 090.00
I2	7 443 591.00	4 920 182.00
I3	7 443 642.00	4 920 157.00
I4	7 443 704.00	4 920 067.00
I5	7 443 540.00	4 919 676.00
I6	7 443 473.00	4 919 705.00
I7	7 443 409.00	4 919 916.00

















Ужа зона санитарне заштите водоизворишта

Бр. тачке	Y	X
II1	7 443 401.00	4 920 168.00
II2	7 443 700.00	4 920 193.00
II3	7 443 734.00	4 920 060.00
II4	7 443 572.00	4 919 595.00
II5	7 443 411.00	4 919 584.00

Шира зона санитарне заштите водоизворишта

Бр. тачке	Y	X
III1	7 443 339.00	4 920 266.00
III2	7 443 607.00	4 920 302.00
III3	7 444 026.00	4 920 036.00
III4	7 444 030.00	4 919 961.00
III5	7 443 645.00	4 919 525.00
III6	7 443 324.00	4 919 438.00
III7	7 443 204.00	4 919 868.00
III8	7 443 202.00	4 920 083.00

ЛЕГЕНДА:

-  Граница катастарске општине
-  Граница подручја у коме се примењује режим коришћења простора утврђен Решењем о зонама санитарне заштите изворишта "Сува сепарација" у Вреоцима
-  Граница просторне целине ППВ "Сува сепарација"
-  Потисни цевовод
-  Цевовод сирове воде
-  Јавна саобраћајница
-  Сервисне саобраћајнице
-  Интерна саобраћајница
-  Топловод
-  Зона непосредне заштите водоизворишта
-  Ужа зона заштите водоизворишта
-  Шира зона заштите водоизворишта
-  Заштитно зеленило
-  Локација истражно-експлоатационих бунара у II фази експлоатације водоизворишта
-  Бунар
-  Кота коначно обрађеног терена

Одговорни планери/урбанисти:
др Ненад Спасић, дипл.инж.арх.

Гордана Џунић, дипл.инж.граф.

Београд, августа 2016. године



ИНСТИТУТ ЗА АРХИТЕКТУРУ И УРБАНИЗАМ СРБИЈЕ
INSTITUTE OF ARCHITECTURE AND URBAN&SPATIAL PLANNING OF SERBIA