



РЕПУБЛИКА СРБИЈА  
Министарство грађевинарства, саобраћаја и инфраструктуре

ПРОСТОРНИ ПЛАН ПОДРУЧЈА ЕКСПЛОАТАЦИЈЕ  
КОЛУБАРСКОГ ЛИГНИТСКОГ БАСЕНА

НАЦРТ ПЛАНА

ПРАВИЛА УРЕЂЕЊА И ПРАВИЛА ГРАЂЕЊА







ЗОНА УТИЦАЈА ПК "ТАМНАВА ЗАПАДНО ПОЉЕ" У НАСЕЉУ СКОБАЉ

Карта број 2

ОСНОВЕ ЗА ПАРЦЕЛАЛИЈУ И РЕШАВАЊЕ ИМОВИМСКО-ПРАВНИХ ОДНОСА

Израђено 1:2 500  
Штампано 1:5 000

ЛЕГЕНДА:

-  Граница катастарске општине
-  Површина у јавној својини
-  Земљиште на коме је носилац права ЈП "ЕПС" Огранак РБ "Колубара"
-  Земљиште на коме је носилац права коришћења ЈВП "Србијаводе"
-  Површина у приватној својини
-  Ознака карактеристичних тачака урбанистичке регулације

ОРИЕНТАЦИОНЕ КООРДИНАТЕ  
КАРАКТЕРИСТИЧНИХ ТАЧАКА РЕГУЛАЦИЈЕ ЗА  
ИНФРАСТРУКТУРНИ КОРИДОР

Бр. тачке	Y	X
1	7 438 667.40	4 922 055.38
2	7 438 776.19	4 922 373.97
3	7 438 782.18	4 922 382.79
4	7 439 067.16	4 922 707.09
5	7 439 073.51	4 922 709.32
6	7 439 309.04	4 922 855.30
7	7 439 311.51	4 922 862.25
8	7 439 529.20	4 923 000.41
9	7 439 533.27	4 923 004.38
10	7 439 611.56	4 922 993.93
11	7 439 675.19	4 923 016.61
12	7 440 236.66	4 922 505.26
13	7 440 230.49	4 922 498.17
14	7 439 989.12	4 922 293.39
15	7 439 985.80	4 922 288.55
16	7 439 847.22	4 922 363.66
17	7 439 843.81	4 922 362.53
18	7 439 415.21	4 922 015.07
19	7 439 418.57	4 922 003.90
20	7 439 331.00	4 921 773.00
21	7 439 327.03	4 921 766.40

Одговорни планер/урбанисти:  
др Ненад Спасић, дипл.инж.арх.

Гордана Цунић, дипл.инж.грађ.

Београд, августа 2016. године



ИНСТИТУТ ЗА АРХИТЕКТУРУ И УРБАНИЗАМ СРБИЈЕ  
INSTITUTE OF ARCHITECTURE AND URBAN&SPATIAL PLANNING OF SERBIA

