












  
 РЕПУБЛИКА СРБИЈА  
 Министарство грађевинарства, саобраћаја и инфраструктуре  
**ПРОСТОРНИ ПЛАН ПОДРУЧЈА ЕКСПЛОАТАЦИЈЕ  
 КОЛУБАРСКОГ ЛИГНИТСКОГ БАСЕНА**  
 НАЦРТ ПЛАНА  
 ПРАВИЛА УРЕЂЕЊА И ПРАВИЛА ГРАЂЕЊА  
 ЗОНА УТИЦАЈА ПК ПОЉЕ "Д" У ДЕЛУ НАСЕЉА МЕДОШЕВАЦ  
 Карта број 2  
**ОСНОВЕ ЗА ПАРЦЕЛАЦИЈУ И РЕШАВАЊЕ ИМОВИНСКО-ПРАВНИХ ОДНОСА**  
 1:2 500

Ознаке карактеристичних тачака урбанистичке регулације

Бр. тачке	Y	X
1	7 444 015.07	4 920 631.25
2	7 444 088.34	4 920 222.46
3	7 444 077.57	4 920 214.46
4	7 443 877.11	4 920 234.67
5	7 443 875.48	4 920 239.41
6	7 443 855.95	4 920 232.71
7	7 443 869.60	4 920 137.60
8	7 444 274.83	4 920 015.54
9	7 444 307.42	4 920 003.50
10	7 444 552.33	4 920 338.31
11	7 444 535.28	4 920 330.30
12	7 444 173.29	4 920 742.91
A56	7 444 031.83	4 920 063.87
A57	7 444 496.08	4 919 868.42
B37	7 444 512.30	4 919 226.35
B36	7 444 505.33	4 919 231.14
B35	7 444 275.49	4 920 352.98
B34	7 444 266.21	4 920 357.51
B33	7 444 240.61	4 920 362.07
B32	7 444 106.80	4 920 500.86
B31	7 444 018.86	4 920 632.44

- ЛЕГЕНДА:**
-  Граница катастарске општине
  -  Граница Планског обухвата
  -  Граница потцелине
  -  Ознака просторне целине
  -  Земљиште у јавној својини
  -  Земљиште у приватној својини
  -  Земљиште на коме је носилац права ЈП "ЕПС", РБ "Колубара"
  -  Ознака карактеристичне тачке урбанистичке регулације
  -  Граница ПГР за насеље Вреоци, Сл.гласник града Београда бр. 54/08
  -  Ознака карактеристичних тачака на граници обухвата и потцелине (ПГР за насеље Вреоци, Сл.гласник града Београда бр. 54/08)

Одговорни планери/урбанисти:  
 др Ненад Спасић, дипл.инж.арх.  
 Гордана Џунић, дипл.инж.граф.

Београд, августа 2016. године  

 ИНСТИТУТ ЗА АРХИТЕКТУРУ И УРБАНИЗАМ СРБИЈЕ  
 INSTITUTE OF ARCHITECTURE AND URBAN&SPATIAL PLANNING OF SERBIA