





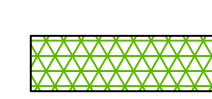
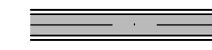


- ЛЕГЕНДА:**
-  Граница катастарске општине
 -  Граница Планског обухвата
 -  Претежна намена рударске активности
 -  Локација резервисана за рударско-енергетско-индустријски комплекс
- Планска решења ПГР за насеље Вреоци, Сл. лист града Београда бр. 54/08 која у границама планског обухвата остају на снази:
-  Граница Плана генералне регулације за насеље Вреоци
 -  Контура копа
 -  Заштитни појас копа
 -  Јавне саобраћајнице

**ОРИЈЕНТАЦИОНЕ КООРДИНАТЕ ТАЧАКА
УРБАНИСТИЧКЕ РЕГУЛАЦИЈЕ**

| Бр. тачке | Y | X |
|-----------|--------------|--------------|
| A59 | 7 443 261.08 | 4 924 262.08 |
| B59 | 7 443 145.47 | 4 923 108.78 |
| B60 | 7 443 165.30 | 4 923 106.83 |
| B61 | 7 443 262.42 | 4 923 095.17 |
| B62 | 7 443 276.64 | 4 923 093.08 |
| B38 | 7 443 261.13 | 4 922 931.45 |
| B58 | 7 443 895.95 | 4 922 988.46 |
| B57 | 7 443 902.43 | 4 922 993.58 |
| B56 | 7 444 071.83 | 4 922 977.45 |
| B13 | 7 444 081.97 | 4 922 976.67 |
| B30 | 7 444 437.14 | 4 923 109.37 |
| B29 | 7 444 443.04 | 4 923 110.99 |