










**ОРИЕНТАЦИОНЕ КООРДИНАТЕ ТАЧАКА
УРБАНИСТИЧКЕ РЕГУЛАЦИЈЕ**

Бр. тачке	Y	X
I1	7 441 554.70	4 923 327.11
I2	7 441 868.40	4 923 397.97
I3	7 442 030.40	4 923 300.95
I4	7 442 026.19	4 923 210.76
I5	7 442 002.64	4 923 192.08
I6	7 441 975.85	4 923 213.91
I7	7 441 690.64	4 923 121.13
I8	7 441 661.48	4 923 144.87
II1	7 442 035.54	4 923 165.22
III1	7 441 642.77	4 923 175.61
III2	7 441 743.40	4 923 058.36
III3	7 441 627.47	4 923 034.31
III4	7 441 639.86	4 923 113.52



 РЕПУБЛИКА СРБИЈА
 Министарство грађевинарства, саобраћаја и инфраструктуре
**ПРОСТОРНИ ПЛАН ПОДРУЧЈА ЕКСПЛОАТАЦИЈЕ
КОЛУБАРСКОГ ЛИГНИТСКОГ БАСЕНА**
 НАЦРТ ПЛАНА
 ПРАВИЛА УРЕЂЕЊА И ПРАВИЛА ГРАЂЕЊА
 СЕПАРАЦИЈА КВАРЦНОГ ПЕСКА У ВРЕОЦИМА
 Карта број 2
ОСНОВЕ ЗА ПАРЦЕЛАЦИЈУ И РЕШАВАЊЕ ИМОВИНСКО-ПРАВНИХ ОДНОСА
 1:2 500

- ЛЕГЕНДА:**
-  Граница Планског обухвата
 -  Површине за изградњу Сепарације кварцног песка
 -  Земљиште на коме је носилац права РБ "Колубара"
 -  Земљиште на коме је носилац права ЈВП "Србијаводе" са п.о.
 -  Земљиште у приватној својини
 -  Ознака парцеле за планирану изградњу
 -  Ознаке карактеристичних тачака урбанистичке регулације
 -  Ознаке карактеристичних тачака урбанистичке регулације
 -  Граница просторне целине "Инфраструктурни коридор"
(ПГР за насеље Вреоци, Службени лист града Београда бр. 54/08)

Одговорни планери/урбанисти:
 др Ненад Спасић, дипл.инж.арх.

 Гордана Џунић, дипл.инж.граф.

 Београд, августа 2016. године


ИНСТИТУТ ЗА АРХИТЕКТУРУ И УРБАНИЗАМ СРБИЈЕ
 INSTITUTE OF ARCHITECTURE AND URBAN&SPATIAL PLANNING OF SERBIA