










Ознаке карактеристичних тачака урбанистичке регулације

Бр. тачке	Y	X
A1	7 439 437.13	4 928 745.97
A2	7 439 437.25	4 928 711.85
A3	7 439 393.70	4 928 711.64
A4	7 439 375.45	4 928 716.57
A5	7 439 297.97	4 928 702.94
A6	7 439 270.43	4 928 692.97
A7	7 439 219.64	4 928 695.39
A8	7 439 226.99	4 928 630.98
A9	7 439 431.36	4 928 476.81
A10	7 439 611.48	4 928 343.10
A11	7 439 644.82	4 928 321.88
A12	7 439 723.29	4 928 287.92
A13	7 439 766.71	4 928 286.40
A14	7 440 724.82	4 928 497.85
A15	7 440 587.89	4 928 748.99
A16	7 440 542.97	4 928 747.41
A17	7 440 004.07	4 928 752.66
A18	7 439 969.39	4 928 752.40


 РЕПУБЛИКА СРБИЈА
 Министарство грађевинарства, саобраћаја и инфраструктуре
ПРОСТОРНИ ПЛАН ПОДРУЧЈА ЕКСПЛОАТАЦИЈЕ КОЛУБАРСКОГ ЛИГНИТСКОГ БАСЕНА
 НАЦРТ ПЛАНА
 ПРАВИЛА УРЕЂЕЊА И ПРАВИЛА ГРАЂЕЊА
 ПРОШИРЕЊЕ ДЕПОНИЈЕ УГЉА У КОМПЛЕКСУ "ДРОБИЛАНА-ТАМНАВА"
 Карта број 2

ОСНОВЕ ЗА ПАРЦЕЛАЦИЈУ И РЕШАВАЊЕ ИМОВИНСКО-ПРАВНИХ ОДНОСА

1:2 500

- ЛЕГЕНДА:**
-  Граница катастарске општине
 -  Граница комплекса
 -  Земљиште у својини локалне самоуправе
 -  Земљиште у приватној својини
 -  Земљиште на коме је носилац права коришћења РБ "Колубара"
 -  Земљиште на коме је носилац права коришћења "Термоелектрана Никола Тесла"
 -  Земљиште на коме је носилац права коришћења ЈП "Електропривреда Србије"
- Површина заједничка за КО Каленић (к.п.бр. 37/12) КО Степојевац (к.п.бр. 2662/7)
-  у државној својини
 -  носилац права коришћења ЈВП "Београдводе"
- П1** Ознака парцеле
- A1** Ознака карактеристичних тачака урбанистичке регулације

Одговорни планери/урбанисти:
 др Ненад Спасић, дипл.инж.арх.

 Гордана Џунић, дипл.инж.граф.