







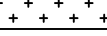






 РЕПУБЛИКА СРБИЈА
 Министарство грађевинарства, саобраћаја и инфраструктуре
**ПРОСТОРНИ ПЛАН ПОДРУЧЈА ЕКСПЛОАТАЦИЈЕ
 КОЛУБАРСКОГ ЛИГНИТСКОГ БАСЕНА**
 НАЦРТ ПЛАНА
 ПРАВИЛА УРЕЂЕЊА И ПРАВИЛА ГРАЂЕЊА
 ОДЛОГАЛИШТЕ ЈАЛОВИНЕ У ПК "ТАМНАВА-ИСТОЧНО ПОЉЕ"
 Карта број 1
НАМЕНА ПРОСТОРА, НИВЕЛАЦИЈА И РЕГУЛАЦИЈА
 Израђено 1:2 500
 Штампано 1:5 000

ЛЕГЕНДА:

-  Граница катастарске општине
-  Граница просторне целине
-  Општински пут
-  Населјска саобраћајница
-  Интерна саобраћајница
-  Одлагалиште
-  Ободни појас одлагалишта
-  Гробље
-  100 Висинска кота терена
-  Прикључак на јавну саобраћајницу
-  Ознака карактеристичних тачака урбанистичке регулације
-  Резервоар

ОРИЕНТАЦИОНЕ КООРДИНАТЕ ТАЧАКА УРБАНИСТИЧКЕ РЕГУЛАЦИЈЕ		
Бр. тачке	Y	X
A1	7 440 431.51	4 927 872.68
A2	7 440 665.33	4 927 768.93
A3	7 440 848.50	4 927 756.25
A4	7 440 993.06	4 927 630.75
A5	7 441 033.25	4 927 496.60
A6	7 441 037.85	4 927 481.62
A7	7 441 066.61	4 927 498.08
A8	7 441 093.26	4 927 466.68
A9	7 441 092.60	4 927 314.43
A10	7 441 102.76	4 927 234.95
A11	7 441 142.94	4 927 170.13
A12	7 441 166.22	4 926 902.80
A13	7 441 186.56	4 926 525.93
A14	7 441 292.20	4 926 234.00
A15	7 440 888.37	4 926 085.26

Одговорни планери/урбанисти:
 др Ненад Спасић, дипл.инж.арх.
 Гордана Џунић, дипл.инж.граф.

Београд, августа 2016. године



ИНСТИТУТ ЗА АРХИТЕКТУРУ И УРБАНИЗАМ СРБИЈЕ
 INSTITUTE OF ARCHITECTURE AND URBAN&SPATIAL PLANNING OF SERBIA